

Katalog: 1102001.7571011

Kecamatan DUNGINGI DALAM ANGKA 2016



**BADAN PUSAT STATISTIK
KOTA GORONTALO**

Kecamatan
DUNGINGI DALAM ANGKA
2016



Kecamatan Duingi Dalam Angka 2016

ISSN: 2088.6292

No. Publikasi: 75716.1503

Katalog: 1102001.7571023

Ukuran Buku: 14,8 cm x 21 cm

Jumlah Halaman: xx+ 88 halaman

Naskah:

Badan Pusat Statistik Kota Gorontalo

Gambar Cover oleh:

Badan Pusat Statistik Kota Gorontalo

Ilustrasi Cover:

Usaha Penjualan Tanaman Hias

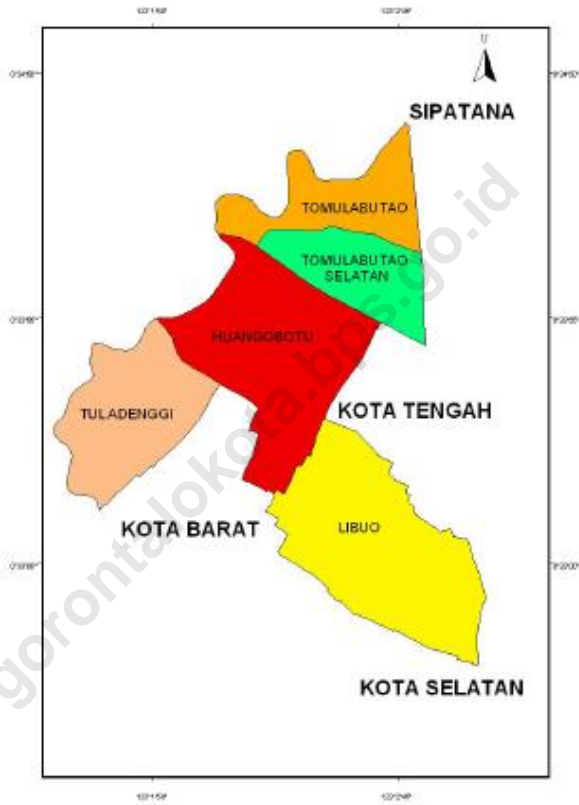
Diterbitkan oleh:

© BPS Kota Gorontalo

Dicetak oleh:

Dilarang mengumumkan, mendistribusikan, mengomunikasikan, dan/atau menggandakan sebagian atau seluruh isi buku ini untuk tujuan komersial tanpa izin tertulis dari Badan Pusat Statistik

PETA WILAYAH KECAMATAN DUNGINGI



KEPALA BPS KOTA GORONTALO



Awaluddin Kurusi, SE, MM.



KATA PENGANTAR

Kecamatan Duingi dalam Angka 2016 ini merupakan seri publikasi tahunan yang menyajikan beragam jenis data dari BPS dan institusi lain. Publikasi ini memuat tentang keadaan geografi dan iklim, pemerintahan, serta perkembangan kondisi sosial-geografi dan perekonomian di Kota Gorontalo.

Publikasi ini dapat terwujud berkat bantuan dari berbagai pihak. Kepada semua pihak yang telah memberikan kontribusi, kami sampaikan penghargaan dan terimakasih. Mudah-mudahan statistik yang disajikan memberi manfaat bagi banyak pihak untuk berbagai keperluan. Kami mengharapkan tanggapan dan saranm dari pengguna publikasi ini untuk perbaikan edisi yang akan datang.

Gorontalo, Juli 2015

Kepala BPS

Kota Gorontalo

Awaluddin Kurusi, SE, MM

DAFTAR ISI/CONTENTS

	halaman <i>page</i>
PETA KECAMATAN DUNGINGI	ii
KEPALA BPS KOTA GORONTALO	iii
KATA PENGANTAR	iv
DAFTAR ISI	vi
PENJELASAN UMUM.....	vii
GEOGRAFI DAN IKLIM.....	1
PEMERINTAHAN	6
KEPENDUDUKAN DAN KETENAGAKERJAAN	13
SOSIAL.....	16
PERTANIAN	32
INDUSTRI.....	36
PERDAGANGAN	40

PENJELASAN UMUM

Tanda-tanda, satuan-satuan, dan lain-lainnya yang digunakan dalam publikasi ini adalah sebagai berikut:

1. TANDA-TANDA/SYMBOLS

Data tidak tersedia	:	...
Tidak ada atau nol	:	—
Data dapat diabaikan	:	0
Tanda decimal	:	,
Data tidak dapat ditampilkan:	:	NA
Angka perkiraan	:	e
Angka sementara	:	x
Angka sangat sementara	:	xx
Angka diperbaiki	:	r

2. SATUAN

barel	:	158,99 liter = $1/6,2898 \text{ m}^3$
hektar (ha)	:	10 000 m^2
kilometer (km)	:	1 000 meter
knot	:	1,8523 km/jam
kuintal	:	100 kg
KWh	:	1 000 Watt <i>hour</i>
MWh	:	1 000 KWh
liter (untuk beras)	:	0,80 kg
ons	:	28,31 gram
ton	:	1 000 kg

Satuan lain: buah, dus, butir, helai/lembar, kaleng, batang, pulsa, ton kilometer (ton-km), jam, menit, persen (%).

Perbedaan angka di belakang koma disebabkan oleh pembulatan angka.

Perbedaan angka di belakang koma disebabkan oleh pembulatan angka.

The difference in decimal numbers is caused by rounding.

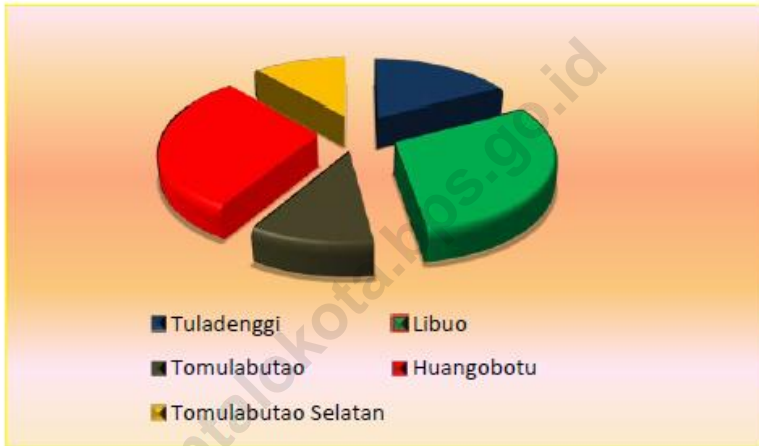
1

GEOGRAFI DAN IKLIM

GEOGRAPHY AND CLIMATE

<https://gorontalokorupsi.go.id>

Gambar 1 Persentase Luas Wilayah Menurut Kelurahan di Kecamatan Duingingi (km²), 2015



<https://gorontalo.kota.go.id>

GEOGRAPHY AND CLIMATE

1.1 GEOGRAFI/GEOGRAPHY

Tabel 1.1.1 Luas Wilayah Menurut Kelurahan di Kecamatan Duingi, 2015
Table Total Area by Regency/City in Sulawesi Utara Province, 2015

	Kelurahan Subdistrict	Luas (km²) Total Area (square.km)	Persentase Percentage
	(1)	(2)	(3)
1	Tuladenggi	0,71	17,32
2	Libuo	1,25	30,49
3	Tomulabutao	0,44	10,73
4	Huangobotu	1,23	30,00
5	Tomulabutao Selatan	0,47	11,46
	Kecamatan Duingi	4,1	

Sumber : Badan Pertanahan Nasional Kota Gorontalo

Source :

Tabel 1.1.2 Luas Wilayah, Persentase terhadap Luas Kecamatan dan Tinggi Wilayah di Atas Permukaan Laut (DPL) Menurut Kelurahan di Kecamatan Dungingi, 2015
Height Above Mean Sea Level (AMSL) by Subdistrict in Gorontalo Municipality, 2015

	Kelurahan	Luas <i>Total Area</i>	Persentase <i>Percentage</i>	Tinggi di atas permukaan laut (m) <i>Height AMSL</i>
	(1)	(2)	(3)	(4)
1	Tuladengi	0,71	17,32	7
2	Libuo	1,25	30,49	7
3	Tomulabutao	0,44	10,73	13
4	Huangobotu	1,23	30,00	12
5	Tomulabutao Selatan	0,47	11,46	13

Sumber : Badan Pertanahan Nasional Kota Gorontalo

Source : National Land Board of Gorontalo Municipality

GEOGRAPHY AND CLIMATE

Tabel 1.1.3 Jarak Antar Kelurahan dengan Ibukota Kecamatan di
Table Kecamatan Duingi (km), 2015
*Distance between Subdistrict Capital and Municipality
Capital in Gorontalo Municipality (km), 2015*

	Kelurahan <i>Subdistrict</i>	Ibukota Kecamatan <i>Capital of Subdistrict</i>	Jarak ke Ibukota Kecamatan
	(1)	(2)	(3)
1	Tuladengi	Huangobotu	1,6
2	Libuo	Huangobotu	1,2
3	Tomulabutao	Huangobotu	1,0
4	Tomulabutao Selatan	Huangobotu	0,5

Sumber : Badan Pertanahan Nasional Kota Gorontalo

Source : National Land Board of Gorontalo Municipality

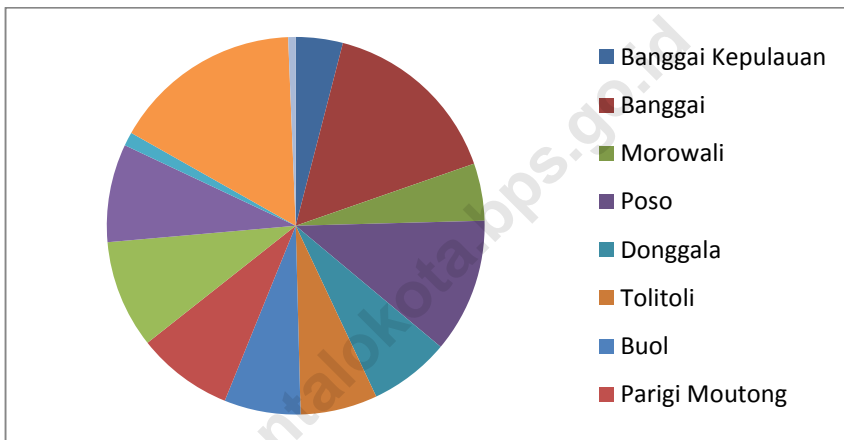
2

**PEMERINTAHAN
GOVERNMENT**

<https://gorontalokota.bp.id>

GOVERNMENT

Gambar 2 Luas Wilayah Menurut Kabupaten/Kota di Provinsi Sulawesi Utara, 2014
Picture **Total Area by Regency and City In Sulawesi Utara Province, 2014**



2.1 WILAYAH ADMINISTRATIF/*ADMINISTRATIVE AREA***Tabel 1.1.1 Status Pemerintahan Menurut Kelurahan di Kecamatan Duingi, 2015**
Table

	Kelurahan	RW	RT
	(1)	(2)	(3)
1	Tuladengi	-	√
2	Libuo	-	√
3	Tomulabutao	-	√
4	Huangobotu	-	√
5	Tomulabutao Selatan	-	√

Sumber : Kantor Kecamatan Duingi

GOVERNMENT

Tabel 1.1.2 Klasifikasi Kelurahan di Kecamatan Dungingi, 2015
Table

	Kelurahan	Swadaya	Swakarsa	Swasembada	
	(1)	(2)	(3)	(4)	(5)
1	Tuladenggi	-	√	-	
2	Libuo	-	√	-	
3	Tomulabutao	-	√	-	
4	Huangobotu	-	√	-	
5	Tomulabutao Selatan	-	√	-	

Sumber : Kantor Kecamatan Dungingi

2.2 PEGAWAI NEGERI SIPIL/CIVIL SERVANTS

Tabel 2.2.1 Jumlah Pegawai Negeri Sipil Menurut Dinas/Instansi di Kecamatan Duinggi, 2015

	Dinas/Instansi Pemerintah <i>Governmental Institution</i>	Jenis Kelamin <i>Sex</i>		Jumlah <i>Total</i>
		Laki-Laki <i>Male</i>	Perempuan <i>Female</i>	
	(1)	(2)	(3)	(4)
1	Kantor Kecamatan Duinggi	6	15	21
2	Kantor Urusan Agama	3	-	3
3	Kantor Diknas Kecamatan	3	7	10
4	Pusat Kesehatan Masyarakat	7	26	33
5	Badan Penyuluhan Pertanian Perikanan dan Kehutanan	2	3	5
6	Kantor Lurah Tuladengi	5	5	10
7	Kantor Lurah Libuo	4	4	8
8	Kantor Lurah Tomulabutao	3	6	9
9	Kantor Lurah Huangobotu	4	2	6
10	Kantor Lurah Tomulabutao Selatan	1	7	8

GOVERNMENT

Tabel 2.2.2 Jumlah Pegawai Negeri Sipil Menurut Dinas/Instansi Pemerintah dan Golongan di Kecamatan Duingi, 2015

Dinas/Instansi Pemerintah	Golongan Pegawai Negeri Sipil				Jumlah
	I	II	III	IV	
(1)	(2)	(3)			(4)
Kantor Kecamatan Duingi	-	9	10	1	20
Kantor Urusan Agama	-	-	3	-	3
Kantor Diknas Kecamatan	-	3	7	-	10
Pusat Kesehatan Masyarakat	-	4	26	3	33
Badan Penyuluhan Pertanian, Perikanan dan Kehutanan	-	1	5	-	6
Kantor Lurah Tuladengi	-	3	7	-	10
Kantor Lurah Libuo	-	2	6	-	8
Kantor Lurah Tomulabutao	-	3	6	-	9
Kantor Lurah Huangobotu	-	-	6	-	6
Kantor Lurah Tomulabutao Selatan	-	1	7	-	8
Jumlah/Total		26	83	4	113

Sumber/Source: Dinas XXX/

Tabel 2.2.3 Jumlah Pegawai Negeri Sipil Menurut Dinas/Instansi Pemerintah dan Tingkat Pendidikan di Kecamatan Duingi 2015

Dinas/Instansi	PNS			
	SD	SLTP	SLTA	PT
(1)	(2)	(3)	(4)	(5)
Kantor Kecamatan Duingi	-	-	-	14
Kantor Urusan Agama	-	-	-	3
Kantor Diknas Kecamatan	-	-	5	5
Pusat Kesehatan Masyarakat	-	-	6	26
Badan Penyuluhan Pertanian, Perikanan dan Kehutanan	-	-	1	5
Kantor Lurah Tuladengi	-	-	4	6
Kantor Lurah Libuo	-	-	4	4
Kantor Lurah Tomulabutao	-	-	5	4
Kantor Lurah Huangobotu	-	-	1	5
Kantor Lurah Tomulabutao Selatan	-	-	3	5
Jumlah/Total	-	-	35	77

Sumber/Source: Dinas /Instansi Terkait

3

KEPENDUDUKAN DAN KETENAGAKERJAAN *POPULATION AND EMPLOYMENT*

<https://gorontalo.academics.go.id>

3.1 KEPENDUDUKAN/*POPULATION*

Tabel 3.1.1 Jumlah Penduduk dan Laju Pertumbuhan Penduduk Menurut Kelurahan di Kecamatan Dungingi 2014, dan 2015
Population and Population Growth Rate by sub-subdistrict in Dungingi Subdistrict, 2014, and 2015

Kabupaten/Kota <i>Regency/City</i>	Jumlah Penduduk (ribu) <i>Population (thousand)</i>		Laju Pertumbuhan Penduduk per Tahun <i>Annual Population Growth Rate (%)</i>
	2014	2015	2014-2015
(1)	(2)	(3)	(4)
1. Tuladenggi	2.362	2.626	10
2. Libuo	5.626	5.568	-1
3. Tomulabutao	2.913	3.079	5
4. Huangobotu	8.562	8.202	-4
5. Tomulabutao Selatan	5.970	5.333	-12
Kecamatan Dungingi	22.818	24.808	

Sumber/Source: Proyeksi Penduduk Indonesia 2010–2035/Indonesia Population Projection 2010–2035

POPULATION AND EMPLOYMENT

Tabel 3.1.2 Jumlah Penduduk dan Rasio Jenis Kelamin Menurut Kelurahan di Kecamatan Duingi, 2015
Population and Sex Ratio by sub-subdistrict in Duingi Subdistrict, 2015

Kabupaten/Kota <i>Regency/City</i>	Jenis Kelamin (ribu) <i>Sex (thousand)</i>			Rasio Jenis Kelamin <i>Sex Ratio</i>
	Laki-Laki <i>Male</i>	Perempuan <i>Female</i>	Jumlah <i>Total</i>	
(1)	(2)	(3)	(4)	(5)
1. Tuladengi	1.298	1.328	2.626	97
2. Libuo	2.762	2.806	5.568	98
3. Tomulabutao	1.535	1.544	3.079	99
4. Huangobotu	4.124	4.078	8.202	101
5. Tomulabutao Selatan	2.576	2.757	5.333	93
Jumlah	12.295	12.513	24.808	

Sumber/Source: Proyeksi Penduduk Indonesia 2010–2035/Indonesia Population Projection 2010–2035



SOSIAL

Social

4

SOCIAL

4.1 PENDIDIKAN/EDUCATION

Tabel 4.1.1 Jumlah Sekolah, Murid, Guru, dan Rasio Murid-Guru Taman Kanak-Kanak (TK) Menurut Kelurahan Kecamatan Duingi, 2015

Kelurahan <i>Subvillage</i>	Sekolah <i>Schools</i>	Murid <i>Students</i>			Guru <i>Teachers</i>			Rasio Murid- Guru <i>Pupil- Teacher Ratio</i>
		L/M	P/F	L+P M+F	L/M	P/F	L+P M+F	
(1)	(2)	(3)	(4)	(5)	(6)	(7)	(8)	(9)
1 Tuladengi	1	16	18	34	0	1	1	34
2 Libuo	2	58	62	120	0	4	4	30
3 Tomulabutao	1	19	20	39	0	2	2	20
4 Huangobotu	3	45	54	99	0	5	5	20
5 Tomulabutao Selatan	1	28	36	64	0	1	1	64
Kecamatan Duingi	8	166	190	356	0	13	13	27

Sumber/Source: Dinas Pendidikan Kecamatan Duingi

Tabel 4.1.3 Jumlah Sekolah, Murid, Guru, dan Rasio Murid-Guru Sekolah Dasar (SD) Menurut Kelurahan di Kecamatan Dungingi, 2015

Kelurahan <i>Subvillage</i>	Sekolah <i>Schools</i>	Murid <i>Students</i>			Guru <i>Teachers</i>			Rasio Murid- Guru <i>Pupil- Teacher Ratio</i>
		L/M	P/F	L+P M+F	L/M	P/F	L+P M+F	
(1)	(2)	(3)	(4)	(5)	(6)	(7)	(8)	(9)
1 Tuladengi	1	88	82	170	0	8	8	21
2 Libuo	2	197	193	390	2	15	17	23
3 Tomulabutao	1	166	134	300	4	11	15	20
4 Huangobotu	4	394	328	722	4	30	34	21
5 Tomulabutao Selatan	2	228	223	451	4	20	24	19
Kecamatan Dungingi	10	1073	960	2033	14	84	98	21

Tabel 4.1.4 Jumlah Sekolah, Murid, Guru, dan Rasio Murid-Guru Madrasah Ibtidaiyah (MI) Menurut Kelurahan di Kecamatan Dungingi, 2015

Kelurahan <i>Subvillage</i>	Sekolah <i>Schools</i>	Murid <i>Students</i>			Guru <i>Teachers</i>			Rasio Murid- Guru <i>Pupil- Teacher Ratio</i>
		L/M	P/F	L+P M+F	L/M	P/F	L+P M+F	
(1)	(2)	(3)	(4)	(5)	(6)	(7)	(8)	(9)
1 Tuladengi	-	-	-	-	-	-	-	-
2 Libuo	-	-	-	-	-	-	-	-
3 Tomulabutao	1	74	73	147	2	7	9	16
4 Huangobotu	-	-	-	-	-	-	-	-
5 Tomulabutao Selatan	-	-	-	-	-	-	-	-
Kecamatan Dungingi	1	74	73	147	2	7	9	16

SOCIAL

Tabel 4.1.5 Jumlah Sekolah, Murid, Guru, dan Rasio Murid-Guru Sekolah Menengah Pertama Menurut Kecamatan di Kota Gorontalo, 2015

Kelurahan Subvillage	Sekolah Schools	Murid Students			Guru Teachers			Rasio Murid- Guru Pupil- Teacher Ratio
		L/M	P/F	L+P M+F	L/M	P/F	L+P M+F	
(1)	(2)	(3)	(4)	(5)	(6)	(7)	(8)	(9)
1 Tuladengi	-	-	-	-	-	-	-	-
2 Libuo	-	-	-	-	-	-	-	-
3 Tomulabutao	-	-	-	-	-	-	-	-
4 Huangobotu	1	215	193	408	8	16	24	17
5 Tomulabutao Selatan	-	-	-	-	-	-	-	-
Kecamatan Dungingi	1	215	193	408	8	16	24	17

Tabel 4.1.6 Jumlah Sekolah, Murid, Guru, dan Rasio Murid-Guru Madrasah Tsanawiyah (MTs) Menurut Kelurahan di Kecamatan Dungingi, 2015

Kelurahan <i>Subvillage</i>	Sekolah <i>Schools</i>	Murid <i>Students</i>			Guru <i>Teachers</i>			Rasio Murid- Guru <i>Pupil- Teacher Ratio</i>
		L/M	P/F	L+P M+F	L/M	P/F	L+P M+F	
(1)	(2)	(3)	(4)	(5)	(6)	(7)	(8)	(9)
1 Tuladenggi	-	-	-	-	-	-	-	-
2 Libuo	-	-	-	-	-	-	-	-
3 Tomulabutao	1	59	61	120	2	10	12	10
4 Huangobotu	-	-	-	-	-	-	-	-
5 Tomulabutao Selatan	-	-	-	-	-	-	-	-
Kecamatan Dungingi	1	59	61	120	2	10	12	10

Tabel 4.1.9 Jumlah Sekolah, Murid, Guru, dan Rasio Murid-Guru Madrasah Aliyah (MA) Menurut Kelurahan di Kecamatan Duingi, 2015

Kelurahan <i>Subvillage</i>	Sekolah <i>Schools</i>	Murid <i>Students</i>			Guru <i>Teachers</i>			Rasio Murid- Guru <i>Pupil- Teacher Ratio</i>
		L/M	P/F	L+P M+F	L/M	P/F	L+P M+F	
(1)	(2)	(3)	(4)	(5)	(6)	(7)	(8)	(9)
1 Tuladengi	-	-	-	-	-	-	-	-
2 Libuo	-	-	-	-	-	-	-	-
3 Tomulabutao	1	24	28	52	2	6	8	7
4 Huangobotu	-	-	-	-	-	-	-	-
5 Tomulabutao Selatan	-	-	-	-	-	-	-	-
Kecamatan Duingi	1	24	28	52	2	6	8	7

4.2 KESEHATAN/HEALTH

Tabel 4.2.1 Banyaknya Balita Yang Pernah Mendapat Imunisasi Menurut Kelurahan dan Jenis Imunisasi di Kecamatan Duingingi, 2015

Kelurahan	BCG BCG	DPT DPT			Campak Measles
		1	2	3	
(1)	(2)	(3)	(4)	(5)	(6)
1. Tuladenggi	53	359	398	414	376
2. Libuo	45	388	529	777	514
3. Tomulabutao	53	398	408	530	399
4. Huangobotu	70	407	537	917	762
5. Tomulabutao Selatan	44	246	390	629	542
Jumlah	265	1798	2262	7262	2593

Sumber/Source: Dinas xxx

SOCIAL

Lanjutan Tabel 4.2.1

Kelurahan	Polio <i>Polio</i>				Hepatitis B <i>Hepatitis B</i>		
	1	2	3	4	1	2	3
(1)	(2)	(3)	(4)	(5)	(6)	(7)	(8)
1. Tuladengi	319	360	371	403			
2. Libuo	242	410	487	762			
3. Tomulabutao	289	292	380	609			
4. Huangobotu	456	400	501	850			
5. Tomulabutao Selatan	246	275	357	609			
Kecamatan Duingi	1552	1737	2096	1623			

<https://gorontalokota.bps.go.id>

Tabel 4.2.2 Jumlah Klinik Keluarga Berencana (KKB) dan Pos Pelayanan Keluarga Berencana Desa (PPKBD) Menurut Kelurahan di Kecamatan Kota Utara, 2015

	Kelurahan	KKB Family Planning Clinnics	PPKBD Village Family Planning Service Units
	(1)	(2)	(3)
1	Tuladengi	-	1
2	Libuo	-	1
3	Tomulabutao	-	1
4	Huangobotu	1	1
5	Tomulabutao Selatan	-	1
Kecamatan Duingi		1	5

Tabel 4.2.3 Jumlah Pasangan Usia Subur dan Peserta KB Aktif Menurut Kelurahan di Kecamatan Kota Utara, 2015

	Kecamatan <i>District</i>	Jumlah PUS <i>Eligible Couples</i>	Peserta KB Aktif <i>Family Planning Participants</i>			Kondom <i>Condom</i>
			IUD	MOW	MOP	
	(1)	(2)	(3)	(4)	(5)	(6)
1	Kota Barat	4313	1094	158	100	5
2	Dungingi	4030	520	62	29	56
3	Kota Selatan	2862	770	106	35	46
4	Kota Timur	3972	566	161	59	41
5	Hulonthalangi	3063	940	47	13	28
	Kecamatan Dungingi	#####	#####	534	236	176

Lanjutan Tabel 4.2.3

Kecamatan District		Peserta KB Aktif Family Planning Participants			Jumlah Total
		Implan Implants	Suntikan Injection	Pil Pill	
(1)		(2)	(3)	(4)	(5)
1	Kota Barat	929	497	496	3279
2	Dungingi	775	921	748	
3	Kota Selatan	622	341	304	
4	Kota Timur	530	981	785	
5	Hulonthalangi	262	516	454	
Kecamatan Dungingi		3118	3256	2787	3279

SOCIAL

4.3 AGAMA/RELIGION

Tabel 4.3.1 Jumlah Penduduk Menurut Kelurahan dan Agama yang Dianut di Kecamatan Duinggi, 2015
Table Population by sub-subdistrict and Religion in Duinggi Subdistrict, 2015

Kelurahan	Islam <i>Islam</i>	Protestan <i>Christian</i>	Katolik <i>Catholic</i>	Hindu <i>Hindu</i>	Budha <i>Buddha</i>	Lainnya <i>Other</i>
(1)	(2)	(3)	(4)	(5)	(6)	(7)
1. Tuladengi	2.552	47	20	3	4	-
2. Libuo	5.286	219	35	-	28	-
3. Tomulabutao	3.027	36	7	3	6	-
4. Tuladengi	2.552	47	20	3	4	-
5. Tomulabutao Selatan	5.190	102	36	2	3	-
Kecamatan Duinggi	23938	669	127	23	51	-

Sumber/Source: Dinas xxx

5

PERTANIAN
AGRICULTURE

<https://gorontalokota.go.id>

AGRICULTURE

5.1 TANAMAN PANGAN/*FOOD CROPS*

Tabel 5.1.1 Luas Panen,Produksi, dan Produktivitas Padi Sawah di Kecamatan Duingi, 2015
Table

	Tahun	Luas Panen	Produksi	Produktivitas
	(1)	(2)	(3)	(4)
1.	2010	76	464,0	61,05
2.	2011	75	455,6	60,75
3.	2012	84	493,9	58,8
4.	2013	39	222,76	57,12
5.	2014	82	479	118
6.	2015	72	-	-
	Kecamatan Duingi	165	165	330

Sumber/Source: Laporan statistik pertanian tanaman pangan, penggunaan lahan/*Statistic Report of Food Crops, land utilization*

Tabel 5.1.2 Luas Panen,Produksi,dan Produktivitas Jagung di Kecamatan Duingi, 2010- 2015

	Tahun	Luas Panen	Produksi	Produktivitas
	(1)	(2)	(3)	(4)
1.	2010	25	112,50	45,00
2.	2011	49	218,6	44,61
3.	2012	21	112,3	53,49
4.	2013	5	20,98	41,96
5.	2014	9	47,8	104
6.	2015	5,0	-	-
Kecamatan Duingi		165	165	330

Sumber/Source: Laporan statistik pertanian tanaman pangan, penggunaan lahan/Statistic Report of Food Crops, land utilization

AGRICULTURE

5.2 HORTIKULTURA/*HORTICULTURE*

Tabel 5.2.1 Luas Panen Tanaman Sayuran Menurut Kabupaten/Kota dan Jenis Sayuran di Provinsi Sulawesi Utara, 2015
Table 5.2.1 Harvested Area of Vegetables by Regency/City and Kind of Plant in Sulawesi Utara Province, 2015

Kabupaten/Kota <i>Regency/City</i>	Bawang Merah <i>Shallot</i>	Cabai <i>Chilli</i>	Kentang <i>Potato</i>	Kubis <i>Cabbage</i>	Petsai <i>Chinese Cabbage</i>	Lainnya <i>Others</i>
(1)	(2)	(3)	(4)	(5)	(6)	(7)
1. Bolaang Mongondow	3,00	2,00	1,00	12,00	22,00	24,00
2. Dungingi	-	-	-	-	-	-
3. Kepulauan Sangihe	3,00	2,00	1,00	12,00	22,00	24,00
4. Kepulauan Talaud	3,00	2,00	1,00	12,00	22,00	24,00
5. Minahasa Selatan	3,00	2,00	1,00	12,00	22,00	24,00
Sulawesi Utara	45,00	30,00	15,00	180,00	330,00	360,00

Sumber/Source: Dinas pertanian melalui survei pertanian hortikultura/Agriculture departement through Agriculture survey for horticulture

6 **INDUSTRI, PERTAMBANGAN, ENERGI, DAN KONSTRUKSI**

***INDUSTRY, MINING, ENERGY,
AND CONSTRUCTION***

<https://gorontalo.kota.bps.go.id>

INDUSTRY, MINING, ENERGY, AND CONSTRUCTION

6.1 INDUSTRI/INDUSTRY

Tabel 6.1.1 Jumlah Perusahaan dan Tenaga Kerja Menurut Klasifikasi Industri di **Provinsi Sulawesi Utara**, 2015
Number of Establishments and Employees by Industrial Classification in Dungingi Subdistrict, 2015

	Klasifikasi Industri <i>Industrial Classification</i>	Perusahaan <i>Establishment</i>	Tenaga Kerja <i>Employee</i>
	(1)	(2)	(3)
10	Makanan/ <i>Food</i>	3	2
11	Minuman/ <i>Beverage</i>	3	2
12	Pengolahan Tembakau/ <i>Tobacco Products</i>	3	2
33	Jasa Reparasi dan Pemasangan Mesin dan Peralatan/ <i>Repair and Installation of Machinery and Equipment</i>		

Sumber/Source: Survei Perusahaan Manufaktur Tahunan/*Annual Manufacturing Establishment Survey*

Tabel 6.1.2 Jumlah Perusahaan, Tenaga Kerja, Investasi, dan Nilai Produksi Menurut Kabupaten/Kota di Provinsi Sulawesi Utara, 2015

Number of Establishment, Employees, Investment, and Production Value by Regency/City in Sulawesi Utara Province Duingi Subdistrict, 2015

Kelurahan Regency/City	Perusahaan Establishments	Tenaga Kerja Employee	Investasi Investment	Nilai Produksi Production Value
(1)	(2)	(3)	(4)	(5)
1. Bolaang Mongondow	3	2	1	12
2. Minahasa	3	2	1	12
3. Kepulauan Sangihe	3	2	1	12
4. Kepulauan Talaud	3	2	1	12
5. Minahasa Selatan	3	2	1	12
Kecamatan Duingi	45	30	15	180

Sumber/Source: Survei Perusahaan Manufaktur Tahunan/Annual Manufacturing Establishment Survey

INDUSTRY, MINING, ENERGY, AND CONSTRUCTION

6.2 ENERGI/ENERGY

Tabel 6.2.1 Daya Terpasang, Produksi, dan Distribusi Listrik PT. PLN (Persero) pada Cabang/Ranting PLN Menurut Kabupaten/Kota di Provinsi Sulawesi Utara, 2015
Installed Capacity, Production, and Distribution of Electricity of State Electricity Company at Branch Level by Regency/City in Dungingi Subdistrict, 2015

Kabupaten/Kota Regency/City	Daya Terpasang Installed Capacity (KW)	Produksi Listrik Production (KWh)	Listrik Terjual Electricity Sold (KWh)	Dipakai Sendiri Own Usage (KWh)	Susut/Hilang Shrunked (KWh)
(1)	(2)	(3)	(4)	(5)	(6)
1. Bolaang Mongondow	3,00	2,00	1,00	12,00	12,00
2. Minahasa	3,00	2,00	1,00	12,00	12,00
3. Kepulauan Sangihe	3,00	2,00	1,00	12,00	12,00
4. Kepulauan Talaud	3,00	2,00	1,00	12,00	12,00
5. Minahasa Selatan	3,00	2,00	1,00	12,00	12,00
Kecamatan Dungingi	45,00	30,00	15,00	180,00	180,00

Sumber/Source: Dinas xxx

7 PERDAGANGAN *TRADE*

<https://gorontalo.kota.bps.go.id>

TRADE

Tabel 7.1 Volume dan Nilai Ekspor Menurut Jenis Komoditi di Provinsi Muat Kecamatan Dungingi, 2014 dan 2015
Table *Volume and Value of Exports by Comodity in Dungingi Loading Subdistrict, 2014 and 2015*

Jenis Komoditi Comodity	Volume Ekspor Export Volume (ton)		Nilai FOB FOB Value (US \$)	
	2014	2015	2014	2015
(1)	(2)	(3)	(4)	(5)
	3,00	2,00	1,00	12,00
	3,00	2,00	1,00	12,00
	3,00	2,00	1,00	12,00
	3,00	2,00	1,00	12,00
	3,00	2,00	1,00	12,00
	3,00	2,00	1,00	12,00
	3,00	2,00	1,00	12,00
	3,00	2,00	1,00	12,00
	3,00	2,00	1,00	12,00
	3,00	2,00	1,00	12,00
	3,00	2,00	1,00	12,00
	3,00	2,00	1,00	12,00
	3,00	2,00	1,00	12,00
	3,00	2,00	1,00	12,00
	3,00	2,00	1,00	12,00
	3,00	2,00	1,00	12,00
	3,00	2,00	1,00	12,00
Jumlah/Total	51,00	34,00	17,00	204,00

Sumber/Source: Dokumen PEB, kantor POS, catatan instansi, survei perdagangan lintas batas laut/PEB document, Post office, note agency, cross-border trade survey

8

HOTEL DAN PARIWISATA

HOTEL AND TOURISM

<https://gorontalo.kota.bps.go.id>

HOTEL AND TOURISM

6.3 HOTEL

Tabel 6.3.1 Jumlah Akomodasi Hotel Menurut Kabupaten/Kota di Kecamatan Dungingi, 2014 dan 2015
Table *Number of Hotel Accomodations by Regency/City in Dungingi Subdistrict , 2014 and 2015*

Kelurahan Regency/City	Hotel Hotels		Kamar Rooms		Tempat Tidur Beds	
	2014	2015	2014	2015	2014	2015
(1)	(2)	(3)	(4)	(5)	(6)	(7)
1. Bolaang Mongondow	3	2	1	12	12	12
2. Minahasa	3	2	1	12	12	12
3. Kepulauan Sangihe	3	2	1	12	12	12
4. Kepulauan Talaud	3	2	1	12	12	12
5. Minahasa Selatan	3	2	1	12	12	12
Sulawesi Utara	45	30	15	180	180	180

Sumber/Source: Survei Perusahaan/Usaha Jasa Akomodasi/Accommodation Services Establishment Survey

6.4 PARIWISATA/TOURISM

Tabel 6.4.1 Jumlah Restoran/Rumah Makan Menurut Kabupaten/Kota di Provinsi Sulawesi Utara, 2012-2015
Table Number of Restaurant by Regency/City in Sulawesi Utara Province, 2012-2015

	Kelurahan Regency/City	2012	2013	2014	2015
	(1)	(2)	(3)	(4)	(5)
1.	Bolaang Mongondow	154 545	1 588	154 545	154 545
2.	Minahasa	4 545	1 588	4 545	4 545
3.	Kepulauan Sangihe	1 588	1 588	1 588	1 588
4.	Kepulauan Talaud	1 588	1 588	1 588	1 588
5.	Minahasa Selatan	1 588	1 588	1 588	1 588
	Jumlah/Total	188 609	23 825	188 609	188 609

Sumber/Source: Dinas xxx

**TRANSPORTASI DAN
KOMUNIKASI***TRANSPORTATION AND
COMMUNICATION***SEPEDA
MOTOR**
*Motorcycles*92,66 juta unit
*million units***MOBIL
PENUMPANG**
*Passenger Cars*11,55 juta unit
million units**SEPEDA MOTOR DAN
MOBIL PENUMPANG ADALAH
JENIS KENDARAAN BERMOTOR
TERBANYAK DI INDONESIA 2014***Motorcycles and passenger cars are the most
motor vehicles in indonesia*

Tabel 9.1 Panjang Jalan Menurut Kabupaten/Kota dan Pemerintahan yang Berwenang Mengelolanya di Kecamatan Dungingi (km), 2015
Length of Roads by Regency/City and Level of Government Authority in Dungingi Subdistrict (km), 2015

Kelurahan Regency/City	Pemerintahan yang Berwenang Mengelola Level of Government Authority			
	Negara State	Provinsi Province	Kabupaten/Kota Regency/City	Jumlah Total
(1)	(2)	(3)	(4)	(5)
1. Bolaang Mongondow	154 545	1 588	154 545	310 678
2. Minahasa	4 545	1 588	4 545	10 678
3. Kepulauan Sangihe	1 588	1 588	1 588	4 765
4. Kepulauan Talaud	1 588	1 588	1 588	4 765
5. Minahasa Selatan	1 588	1 588	1 588	4 765
Jumlah/Total	188 609	23 825	188 609	401 042

10

KEUANGAN DAERAH DAN HARGA *LOCAL FINANCE AND PRICE*

<https://gorontaloikota.bps.go.id>

Keuangan Daerah/*Local Finance*

Tabel 10.1.1 Target dan Realisasi Penerimaan Pajak Bumi dan Bangunan (PBB) Menurut Kelurahan di Kecamatan Duinggi, 2015

	Kelurahan	Target	Realisasi	Persentase
	(1)	(2)	(3)	(4)
1.	Tuladenggi	55.064.292	35.431.042	64,34
2	Libuo	88.664.892	64.627.187	72,89
3	Tomulabutao	65.333.858	41.352.869	63,29
4	Huangobotu	10.7334.608	63.653.551	59,30
5	Tomulabutao Selatan	79.331.053	83.202.465	104,88
	Jumlah/Total	17 471,85	17 471,85	17 471,85

Catatan/Note: ¹ Data APBD

Sumber/Source: Survei Statistik Keuangan Daerah/*Financial Statistics of Provincial Government Survey*

LOCAL FINANCE AND PRICE

10.2 HARGA/PRICE

Tabel 10.2.1 Indeks Harga Konsumen per bulan Menurut Kelompok Pengeluaran di Kecamatan Duingingi (2012=100), 2015
Table Monthly Consumer Price Index by Expenditure Group in Duingingi Subdistrict (2012=100), 2012-2015

Bulan Month	Bahan Makanan Foodstuff	Makanan Jadi, Minuman, Rokok, dan Tembakau Prepared Food, Beverages, and Tobacco Product	Perumahan, Air, Listrik, Gas, dan Bahan Bakar Housing, Water, Electricity, Gas, and Fuel	Sandang Clothing
(1)	(2)	(3)	(4)	(5)
Januari/January	1 588,35	1 588,35	1 588,35	1 588,35
Februari/February	1 588,35	1 588,35	1 588,35	1 588,35
Maret/March	1 588,35	1 588,35	1 588,35	1 588,35
April/April	1 588,35	1 588,35	1 588,35	1 588,35
Mei/May	1 588,35	1 588,35	1 588,35	1 588,35
Juni/June	1 588,35	1 588,35	1 588,35	1 588,35
Juli/July	1 588,35	1 588,35	1 588,35	1 588,35
Agustus/August	1 588,35	1 588,35	1 588,35	1 588,35
September/September	1 588,35	1 588,35	1 588,35	1 588,35
Oktober/October	1 588,35	1 588,35	1 588,35	1 588,35
November/November	1 588,35	1 588,35	1 588,35	1 588,35
Desember/December	1 588,35	1 588,35	1 588,35	1 588,35

Lanjutan Tabel/*Continued Tabel* 10.2.1

Bulan Month	Kesehatan Health	Pendidikan, Rekreasi, dan Olah Raga Education, Recreation, and Sports	Transpor, Komunikasi, dan Jasa Keuangan Transport, Communication, and Financial Services	Umum General
(1)	(6)	(7)	(8)	(9)
Januari/January	1 588,35	1 588,35	1 588,35	1 588,35
Februari/February	1 588,35	1 588,35	1 588,35	1 588,35
Maret/March	1 588,35	1 588,35	1 588,35	1 588,35
April/April	1 588,35	1 588,35	1 588,35	1 588,35
Mei/May	1 588,35	1 588,35	1 588,35	1 588,35
Juni/June	1 588,35	1 588,35	1 588,35	1 588,35
Juli/July	1 588,35	1 588,35	1 588,35	1 588,35
Agustus/August	1 588,35	1 588,35	1 588,35	1 588,35
September/September	1 588,35	1 588,35	1 588,35	1 588,35
Oktober/October	1 588,35	1 588,35	1 588,35	1 588,35
November/November	1 588,35	1 588,35	1 588,35	1 588,35
Desember/December	1 588,35	1 588,35	1 588,35	1 588,35

Sumber/Source: Survei Harga Konsumen/Consumer Price Survey

11

PENGELUARAN PENDUDUK DAN KONSUMSI MAKANAN

POPULATION EXPENDITURE AND FOOD CONSUMPTION

<https://gorontalo.bps.go.id>

PENGELUARAN PENDUDUK DAN KONSUMSI MAKANAN

Tabel 11.1 **Persentase Penduduk Menurut Golongan Pengeluaran Per Kapita Sebulan di Kecamatan Dungingi, 2015**
Percentage of Population by Expenditure Per Capita Per Month Class in Dungingi Subdistrict, 2015

Golongan Pengeluaran <i>Expenditure Class</i> (rupiah)	Persentase Penduduk <i>Percentage of Population</i>
(1)	(2)
< 150 000	5,00
150 000–199 999	15,00
200 000–299 999	14,00
300 000–499 999	12,00
500 000–749 999	12,00
750 000–999 999	14,00
1 000 000–1 499 999	14,00
1 500 000+	14,00
Jumlah/Total	100,00

Sumber/Source: Survei Sosial Ekonomi Nasional, Maret/National Socioeconomic Survey, March

12

PENDAPATAN REGIONAL *REGIONAL INCOME*

<https://gorontalo.go.id>

Tabel 12.1 **Persentase Penduduk Menurut Golongan Pengeluaran Per Kapita Sebulan di Kecamatan Duingi, 2015**
Percentage of Population by Expenditure Per Capita Per Month Class in Duingi Subdistrict, 2015

<https://gorontalokota.bps.go.id>

13

**PERBANDINGAN ANTAR
KABUPATEN/KOTA
REGENCY/MUNICIPAL
*COMPARISON***

<https://gorontalo.go.id/bps>

<https://gorontalokota.bps.go.id>



**SENSUS
EKONOMI**

DATA

MENCERDASKAN BANGSA

— *Enlighten The Nation* —

<https://gorontalo.kota.bps.go.id>



**BADAN PUSAT STATISTIK
KOTA GORONTALO**

Jalan Dewi Sartika No. 21, Kota Tengah, Kota Gorontalo

Telp. (0435)-821956, Fax: (0435)-826644,

E-mail: bps7571@bps.go.id

Homepage: <http://gorontalokota.bps.go.id>