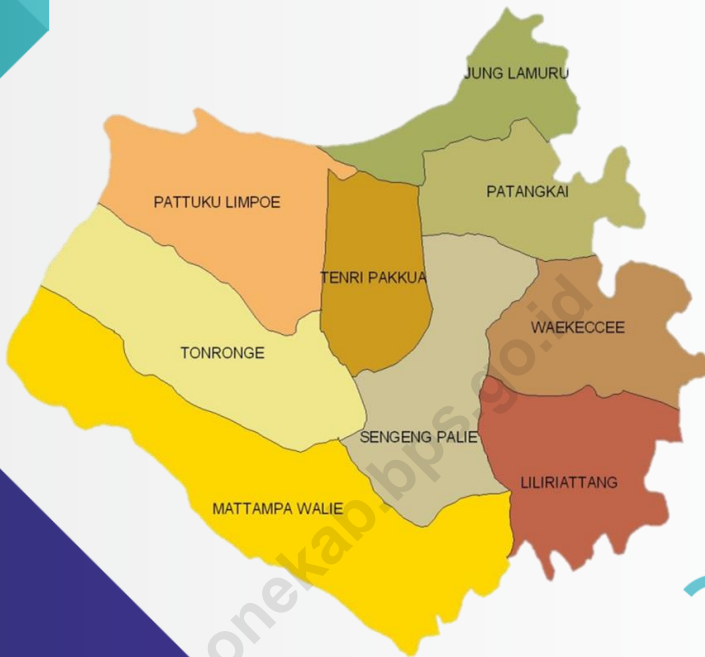


KECAMATAN LAPPARIAJA DALAM ANGKA



20
20



KECAMATAN LAPPARIAJA

DALAM ANGKA



20
20

Kecamatan Lappariaja

Dalam Angka 2020

Katalog BPS : 1002001.7311.130

Nomor Publikasi : 73110.2021

Ukuran Buku : 14,8 cm x 21 cm

Jumlah Halaman : xii +75

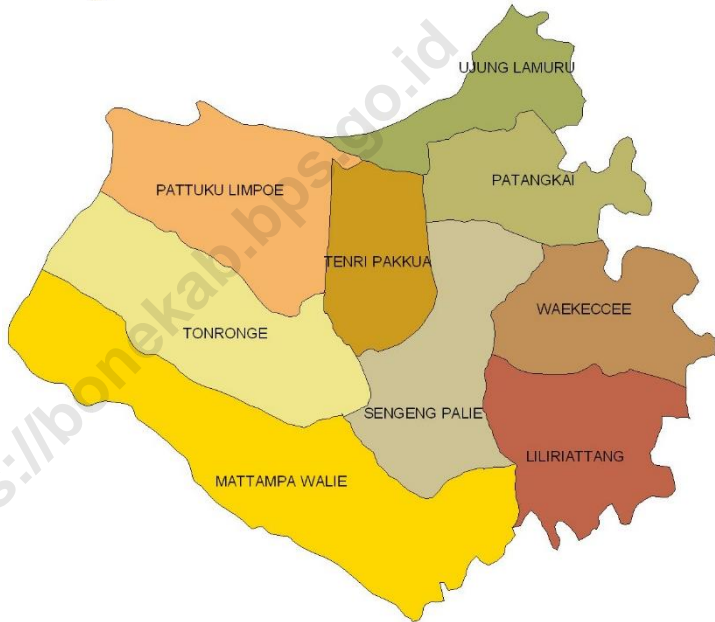
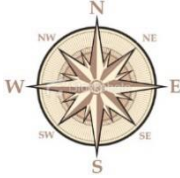
Naskah : Badan Pusat Statistik Kabupaten Bone

Gambar Kulit : Badan Pusat Statistik Kabupaten Bone

Diterbitkan oleh : © Badan Pusat Statistik Kabupaten Bone

Dilarang mengumumkan, mendistribusikan, mengomunikasikan, dan/atau menggandakan sebagian atau seluruh isi buku ini untuk tujuan komersil tanpa izin tertulis dari Badan Pusat Statistik Kabupaten Bone

SKETSA PETA KECAMATAN LAPPARIAJA



KATA PENGANTAR



Buku “KECAMATAN LAPPARIAJA DALAM ANGKA 2020” ini merupakan publikasi tahunan yang diterbitkan oleh Badan Pusat Statistik Kabupaten Bone. Buku ini menyajikan data-data dasar mengenai wilayah Kecamatan Lappariaja, untuk dapat dijadikan alat bantu analisis arah pembangunan bagi pihak-pihak yang memerlukan. Publikasi ini terwujud berkat kerjasama dari berbagai pihak. Untuk itu kami menyampaikan terima kasih yang sebesar-besarnya kepada segenap pimpinan instansi/dinas/lembaga pemerintah dan swasta atas bantuan dan peran sertanya dalam penerbitan publikasi ini

Data yang disajikan diperoleh dari berbagai sumber, baik berasal dari sensus dan survei yang dilakukan oleh BPS maupun data yang dikumpulkan dari instansi pemerintah dan swasta yang ada di Kecamatan Lappariaja.

Walaupun publikasi ini telah disiapkan sebaik-baiknya, kekurangan dan kesalahan sangat mungkin terjadi. Untuk penyempurnaan dan peningkatan kualitas publikasi ini tanggapan dan saran-saran dari para pemakai sangat diharapkan.

Watampone, September 2020
Kepala BPS Kabupaten Bone



Ir. H. Yunus

DAFTAR ISI/CONTENTS

halaman
page

PETA.....	iii
KATA PENGANTAR	iv
DAFTAR ISI	v

1 GEOGRAFI/GEOGRAPHY

1.1.1	Luas Daerah, Jumlah Pulau, Tinggi Wilayah, dan Jarak ke Ibukota Menurut Desa / Kelurahan di Kecamatan Lappariaja, 2019/ <i>Total Area, Number of Islands, Altitude, and Distance to The Capital by Villages in Lappariaja Subdistrict, 2019</i>	1
-------	---	---

2 SOSIAL DAN KESEJAHTERAAN RAKYAT /SOCIAL AND WELFARE

2.1 PENDIDIKAN / EDUCATION

2.1.1	Jumlah Desa / Kelurahan yang Memiliki Fasilitas Sekolah di Kecamatan Lappariaja, 2019/ <i>Number of Villages Having Educational Facilities in Lappariaja Subdistrict, 2019</i>	3
2.1.2	Banyaknya Sekolah Dasar (SD) Menurut Desa/Kelurahan di Kecamatan Lappariaja, 2019/ <i>Number of Elementary Schools by Villages in Lappariaja Subdistrict, 2019</i>	6
2.1.3	Banyaknya Madrasah Ibtidaiyah (MI) Menurut Desa / Kelurahan di Kecamatan Lappariaja, 2019/ <i>Number of Madrasah Ibtidaiyah (MI) by Villages in Lappariaja Subdistrict, 2019</i>	7
2.1.4	Banyaknya Sekolah Menengah Pertama (SMP) Menurut Desa / Kelurahan di Kecamatan Lappariaja, 2019/ <i>Number of Junior High School by Villages in Lappariaja Subdistrict, 2019</i>	8
2.1.5	Banyaknya Madrasah Tsanawiyah (MTs) Menurut Desa / Kelurahan di Kecamatan Lappariaja, 2019/ <i>Number of Madrasah Tsanawiyah (MTs) by Villages in Lappariaja Subdistrict, 2019</i>	9
2.1.6	Banyaknya Sekolah Menengah Atas (SMA) Menurut Desa / Kelurahan di Kecamatan Lappariaja, 2019/ <i>Number of High School by Villages in Lappariaja Subdistrict, 2019</i>	10

2.1.7	Banyaknya Madrasah Aliyah (MA) Menurut Desa / Kelurahan di Kecamatan Lappariaja, 2019/ <i>Number of Madrasah Aliyah (MA) by Villages in Lappariaja Subdistrict, 2019</i>	11
2.1.8	Banyaknya Sekolah Menengah Kejuruan (SMK) Menurut Desa / Kelurahan di Kecamatan Lappariaja, 2019/ <i>Number of Vocational High School by Villages in Lappariaja Subdistrict, 2019</i>	12
2.1.9	Banyaknya Akademi/Perguruan Tinggi Menurut Desa / Kelurahan di Kecamatan Lappariaja, 2019/ <i>Number of College by Villages in Lappariaja Subdistrict, 2019</i>	13
2.1.10	Kemudahan Untuk Mencapai Sarana Pendidikan Terdekat Bagi Desa/Kelurahan yang Tidak ada Sarana Pendidikan Menurut Desa/Kelurahan dan Jenjang Pendidikan di Kecamatan Lappariaja, 2019/ <i>Ease of Reaching Nearest Educational Facilities for Villages with No Educational Facilities by Villages and Level of Education in Lappariaja Subdistrict, 2019</i>	14
2.2	KESEHATAN / HEALTH	
2.2.1	Jumlah Desa / Kelurahan yang Memiliki Sarana Kesehatan di Kecamatan Lappariaja, 2019/ <i>Number of Villages Having Health Facilities in Lappariaja Subdistrict, 2019</i>	16
2.2.2	Jumlah Tenaga Kesehatan Menurut Desa / Kelurahan di Kecamatan Lappariaja, 2019/ <i>Number of Medical Personnel by Villages in Lappariaja Subdistrict, 2019</i>	19
2.2.3	Banyaknya Sarana Kesehatan Menurut Desa/Kelurahan dan Jenis Sarana Kesehatan di Kecamatan Lappariaja, 2019/ <i>Number of Health Facilities by Villages and Type of Health Facilities in Lappariaja Subdistrict, 2019</i>	21
2.2.4	Kemudahan Mencapai Sarana Kesehatan Terdekat Bagi Desa/Kelurahan yang Tidak ada Sarana Kesehatan Menurut Desa/Kelurahan dan Jenis Sarana Kesehatan di Kecamatan Lappariaja, 2019/ <i>Ease of Access to Nearest Health Facilities for Villages with No Health Facilities by Villages and Type of Health Facilities in Lappariaja Subdistrict, 2019</i>	23
2.2.5	Banyaknya Warga Penderita Gizi Buruk Menurut Desa/Kelurahan di Kecamatan Lappariaja, 2017 dan 2018/ <i>Number of People with Malnutrition by Villages in Lappariaja Subdistrict, 2017 dan 2018</i> ...	25

2.3 AGAMA / RELIGION

- 2.3.1 Jumlah Penduduk Menurut Desa / Kelurahan dan Agama yang Dianut di Kecamatan Lappariaja, 2019/ *Number of Population by Villages dan Religion in Lappariaja Subdistrict, 2019* 26
- 2.3.2 Jumlah Tempat Peribadatan Menurut Desa / Kelurahan di Kecamatan Lappariaja, 2019/ *Number of Places of Worship by Villages in Lappariaja Subdistrict, 2019*..... 28

2.4 SOSIAL / SOCIAL

- 2.4.1 Banyaknya Keluarga Menurut Desa/Kelurahan dan Jenis Pengguna Listrik di Kecamatan Lappariaja, 2019/ *Number of Families by Villages and Type of Electricity User in Lappariaja Subdistrict, 2019* . 30
- 2.4.2 Banyaknya Desa/Kelurahan Menurut Keberadaan Penerangan Jalan Utama Desa/Kelurahan di Kecamatan Lappariaja, 2014, 2018, dan 2019/ *Number of Villages according to the Existence of Villages Main Street Lighting in Lappariaja Subdistrict, 2014, 2018, and 2019* 31
- 2.4.3 Banyaknya Desa/Kelurahan Menurut Jenis Bahan Bakar untuk Memasak yang Digunakan Oleh Sebagian Besar Keluarga di Kecamatan Lappariaja, 2014, 2018, dan 2019/ *Number of Villages by Type of Fuel for Cooking Used by Most Families in Lappariaja Subdistrict, 2014, 2018, and 2019* 32
- 2.4.4 Banyaknya Desa/Kelurahan Menurut Sumber Air Minum Sebagian Besar Keluarga di Kecamatan Lappariaja, 2014, 2018, dan 2019/ *Number of Villages according to Drinking Water Source Mostly Family in Lappariaja Subdistrict, 2014, 2018, and 2019*..... 33
- 2.4.5 Banyaknya Desa/Kelurahan Menurut Penggunaan Fasilitas Tempat Buang Air Besar Sebagian Besar Keluarga di Kecamatan Lappariaja, 2014, 2018, dan 2019/ *Number of Villages according to the Use of Defecation Facilities for Most Families in Lappariaja Subdistrict, 2014, 2018, and 2019*..... 34
- 2.4.6 Banyaknya Kejadian Bencana Alam Menurut Desa / Kelurahan dan Jenis Bencana Alam di Kecamatan Lappariaja, 2018/ *Number of Natural Disasters by Villages and Type of Natural Disaster in Lappariaja Subdistrict, 2018* 35

2.4.7	Banyaknya Korban Jiwa Akibat Bencana Alam Menurut Desa/Kelurahan dan Jenis Bencana Alam di Kecamatan Lappariaja, 2018/ <i>Number of Casualties Due to Natural Disasters by Villages and Type of Natural Disaster in Lappariaja Subdistrict, 2018</i>	38
2.4.8	Keberadaan Fasilitas/Upaya Antisipasi/Mitigasi Bencana Alam Menurut Desa/Kelurahan di Kecamatan Lappariaja, 2019/ <i>Existence of facilities / efforts to anticipate / mitigate natural disasters according to villages in Lappariaja Subdistrict, 2019</i>	41
2.4.9	Banyaknya Sarana dan Prasarana Ekonomi Menurut Desa/Kelurahan dan Jenisnya di Kecamatan Lappariaja, 2019/ <i>Number of Economic Facilities and Infrastructure by Villages and Types in Lappariaja Subdistrict, 2019</i>	43
2.4.10	Banyaknya Sarana Lembaga Keuangan Yang Beroperasi Menurut Desa/Kelurahan dan Jenisnya di Kecamatan Lappariaja, 2019/ <i>Number of Financial Institution Facilities that Operate by Villages and Types in Lappariaja Subdistrict, 2019</i>	46
2.4.11	Banyaknya Koperasi yang Masih Aktif Menurut Desa/Kelurahan dan Jenis Koperasi di Kecamatan Lappariaja, 2019/ <i>Number of Cooperatives that are Still Active by Villages and Type of Cooperative in Lappariaja Subdistrict, 2019</i>	47
2.4.12	Banyaknya Embung Desa Menurut Desa/Kelurahan di Kecamatan Lappariaja, 2018 dan 2019/ <i>Number of Village Embungs According to Villages in Lappariaja Subdistrict, 2018 and 2019</i>	48
2.4.13	Jumlah Menara dan Operator Layanan Komunikasi Telepon Seluler Serta Kondisi Sinyal Telepon Seluler Menurut Desa/Kelurahan di Kecamatan Lappariaja, 2019/ <i>Number of Towers and Cellular Telephone Communication Service Operators and Cellular Phone Signal Conditions by Villages in Lappariaja Subdistrict, 2019</i>	49
2.4.14	Banyaknya Desa/Kelurahan yang Memiliki Kelompok Kegiatan Olahraga Menurut Jenis Olahraga dan Ketersediaan Fasilitas/Lapangan Olahraga di Kecamatan Lappariaja, 2019/ <i>Number of Villages that Have Sports Activity Groups by Type of Sports and Availability of Sports Facilities / Fields in Lappariaja Subdistrict, 2019</i>	50

2.4.15	Sarana Transportasi Antar Desa/Kelurahan Menurut Desa/Kelurahan di Kecamatan Lappariaja, 2019/ <i>Number of Villages that Have Sports Activity Inter-Village / Sub-District Transportation Facilities by Villages in Lappariaja Subdistrict, 2019</i> .	51
2.4.16	Kondisi Jalan Darat Antar Desa/Kelurahan Menurut Desa/Kelurahan di Kecamatan Lappariaja, 2019/ <i>Road Condition between Villages by Villages in Lappariaja Subdistrict, 2019</i>	52
2.4.17	Keberadaan Kantor Pos/Pos Pembantu/Rumah Pos dan Perusahaan/Agen Jasa Ekspedisi Swasta Menurut Desa/Kelurahan di Kecamatan Lappariaja, 2019/ <i>The existence of post offices / auxiliary posts / post houses and companies / private courier service agents according to villages in Lappariaja Subdistrict, 2019</i> ..	53
3	PERTANIAN / AGRICULTURE	
3.1	HORTIKULTURA / HORTICULTURE	
3.1.1	Luas Panen Tanaman Sayuran Menurut Desa / Kelurahan dan Jenis Tanaman di Kecamatan Lappariaja (ha), 2019/ <i>Harvested Area of Vegetables by Villages and Kind of Plant in Lappariaja Subdistrict (ha), 2019</i>	54
3.1.2	Produksi Tanaman Sayuran Menurut Desa / Kelurahan dan Jenis Tanaman di Kecamatan Lappariaja (kuintal), 2019/ <i>Production of Vegetables by Villages and Kind of Plant in Lappariaja Subdistrict (quintal), 2019</i>	56
3.1.3	Luas Panen Tanaman Sayuran dan Buah-buahan Semusim Menurut Jenis Tanaman (ha) di Kecamatan Lappariaja, 2016 – 2019/ <i>Harvested Ares of Seasonal Vegetables and Fruits by Kind of Plant (ha) in Lappariaja Subdistrict, 2016 – 2019</i>	58
3.1.4	Produksi Tanaman Sayuran dan Buah-buahan Semusim Menurut Jenis Tanaman di Kecamatan Lappariaja (kuintal), 2016 – 2019/ <i>Production of Seasonal Vegetables and Fruits by Kind of Plant in Lappariaja Subdistrict (quintal), 2016 – 2019</i>	59
3.1.5	Luas Panen Tanaman Biofarmaka Menurut Desa / Kelurahan dan Jenis Tanaman di Kecamatan Lappariaja (m ²), 2019/ <i>Biopharmaca Harvested Area by Village / Subdistrict and Types of Plants in Lappariaja District (m²), 2019</i>	60

3.1.6	Produksi Tanaman Biofarmaka Menurut Desa / Kelurahan dan Jenis Tanaman di Kecamatan Lappariaja (kg), 2019/ <i>Production of Medicinal Plants by Villages and Kind of Plant in Lappariaja Subdistrict (kg), 2019</i>	61
3.1.7	Luas Panen Tanaman Biofarmaka Menurut Jenis Tanaman di Kecamatan Lappariaja (m ²), 2016 – 2019/ <i>Harvested Ares of Medicinal Plants by Kind of Plant in Lappariaja Subdistrict (m²), 2016 – 2019</i>	62
3.1.8	Produksi Tanaman Biofarmaka Menurut Jenis Tanaman di Kecamatan Lappariaja (kg), 2016 – 2019/ <i>Production of Medicinal Plants by Kind of Plant in Lappariaja Subdistrict (kg), 2016 – 2019</i> ...	63
3.1.9	Luas Panen Tanaman Hias Menurut Desa / Kelurahan dan Jenis Tanaman di Kecamatan Lappariaja (m ²), 2019/ <i>Harvested Ares of Ornamental Plants by Villages and Kind of Plant in Lappariaja Subdistrict (m²), 2019</i>	64
3.1.10	Produksi Tanaman Hias Menurut Desa / Kelurahan dan Jenis Tanaman di Kecamatan Lappariaja (tangkai), 2019/ <i>Production of Ornamental Plants by Villages and Kind of Plant in Lappariaja Subdistrict (stalks), 2019</i>	65
3.1.11	Luas Panen Tanaman Hias Jenis Tanaman (m ²) di Kecamatan Lappariaja, 2016 – 2019/ <i>Harvested Ares of Ornamental Plants by Kind of Plant (m²) in Lappariaja Subdistrict, 2016 – 2019</i>	66
3.1.12	Produksi Tanaman Hias Menurut Jenis Tanaman(tangkai) di Kecamatan Lappariaja, 2016 – 2019/ <i>Production of Ornamental Plants by Kind of Plant (stalks) in Lappariaja Subdistrict, 2016 – 2019</i>	67
3.1.13	Produksi Tanaman Buah-buahan Menurut Desa / Kelurahan dan Jenis Tanaman(kuintal) di Kecamatan Lappariaja, 2019/ <i>Production of Fruits by Villages and Kind of Plant (quintal) in Lappariaja Subdistrict, 2019</i>	68
3.1.14	Produksi Buah-buahan dan Sayuran Tahunan Menurut Jenis Tanaman(ton) di Kecamatan Lappariaja, 2016 – 2019/ <i>Production of Annual Fruits and Vegetables by Kind of Plant (ton) in Lappariaja Subdistrict, 2016 – 2019</i>	70

3.2 PERKEBUNAN / ESTATE CROPS

- 3.2.1 Luas Areal Tanaman Perkebunan Menurut Desa / Kelurahan dan Jenis Tanaman(ha) di Kecamatan Lappariaja, 2019/ *Planted Area of Estate Crops by Villages and Kind of Plant (ha) in Lappariaja Subdistrict, 2019* 71
- 3.2.2 Produksi Perkebunan Menurut Desa / Kelurahan dan Jenis Tanaman(ton) di Kecamatan Lappariaja, 2019/ *Production of Estate Crops by Villages and Kind of Plant (ton) in Lappariaja Subdistrict, 2019* 73
- ### **4 PARIWISATA / TOURISM**
- 4.1 Jumlah Hotel Berbintang dan Akomodasi Lainnya Menurut Desa/Kelurahan di Kecamatan Lappariaja, 2016 – 2019/ *Number of Hotels and Other Accomodation by Villages in Lappariaja Subdistrict, 2016 – 2019* 75

1. GEOGRAFI/GEOGRAPHY

Tabel 1.1.1 Luas Daerah, Jumlah Pulau, Tinggi Wilayah, dan Jarak ke Ibukota Menurut Desa / Kelurahan, 2019
Total Area, Number of Islands, Altitude, and Distance to The Capital by Villages in LappariajaSubdistrict, 2019

	Desa/Kelurahan Villages	Luas (Km²) Total Area (square.km)	Jumlah Pulau Number of Islands
	(1)	(2)	(3)
001	Mattampawalie	15,80	1
002	Lili Riattang	23,00	1
003	Waekecece	13,00	1
004	Sengeng Palie	16,00	1
005	Tonronge	14,20	1
006	Tenri Pakkua	13,84	1
007	Pattuku Limpoe	14,16	1
008	Ujung Lamuru	13,25	1
009	Patangkai	14,75	1
	Lappariaja	138,00	1

Lanjutan Tabel / Continued Table 1.1.1

	Desa/Kelurahan Villages	Tinggi Wilayah (Mdpl) Altitude (Mdpl)	Jarak ke Ibukota (Km) Distance to The Capital (Km)
	(1)	(4)	(5)
001	Mattampawalie	124	65
002	Lili Riattang	154	63
003	Waekecece	118	62
004	Sengeng Palie	146	61
005	Tonronge	241	69
006	Tenri Pakkua	172	61
007	Pattuku Limpoe	199	62
008	Ujung Lamuru	118	58
009	Patangkai	110	56

Sumber: Badan Pusat Statistik Kabupaten Bone

Source: BPS - Statistics of Bone Regency

2. SOSIAL DAN KESEJAHTERAAN RAKYAT / *SOCIAL AND WELFARE*

2.1 PENDIDIKAN / *EDUCATION*

Tabel 2.1.1 Jumlah Desa / Kelurahan yang Memiliki Fasilitas Sekolah di Kecamatan Lappariaja, 2019
Number of Villages Having Educational Facilities in Lappariaja Subdistrict, 2019

	Desa/Kelurahan Villages	SD Primary School	SMP Junior High School
	(1)	(2)	(3)
001	Mattampawalie	1	1
002	Lili Riattang	1	1
003	Waekecece	1	-
004	Sengeng Palie	1	-
005	Tonronge	1	1
006	Tenri Pakkua	1	1
007	Pattuku Limpoe	1	1
008	Ujung Lamuru	1	-
009	Patangkai	1	1
	Lappariaja	9	6

Lanjutan Tabel / Continued Table 2.1.1

	Desa/Kelurahan Villages	SMA Senior High School	SMK Vocational School
	(1)	(4)	(5)
001	Mattampawalie	-	-
002	Lili Riattang	-	-
003	Waekecece	1	-
004	Sengeng Palie	-	-
005	Tonronge	-	-
006	Tenri Pakkua	-	-
007	Pattuku Limpoe	-	-
008	Ujung Lamuru	-	-
009	Patangkai	1	-
	Lappariaja	2	-

Lanjutan Tabel / Continued Table 2.1.1

Desa/Kelurahan Villages		Perguruan Tinggi University
(1)		(6)
001	Mattampawalie	-
002	Lili Riattang	-
003	Waekecece	-
004	Sengeng Palie	-
005	Tonronge	-
006	Tenri Pakkua	-
007	Pattuku Limpoe	-
008	Ujung Lamuru	-
009	Patangkai	-
Lappariaja		-

Sumber: Dinas Pendidikan Kabupaten Bone

Source: Education Service of Bone Regency

Tabel 2.1.2 Banyaknya Sekolah Dasar (SD) Menurut Desa/Kelurahan di Kecamatan Lappariaja, 2019
Table Number of Elementary Schools by Villages in Lappariaja Subdistrict, 2019

	Desa/Kelurahan Villages	Negeri Public	Swasta Private	Jumlah Total
	(1)	(2)	(3)	(4)
001	Mattampawalie	3	-	3
002	Lili Riattang	2	-	2
003	Waekecece	4	-	4
004	Sengeng Palie	-	-	-
005	Tonronge	-	-	-
006	Tenri Pakkua	1	-	1
007	Pattuku Limpoe	2	-	2
008	Ujung Lamuru	1	-	1
009	Patangkai	4	-	4
	Lappariaja	17	-	17

Catatan:

Sumber: BPS, Pendataan Potensi Desa (Podes) 2019

**Tabel 2.1.3 Banyaknya Madrasah Ibtidaiyah (MI) Menurut Desa /
Kelurahan di Kecamatan Lappariaja, 2019**
*Number of Madrasah Ibtidaiyah (MI) by Villages in
Lappariaja Subdistrict, 2019*

	Desa/Kelurahan Villages	Negeri Public	Swasta Private	Jumlah Total
	(1)	(2)	(3)	(4)
001	Mattampawalie	-	-	-
002	Lili Riattang	-	-	-
003	Waekecece	-	1	1
004	Sengeng Palie	-	2	2
005	Tonronge	-	1	1
006	Tenri Pakkua	-	1	1
007	Pattuku Limpoe	-	-	-
008	Ujung Lamuru	-	1	1
009	Patangkai	-	-	-
	Lappariaja	-	6	6

Catatan:

Sumber: BPS, Pendataan Potensi Desa (Podes) 2019

Tabel 2.1.4 Banyaknya Sekolah Menengah Pertama (SMP) Menurut Desa / Kelurahan di Kecamatan Lappariaja, 2019
Number of Junior High School by Villages in Lappariaja Subdistrict, 2019

	Desa/Kelurahan Villages	Negeri Public	Swasta Private	Jumlah Total
	(1)	(2)	(3)	(4)
001	Mattampawalie	1	-	1
002	Lili Riattang	1	-	1
003	Waekecece	-	-	-
004	Sengeng Palie	-	-	-
005	Tonronge	-	-	-
006	Tenri Pakkua	-	-	-
007	Pattuku Limpoe	1	-	1
008	Ujung Lamuru	-	-	-
009	Patangkai	1	-	1
	Lappariaja	4	-	4

Catatan:

Sumber: BPS, Pendataan Potensi Desa (Podes) 2019

**Tabel 2.1.5 Banyaknya Madrasah Tsanawiyah (MTs) Menurut Desa /
Kelurahan di Kecamatan Lappariaja, 2019**
*Number of Madrasah Tsanawiyah (MTs) by Villages in
Lappariaja Subdistrict, 2019*

	Desa/Kelurahan Villages	Negeri Public	Swasta Private	Jumlah Total
	(1)	(2)	(3)	(4)
001	Mattampawalie	-	-	-
002	Lili Riattang	-	-	-
003	Waekecece	-	1	1
004	Sengeng Palie	-	-	-
005	Tonronge	-	1	1
006	Tenri Pakkua	-	1	1
007	Pattuku Limpoe	-	-	-
008	Ujung Lamuru	-	-	-
009	Patangkai	1	-	1
	Lappariaja	1	3	4

Catatan:

Sumber: BPS, Pendataan Potensi Desa (Podes) 2019

**Tabel 2.1.6 Banyaknya Sekolah Menengah Atas (SMA) Menurut Desa /
Kelurahan di Kecamatan Lappariaja, 2019**
*Number of High School by Villages in Lappariaja Subdistrict,
2019*

	Desa/Kelurahan Villages	Negeri Public	Swasta Private	Jumlah Total
	(1)	(2)	(3)	(4)
001	Mattampawalie	-	-	-
002	Lili Riattang	-	-	-
003	Waekecece	-	-	-
004	Sengeng Palie	-	-	-
005	Tonronge	-	-	-
006	Tenri Pakkua	-	-	-
007	Pattuku Limpoe	-	-	-
008	Ujung Lamuru	-	-	-
009	Patangkai	1	-	1
	Lappariaja	1	-	1

Catatan:

Sumber: BPS, Pendataan Potensi Desa (Podes) 2019

Tabel 2.1.7 Banyaknya Madrasah Aliyah (MA) Menurut Desa / Kelurahan di Kecamatan Lappariaja, 2019
Table *Number of Madrasah Aliyah (MA) by Villages in Lappariaja Subdistrict, 2019*

	Desa/Kelurahan Villages	Negeri Public	Swasta Private	Jumlah Total
	(1)	(2)	(3)	(4)
001	Mattampawalie	-	-	-
002	Lili Riattang	-	-	-
003	Waekecece	-	1	1
004	Sengeng Palie	-	1	1
005	Tonronge	-	-	-
006	Tenri Pakkua	-	-	-
007	Pattuku Limpoe	-	-	-
008	Ujung Lamuru	-	-	-
009	Patangkai	1	-	1
	Lappariaja	1	2	3

Catatan:

Sumber: BPS, Pendataan Potensi Desa (Podes) 2019

Tabel 2.1.8 Banyaknya Sekolah Menengah Kejuruan (SMK) Menurut Desa / Kelurahan di Kecamatan Lappariaja, 2019
Number of Vocational High School by Villages in Lappariaja Subdistrict, 2019

	Desa/Kelurahan Villages	Negeri Public	Swasta Private	Jumlah Total
	(1)	(2)	(3)	(4)
001	Mattampawalie	-	-	-
002	Lili Riattang	-	-	-
003	Waekecece	-	-	-
004	Sengeng Palie	-	-	-
005	Tonronge	-	-	-
006	Tenri Pakkua	-	-	-
007	Pattuku Limpoe	-	-	-
008	Ujung Lamuru	-	-	-
009	Patangkai	-	-	-
	Lappariaja	-	-	-

Catatan:

Sumber: BPS, Pendataan Potensi Desa (Podes) 2019

**Tabel 2.1.9 Banyaknya Akademi/Perguruan Tinggi Menurut Desa /
Kelurahan di Kecamatan Lappariaja, 2019**
Number of College by Villages in Lappariaja Subdistrict, 2019

	Desa/Kelurahan Villages	Negeri Public	Swasta Private	Jumlah Total
	(1)	(2)	(3)	(4)
001	Mattampawalie	-	-	-
002	Lili Riattang	-	-	-
003	Waekecece	-	-	-
004	Sengeng Palie	-	-	-
005	Tonronge	-	-	-
006	Tenri Pakkua	-	-	-
007	Pattuku Limpoe	-	-	-
008	Ujung Lamuru	-	-	-
009	Patangkai	-	-	-
	Lappariaja	-	-	-

Catatan:

Sumber: BPS, Pendataan Potensi Desa (Podes) 2019

Tabel 2.1.10 Kemudahan Untuk Mencapai Sarana Pendidikan Terdekat Bagi Desa/Kelurahan yang Tidak ada Sarana Pendidikan Menurut Desa/Kelurahan dan Jenjang Pendidikan di Kecamatan Lappariaja, 2019
Ease of Reaching Nearest Educational Facilities for Villages with No Educational Facilities by Villages and Level of Education in Lappariaja Subdistrict, 2019

	Desa/Kelurahan Villages	SD	MI	SMP	MTs
	(1)	(2)	(3)	(4)	(5)
001	Mattampawalie	-	Mudah	-	Mudah
002	Lili Riattang	-	Mudah	-	Mudah
003	Waekecece	-	-	Mudah	-
004	Sengeng Palie	Sangat Mudah	-	Sangat Mudah	Mudah
005	Tonronge	Mudah	-	Mudah	-
006	Tenri Pakkua	-	-	Sangat Mudah	-
007	Pattuku Limpoe	-	Mudah	-	Mudah
008	Ujung Lamuru	-	-	Mudah	Mudah
009	Patangkai	-	Mudah	-	-

Lanjutan Tabel / *Continued Table 2.1.10*

	Desa/Kelurahan Villages	SMA	MA	SMK	Akademi/ Perguruan Tinggi
	(1)	(6)	(7)	(8)	(9)
001	Mattampawalie	Mudah	Mudah	Sulit	Sulit
002	Lili Riattang	Mudah	Mudah	Sulit	Sulit
003	Waekecece	Mudah	-	Sulit	Sulit
004	Sengeng Palie	Mudah	-	Sulit	Sulit
005	Tonronge	Mudah	Mudah	Sulit	Sulit
006	Tenri Pakkua	Mudah	Mudah	Sulit	Sulit
007	Pattuku Limpoe	Mudah	Mudah	Sulit	Sulit
008	Ujung Lamuru	Mudah	Mudah	Sulit	Sulit
009	Patangkai	-	-	Sulit	Sulit

Catatan:

Sumber: BPS, Pendataan Potensi Desa (Podes) 2019

2.2 KESEHATAN / HEALTH

Tabel 2.2.1 Jumlah Desa / Kelurahan yang Memiliki Sarana Kesehatan di Kecamatan Lappariaja, 2019
Number of Villages Having Health Facilities in Lappariaja Subdistrict, 2019

	Desa/Kelurahan Villages	Rumah Sakit Hospital	Rumah Sakit Bersalin Maternity Hospital
	(1)	(2)	(3)
001	Mattampawalie	-	-
002	Lili Riattang	-	-
003	Waekecece	-	-
004	Sengeng Palie	-	-
005	Tonronge	-	-
006	Tenri Pakkua	-	-
007	Pattuku Limpoe	-	-
008	Ujung Lamuru	-	-
009	Patangkai	-	-
	Lappariaja	-	-

Lanjutan Tabel / *Continued Table 2.2.1*

	Desa/Kelurahan Villages	Poliklinik Polyclinic	Puskesmas Public Health Center
	(1)	(4)	(5)
001	Mattampawalie	-	-
002	Lili Riattang	-	-
003	Waekecece	-	-
004	Sengeng Palie	-	-
005	Tonronge	-	-
006	Tenri Pakkua	-	-
007	Pattuku Limpoe	-	-
008	Ujung Lamuru	-	-
009	Patangkai	-	1
	Lappariaja	-	1

Lanjutan Tabel / *Continued Table 2.2.1*

	Desa/Kelurahan Villages	Puskesmas PembantuSubsidi ary of Public Health Center	Apotek Pharmacy
	(1)	(6)	(7)
001	Mattampawalie	-	-
002	Lili Riattang	-	-
003	Waekecece	1	-
004	Sengeng Palie	-	1
005	Tonronge	-	-
006	Tenri Pakkua	1	-
007	Pattuku Limpoe	1	-
008	Ujung Lamuru	-	-
009	Patangkai	-	1
	Lappariaja	3	2

Sumber: Dinas Kesehatan Kabupaten Bone
 Source: Health Department of Bone Regency

Tabel 2.2.2 Jumlah Tenaga Kesehatan Menurut Desa / Kelurahan di Kecamatan Lappariaja, 2019
Number of Medical Personnel by Villages in Lappariaja Subdistrict, 2019

	Desa/Kelurahan Villages	Dokter Doctor	Perawat Nurse	Bidan Midwife
	(1)	(2)	(3)	(4)
001	Mattampawalie	-	1	2
002	Lili Riattang	-	1	2
003	Waekecece	-	1	2
004	Sengeng Palie	-	1	2
005	Tonronge	-	1	2
006	Tenri Pakkua	-	1	2
007	Pattuku Limpoe	-	1	2
008	Ujung Lamuru	-	1	2
009	Patangkai	1	26	13
	Lappariaja	1	34	29

Lanjutan Tabel / Continued Table 2.2.2

	Desa/Kelurahan Villages	Farmasi Pharmaceutical	Ahli Gizi Nutritionist
	(1)	(5)	(6)
001	Mattampawalie	-	-
002	Lili Riattang	-	-
003	Waekecee	-	-
004	Sengeng Palie	1	-
005	Tonronge	-	-
006	Tenri Pakkua	-	-
007	Pattuku Limpoe	-	-
008	Ujung Lamuru	-	-
009	Patangkai	2	-
	Lappariaja	3	-

Sumber: Dinas Kesehatan Kabupaten Bone

Source: Health Department of Bone Regency

Tabel 2.2.3 Banyaknya Sarana Kesehatan Menurut Desa/Kelurahan dan Jenis Sarana Kesehatan di Kecamatan Lappariaja, 2019
Table *Number of Health Facilities by Villages and Type of Health Facilities in Lappariaja Subdistrict, 2019*

	Desa/Kelurahan Villages	Rumah Sakit Hospital	Rumah Sakit Bersalin Maternity Hospital	Poliklinik/Balai Pengobatan Polyclinic / Medical Center
	(1)	(2)	(3)	(4)
001	Mattampawalie	-	-	-
002	Lili Riattang	-	-	-
003	Waekecece	-	-	-
004	Sengeng Palie	-	-	-
005	Tonronge	-	-	-
006	Tenri Pakkua	-	-	-
007	Pattuku Limpoe	-	-	-
008	Ujung Lamuru	-	-	-
009	Patangkai	-	-	-
	Lappariaja	-	-	-

Lanjutan Tabel / *Continued Table 2.2.3*

Desa/Kelurahan <i>Villages</i>	Puskesmas <i>Public Health Center</i>		Apotek <i>Pharmacy</i>
	Rawat Inap <i>Inpatient</i>	Tanpa Rawat Inap <i>Without Hospitalization</i>	
(1)	(5)	(6)	(7)
001 Mattampawalie	-	-	-
002 Lili Riattang	-	-	-
003 Waekecece	-	-	-
004 Sengeng Palie	-	-	1
005 Tonronge	-	-	-
006 Tenri Pakkua	-	-	-
007 Pattuku Limpoe	-	-	-
008 Ujung Lamuru	-	-	-
009 Patangkai	1	-	1
Lappariaja	1	-	2

Catatan:

Sumber: BPS, Pendataan Potensi Desa (Podes) 2019

Tabel 2.2.4 Kemudahan Mencapai Sarana Kesehatan Terdekat Bagi Desa/Kelurahan yang Tidak ada Sarana Kesehatan Menurut Desa/Kelurahan dan Jenis Sarana Kesehatan di Kecamatan Lappariaja, 2019
Ease of Access to Nearest Health Facilities for Villages with No Health Facilities by Villages and Type of Health Facilities in Lappariaja Subdistrict, 2019

	Desa/Kelurahan <i>Villages</i>	Rumah Sakit <i>Hospital</i>	Rumah Sakit Bersalin <i>Maternity Hospital</i>	Poliklinik/Balai Pengobatan <i>Polyclinic / Medical Center</i>
	(1)	(2)	(3)	(4)
001	Mattampawalie	Sulit	Sulit	Sulit
002	Lili Riattang	Sulit	Sulit	Sulit
003	Waekecece	Sulit	Sulit	Sulit
004	Sengeng Palie	Sulit	Sulit	Sulit
005	Tonronge	Sulit	Sulit	Sulit
006	Tenri Pakkua	Sulit	Sulit	Sulit
007	Pattuku Limpoe	Sulit	Sulit	Sulit
008	Ujung Lamuru	Sulit	Sulit	Sulit
009	Patangkai	Sulit	Sulit	Sulit

Lanjutan Tabel / *Continued Table 2.2.4*

	Desa/Kelurahan <i>Villages</i>	Puskesmas <i>Public Health Center</i>		Apotek <i>Pharmacy</i>
		Rawat Inap <i>Inpatient</i>	Tanpa Rawat Inap <i>Without Hospitalization</i>	
	(1)	(5)	(6)	(7)
001	Mattampawalie	Mudah	Sulit	Mudah
002	Lili Riattang	Mudah	Mudah	Mudah
003	Waekecce	Mudah	Mudah	Mudah
004	Sengeng Palie	Mudah	Mudah	-
005	Tonronge	Mudah	Sulit	Mudah
006	Tenri Pakkua	Mudah	Mudah	Mudah
007	Pattuku Limpoe	Mudah	Sulit	Mudah
008	Ujung Lamuru	Mudah	Mudah	Mudah
009	Patangkai	-	Mudah	-

Catatan:

Sumber: BPS, Pendataan Potensi Desa (Podes) 2019

Tabel 2.2.5 Banyaknya Warga Penderita Gizi Buruk Menurut Desa/Kelurahan di Kecamatan Lappariaja, 2017 dan 2018
Number of People with Malnutrition by Villages in Lappariaja Subdistrict, 2017 dan 2018

	Desa/Kelurahan Villages	2017	2018
	(1)	(2)	(3)
001	Mattampawalie	1	-
002	Lili Riattang	-	-
003	Waekecee	1	-
004	Sengeng Palie	-	-
005	Tonronge	-	-
006	Tenri Pakkua	-	-
007	Pattuku Limpoe	-	-
008	Ujung Lamuru	-	-
009	Patangkai	-	-
	Lappariaja	2	-

Catatan:

Sumber: BPS, Pendataan Potensi Desa (Podes) 2018 dan 2019

2.3 AGAMA / RELIGION

Tabel 2.3.1 Jumlah Penduduk Menurut Desa / Kelurahan dan Agama yang Dianut di Kecamatan Lappariaja, 2019
Number of Population by Villages dan Religion in Lappariaja Subdistrict, 2019

	Desa/Kelurahan Villages	Islam Islam	Protestan Protestant	Katolik Catholic
	(1)	(2)	(3)	(4)
001	Mattampawalie	2 685	-	-
002	Lili Riattang	3 139	-	-
003	Waekecece	2 084	-	-
004	Sengeng Palie	3 104	-	-
005	Tonronge	2 014	-	-
006	Tenri Pakkua	2 383	-	-
007	Pattuku Limpoe	2 776	-	-
008	Ujung Lamuru	2 741	-	-
009	Patangkai	3 138	7	-
	Lappariaja	24 064	7	-

Lanjutan Tabel / Continued Table 2.3.1

	Desa/Kelurahan Villages	Hindu Hindu	Budha Buddha	Lainnya Others
	(1)	(5)	(6)	(7)
001	Mattampawalie	-	-	-
002	Lili Riattang	-	-	-
003	Waekecece	-	-	-
004	Sengeng Palie	-	-	-
005	Tonronge	-	-	-
006	Tenri Pakkua	-	-	-
007	Pattuku Limpoe	-	-	-
008	Ujung Lamuru	-	-	-
009	Patangkai	-	-	-
	Lappariaja	-	-	-

Sumber: Kementerian Agama Kabupaten Bone

Source: Ministry of Religions of Bone Regency

Tabel 2.3.2 Jumlah Tempat Peribadatan Menurut Desa / Kelurahan di Kecamatan Lappariaja, 2019
Table *Number of Places of Worship by Villages in Lappariaja Subdistrict, 2019*

	Desa/Kelurahan Villages	Masjid Mosque	Mushola Pray Room	Gereja Church
	(1)	(2)	(3)	(4)
001	Mattampawalie	7	2	-
002	Lili Riattang	9	1	-
003	Waekecece	7	-	-
004	Sengeng Palie	9	1	-
005	Tonronge	1	3	-
006	Tenri Pakkua	3	3	-
007	Pattuku Limpoe	6	-	-
008	Ujung Lamuru	7	2	-
009	Patangkai	8	-	-
	Lappariaja	57	12	-

Lanjutan Tabel / Continued Table 2.3.2

	Desa/Kelurahan Villages	Pura Temple	Vihara Monastery
	(1)	(5)	(6)
001	Mattampawalie	-	-
002	Lili Riattang	-	-
003	Waekecece	-	-
004	Sengeng Palie	-	-
005	Tonronge	-	-
006	Tenri Pakkua	-	-
007	Pattuku Limpoe	-	-
008	Ujung Lamuru	-	-
009	Patangkai	-	-
	Lappariaja	-	-

Sumber: Kementerian Agama Kabupaten Bone
 Source: Ministry of Religions of Bone Regency

2.4 SOSIAL / SOCIAL

Tabel 2.4.1 Banyaknya Keluarga Menurut Desa/Kelurahan dan Jenis Pengguna Listrik di Kecamatan Lappariaja, 2019
Number of Families by Villages and Type of Electricity User in Lappariaja Subdistrict, 2019

Desa/Kelurahan <i>Villages</i>	Pengguna Listrik			Bukan Pengguna Listrik
	PLN	Non PLN	Jumlah	
(1)	(2)	(3)	(4)	(5)
001 Mattampawalie	974	1	975	-
002 Lili Riattang	793	-	793	-
003 Waekecece	572	-	572	1
004 Sengeng Palie	611	-	611	-
005 Tonronge	549	-	549	15
006 Tenri Pakkua	688	-	688	-
007 Pattuku Limpoe	899	-	899	-
008 Ujung Lamuru	786	-	786	-
009 Patangkai	879	-	879	-
Lappariaja	6 751	1	6752	16

Catatan:

Sumber: BPS, Pendataan Potensi Desa (Podes) 2019

Tabel 2.4.2 Banyaknya Desa/Kelurahan Menurut Keberadaan Penerangan Jalan Utama Desa/Kelurahan di Kecamatan Lappariaja, 2014, 2018, dan 2019
Number of Villages according to the Existence of Villages Main Street Lighting in Lappariaja Subdistrict, 2014, 2018, and 2019

Penerangan Jalan Utama	2014	2018	2019
(1)	(2)	(3)	(4)

Sumber Penerangan Jalan Utama

Listrik Pemerintah	9	9	9
Listrik Non Pemerintah	-	-	-
Non Listrik	-	-	-

Catatan:

Sumber: BPS, Pendataan Potensi Desa (Podes) 2014, 2018, dan 2019

Tabel 2.4.3 Banyaknya Desa/Kelurahan Menurut Jenis Bahan Bakar untuk Memasak yang Digunakan Oleh Sebagian Besar Keluarga di Kecamatan Lappariaja, 2014, 2018, dan 2019
Number of Villages by Type of Fuel for Cooking Used by Most Families in Lappariaja Subdistrict, 2014, 2018, and 2019

Jenis Bahan Bakar	2014	2018	2019
(1)	(2)	(3)	(4)
Gas Kota	-	-	-
LPG 3 Kg	4 ¹	8	9
LPG lebih dari 3 Kg	-	-	-
Minyak Tanah	-	-	-
Kayu Bakar	5	1	-
Lainnya	-	-	-

Catatan: ¹ Termasuk LPG lebih dari 3 Kg

Sumber: BPS, Pendataan Potensi Desa (Podes) 2014, 2018, dan 2019

Tabel 2.4.4 Banyaknya Desa/Kelurahan Menurut Sumber Air Minum Sebagian Besar Keluarga di Kecamatan Lappariaja, 2014, 2018, dan 2019
Number of Villages according to Drinking Water Source Mostly Family in Lappariaja Subdistrict, 2014, 2018, and 2019

Sumber Air Minum	2014	2018	2019
(1)	(2)	(3)	(4)
Air Kemasan Bermerk	-	-	-
Air Isi Ulang	-	-	1
Ledeng Dengan Meteran	1	1	-
Ledeng Tanpa Meteran	-	-	-
Sumur Bor atau Pompa	-	-	-
Sumur	5	4	3
Mata Air	3	4	5
Sungai/Danau/Kolam/ Waduk/Situ/ Embung/Bendungan	-	-	-
Air Hujan	-	-	-
Lainnya	-	-	-

Catatan:

Sumber: BPS, Pendataan Potensi Desa (Podes) 2014, 2018, dan 2019

Tabel 2.4.5 Banyaknya Desa/Kelurahan Menurut Penggunaan Fasilitas Tempat Buang Air Besar Sebagian Besar Keluarga di Kecamatan Lappariaja, 2014, 2018, dan 2019
Number of Villages according to the Use of Defecation Facilities for Most Families in Lappariaja Subdistrict, 2014, 2018, and 2019

Fasilitas Tempat Buang Air Besar	2014	2018	2019
(1)	(2)	(3)	(4)
Jamban			
Sendiri	8	9	9
Bersama	-	-	0
Umum	-	-	0
Bukan Jamban	1	-	-

Catatan:

Sumber: BPS, Pendataan Potensi Desa (Podes) 2014, 2018, dan 2019

**Tabel 2.4.6 Banyaknya Kejadian Bencana Alam Menurut Desa /
Kelurahan dan Jenis Bencana Alam di Kecamatan
Lappariaja, 2018**
*Number of Natural Disasters by Villages and Type of
Natural Disaster in Lappariaja Subdistrict, 2018*

	Desa/Kelurahan Villages	Gempa Bumi Earthquake	Tsunami Tsunami	Gunung Meletus Volcanic Eruption	Tanah Longsor Landslide
	(1)	(2)	(3)	(4)	(5)
001	Mattampawalie	-	-	-	-
002	Lili Riattang	-	-	-	-
003	Waekecece	-	-	-	-
004	Sengeng Palie	-	-	-	-
005	Tonronge	-	-	-	-
006	Tenri Pakkua	-	-	-	-
007	Pattuku Limpoe	-	-	-	-
008	Ujung Lamuru	-	-	-	-
009	Patangkai	-	-	-	-
	Lappariaja	-	-	-	-

Lanjutan Tabel / Continued Table 2.4.6

	Desa/Kelurahan Villages	Banjir Flood	Banjir Bandang Flash Floods	Kekeringan Drought
	(1)	(6)	(7)	(8)
001	Mattampawalie	-	-	-
002	Lili Riattang	-	-	-
003	Waekecece	-	-	-
004	Sengeng Palie	-	-	-
005	Tonronge	-	-	-
006	Tenri Pakkua	-	-	-
007	Pattuku Limpoe	-	-	-
008	Ujung Lamuru	-	-	-
009	Patangkai	-	-	-
	Lappariaja	-	-	-

Lanjutan Tabel / *Continued Table 2.4.6*

Desa/Kelurahan <i>Villages</i>		Kebakaran Hutan dan Lahan <i>Forest and Land Fires</i>	Angin Puyuh/ Puting Beliung/ Topan <i>Whirlwind / Typhoon</i>	Gelombang Pasang Laut <i>Tidal Waves</i>
(1)	(6)	(7)	(8)	
001	Mattampawalie	-	-	-
002	Lili Riattang	-	-	-
003	Waekecece	-	-	-
004	Sengeng Palie	-	-	-
005	Tonronge	-	-	-
006	Tenri Pakkua	-	-	-
007	Pattuku Limpoe	-	-	-
008	Ujung Lamuru	-	-	-
009	Patangkai	-	-	-
Lappariaja		-	-	-

Catatan:

Sumber: BPS, Pendataan Potensi Desa (Podes) 2019

Tabel 2.4.7 Banyaknya Korban Jiwa Akibat Bencana Alam Menurut Desa/Kelurahan dan Jenis Bencana Alam di Kecamatan Lappariaja, 2018
Number of Casualties Due to Natural Disasters by Villages and Type of Natural Disaster in Lappariaja Subdistrict, 2018

	Desa/Kelurahan <i>Villages</i>	Gempa Bumi <i>Earthquake</i>	Tsunami <i>Tsunami</i>	Gunung Meletus <i>Volcanic Eruption</i>	Tanah Longsor <i>Landslide</i>
	(1)	(2)	(3)	(4)	(5)
001	Mattampawalie	-	-	-	-
002	Lili Riattang	-	-	-	-
003	Waekecece	-	-	-	-
004	Sengeng Palie	-	-	-	-
005	Tonronge	-	-	-	-
006	Tenri Pakkua	-	-	-	-
007	Pattuku Limpoe	-	-	-	-
008	Ujung Lamuru	-	-	-	-
009	Patangkai	-	-	-	-
	Lappariaja	-	-	-	-

Lanjutan Tabel / Continued Table 2.4.7

	Desa/Kelurahan Villages	Banjir Flood	Banjir Bandang Flash Floods	Kekeringan Drought
	(1)	(6)	(7)	(8)
001	Mattampawalie	-	-	-
002	Lili Riattang	-	-	-
003	Waekecece	-	-	-
004	Sengeng Palie	-	-	-
005	Tonronge	-	-	-
006	Tenri Pakkua	-	-	-
007	Pattuku Limpoe	-	-	-
008	Ujung Lamuru	-	-	-
009	Patangkai	-	-	-
	Lappariaja		-	-

<https://bonekab.bps.go.id>

Lanjutan Tabel / *Continued Table 2.4.7*

Desa/Kelurahan <i>Villages</i>		Kebakaran Hutan dan Lahan <i>Forest and Land Fires</i>	Angin Puyuh/ Puting Beliung/ Topan <i>Whirlwind / Typhoon</i>	Gelombang Pasang Laut <i>Tidal Waves</i>
(1)	(6)	(7)	(8)	
001	Mattampawalie	-	-	-
002	Lili Riattang	-	-	-
003	Waekecece	-	-	-
004	Sengeng Palie	-	-	-
005	Tonronge	-	-	-
006	Tenri Pakkua	-	-	-
007	Pattuku Limpoe	-	-	-
008	Ujung Lamuru	-	-	-
009	Patangkai	-	-	-
Lappariaja		-	-	-

Catatan:

Sumber: BPS, Pendataan Potensi Desa (Podes) 2019

Tabel 2.4.8 Keberadaan Fasilitas/Upaya Antisipasi/Mitigasi Bencana Alam Menurut Desa/Kelurahan di Kecamatan Lappariaja, 2019
Existence of facilities / efforts to anticipate / mitigate natural disasters according to villages in Lappariaja Subdistrict, 2019

	Desa/Kelurahan <i>Villages</i>	Sistem Peringatan Dini Bencana Alam	Sistem Peringatan Dini Khusus Tsunami	Perlengkapan Keselamatan
	(1)	(2)	(3)	(4)
001	Mattampawalie	Tidak ada	- ¹	Tidak ada
002	Lili Riattang	Tidak ada	- ¹	Tidak ada
003	Waekecece	Tidak ada	- ¹	Tidak ada
004	Sengeng Palie	Tidak ada	- ¹	Tidak ada
005	Tonronge	Tidak ada	- ¹	Tidak ada
006	Tenri Pakkua	Tidak ada	- ¹	Tidak ada
007	Pattuku Limpoe	Tidak ada	- ¹	Tidak ada
008	Ujung Lamuru	Tidak ada	- ¹	Tidak ada
009	Patangkai	Tidak ada	- ¹	Tidak ada

Lanjutan Tabel / Continued Table 2.4.8

	Desa/Kelurahan Villages	Rambu-rambu dan Jalur Evakuasi Bencana	Pembuatan, Perawatan, atau Normalisasi: Sungai, Kanal, Tanggul, Parit, Drainase, Waduk, Pantai, dll
	(1)	(5)	(6)
001	Mattampawalie	Tidak ada	Tidak ada
002	Lili Riattang	Tidak ada	Tidak ada
003	Waekecee	Tidak ada	Tidak ada
004	Sengeng Palie	Tidak ada	Tidak ada
005	Tonronge	Tidak ada	Tidak ada
006	Tenri Pakkua	Tidak ada	Tidak ada
007	Pattuku Limpoe	Tidak ada	Tidak ada
008	Ujung Lamuru	Tidak ada	Tidak ada
009	Patangkai	Tidak ada	Tidak ada

Catatan: ¹ Bukan wilayah potensi tsunami

Sumber: BPS, Pendataan Potensi Desa (Podes) 2019

Tabel 2.4.9 Banyaknya Sarana dan Prasarana Ekonomi Menurut Desa/Kelurahan dan Jenisnya di Kecamatan Lappariaja, 2019
Number of Economic Facilities and Infrastructure by Villages and Types in Lappariaja Subdistrict, 2019

	Desa/Kelurahan <i>Villages</i>	Kelompok Pertokoan	Pasar dengan Bangunan Permanen	Pasar dengan Bangunan Semi Permanen	Pasar Tanpa Bangunan
	(1)	(2)	(3)	(4)	(5)
001	Mattampawalie	-	-	1	-
002	Lili Riattang	-	-	-	-
003	Waekecece	1	-	-	-
004	Sengeng Palie	-	-	1	-
005	Tonronge	-	1	1	-
006	Tenri Pakkua	-	-	-	-
007	Pattuku Limpoe	-	-	1	-
008	Ujung Lamuru	-	-	-	-
009	Patangkai	-	-	-	-
	Lappariaja	1	1	4	-

Lanjutan Tabel / *Continued Table 2.4.9*

	Desa/Kelurahan <i>Villages</i>	Minimarket / Swalayan ¹	Toko/ Warung Kelontong	Restoran/ Rumah Makan
	(1)	(6)	(7)	(8)
001	Mattampawalie	-	35	-
002	Lili Riattang	-	41	-
003	Waekecee	-	-	-
004	Sengeng Palie	-	32	-
005	Tonronge	-	22	-
006	Tenri Pakkua	-	26	-
007	Pattuku Limpoe	-	33	-
008	Ujung Lamuru	-	33	-
009	Patangkai	-	30	-
	Lappariaja	-	252	-

<https://bonekab.bps.go.id>

Lanjutan Tabel / *Continued Table 2.4.9*

	Desa/Kelurahan <i>Villages</i>	Warung/ Kedai Makanan	Hotel	Hostel/ Motel/ Losmen/ Wisma
	(1)	(9)	(10)	(11)
001	Mattampawalie	-	-	-
002	Lili Riattang	1	-	-
003	Waekecece	-	-	-
004	Sengeng Palie	2	-	-
005	Tonronge	-	-	-
006	Tenri Pakkua	-	-	-
007	Pattuku Limpoe	-	-	-
008	Ujung Lamuru	-	-	-
009	Patangkai	15	-	2
	Lappariaja	18	-	2

Catatan: ¹ yang memiliki luas < 400 m²

Sumber: BPS, Pendataan Potensi Desa (Podes) 2019

Tabel 2.4.10 Banyaknya Sarana Lembaga Keuangan Yang Beroperasi Menurut Desa/Kelurahan dan Jenisnya di Kecamatan Lappariaja, 2019
Number of Financial Institution Facilities that Operate by Villages and Types in Lappariaja Subdistrict, 2019

	Desa/Kelurahan <i>Villages</i>	Bank Umum Pemerintah	Bank Umum Swasta	Bank Perkreditan Rakyat
	(1)	(2)	(3)	(4)
001	Mattampawalie	-	-	-
002	Lili Riattang	-	-	-
003	Waekecece	-	-	-
004	Sengeng Palie	-	-	-
005	Tonronge	-	-	-
006	Tenri Pakkua	-	-	-
007	Pattuku Limpo	-	-	-
008	Ujung Lamuru	-	-	-
009	Patangkai	-	-	-
	Lappariaja	-	-	-

Catatan:

Sumber: BPS, Pendataan Potensi Desa (Podes) 2019

Tabel 2.4.11 Banyaknya Koperasi yang Masih Aktif Menurut Desa/Kelurahan dan Jenis Koperasi di Kecamatan Lappariaja, 2019
Number of Cooperatives that are Still Active by Villages and Type of Cooperative in Lappariaja Subdistrict, 2019

	Desa/Kelurahan <i>Villages</i>	Koperasi Unit desa (KUD)	Koperasi Industri Kecil dan Kerajinan Rakyat (Kopinkra)	Koperasi Simpan Pinjam (Kospin)	Koperasi Lainnya
	(1)	(2)	(3)	(4)	(5)
001	Mattampawalie	-	-	-	-
002	Lili Riattang	-	-	-	-
003	Waekecece	-	-	-	-
004	Sengeng Palie	-	-	-	-
005	Tonronge	-	-	-	-
006	Tenri Pakkua	-	-	-	-
007	Pattuku Limpoe	-	-	-	-
008	Ujung Lamuru	-	-	-	-
009	Patangkai	-	-	-	-
	Lappariaja	-	-	-	-

Catatan:

Sumber: BPS, Pendataan Potensi Desa (Podes) 2019

Tabel 2.4.12 Banyaknya Embung Desa Menurut Desa/Kelurahan di Kecamatan Lappariaja, 2018 dan 2019
Table **Number of Village Embungs According to Villages in Lappariaja Subdistrict, 2018 and 2019**

	Desa/Kelurahan Villages	2018	2019
	(1)	(2)	(3)
001	Mattampawalie	2	2
002	Lili Riattang	-	-
003	Waekecce	1	1
004	Sengeng Palie	-	2
005	Tonronge	-	-
006	Tenri Pakkua	-	2
007	Pattuku Limpoe	4	-
008	Ujung Lamuru	-	1
009	Patangkai	3	4
	Lappariaja	10	12

Catatan:

Sumber: BPS, Pendataan Potensi Desa (Podes) 2018 dan 2019

Tabel 2.4.13 Jumlah Menara dan Operator Layanan Komunikasi Telepon Seluler Serta Kondisi Sinyal Telepon Seluler Menurut Desa/Kelurahan di Kecamatan Lappariaja, 2019
Number of Towers and Cellular Telephone Communication Service Operators and Cellular Phone Signal Conditions by Villages in Lappariaja Subdistrict, 2019

Desa/Kelurahan <i>Villages</i>	Jumlah Menara Telepon Seluler (BTS)	Jumlah Operator	Kondisi Sinyal
		Layanan Komunikasi Telepon Seluler Yang Menjangkau di Desa/ Kelurahan	Telepon Seluler di Sebagian Besar Wilayah Desa/ Kelurahan
(1)	(2)	(3)	(4)
001 Mattampawalie	1	3	Lemah
002 Lili Riattang	1	2	Kuat
003 Waekecece	-	2	Lemah
004 Sengeng Palie	-	3	Kuat
005 Tonronge	-	2	Kuat
006 Tenri Pakkua	-	1	Kuat
007 Pattuku Limpoe	-	1	Kuat
008 Ujung Lamuru	-	3	Kuat
009 Patangkai	5	3	Kuat
Lappariaja	7		

Catatan:

Sumber: BPS, Pendataan Potensi Desa (Podes) 2019

Tabel 2.4.14 Banyaknya Desa/Kelurahan yang Memiliki Kelompok Kegiatan Olahraga Menurut Jenis Olahraga dan Ketersediaan Fasilitas/Lapangan Olahraga di Kecamatan Lappariaja, 2019
Number of Villages that Have Sports Activity Groups by Type of Sports and Availability of Sports Facilities / Fields in Lappariaja Subdistrict, 2019

Jenis Olahraga	Kondisi Fasilitas/Lapangan Olahraga			Tidak Ada Fasilitas/Lapangan Olahraga
	Baik	Rusak Sedang	Rusak Parah	
(1)	(2)	(3)	(4)	(5)
Sepak bola	8	-	-	1
Bola voli	9	-	-	-
Bulu tangkis	2	-	1	6
Bola basket	-	-	-	9
Tenis lapangan	1	-	-	8
Tenis meja	8	-	-	1
Futsal	2	-	-	7
Renang	-	-	-	9
Bela diri (pencak silat, karate, dll)	1	-	-	8
Bilyard	-	-	-	9
Pusat kebugaran (senam, fitness, aerobik, dll)	-	-	-	9
Lainnya	-	-	-	9

Catatan:

Sumber: BPS, Pendataan Potensi Desa (Podes) 2019

Tabel 2.4.15 Sarana Transportasi Antar Desa/Kelurahan Menurut Desa/Kelurahan di Kecamatan Lappariaja, 2019
Number of Villages that Have Sports Activity Inter-Village / Sub-District Transportation Facilities by Villages in Lappariaja Subdistrict, 2019

	Desa/Kelurahan <i>Villages</i>	Jenis Transportasi <i>Type of Transportation</i>	Keberadaan Angkutan Umum <i>The existence of public transportation</i>
	(1)	(2)	(3)
001	Mattampawalie	Darat	Ada, tanpa trayek tetap
002	Lili Riattang	Darat	Ada, tanpa trayek tetap
003	Waekecece	Darat	Ada, tanpa trayek tetap
004	Sengeng Palie	Darat	Ada, tanpa trayek tetap
005	Tonronge	Darat	Ada, tanpa trayek tetap
006	Tenri Pakkua	Darat	Ada, tanpa trayek tetap
007	Pattuku Limpoe	Darat	Ada, tanpa trayek tetap
008	Ujung Lamuru	Darat	Ada, tanpa trayek tetap
009	Patangkai	Darat	Ada, tanpa trayek tetap

Catatan:

Sumber: BPS, Pendataan Potensi Desa (Podes), 2019

Tabel 2.4.16 Kondisi Jalan Darat Antar Desa/Kelurahan Menurut Desa/Kelurahan di Kecamatan Lappariaja, 2019
Road Condition between Villages by Villages in Lappariaja Subdistrict, 2019

	Desa/Kelurahan <i>Villages</i>	Jenis Permukaan Jalan <i>Road Surface Type</i>	Dapat Dilalui Kendaraan Bermotor Roda 4 atau Lebih Can Be Passed By Motor Vehicles Of 4 Or More Wheels
	(1)	(2)	(3)
001	Mattampawalie	Diperkeras (kerikil, batu, dll)	Sepanjang tahun
002	Lili Riattang	Aspal/Beton	Sepanjang tahun
003	Waekecece	Aspal/Beton	Sepanjang tahun
004	Sengeng Palie	Aspal/Beton	Sepanjang tahun
005	Tonronge	Diperkeras (kerikil, batu, dll)	Sepanjang tahun
006	Tenri Pakkua	Aspal/Beton	Sepanjang tahun
007	Pattuku Limpoe	Diperkeras (kerikil, batu, dll)	Sepanjang tahun
008	Ujung Lamuru	Aspal/Beton	Sepanjang tahun
009	Patangkai	Aspal/Beton	Sepanjang tahun

Catatan:

Sumber: BPS, Pendataan Potensi Desa (Podes), 2019

Tabel 2.4.17 Keberadaan Kantor Pos/Pos Pembantu/Rumah Pos dan Perusahaan/Agen Jasa Ekspedisi Swasta Menurut Desa/Kelurahan di Kecamatan Lappariaja, 2019
The existence of post offices / auxiliary posts / post houses and companies / private courier service agents according to villages in Lappariaja Subdistrict, 2019

	Desa/Kelurahan Villages	Kantor Pos/Pos Pembantu/Rumah Pos Post Office	Perusahaan/Agen Jasa Ekspedisi Swasta Private Expeditionary Service Company / Agent
	(1)	(2)	(3)
001	Mattampawalie	Tidak Ada	Tidak Ada
002	Lili Riattang	Tidak Ada	Tidak Ada
003	Waekecece	Tidak Ada	Tidak Ada
004	Sengeng Palie	Tidak Ada	Tidak Ada
005	Tonronge	Tidak Ada	Tidak Ada
006	Tenri Pakkua	Tidak Ada	Tidak Ada
007	Pattuku Limpoe	Tidak Ada	Tidak Ada
008	Ujung Lamuru	Tidak Ada	Tidak Ada
009	Patangkai	Beroperasi	Beroperasi

Catatan:

Sumber: BPS, Pendataan Potensi Desa (Podes), 2019

3. PERTANIAN / *AGRICULTURE*

3.1 HORTIKULTURA / *HORTICULTURE*

Tabel 3.1.1 Luas Panen Tanaman Sayuran Menurut Desa / Kelurahan dan Jenis Tanaman di Kecamatan Lappariaja, 2019
Harvested Area of Vegetables by Villages and Kind of Plant in Lappariaja Subdistrict, 2019

	Desa/Kelurahan <i>Villages</i>	Bawang Merah <i>Shallot</i>	Cabai <i>Chili</i>	Kentang <i>Potato</i>	Kubis <i>Cabbage</i>
	(1)	(2)	(3)	(4)	(5)
001	Mattampawalie
002	Lili Riattang
003	Waekecece
004	Sengeng Palie
005	Tonronge
006	Tenri Pakkua
007	Pattuku Limpoe
008	Ujung Lamuru
009	Patangkai
	Lappariaja	-	21	-	-

Lanjutan Tabel / *Continued Table 3.1.1*

	Desa/Kelurahan Villages	Petsai Chinese Cabbage	Tomat Tomato	Wortel Carrot
	(1)	(6)	(7)	(8)
001	Mattampawalie
002	Lili Riattang
003	Waekeccece
004	Sengeng Palie
005	Tonronge
006	Tenri Pakkua
007	Pattuku Limpoe
008	Ujung Lamuru
009	Patangkai
	Lappariaja	12	9	-

Sumber: Dinas Pertanian Kabupaten Bone
 Source: *Agriculture Department of Bone Regency*

Tabel 3.1.2 Produksi Tanaman Sayuran Menurut Desa / Kelurahan dan Jenis Tanaman di Kecamatan Lappariaja, 2019
Table *Production of Vegetables by Villages and Kind of Plant in Lappariaja Subdistrict, 2019*

	Desa/Kelurahan Villages	Bawang Merah Shallot	Cabai Chili	Kentang Potato	Kubis Cabbage
	(1)	(2)	(3)	(4)	(5)
001	Mattampawalie
002	Lili Riattang
003	Waekecee
004	Sengeng Palie
005	Tonronge
006	Tenri Pakkua
007	Pattuku Limpoe
008	Ujung Lamuru
009	Patangkai
	Lappariaja	-	796	-	-

Lanjutan Tabel / *Continued Table 3.1.2*

Desa/Kelurahan <i>Villages</i>		Petsai <i>Chinese Cabbage</i>	Tomat <i>Tomato</i>	Wortel <i>Carrot</i>
(1)		(6)	(7)	(8)
001	Mattampawalie
002	Lili Riattang
003	Waekecece
004	Sengeng Palie
005	Tonronge
006	Tenri Pakkua
007	Pattuku Limpoe
008	Ujung Lamuru
009	Patangkai
Lappariaja		397	392	-

Sumber: Dinas Pertanian Kabupaten Bone
 Source: *Agriculture Department of Bone Regency*

Tabel 3.1.3 Luas Panen Tanaman Sayuran dan Buah-buahan Semusim Menurut Jenis Tanaman(ha) di Kecamatan Lappariaja,2016 – 2019
Harvested Ares of Seasonal Vegetables and Fruits by Kind of Plant (ha) in Lappariaja Subdistrict, 2016 – 2019

Jenis Tanaman Kind of Plants	2016	2017	2018	2019
(1)	(2)	(3)	(4)	(5)
Sayuran / Vegetables				
Bawang Daun / <i>Wlech Onion</i>	-	-	-	-
Bawang Merah / <i>Shallot</i>	-	-	-	-
Bawang Putih / <i>Garlic</i>	-	-	-	-
Bayam / <i>Spinach</i>	18	10	11	14
Buncis / <i>Green Bean</i>	-	-	-	-
Cabai Besar / <i>Chili (Capsicum Annum)</i>	17	19	12	12
Cabai Rawit / <i>Chili (Capsicum Frutescens)</i>	16	18	18	21
Kacang Merah / <i>Red Bean</i>	-	-	-	-
Kacang Panjang / <i>Yarldlong Bean</i>	15	9	10	15
Kangkung / <i>Kangkong</i>	16	11	15	15
Kembang Kol / <i>Cauliflower</i>	-	-	-	-
Kentang / <i>Potato</i>	-	-	-	-
Ketimun / <i>Cucumber</i>	8	1	-	-
Kubis / <i>Cabbage</i>	-	-	-	-
Labu Siam / <i>Chayote</i>	11	2	-	-
Petsai / <i>Chinese Cabbage</i>	17	11	11	12
Terung / <i>Eggplant</i>	13	10	12	12
Tomat / <i>Tomato</i>	11	13	17	9
Wortel / <i>Carrot</i>	-	-	-	-
Buah-buahan / Fruits				
Blewah / <i>Cantaloupe</i>	-	-	-	-
Melon / <i>Melon</i>	-	-	-	-
Semangka / <i>Watermelon</i>	-	-	-	-

Sumber: Dinas Pertanian Kabupaten Bone
 Source: Agriculture Department of Bone Regency

Tabel 3.1.4 Produksi Tanaman Sayuran dan Buah-buahan Semusim Menurut Jenis Tanaman (ton) di Kecamatan Lappariaja, 2016 – 2019
Table Production of Seasonal Vegetables and Fruits by Kind of Plant (ton) in Lappariaja Subdistrict, 2016 – 2019

Jenis Tanaman <i>Kind of Plants</i>	2016	2017	2018	2019
(1)	(2)	(3)	(4)	(5)
Sayuran / Vegetables				
Bawang Daun / <i>Wlech Onion</i>	-	-	-	-
Bawang Merah / <i>Shallot</i>	-	-	-	-
Bawang Putih / <i>Garlic</i>	-	-	-	-
Bayam / <i>Spinach</i>	563	369	336	514
Buncis / <i>Green Bean</i>	-	-	-	-
Cabai Besar / <i>Chili (Capsicum Annum)</i>	556	863	556	570
Cabai Rawit / <i>Chili (Capsicum Frutescens)</i>	599	694	583	796
Kacang Merah / <i>Red Bean</i>	-	-	-	-
Kacang Panjang / <i>Yarldlong Bean</i>	740	470	494	739
Kangkung / <i>Kangkong</i>	642	526	595	579
Kembang Kol / <i>Cauliflower</i>	-	-	-	-
Kentang / <i>Potato</i>	-	-	-	-
Ketimun / <i>Cucumber</i>	197	11	-	-
Kubis / <i>Cabbage</i>	-	-	-	-
Labu Siam / <i>Chayote</i>	441	23	-	-
Petsai / <i>Chinese Cabbage</i>	546	367	346	397
Terung / <i>Eggplant</i>	406	324	394	404
Tomat / <i>Tomato</i>	366	419	693	392
Wortel / <i>Carrot</i>	-	-	-	-
Buah-buahan / Fruits				
Blewah / <i>Cantaloupe</i>	-	-	-	-
Melon / <i>Melon</i>	-	-	-	-
Semangka / <i>Watermelon</i>	-	-	-	-

Sumber: Dinas Pertanian Kabupaten Bone
 Source: Agriculture Department of Bone Regency

Tabel 3.1.5 Luas Panen Tanaman Biofarmaka Menurut Desa / Kelurahan dan Jenis Tanaman(m²) di Kecamatan Lappariaja, 2019
Table *Harvested Area of Medicinal Plants by Villages and Kind of Plant (m²) in Lappariaja Subdistrict, 2019*

	Desa/Kelurahan <i>Villages</i>	Jahe <i>Ginger</i>	Lengkuas <i>Galangal</i>	Kencur <i>East Indian Galangal</i>	Kunyit <i>Turmeric</i>
	(1)	(2)	(3)	(4)	(5)
001	Mattampawalie
002	Lili Riattang
003	Waekecece
004	Sengeng Palie
005	Tonronge
006	Tenri Pakkua
007	Pattuku Limpoe
008	Ujung Lamuru
009	Patangkai
	Lappariaja	-	2 588	-	27 500

Sumber: Dinas Pertanian Kabupaten Bone
 Source: Agriculture Department of Bone Regency

Tabel 3.1.6 Produksi Tanaman Biofarmaka Menurut Desa / Kelurahan dan Jenis Tanaman(kg) di Kecamatan Lappariaja, 2019
Table *Production of Medicinal Plants by Villages and Kind of Plant (kg) in Lappariaja Subdistrict, 2019*

	Desa/Kelurahan <i>Villages</i>	Jahe <i>Ginger</i>	Lengkuas <i>Galangal</i>	Kencur <i>East Indian Galangal</i>	Kunyit <i>Turmeric</i>
	(1)	(2)	(3)	(4)	(5)
001	Mattampawalie
002	Lili Riattang
003	Waekecece
004	Sengeng Palie
005	Tonronge
006	Tenri Pakkua
007	Pattuku Limpoe
008	Ujung Lamuru
009	Patangkai
	Lappariaja	-	18 265	-	93 475

Sumber: Dinas Pertanian Kabupaten Bone

Source: Agriculture Department of Bone Regency

Tabel 3.1.7 Luas Panen Tanaman Biofarmaka Menurut Jenis Tanaman(m²) di Kecamatan Lappariaja, 2016 – 2019
Table Harvested Ares of Medicinal Plants by Kind of Plant (m²) in Lappariaja Subdistrict, 2016 – 2019

Jenis Tanaman <i>Kind of Plants</i>	2016	2017	2018	2019
(1)	(2)	(3)	(4)	(5)
Dringo / <i>Sweet Root</i>	-	-	-	-
Jahe / <i>Ginger</i>	-	17.500	645	-
Kapulaga / <i>Java Cardamon</i>	-	-	-	-
Kencur / <i>East Indian Galangal</i>	-	-	-	-
Kunyit / <i>Turmeric</i>	-	-	25.000	27.500
Laos / <i>Galangal</i>	-	5.000	1.275	2.588
Lempuyang / <i>Zingiber Aromaticum</i>	-	-	-	-
Lidah Buaya / <i>Oliviera</i>	-	-	-	-
Mengkudu / <i>Indian Mulberry</i>	-	-	-	-
Temuireng / <i>Black Turmeric</i>	-	-	-	-
Temukunci / <i>Chinese Keys</i>	-	-	-	-
Temulawak / <i>Java Turmeric</i>	-	-	-	-
Sambiloto / <i>King of Bitter</i>	-	-	-	-

Sumber: Dinas Pertanian Kabupaten Bone
 Source: Agriculture Department of Bone Regency

Tabel 3.1.8 Produksi Tanaman Biofarmaka Menurut Jenis Tanaman(kg) di Kecamatan Lappariaja, 2016 – 2019
Table Production of Medicinal Plants by Kind of Plant (kg) in Lappariaja Subdistrict, 2016 – 2019

Jenis Tanaman <i>Kind of Plants</i>	2016	2017	2018	2019
(1)	(2)	(3)	(4)	(5)
Dringo / <i>Sweet Root</i>	-	-	-	-
Jahe / <i>Ginger</i>	-	56.875	464	-
Kapulaga / <i>Java Cardamon</i>	-	-	-	-
Kencur / <i>East Indian Galangal</i>	-	-	-	-
Kunyit / <i>Turmeric</i>	-	-	-	-
Laos / <i>Galangal</i>	-	-	82.000	93.475
Lempuyang / <i>Zingiber Aromaticum</i>	-	33.000	7.816	18.265
Lidah Buaya / <i>Oliviera</i>	-	-	-	-
Mengkudu / <i>Indian Mulberry</i>	-	-	-	-
Temuireng / <i>Black Turmeric</i>	-	-	-	-
Temukunci / <i>Chinese Keys</i>	-	-	-	-
Temulawak / <i>Java Turmeric</i>	-	-	-	-
Sambiloto / <i>King of Bitter</i>	-	-	-	-

Sumber: Dinas Pertanian Kabupaten Bone
 Source: Agriculture Department of Bone Regency

Tabel 3.1.9 Luas Panen Tanaman Hias Menurut Desa / Kelurahan dan Jenis Tanaman(m²) di Kecamatan Lappariaja, 2019
Harvested Ares of Ornamental Plants by Villages and Kind of Plant (m²) in Lappariaja Subdistrict, 2019

	Desa/Kelurahan Villages	Anggrek Orchid	Krisan Chrysan- temum	Mawar Rose	Sedap Malam Tuberose
	(1)	(2)	(3)	(4)	(5)
001	Mattampawalie
002	Lili Riattang
003	Waekecece
004	Sengeng Palie
005	Tonronge
006	Tenri Pakkua
007	Pattuku Limpoe
008	Ujung Lamuru
009	Patangkai
	Lappariaja	-	-	-	-

Sumber: Dinas Pertanian Kabupaten Bone
 Source: Agriculture Department of Bone Regency

Tabel 3.1.10 Produksi Tanaman Hias Menurut Desa / Kelurahan dan Jenis Tanaman (tangkai) di Kecamatan Lappariaja, 2019
Table Production of Ornamental Plants by Villages and Kind of Plant (stalks) in Lappariaja Subdistrict, 2019

	Desa/Kelurahan <i>Villages</i>	Anggrek <i>Orchid</i>	Krisan <i>Chrysan- temum</i>	Mawar <i>Rose</i>	Sedap Malam <i>Tuberose</i>
	(1)	(2)	(3)	(4)	(5)
001	Mattampawalie
002	Lili Riattang
003	Waekecece
004	Sengeng Palie
005	Tonronge
006	Tenri Pakkua
007	Pattuku Limpoe
008	Ujung Lamuru
009	Patangkai
	lappariaja	-	-	-	-

Sumber: Dinas Pertanian Kabupaten Bone
 Source: Agriculture Department of Bone Regency

Tabel 3.1.11 Luas Panen Tanaman Hias Jenis Tanaman (m²) di Kecamatan Lappariaja, 2016 – 2019
Table Harvested Ares of Ornamental Plants by Kind of Plant (m²) in Lappariaja Subdistrict, 2016 – 2019

Jenis Tanaman <i>Kind of Plants</i>	2016	2017	2018	2019
(1)	(2)	(3)	(4)	(5)
Anggrek/ <i>Orchid</i>	-	-	-	-
Anthurium Bunga/ <i>Flamingo Lily Flower</i>	-	-	-	-
Anthurium Daun/ <i>Anthurium</i>	-	-	-	-
Anyelir/ <i>Carnation</i>	-	-	-	-
Balanceng/ <i>Dieffenbacia</i>	-	-	-	-
Dracaena/ <i>Dracaena</i>	-	-	-	-
Euphorbia/ <i>Euphorbia</i>	-	-	-	-
Gladiol/ <i>Gladiol</i>	-	-	-	-
Hanjuang/ <i>Cordyline</i>	-	-	-	-
Herbras/ <i>Gerbera</i>	-	-	-	-
Kamboja Jepang/ <i>Adenium</i>	-	-	-	-
Keladi Hias/ <i>Caladium</i>	-	-	-	-
Krisan/ <i>Chrysantemum</i>	-	-	-	-
Mawar/ <i>Rose</i>	-	-	-	-
Melati/ <i>Jasmine</i>	-	-	-	-
Monstera/ <i>Monstera</i>	-	-	-	-
Pakis/ <i>Leather Leaf Fern</i>	-	-	-	-
Palem/ <i>Palm</i>	-	-	-	-
Pedang-Pedangan/ <i>Sansevieria</i>	-	-	-	-
Philodendron/ <i>Philodendron</i>	-	-	-	-
Pisang-Pisangan/ <i>Heliconia</i>	-	-	-	-
Sedap Malam/ <i>Tuberose</i>	-	-	-	-
Soka/ <i>Ixora</i>	-	-	-	-
Sri Rejeki/ <i>Aglaonema</i>	-	-	-	-

Sumber: Dinas Pertanian Kabupaten Bone
 Source: Agriculture Department of Bone Regency

Tabel 3.1.12 Produksi Tanaman Hias Menurut Jenis Tanaman(tangkai) di Kecamatan Lappariaja, 2016 – 2019
Table Production of Ornamental Plants by Kind of Plant (stalks) in Lappariaja Subdistrict, 2016 – 2019

Jenis Tanaman <i>Kind of Plants</i>	2016	2017	2018	2019
(1)	(2)	(3)	(4)	(5)
Anggrek/ <i>Orchid</i>	-	-	-	-
Anthurium Bunga/ <i>Flamingo Lily Flower</i>	-	-	-	-
Anthurium Daun/ <i>Anthurium</i>	-	-	-	-
Anyelir/ <i>Carnation</i>	-	-	-	-
Balanceng/ <i>Dieffenbacia</i>	-	-	-	-
Dracaena/ <i>Dracaena</i>	-	-	-	-
Euphorbia/ <i>Euphorbia</i>	-	-	-	-
Gladiol/ <i>Gladiol</i>	-	-	-	-
Hanjuang/ <i>Cordyline</i>	-	-	-	-
Herbras/ <i>Gerbera</i>	-	-	-	-
Kamboja Jepang/ <i>Adenium</i>	-	-	-	-
Keladi Hias/ <i>Caladium</i>	-	-	-	-
Krisan/ <i>Chrysantemum</i>	-	-	-	-
Mawar/ <i>Rose</i>	-	-	-	-
Melati/ <i>Jasmine</i>	-	-	-	-
Monstera/ <i>Monstera</i>	-	-	-	-
Pakis/ <i>Leather Leaf Fern</i>	-	-	-	-
Palem/ <i>Palm</i>	-	-	-	-
Pedang-Pedangan/ <i>Sansevieria</i>	-	-	-	-
Philodendron/ <i>Philodendron</i>	-	-	-	-
Pisang-Pisangan/ <i>Heliconia</i>	-	-	-	-
Sedap Malam/ <i>Tuberose</i>	-	-	-	-
Soka/ <i>Ixora</i>	-	-	-	-
Sri Rejeki/ <i>Aglaonema</i>	-	-	-	-

Sumber: Dinas Pertanian Kabupaten Bone
 Source: Agriculture Department of Bone Regency

Tabel 3.1.13 Produksi Tanaman Buah-buahan Menurut Desa / Kelurahan dan Jenis Tanaman(kuintal) di Kecamatan Lappariaja, 2019
Table Production of Fruits by Villages and Kind of Plant (quintal) in Lappariaja Subdistrict, 2019

	Desa/Kelurahan Villages	Mangga Mango	Durian Durian	Jeruk Orange	Pisang Banana
	(1)	(2)	(3)	(4)	(5)
001	Mattampawalie
002	Lili Riattang
003	Waekecce
004	Sengeng Palie
005	Tonronge
006	Tenri Pakkua
007	Pattuku Limpoe
008	Ujung Lamuru
009	Patangkai
	Lappariaja	8 299	22	227	11 941

Lanjutan Tabel / Continued Table 3.1.13

	Desa/Kelurahan Villages	Pepaya Papaya	Salak Salacca
	(1)	(6)	(7)
001	Mattampawalie
002	Lili Riattang
003	Waekecece
004	Sengeng Palie
005	Tonronge
006	Tenri Pakkua
007	Pattuku Limpoe
008	Ujung Lamuru
009	Patangkai
	Lappariaja	1 004	-

Sumber: Dinas Pertanian Kabupaten Bone

Source: Agriculture Department of Bone Regency

Tabel 3.1.14 Produksi Buah-buahan dan Sayuran Tahunan Menurut Jenis Tanaman(ton) di Kecamatan Lappariaja, 2016 – 2019
Table Production of Annual Fruits and Vegetables by Kind of Plant (ton) in Lappariaja Subdistrict, 2016 – 2019

Jenis Tanaman <i>Kind of Plants</i>	2016	2017	2018	2019
(1)	(2)	(3)	(4)	(5)
Sayuran / Vegetables				
Petai / <i>Petai</i>	39	18	31	35
Buah-buahan / Fruits				
Alpukat / <i>Avocado</i>	25	25	64	64
Duku / <i>Duku</i>	55	55	55	55
Durian / <i>Durian</i>	20	20	20	22
Jambu Air / <i>Water Apple</i>	5	4	4	4
Jambu Biji / <i>Guava</i>	2862	2862	2839	2838
Mangga / <i>Mango</i>	6584	7055	7531	8299
Nanas / <i>Pineapple</i>	65	64	88	88
Nangka / <i>Jackfruit</i>	2812	2823	2828	2816
Pepaya / <i>Papaya</i>	961	976	980	1004
Pisang / <i>Banana</i>	5629	7267	12503	11941
Rambutan / <i>Rambutan</i>	464	464	464	464
Markisa / <i>Passion Fruit</i>	-	-	-	-
Salak / <i>Salacca</i>	-	-	-	-
Sawo / <i>Sawo</i>	-	-	-	-
Sirsak / <i>Soursop</i>	111	113	113	113
Sukun / <i>Breadfruit</i>	3157	3219	3809	3919
Jeruk / <i>Orange</i>	229	227	227	227

Sumber: Dinas Pertanian Kabupaten Bone
 Source: Agriculture Department of Bone Regency

3.2 PERKEBUNAN/*ESTATE CROPS*

Tabel 3.2.1 Luas Areal Tanaman Perkebunan Menurut Desa / Kelurahan dan Jenis Tanaman(ha) di Kecamatan Lappariaja, 2019
Planted Area of Estate Crops by Villages and Kind of Plant (ha) in Lappariaja Subdistrict, 2019

	Desa/Kelurahan <i>Villages</i>	Kelapa Sawit <i>Oil Palm</i>	Kelapa <i>Coconut</i>	Karet <i>Rubber</i>	Kopi <i>Coffee</i>
	(1)	(2)	(3)	(4)	(5)
001	Mattampawalie
002	Lili Riattang
003	Waekecece
004	Sengeng Palie
005	Tonronge
006	Tenri Pakkua
007	Pattuku Limpoe
008	Ujung Lamuru
009	Patangkai
	Lappariaja	-	828	-	86

Lanjutan Tabel / *Continued Table 3.2.1*

	Desa/Kelurahan Villages	Kakao Cocoa	Tebu Sugar Cane	The Tea	Tembakau Tobacco
	(1)	(6)	(7)	(8)	(9)
001	Mattampawalie
002	Lili Riattang
003	Waekecece
004	Sengeng Palie
005	Tonronge
006	Tenri Pakkua
007	Pattuku Limpoe
008	Ujung Lamuru
009	Patangkai
	Lappariaja	1 433	9	-	-

Sumber: Dinas Pertanian Kabupaten Bone

Source: Agriculture Department of Bone Regency

Tabel 3.2.2 Produksi Perkebunan Menurut Desa / Kelurahan dan Jenis Tanaman(ton) di Kecamatan Lappariaja, 2019
Table Production of Estate Crops by Villages and Kind of Plant (ton) in Lappariaja Subdistrict, 2019

	Desa/Kelurahan Villages	Kelapa Sawit Oil Palm	Kelapa Coconut	Karet Rubber	Kopi Coffee
	(1)	(2)	(3)	(4)	(5)
001	Mattampawalie
002	Lili Riattang
003	Waekecece
004	Sengeng Palie
005	Tonronge
006	Tenri Pakkua
007	Pattuku Limpoe
008	Ujung Lamuru
009	Patangkai
	Lappariaja	-	948	-	1

Lanjutan Tabel / *Continued Table 3.2.2*

	Desa/Kelurahan Villages	Kakao Cocoa	Tebu Sugar Cane	The Tea	Tembakau Tobacco
	(1)	(6)	(7)	(8)	(9)
001	Mattampawalie
002	Lili Riattang
003	Waekecece
004	Sengeng Palie
005	Tonronge
006	Tenri Pakkua
007	Pattuku Limpoe
008	Ujung Lamuru
009	Patangkai
	Lappariaja	623	352	-	-

Sumber: Dinas Pertanian Kabupaten Bone
 Source: Agriculture Department of Bone Regency

4. PARIWISATA/ *TOURISM*

Tabel 4.1 Jumlah Hotel Berbintang dan Akomodasi Lainnya Menurut Desa/Kelurahan di Kecamatan Lappariaja, 2016 – 2019
Table *Number of Hotels and Other Accomodation by Villages in Lappariaja Subdistrict, 2016 – 2019*

	Desa/Kelurahan <i>Villages</i>	2016	2017	2018	2019
	(1)	(2)	(3)	(4)	(5)
001	Mattampawalie
002	Lili Riattang
003	Waekecce
004	Sengeng Palie
005	Tonronge
006	Tenri Pakkua
007	Pattuku Limpoe
008	Ujung Lamuru
009	Patangkai
	Lappariaja	1	1	1	1

Sumber: Badan Pusat Statistik Kabupaten Bone

Source: *BPS - Statistics of Bone Regency*



Sensus
Penduduk
2020

DATA

MENCERDASKAN BANGSA

<https://bonekab.bps.go.id>



BADAN PUSAT STATISTIK KABUPATEN BONE
JL. DR. WAHIDIN SUDIROHUSODO NO.4, WATAMPONE
TELP. : (0481) 21054 , FAX : (0481) 25220
HOMEPAGE : BONEKAB.BPS.GO.ID
EMAIL : BPS7311@BPS.GO.ID