



Katalog BPS 1102001.3376020

# KECAMATAN TEGAL TIMUR DALAM ANGKA 2017



BADAN PUSAT STATISTIK  
KOTA TEGAL



**KECAMATAN  
TEGAL TIMUR**  
DALAM ANGKA  
**2017**

# **Kecamatan Tegal Timur Dalam Angka 2017**

**ISSN:** -

**No. Publikasi :** 33760.1707

**Katalog :** 1102001.3376020

**Ukuran Buku :** 14,8 cm x 21 cm

**Jumlah Halaman :** viii + 64 halaman

**Naskah :**

KSK Tegal Timur

**Gambar Kover oleh :**

Badan Pusat Statistik Kota Tegal

**Diterbitkan oleh :**

© BPS Kota Tegal

**Dicetak oleh :**

CV. Romo

**Dilarang mengumumkan, mendistribusikan, mengomunikasikan, dan/atau menggandakan sebagian atau seluruh isi buku ini untuk tujuan komersial tanpa izin tertulis dari Badan Pusat Statistik**



## **KATA PENGANTAR**

Kecamatan Tegal Timur Dalam Angka 2017 merupakan publikasi tahunan yang diterbitkan oleh BPS Kota Tegal. Disadari bahwa publikasi ini belum sepenuhnya memenuhi harapan pihak pemakai data khususnya para perencana, namun diharapkan dapat membantu melengkapi penyusunan rencana pembangunan di Kota Tegal khususnya Kecamatan Tegal Timur.

Publikasi ini dapat terwujud berkat kerja sama dan bantuan dari berbagai pihak baik instansi pemerintah maupun swasta. Kepada semua pihak yang telah memberikan bantuan disampaikan penghargaan dan terima kasih yang sebesar-besarnya.

Walaupun publikasi ini telah disiapkan sebaik-baiknya, namun disadari masih ada kekurangan dan kesalahan yang terjadi. Untuk perbaikan publikasi ini, tanggapan dan saran yang bersifat konstruktif dari para pemakai sangat diharapkan.

Tegal, Desember 2017

**KSK Tegal Timur**

**Kota Tegal**

**Qomarudin, SE**

## DAFTAR ISI

	<b>Hal</b>
Kata Pengantar.....	iii
Daftar Isi.....	iv
Daftar Tabel.....	v
Daftar Gambar.....	vi
1 Geografi.....	1
2 Pemerintahan.....	9
2.1 Wilayah Administratif.....	11
2.2 Pegawai Negeri.....	12
3 Kependudukan.....	15
4 Sosial.....	33
4.1 Pendidikan.....	35
4.2 Kesehatan.....	37
4.3 Agama.....	40
4.4 Kemiskinan.....	47
5 Pertanian.....	49
5.1 Tanaman Pangan.....	51
5.2 Hortikultura.....	53
5.3 Peternakan.....	55
6 Perusahaan dan Pajak.....	59
6.1 Perusahaan.....	61
6.2 Pajak.....	63

## DAFTAR TABEL

	Hal
<b>1 GEOGRAFI.....</b>	<b>1</b>
1.1 Kondisi Geografis Dan Iklim.....	3
1.1.1 Luas Wilayah Menurut Kelurahan di Kecamatan Tegal Timur, 2016.....	4
1.1.2 Luas Penggunaan Lahan Tanah Menurut Kelurahan di Kecamatan Tegal Timur, 2016.....	6
1.1.3 Luas Penggunaan Lahan Sawah Menurut Kelurahan di Kecamatan Tegal Timur, 2016.....	7
1.1.4 Luas Penggunaan Lahan Bukan Sawah Menurut Kelurahan di Kecamatan Tegal Timur, 2016.....	8
<b>2 PEMERINTAHAN.....</b>	<b>9</b>
2.1.1 Jumlah Rukun Warga (RW) dan Rukun Tetangga (RT) Menurut Kelurahan di Kecamatan Tegal Timur, 2016.....	11
2.1.2 Jumlah PNS dan CPNS Menurut Kelurahan dan Jenis Kelamin di Kecamatan Tegal Timur, 2016.....	12
2.1.3 Jumlah Pegawai Negeri Sipil Menurut Kelurahan dan Jabatan di Kecamatan Tegal Timur, 2016.....	13
<b>3 KEPENDUDUKAN.....</b>	<b>15</b>
3.1.1 Jumlah Penduduk Menurut Jenis Kelamin dan Kelurahan di Kecamatan Tegal Timur, 2016.....	17
3.1.2 Jumlah Penduduk Menurut Kelompok Umur dan Jenis Kelamin di Kecamatan Tegal Timur, 2016.....	18
3.1.3 Banyaknya Penduduk Menurut Umur Tunggal dan Jenis Kelamin di Kecamatan Tegal Timur, 2016.....	20
3.1.4 Banyaknya Keluarga, Penduduk dan Rata-rata Anggota Keluarga Menurut Kelurahan di Kecamatan Tegal Timur, 2016.....	24
3.1.5 Luas Daerah, Jumlah Penduduk dan Kepadatan Menurut Kelurahan di Kecamatan Tegal Timur, 2016.....	25
3.1.6 Penduduk Usia 7 - 12 Tahun Menurut Jenis Kelamin dan Kelurahan di Kecamatan Tegal Timur, 2016.....	26

3.1.7	Penduduk Usia 13 - 15 Tahun Menurut Jenis Kelamin dan Kelurahan di Kecamatan Tegal Timur, 2016.....	27
3.1.8	Penduduk Usia 16 - 18 Tahun Menurut Jenis Kelamin dan Kelurahan di Kecamatan Tegal Timur, 2016.....	28
3.1.9	Mutasi Penduduk Kecamatan Tegal Timur Menurut Kelurahan dan Jenis Kelamin, 2016.....	29
3.1.10	Mutasi Penduduk Kecamatan Tegal Timur Menurut Kelurahan dan Jenis Kelamin, 2016.....	30
3.1.11	Angka Kelahiran Kasar (CBR) dan Kematian Kasar (CDR) Menurut Kelurahan di Kecamatan Tegal Timur, 2016.....	31
3.1.12	Perbandingan Anak Usia 0 - 4 Tahun Terhadap Wanita Umur 15 - 49 Tahun (CWR) dan Angka Fertilitas Kasar (GFR) Menurut Kelurahan di Kecamatan Tegal Timur, 2016.....	32
<b>4</b>	<b>SOSIAL.....</b>	<b>33</b>
4.1.1	Jumlah Sekolah, Murid, dan Guru di Kecamatan Tegal Timur Menurut Jenjang Pendidikan, 2016.....	35
4.2.1	Banyaknya Penderita Penyakit Tertentu Menurut Jenis Penyakit dan Kelurahan di Kecamatan Tegal Timur, 2016...	37
4.2.2	Hasil Imunisasi Menurut Jenis Imunisasi dan Kelurahan di Kecamatan Tegal Timur, 2016.....	38
4.3.1	Jumlah Penduduk Menurut Agama yang Dianut dan Kelurahan di Kecamatan Tegal Timur, 2016.....	40
4.3.2	Jumlah Tempat Peribadatan Menurut Kelurahan di Kecamatan Tegal Timur, 2016.....	41
4.3.3	Banyaknya Jemaah Haji Yang Diberangkatkan ke Tanah Suci Mekah Menurut Jenis Kelamin dan Kelurahan di Kecamatan Tegal Timur, 2016.....	42
4.3.4	Banyaknya Jemaah Haji yang Diberangkatkan Ke Tanah Suci Mekah Menurut Jenis Pekerjaan dan Kelurahan di Kecamatan Tegal Timur, 2016.....	43
4.3.5	Banyaknya Jemaah Haji yang Diberangkatkan Ke Tanah Suci Mekah Menurut Pendidikan dan Kelurahan di Kecamatan Tegal Timur, 2016.....	44

4.3.6	Jumlah Madrasah Diniyah Takmiliyah Awaliyah (MDTA), Santri dan Ustadz Menurut Kelurahan di Kecamatan Tegal Timur, 2016.....	45
4.3.7	Jumlah Taman Pendidikan Al Qur'an (TPQ), Santri dan Ustadz Menurut Kelurahan di Kecamatan Tegal Timur, 2016.....	46
4.4.1	Jumlah Keluarga Menurut Klasifikasi Keluarga dan Kelurahan di Kecamatan Tegal Timur, 2016.....	47
<b>5</b>	<b>PERTANIAN.....</b>	<b>49</b>
5.1.1	Luas Panen, Rata-Rata Produksi dan Produksi Padi Sawah Menurut Kelurahan di Kecamatan Tegal Timur, 2016.....	51
5.2.1	Jumlah Pohon Panen Tanaman Buah-buahan Menurut Jenis Buah dan Kelurahan di Kecamatan Tegal Timur (pohon), 2016.....	53
5.2.2	Produksi Buah-buahan Menurut Jenis Buah dan Kelurahan di Kecamatan Tegal Timur (kuintal), 2016.....	54
5.3.1	Populasi Ternak Menurut Jenis Ternak dan Kelurahan di Kecamatan Tegal Timur, 2016.....	55
5.3.2	Populasi Unggas Menurut Jenis Unggas dan Kelurahan di Kecamatan Tegal Timur, 2016.....	56
5.3.3	Pemotongan Ternak Menurut Jenis Ternak dan Kelurahan di Kecamatan Tegal Timur, 2016.....	57
5.3.4	Pemotongan Ternak Unggas Menurut Jenis Unggas dan Kelurahan di Kecamatan Tegal Timur, 2016.....	58
<b>6</b>	<b>PERUSAHAAN DAN PAJAK.....</b>	<b>59</b>
6.1.1	Perusahaan yang Memiliki Surat Izin Usaha Menurut Skala Perusahaan di Kecamatan Tegal Timur Tahun 2014-2016.....	61
6.1.2	Perusahaan yang Memiliki Surat Izin Usaha Menurut Bentuk Perusahaan di Kecamatan Tegal Timur, 2013-2016..	62
6.2.1	Realisasi Penerimaan Pajak Bumi dan Bangunan Menurut Kelurahan di Tegal Timur, 2014-2016.....	63
6.2.2	Jumlah Wajib Pajak, Target Pajak, dan Realisasi Pajak (PBB) di Tegal Timur, 2012-2016.....	64



## DAFTAR GAMBAR

1	Luas Wilayah Menurut Kelurahan di Kecamatan Tegal Timur (km <sup>2</sup> ).....	5
2	Piramida Penduduk Kecamatan Tegal Timur , 2016.....	19
3	Banyaknya Sekolah, Murid, Guru menurut Tingkat Pendidikan di Tegal Timur, 2016.....	36
4	Luas Panen dan Produksi Padi Sawah Kecamatan Tegal Timur , 2016.....	52

# 1. GEOGRAFI

<https://tegalkota.bps.go.id>



## **BAB I**

### **KONDISI GEOGRAFIS DAN IKLIM**

#### **1.1 Letak Geografis**

109° 08' - 109° 10' Bujur Timur  
06° 50' - 06° 53' Lintang Selatan

#### **1.2 Batas Administratif**

- 🏠 Sebelah utara berbatasan dengan Laut Jawa
- 🏠 Sebelah selatan dibatasi oleh Kabupaten Tegal
- 🏠 Sebelah barat berbatasan dengan Kec. Tegal Barat
- 🏠 Sebelah timur berbatasan dengan Kabupaten Tegal

#### **1.3 Topografi**

Dataran Rendah

#### **1.4 Struktur Tanah**

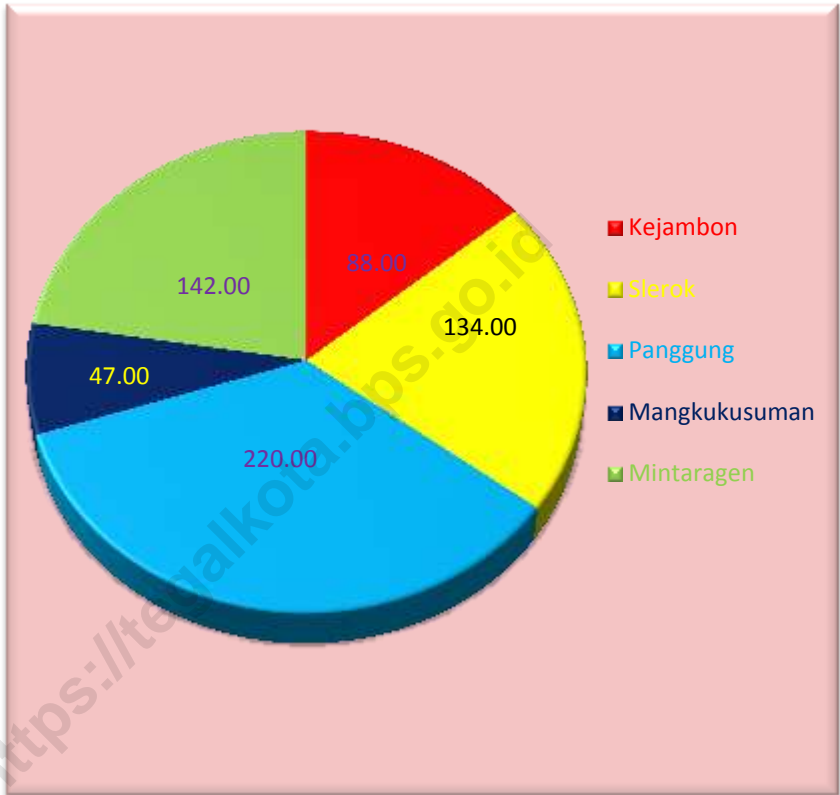
Tanah Pasir & Tanah Liat

**Tabel 1.1.1 Luas Wilayah Menurut Kelurahan di Kecamatan Tegal Timur, 2016**

<b>Kelurahan</b>	<b>Luas (km<sup>2</sup>)</b>	<b>Persentase</b>
(1)	(2)	(3)
1. Kejambon	88,00	13,94
2. Slerok	134,00	21,24
3. Panggung	220,00	34,87
4. Mangkukusuman	47,00	7,45
5. Mintaragen	142,00	22,50
<b>Kecamatan Tegal Timur</b>	<b>631,00</b>	<b>100,00</b>

Sumber : Dinas Kelautan dan Pertanian Kota Tegal

**Gambar 1** Luas Wilayah Menurut Kelurahan di Kecamatan Tegal Timur (km<sup>2</sup>), 2016



**Tabel 1.1.2 Luas Penggunaan Lahan Tanah Menurut Kelurahan di Kecamatan Tegal Timur, 2016**

	<b>Kelurahan</b>	<b>Lahan Sawah (Ha)</b>	<b>Bukan Lahan Sawah(Ha)</b>	<b>Jumlah (Ha)</b>
	(1)	(2)	(3)	(4)
1.	Kejambon	2,00	86,00	88,00
2.	Slerok	15,00	119,00	134,00
3.	Panggung	2,00	218,00	220,00
4.	Mangkukusuman	0,00	47,00	47,00
5.	Mintaragen	0,00	142,00	142,00
	<b>Kecamatan Tegal Timur</b>	<b>19,00</b>	<b>612,00</b>	<b>631,00</b>

Sumber : Dinas Kelautan dan Pertanian Kota Tegal

**Tabel 1.1.3 Luas Penggunaan Lahan Sawah Menurut Kelurahan di Kecamatan Tegal Timur, 2016**

Kelurahan	Pengairan Teknis	Pengairan $\frac{1}{2}$ Teknis	Pengairan Sederhana	Jumlah
(1)	(2)	(3)	(4)	(5)
1. Kejambon	2,00	-	-	2,00
2. Slerok	15,00	-	-	15,00
3. Panggung	2,00	-	-	2,00
4. Mangkukusuman	0,00	-	-	0,00
5. Mintaragen	0,00	-	-	0,00
<b>Kecamatan Tegal Timur</b>	<b>19,00</b>	<b>0,00</b>	<b>0,00</b>	<b>19,00</b>

Sumber : Dinas Kelautan dan Pertanian Kota Tegal



**Tabel 1.1.4 Luas Penggunaan Lahan Bukan Sawah Menurut Kelurahan di Kecamatan Tegal Timur, 2016**

	Kelurahan	Bangunan/ Pekarangan	Tegal an/ Kebun	Tambak	Lain- lain	Jumlah
	(1)	(2)	(3)	(4)	(5)	(6)
1.	Kejambon	70,99	0,00	0,00	15,01	86,00
2.	Slerok	105,58	0,00	0,00	18,42	124,00
3.	Panggung	90,12	20,42	38,34	69,12	218,00
4.	Mangkukusuman	43,30	0,00	0,00	3,70	47,00
5.	Mintaragen	104,21	8,78	4,00	25,01	142,00
<b>Kecamatan Tegal Timur</b>		<b>414,20</b>	<b>29,20</b>	<b>42,34</b>	<b>131,26</b>	<b>617,00</b>

Sumber : Dinas Kelautan dan Pertanian Kota Tegal

## **2. PEMERINTAHAN**

<https://tegalkota.bps.go.id>



**Tabel 2.1.1 Jumlah Rukun Warga (RW) dan Rukun Tetangga (RT) Menurut Kelurahan di Kecamatan Tegal Timur, 2016**

<b>Kelurahan</b>	<b>Rukun Warga (RW)</b>	<b>Rukun Tetangga (RT)</b>
(1)	(2)	(3)
1. Kejambon	6	44
2. Slerok	6	46
3. Panggung	14	140
4. Mangkukusuman	4	42
5. Mintaragen	11	94
<b>Kecamatan Tegal Timur</b>	<b>41</b>	<b>366</b>

Sumber : Tata Pemerintahan Kota Tegal

**Tabel 1.2.2 Jumlah PNS dan CPNS Menurut Kelurahan dan Jenis Kelamin di Kecamatan Tegal Timur, 2016**

Kelurahan/Kecamatan	Jenis Kelamin	
	Laki-laki	Perempuan
(1)	(2)	(3)
1. Kejambon	7	2
2. Slerok	5	4
3. Panggung	5	5
4. Mangkukusuman	4	3
5. Mintaragen	8	1
6. Tegal Timur	10	5
<b>Jumlah</b>	<b>39</b>	<b>20</b>

Sumber : Badan Kepegawaian Daerah Kota Tegal

**Tabel 1.2.3 Jumlah Pegawai Negeri Sipil menurut Kelurahan dan Jabatan di Kecamatan Tegal Timur, 2016**

Kelurahan/Kecamatan	Struktural	Fungsional	Jumlah
(1)	(2)	(3)	(4)
1. Kejambon	4	5	9
2. Slerok	4	5	9
3. Panggung	4	6	10
4. Mangkukusuman	4	3	7
5. Mintaragen	4	5	9
6. Tegal Timur	6	9	15
<b>Jumlah</b>	<b>26</b>	<b>33</b>	<b>59</b>

Sumber : Badan Kepegawaian Daerah Kota Tegal

<https://tegalkota.bps.go.id>

### **3. KEPENDUDUKAN**

<https://tegalkota.bps.go.id>





**Tabel 2.1.2 Jumlah Penduduk Menurut Jenis Kelamin dan Kelurahan di Kecamatan Tegal Timur, 2016**

Kelurahan	Penduduk		
	Laki-Laki	Perempuan	Jumlah
(1)	(2)	(3)	(4)
1. Kejambon	6.388	6.482	12.870
2. Slerok	8.756	8.669	17.425
3. Panggung	15.354	15.430	30.784
4. Mangkukusuman	2.570	2.721	5.291
5. Mintaragen	8.395	8.450	16.845
<b>Kecamatan Tegal Timur</b>	<b>41.463</b>	<b>41.752</b>	<b>83.215</b>

Sumber : Proyeksi Penduduk BPS Kota Tegal

**Tabel 2.1.3 Jumlah Penduduk Menurut Kelompok Umur dan Jenis Kelamin di Kecamatan Tegal Timur, 2016**

Kelompok Umur	Penduduk		Jumlah
	Laki-laki	Perempuan	
(1)	(2)	(3)	(4)
0 – 4	3.103	2.883	5.986
5 – 9	3.355	3.328	6.683
10 – 14	3.340	3.298	6.638
15 – 19	3.255	3.303	6.558
20 – 24	3.710	3.269	6.979
25 – 29	3.293	3.076	6.369
30 – 34	3.552	3.376	6.928
35 – 39	3.710	3.493	7.203
40 – 44	3.218	3.276	6.494
45 – 49	2.803	2.942	5.745
50 – 54	2.358	2.641	4.999
55 – 59	2.006	2.267	4.273
60 – 64	1.654	1.825	3.479
65 – 69	985	1.095	2.080
70 – 74	540	798	1.338
75+	581	882	1.463
<b>Kecamatan Tegal Timur</b>	<b>41.463</b>	<b>41.752</b>	<b>83.215</b>

Sumber : Proyeksi Penduduk BPS Kota Tegal

**Gambar 2 Piramida Penduduk Kecamatan Tegal Timur, 2016**



**Tabel 2.1.4 Banyaknya Penduduk Menurut Umur Tunggal dan Jenis Kelamin di Kecamatan Tegal Timur, 2016**

Umur	Penduduk		Jumlah
	Laki-laki	Perempuan	
(1)	(2)	(3)	(4)
0	363	373	736
1	670	580	1.250
2	661	623	1.284
3	637	613	1.250
4	662	602	1.264
5	636	685	1.321
6	715	634	1.349
7	640	613	1.253
8	714	710	1.424
9	656	666	1.322
10	681	676	1.357
11	629	612	1.241
12	715	710	1.425
13	653	691	1.344
14	687	614	1.301
15	570	664	1.234
16	688	690	1.378
17	714	690	1.404
18	632	617	1.249
19	626	647	1.273

Umur	Jenis Kelamin		Jumlah
	Laki-Laki	Perempuan	
(1)	(2)	(3)	(4)
20	738	656	1.394
21	723	663	1.386
22	763	669	1.432
23	746	620	1.366
24	715	651	1.366
25	674	644	1.318
26	686	630	1.316
27	677	624	1.301
28	622	599	1.221
29	671	591	1.262
30	648	614	1.262
31	643	647	1.290
32	709	634	1.343
33	706	727	1.433
34	809	737	1.546
35	769	739	1.508
36	775	707	1.482
37	786	741	1.527
38	706	653	1.359
39	676	660	1.336
40	728	680	1.408
41	675	676	1.351
42	607	686	1.293
43	602	605	1.207
44	630	645	1.275

Umur	Jenis Kelamin		Jumlah
	Laki-laki	Perempuan	
(1)	(2)	(3)	(4)
45	566	579	1.145
46	583	617	1.200
47	597	643	1.240
48	546	581	1.127
49	555	545	1.100
50	453	503	956
51	537	619	1.156
52	432	493	925
53	495	535	1.030
54	429	486	915
55	404	457	861
56	418	490	908
57	411	486	897
58	409	441	850
59	376	433	809
60	353	417	770
61	331	396	727
62	335	343	678
63	357	342	699
64	290	323	613

Umur	Jenis Kelamin		Jumlah
	Laki-laki	Perempuan	
(1)	(2)	(3)	(4)
65	244	246	490
66	230	286	519
67	197	204	401
68	178	214	392
69	160	159	319
70	120	173	293
71	134	225	359
72	77	134	211
73	103	134	237
74	109	141	250
75+	601	899	1.500
<b>Kecamatan Tegal Timur</b>	<b>41.463</b>	<b>41.752</b>	<b>83.215</b>

Sumber : Proyeksi Penduduk BPS Kota Tegal



**Tabel 2.1.5 Banyaknya Keluarga, Penduduk dan Rata-rata Anggota Keluarga Menurut Kelurahan di Kecamatan Tegal Timur, 2016**

	<b>Kelurahan</b>	<b>Jumlah Keluarga</b>	<b>Penduduk</b>	<b>Rata-rata Anggota Keluarga</b>
	(1)	(2)	(3)	(4)
1.	Kejambon	3.950	12.870	3,26
2.	Slerok	5.270	17.425	3,31
3.	Panggung	9.380	30.784	3,28
4.	Mangkukusuman	1.718	5.291	3,08
5.	Mintaragen	5.183	16.845	3,25
	<b>Kecamatan Tegal Timur</b>	<b>25.501</b>	<b>83.215</b>	<b>3,26</b>

Sumber : BPS Kota Tegal dan Disdukcapil Kota Tegal

**Tabel 2.1.6 Luas Daerah, Jumlah Penduduk dan Kepadatan Menurut Kelurahan di Kecamatan Tegal Timur, 2016**

Kelurahan	Luas Daerah (km <sup>2</sup> )	Penduduk	Kepadatan Penduduk per km <sup>2</sup>
(1)	(2)	(3)	(4)
1. Kejambon	0,86	12.870	14.965
2. Slerok	1,39	17.425	12.536
3. Panggung	2,23	30.784	13.804
4. Mangkukusuman	0,47	5.291	11.257
5. Mintaragen	1,41	16.845	11.947
<b>Kecamatan Tegal Timur</b>	<b>6,36</b>	<b>83.215</b>	<b>13.084</b>

Sumber : Proyeksi Penduduk BPS Kota Tegal

**Tabel 2.1.7 Penduduk Usia 7 - 12 Tahun Menurut Jenis Kelamin dan Kelurahan di Kecamatan Tegal Timur, 2016**

	<b>Kelurahan</b>	<b>Laki-laki</b>	<b>Perempuan</b>	<b>Jumlah</b>
	(1)	(2)	(3)	(4)
1.	Kejambon	595	570	1.165
2.	Slerok	872	898	1.770
3.	Panggung	1.509	1.507	3.016
4.	Mangkukusuman	246	242	488
5.	Mintaragen	824	776	1.600
	<b>Kecamatan Tegal Timur</b>	<b>4.046</b>	<b>3.993</b>	<b>8.039</b>

Sumber : Proyeksi Penduduk BPS Kota Tegal

**Tabel 2.1.8 Penduduk Usia 13 - 15 Tahun Menurut Jenis Kelamin dan Kelurahan di Kecamatan Tegal Timur, 2016**

Kelurahan	Laki-laki	Perempuan	Jumlah
(1)	(2)	(3)	(4)
1. Kejambon	281	296	577
2. Slerok	401	419	820
3. Panggung	726	717	1.443
4. Mangkukusuman	115	119	234
5. Mintaragen	389	399	788
<b>Kecamatan Tegal Timur</b>	<b>1.912</b>	<b>1.950</b>	<b>3.862</b>

Sumber : Proyeksi Penduduk BPS Kota Tegal

**Tabel 2.1.9 Penduduk Usia 16 - 18 Tahun Menurut Jenis Kelamin dan Kelurahan di Kecamatan Tegal Timur, 2016**

	Kelurahan	Laki-laki	Perempuan	Jumlah
	(1)	(2)	(3)	(4)
1.	Kejambon	270	330	600
2.	Slerok	463	420	883
3.	Panggung	759	732	1.491
4.	Mangkukusuman	141	129	270
5.	Mintaragen	398	398	796
	<b>Kecamatan Tegal Timur</b>	<b>2.031</b>	<b>2.009</b>	<b>4.040</b>

Sumber : Proyeksi Penduduk BPS Kota Tegal

**Tabel 2.1.10 Mutasi Penduduk Kecamatan Tegal Timur Menurut Kelurahan dan Jenis Kelamin, 2016**

Kelurahan	Kelahiran			Kematian		
	Laki-laki	Perempuan	Jml	Laki-laki	Perempuan	Jml
(1)	(2)	(3)	(4)	(5)	(6)	(7)
1. Kejambon	97	94	191	30	24	54
2. Slerok	136	131	267	23	20	43
3. Panggung	220	225	445	59	47	106
4. Mangkukusuman	43	32	75	16	18	34
5. Mintaragen	150	120	270	40	40	80
<b>Kecamatan Tegal Timur</b>	<b>646</b>	<b>602</b>	<b>1.248</b>	<b>168</b>	<b>149</b>	<b>317</b>

Sumber : BPS Kota Tegal dan Disdukcapil Kota Tegal

**Tabel 2.1.11 Mutasi Penduduk Kecamatan Tegal Timur Menurut Kelurahan dan Jenis Kelamin, 2016**

Kelurahan	Datang			Pindah		
	Laki-laki	Perempuan	Jml	Laki-laki	Perempuan	Jml
(1)	(8)	(9)	(10)	(11)	(12)	(13)
1. Kejambon	68	46	114	144	108	252
2. Slerok	87	79	166	165	131	296
3. Panggung	91	70	161	313	307	620
4. Mangkukusuman	24	26	50	51	55	106
5. Mintaragen	65	53	118	162	158	320
<b>Kecamatan Tegal Timur</b>	<b>335</b>	<b>274</b>	<b>609</b>	<b>835</b>	<b>759</b>	<b>1.594</b>

Sumber : BPS Kota Tegal dan Disdukcapil Kota Tegal

**Tabel 2.2.2 Angka Kelahiran Kasar (CBR) dan Kematian Kasar (CDR) Menurut Kelurahan di Kecamatan Tegal Timur, 2016**

Kelurahan	Kelahiran	Kematian	CBR	CDR
(1)	(2)	(3)	(4)	(5)
1. Kejambon	191	54	14,84	4,20
2. Slerok	267	43	15,32	2,47
3. Panggung	445	106	14,46	3,44
4. Mangkukusuman	75	34	14,18	6,43
5. Mintaragen	270	80	16,03	4,75
<b>Kecamatan Tegal Timur</b>	<b>1.248</b>	<b>317</b>	<b>15,00</b>	<b>3,81</b>

Sumber : BPS Kota Tegal dan Disdukcapil Kota Tegal



**Tabel 2.2.3 Perbandingan Anak Usia 0 - 4 Tahun Terhadap Wanita Umur 15 - 49 Tahun (CWR) dan Angka Fertilitas Kasar (GFR) Menurut Kelurahan di Kecamatan Tegal Timur, 2016**

Kelurahan	Anak Usia 0 - 4 Tahun	Wanita Usia 15 - 49 Tahun	CWR	GFR
(1)	(2)	(3)	(4)	(5)
1. Kejambon	920	3.622	254,00	52,73
2. Slerok	1.286	4.859	264,66	54,95
3. Panggung	2.227	8.388	265,50	53,05
4. Mangkukusuman	329	1.414	232,67	53,04
5. Mintaragen	1.224	4.452	274,93	60,65
<b>Kecamatan Tegal Timur</b>	<b>5.986</b>	<b>22.735</b>	<b>263,29</b>	<b>54,89</b>

Sumber : Proyeksi Penduduk BPS Kota Tegal

## **4. SOSIAL**

<https://tegalkota.bps.go.id>

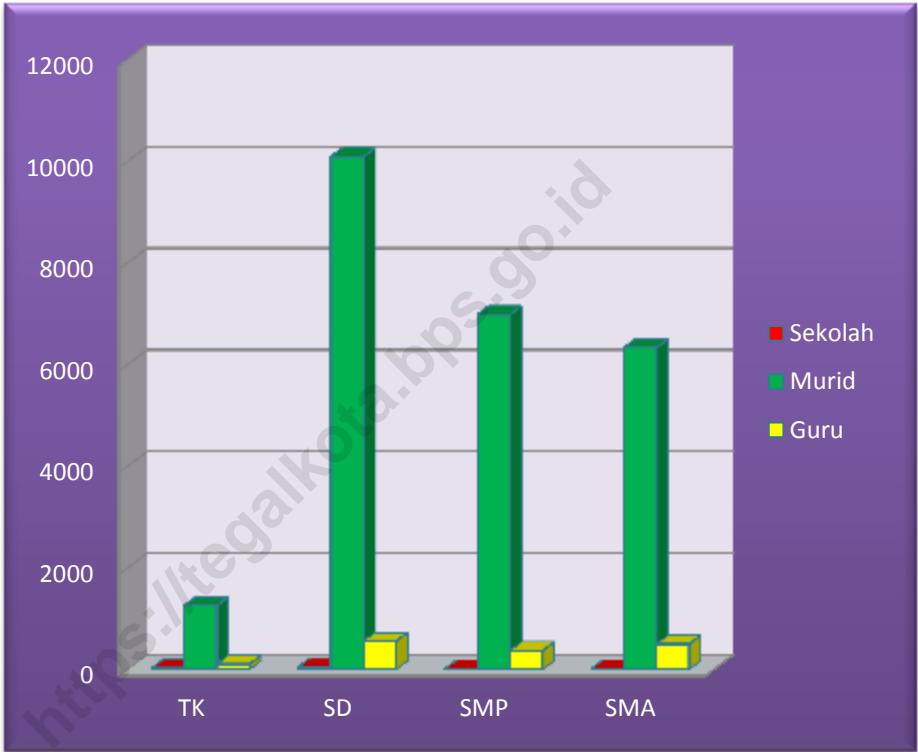


**Tabel 3.1.1 Jumlah Sekolah, Murid, dan Guru di Kecamatan Tegal Timur Menurut Jenjang Pendidikan, 2016**

Jenjang		Sekolah	Murid	Guru	
(1)	(2)	(3)	(4)	(5)	
1.	TK	Negeri dan Swasta	27	1.258	106
2.	SD	Negeri	45	8.271	444
		Swasta	5	1.486	101
3.	MI	Negeri	-	-	-
		Swasta	1	335	13
4.	SMP	Negeri	10	6.237	321
		Swasta	2	746	50
5.	SMA	Negeri	3	2.542	152
		Swasta	2	271	36
6.	SMK	Negeri	2	1.500	96
		Swasta	7	3.507	218

Sumber : UPTD Pendidikan Kecamatan Tegal Timur Keadaan Akhir tahun 2016  
Kecamatan Tegal Timur Dalam Angka 2017

Gambar 3 Banyaknya Sekolah, Murid, Guru menurut Tingkat Pendidikan di Tegal Timur, 2016



**Tabel 4.2.1 Banyaknya Penderita Penyakit Tertentu Menurut Jenis Penyakit dan Kelurahan di Kecamatan Tegal Timur, 2016**

	<b>Kelurahan</b>	<b>Diare</b>	<b>Demam Berdarah</b>	<b>HIV</b>	<b>AIDS</b>
	(1)	(2)	(3)	(4)	(5)
1.	Kejambon	74	3	1	1
2.	Slerok	122	11	1	2
3.	Panggung	1.460	19	2	0
4.	Mangkukusuman	144	2	2	0
5.	Mintaragen	745	6	1	0
<b>Kecamatan Tegal Timur</b>		<b>2.545</b>	<b>41</b>	<b>7</b>	<b>3</b>

Sumber : Dinas Kesehatan Kota Tegal

**Tabel 4.2.2 Hasil Imunisasi Menurut Jenis Imunisasi dan Kelurahan di Kecamatan Tegal Timur, 2016**

Kelurahan	BCG	DPT Hb1	DPT Hb2	DPT Hb3	POL 1
(1)	(2)	(3)	(4)	(5)	(6)
1. Kejambon					
2. Slerok					
3. Panggung					
4. Mangkukusuman					
5. Mintaragen					
<b>Kecamatan Tegal Timur</b>	<b>1.173</b>	<b>1.152</b>	<b>1.168</b>	<b>1.179</b>	<b>1.181</b>

Sumber : Dinas Kesehatan Kota Tegal

**Tabel 4.2.2 Lanjutan**

<b>Kelurahan</b>	<b>POL 2</b>	<b>POL 3</b>	<b>POL 4</b>	<b>Campak</b>
(1)	(7)	(8)	(9)	(10)
1. Kejambon				
2. Slerok				
3. Panggung				
4. Mangkukusuman				
5. Mintaragen				
<b>Kecamatan Tegal Timur</b>	<b>1.169</b>	<b>1.163</b>	<b>1.141</b>	<b>1.124</b>

Sumber : Dinas Kesehatan Kota Tegal



**Tabel 4.3.1 Jumlah Penduduk Menurut Agama yang Dianut dan Kelurahan di Kecamatan Tegal Timur, 2016**

Kelurahan	Islam	Protestan	Katolik	Hindu	Budha	Lainnya
(1)	(2)	(3)	(4)	(5)	(6)	(7)
1. Kejambon	12.744	72	41	1	6	6
2. Slerok	17.335	54	27	4	5	0
3. Panggung	29.548	783	316	16	89	32
4. Mangku kusuman	4.702	205	231	2	133	18
5. Mintaragen	14.685	1.124	597	8	350	137
<b>Kecamatan Tegal Timur</b>	<b>79.014</b>	<b>2.238</b>	<b>1.212</b>	<b>31</b>	<b>583</b>	<b>128</b>

Sumber : Kementerian Agama Kota Tegal

**Tabel 4.3.2 Jumlah Tempat Peribadatan Menurut Kelurahan di Kecamatan Tegal Timur, 2016**

Kelurahan	Masjid	Mushola	Gereja Protestan	Gereja Katholik	Pura	Vihara
(1)	(2)	(3)	(4)	(5)	(6)	(7)
1. Kejambon	10	21	0	0	0	0
2. Slerok	11	19	0	0	0	0
3. Panggung	21	28	0	0	1	2
4. Mangkukusuman	2	8	0	0	0	0
5. Mintaragen	11	14	0	0	0	0
<b>Kecamatan Tegal Timur</b>	<b>55</b>	<b>90</b>	<b>0</b>	<b>0</b>	<b>1</b>	<b>2</b>

Sumber : Kementerian Agama Kota Tegal

**Tabel 4.3.3 Banyaknya Jemaah Haji Yang Diberangkatkan ke Tanah Suci Mekah Menurut Jenis Kelamin dan Kelurahan di Kecamatan Tegal Timur, 2016**

	Kelurahan	Jenis Kelamin		Jumlah
		Laki-laki	Perempuan	
	(1)	(2)	(3)	(4)
1.	Kejambon	10	10	20
2.	Slerok	6	7	13
3.	Panggung	8	9	17
4.	Mangkukusuman	4	4	8
5.	Mintaragen	2	5	7
<b>Kecamatan Tegal Timur</b>		<b>30</b>	<b>35</b>	<b>65</b>

Sumber : Kementerian Agama Kota Tegal

**Tabel 4.3.4 Banyaknya Jemaah Haji yang Diberangkatkan Ke Tanah Suci Mekah Menurut Jenis Pekerjaan dan Kelurahan di Kecamatan Tegal Timur, 2016**

Kelurahan	PNS	TNI	Pedagang	Petani Swasta	Ibu Rmt	Mahasiswa/ BUMN Pelajar	Pensiunan	Jumlah		
(1)	(2)	(3)	(4)	(5)	(6)	(7)	(8)	(9)	(10)	(11)
1. Kejambon	9	2	2	0	2	2	2	1	0	20
2. Slerok	2	3	1	1	2	2	0	2	0	13
3. Panggung	4	1	2	1	5	2	0	2	0	17
4. Mangkuku suman	1	1	1	0	0	3	0	1	1	8
5. Mintara gen	1	0	1	0	1	3	0	1	0	7
<b>Kecamatan Tegal Timur</b>	<b>17</b>	<b>7</b>	<b>7</b>	<b>2</b>	<b>10</b>	<b>12</b>	<b>2</b>	<b>7</b>	<b>1</b>	<b>65</b>

Sumber : Kementerian Agama Kota Tegal

**Tabel 4.3.5 Banyaknya Jemaah Haji yang Diberangkatkan Ke Tanah Suci Mekah Menurut Pendidikan dan Kelurahan di Kecamatan Tegal Timur, 2016**

Kelurahan	SD	SMP	SMU	D1/D2 D3	S1	S2	S3	Lain nya	Jumlah
(1)	(2)	(3)	(4)	(5)	(6)	(7)	(8)	(9)	(10)
1. Kejambon	0	1	8	4	7	0	0	0	20
2. Slerok	5	1	4	0	2	1	0	0	13
3. Panggung	6	2	4	1	3	1	0	0	17
4. Mangkukusuman	2	1	2	1	2	0	0	0	8
5. Mintaragen	1	1	1	1	2	1	0	0	7
<b>Kecamatan Tegal Timur</b>	<b>14</b>	<b>6</b>	<b>19</b>	<b>7</b>	<b>16</b>	<b>3</b>	<b>0</b>	<b>0</b>	<b>65</b>

Sumber : Kementerian Agama Kota Tegal

**Tabel 4.3.6 Jumlah Madrasah Diniyah Takmiliyah Awaliyah (MDTA), Santri dan Ustadz Menurut Kelurahan di Kecamatan Tegal Timur, 2016**

Kelurahan	MDTA	Santri		Ustadz	
		Laki-laki	Perempuan	Laki-laki	Perempuan
(1)	(2)	(3)	(4)	(5)	(6)
1. Kejambon	6	239	263	28	15
2. Slerok	3	188	225	8	13
3. Panggung	6	215	239	11	19
4. Mangkukusuman	1	40	56	3	4
5. Mintaragen	2	37	66	5	6
<b>Kecamatan Tegal Timur</b>	<b>18</b>	<b>719</b>	<b>849</b>	<b>55</b>	<b>57</b>

Sumber : Kementerian Agama Kota Tegal

**Tabel 4.3.7 Jumlah Taman Pendidikan Al Qur'an (TPQ), Santri dan Ustadz Menurut Kelurahan di Kecamatan Tegal Timur, 2016**

Kelurahan	TPQ	Santri		Ustadz	
		Laki-laki	Perempuan	Laki-laki	Perempuan
(1)	(2)	(3)	(4)	(5)	(6)
1. Kejambon	4	208	200	3	22
2. Slerok	11	562	683	19	50
3. Panggung	19	1.279	1.303	27	91
4. Mangkukusuman	4	66	70	3	10
5. Mintaragen	4	178	249	5	17
<b>Kecamatan Tegal Timur</b>	<b>42</b>	<b>2.293</b>	<b>2.505</b>	<b>57</b>	<b>190</b>

Sumber : Kementerian Agama Kota Tegal

**Tabel 4.4.1 Jumlah Keluarga Menurut Klasifikasi Keluarga dan Kelurahan di Kecamatan Tegal Timur, 2016**

Kelurahan	Pra Sejahtera	Keluarga Sejahtera				Jumlah
		I	II	III	III+	
(1)	(2)	(3)	(4)	(5)	(6)	(7)
1. Kejambon	141	521	1.366	1.183	221	3.432
2. Slerok	143	979	1.804	1.207	152	4.285
3. Panggung	616	1.729	2.558	2.747	475	8.125
4. Mangkukusuman	68	309	499	498	91	1.465
5. Mintaragen	559	1.232	1.576	975	161	4.503
<b>Kecamatan Tegal Timur</b>	<b>1.527</b>	<b>4.770</b>	<b>7.803</b>	<b>6.610</b>	<b>1.100</b>	<b>21.810</b>

Sumber : Badan Pemberdayaan Masyarakat, Perempuan dan KB Kota Tegal



<https://tegalkota.bps.go.id>

## **5. PERTANIAN**

<https://tegalkota.bps.go.id>



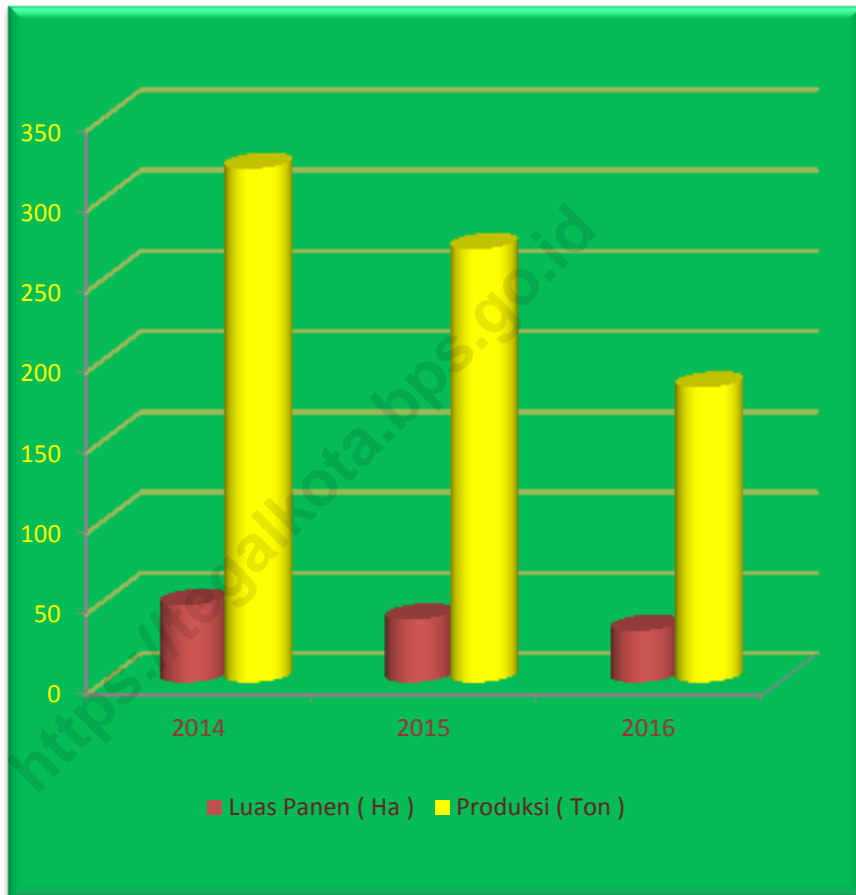
**Tabel 5.1.1 Luas Panen, Rata-Rata Produksi dan Produksi Padi Sawah Menurut Kelurahan di Kecamatan Tegal Timur, 2016**

Kelurahan	Luas Panen (ha)	Rata-Rata Produksi (ku/ha)	Produksi (ton)
(1)	(2)	(3)	(4)
1. Kejambon	4		
2. Slerok	26		
3. Panggung	2		
4. Mangkukusuman	-		
5. Mintaragen	-		
<b>Kecamatan Tegal Timur</b>	<b>32</b>	<b>57,35</b>	<b>183</b>

Sumber : Dinas Kelautan dan Pertanian Kota Tegal

**Gambar 4 Luas Panen dan Produksi Padi Sawah**

**Kecamatan Tegal Timur , 2016**



**Tabel 2.2.1 Jumlah Pohon Panen Tanaman Buah-buahan Menurut Jenis Buah dan Kelurahan di Kecamatan Tegal Timur (pohon), 2016**

Kelurahan	Mangga	Belimbing	Pepaya	Pisang	Jambu Biji	Jambu Air
(1)	(2)	(3)	(4)	(5)	(6)	(7)
1. Kejambon						
2. Slerok						
3. Panggung						
4. Mangku kusuman						
5. Mintaragen						
<b>Kecamatan Tegal Timur</b>	<b>2.063</b>	<b>260</b>	<b>143</b>	<b>2.688</b>	<b>154</b>	<b>65</b>

Sumber : Dinas Kelautan dan Pertanian Kota Tegal

**Tabel 2.2.2 Produksi Buah-buahan Menurut Jenis Buah dan Kelurahan di Kecamatan Tegal Timur (kuintal), 2016**

Kelurahan	Mangga	Belimbing	Pepaya	Pisang	Jambu Biji	Jambu Air
(1)	(2)	(3)	(4)	(5)	(6)	(7)
1. Kejambon						
2. Slerok						
3. Panggung						
4. Mangku kusuman						
5. Mintaragen						
<b>Kecamatan Tegal Timur</b>	<b>1.032</b>	<b>18,00</b>	<b>15</b>	<b>149</b>	<b>12,00</b>	<b>6,00</b>

Sumber : Dinas Kelautan dan Pertanian Kota Tegal

**Tabel 5.3.1 Populasi Ternak Menurut Jenis Ternak dan Kelurahan di Kecamatan Tegal Timur, 2016**

	Kelurahan	Sapi Potong	Kerbau	Kambing	Domba
	(1)	(2)	(3)	(4)	(5)
1.	Kejambon	0	0	76	98
2.	Slerok	0	0	294	254
3.	Panggung	5	0	259	475
4.	Mangkukusuman	0	0	0	0
5.	Mintaragen	0	0	150	125
<b>Kecamatan Tegal Timur</b>		<b>5</b>	<b>0</b>	<b>779</b>	<b>952</b>

Sumber : Dinas Kelautan dan Pertanian Kota Tegal



**Tabel 5.3.2 Populasi Unggas Menurut Jenis Unggas dan Kelurahan di Kecamatan Tegal Timur, 2016**

Kelurahan	Ayam Buras	Ayam Pedaging	Itik	Puyuh
(1)	(2)	(3)	(4)	(5)
1. Kejambon	1.328	0	0	0
2. Slerok	902	0	0	1.500
3. Panggung	2.398	0	0	0
4. Mangkukusuman	425	0	0	0
5. Mintaragen	2.198	0	0	0
<b>Kecamatan Tegal Timur</b>	<b>7.251</b>	<b>0</b>	<b>0</b>	<b>1.500</b>

Sumber : Dinas Kelautan dan Pertanian Kota Tegal

**Tabel 5.3.3 Pemotongan Ternak Menurut Jenis Ternak dan Kelurahan di Kecamatan Tegal Timur, 2016**

Kelurahan	Sapi Potong	Kerbau	Kambing	Domba
(1)	(2)	(3)	(4)	(5)
1. Kejambon	38	0	872	1.174
2. Slerok	16	0	699	388
3. Panggung	77	0	472	887
4. Mangkukusuman	120	0	565	348
5. Mintaragen	14	0	403	565
<b>Kecamatan Tegal Timur</b>	<b>265</b>	<b>0</b>	<b>3.011</b>	<b>3.362</b>

Sumber : Dinas Kelautan dan Pertanian Kota Tegal

**Tabel 5.3.4 Pemotongan Ternak Unggas Menurut Jenis Unggas dan Kelurahan di Kecamatan Tegal Timur, 2016**

Kelurahan	Ayam Buras	Ayam Pedaging	Itik
(1)	(2)	(3)	(4)
1. Kejambon	23.671	2.015	0
2. Slerok	12.125	1.984	0
3. Panggung	22.192	2.499	0
4. Mangkukusuman	0	742	0
5. Mintaragen	115.851	15.908	2.909
<b>Kecamatan Tegal Timur</b>	<b>173.839</b>	<b>23.148</b>	<b>2.909</b>

Sumber : Dinas Kelautan dan Pertanian Kota Tegal

# **6. PERDAGANGAN DAN KEUANGAN**

<https://tegalkota.bps.go.id>



**Tabel 6.1.1 Perusahaan yang Memiliki Surat Izin Usaha Menurut Skala  
Perusahaan di Kecamatan Tegal Timur , 2014 - 2016**

Skala Usaha	2014	2015	2016
(1)	(2)	(3)	(4)
1. Besar	0	0	1
2. Kecil	9	6	73
3. Menengah	65	54	9
4. Mikro	57	51	273
<b>Kecamatan Tegal Timur</b>	<b>131</b>	<b>111</b>	<b>356</b>

Sumber : Badan Pelayanan Perizinan Terpadu (BP2T) Kota Tegal

**Tabel 6.1.2 Perusahaan yang Memiliki Surat Izin Usaha Menurut Bentuk Perusahaan di Kecamatan Tegal Timur, 2014 - 2016**

Bentuk Perusahaan	2014	2015	2016
(1)	(2)	(3)	(4)
1. PT	17	12	13
2. CV	30	22	35
3. Firma	0	0	0
4. PO	1	2	1
5. Koperasi	83	75	307
6. Lainnya	0	0	0
<b>Kecamatan Tegal Timur</b>	<b>131</b>	<b>111</b>	<b>356</b>

Sumber : Badan Pelayanan Perizinan Terpadu (BP2T) Kota Tegal

**Tabel 6.2.1 Realisasi Penerimaan Pajak Bumi dan Bangunan Menurut Kelurahan di Tegal Timur, 2014 - 2016**

<b>Kelurahan</b>	<b>2014</b>	<b>2015</b>	<b>2016</b>
(1)	(2)	(3)	(4)
1. Kejambon	243.748	273.004	311.162
2. Slerok	589.475	600.226	570.953
3. Panggung	578.756	558.357	595.457
4. Mangkukusuman	538.635	521.981	556.946
5. Mintaragen	1.322.139	1.326.736	1.407.668
<b>Kecamatan Tegal Timur</b>	<b>3.272.753</b>	<b>3.280.304</b>	<b>3.442.207</b>

Sumber : DPPKAD Kota Tegal



**Tabel 6.2.2 Jumlah Wajib Pajak, Target Pajak, dan Realisasi Pajak (PBB) di Tegal Timur, 2012 - 2016**

Tahun	Wajib Pajak	Target Pajak	Realisasi Pajak
(1)	(2)	(3)	(4)
2012	19.340	2.336.626.083	2.846.103.412
2013	15.227	3.031.962.136	3.112.193.009
2014	19.225	3.048.765.367	3.272.752.884
2015	15.359		3.280.303.910
2016	19.514	3.723.437.014	3.442.206.552

Sumber : DPPKAD Kota Tegal

# DATA

**MENCERDASKAN BANGSA**

<https://tegalkota.bps.go.id>



**BADAN PUSAT STATISTIK  
KOTA TEGAL**

Jl. Nakula No. 36A Tegal 52124  
Telp/Fax : (0283) 351593  
E-mail : [bps3376@bps.go.id](mailto:bps3376@bps.go.id)  
Website : [tegalkota.bps.go.id](http://tegalkota.bps.go.id)