

Angrove Sungai Tohor

# KECAMATAN TEBING TINGGI TIMUR DALAM ANGKA

# 2021



*Badan Pusat Statistik  
Kabupaten Kepulauan Meranti*

Angrove Sungai Tohor

---

# KECAMATAN TEBING TINGGI TIMUR DALAM ANGKA

# 2021

---

# **Kecamatan Tebing Tinggi Timur Dalam Angka 2021**

**ISBN** : 978-602-5472-48-0

**No. Publikasi** : 14100.2109

**Katalog BPS** : 1102001.1410021

**Ukuran Buku** : 14,8 cm x 21 cm

**Jumlah Halaman** : xvi + 65 halaman/*pages*

**Naskah** :

BPS Kabupaten Kepulauan Meranti

**Penyunting** :

BPS Kabupaten Kepulauan Meranti

**Gambar Kulit Oleh** :

BPS Kabupaten Kepulauan Meranti

**Ilustrasi Cover** :

Hutan Mangrove Sungai Tohor Kecamatan Tebing Tinggi Timur

**Diterbitkan Oleh** :

©BPS Kabupaten Kepulauan Meranti

**Dicetak Oleh** :

BPS KABUPATEN KEPULAUAN MERANTI

**Dilarang mengumumkan, mendistribusikan, mengomunikasikan, dan/atau menggandakan sebagian atau seluruh isi buku untuk tujuan komersial tanpa izin tertulis dari Badan Pusat Statistik**

# PETA WILAYAH KECAMATAN TEBING TINGGI TIMUR





**KEPALA BPS KABUPATEN KEPULAUAN MERANTI**



**ARI SETIADI GUNAWAN**






## KATA PENGANTAR

Puji Syukur dipanjatkan kepada Tuhan Yang Maha Esa karena atas karunia dan rahmatNya, publikasi **“KECAMATAN TEBING TINGGI TIMUR DALAM ANGKA 2021”** dapat terwujud. Publikasi ini memberikan informasi secara rinci tentang keadaan statistik sektoral yang banyak diperlukan oleh perencana dan pengambil keputusan dalam merumuskan kebijaksanaan pada bidang masing-masing. Dalam usaha memenuhi permintaan konsumen atau Stakeholder akan data maka perlu bagi kami untuk terus melakukan perbaikan dan penambahan data secara kontinu, secara bertahap BPS Kabupaten Kepulauan Meranti berusaha untuk meningkatkan kualitas data maupun ketepatan waktu penyajian data, baik dari data instansi-instansi pemerintah maupun swasta. Mudah-mudahan segala harapan dan niat baik itu segera terwujud.

Publikasi ini dapat diterbitkan berkat kerjasama dan partisipasi berbagai pihak. Kepada semua pihak yang telah mendukung publikasi ini, diucapkan terima kasih yang sebesar-besarnya. Diharapkan saran dan kritik yang membangun untuk publikasi di masa yang akan datang, seperti kata pepatah ‘ Tak ada gading yang tak retak’.

Selatpanjang, September 2021  
KEPALA BADAN PUSAT STATISTIK  
KABUPATEN KEPULAUAN MERANTI



Ari Setiadi Gunawan





## DAFTAR ISI

	Halaman
KATA PENGANTAR .....	vii
DAFTAR ISI .....	ix
DAFTAR TABEL .....	xi
PENJELASAN UMUM .....	xv
1 GEOGRAFI DAN IKLIM .....	1
2 PEMERINTAHAN .....	9
3 KEPENDUDUKAN DAN KETENAGAKERJAAN .....	17
4 SOSIAL .....	23
5 PERTANIAN .....	43
6 PERDAGANGAN .....	49
7 HOTEL, PARIWISATA, TRANSPORTASI, DAN KOMUNIKASI .....	53
8 KEUANGAN DAERAH DAN HARGA .....	59
9 PERTAMBANGAN DAN ENERGI .....	63



## DAFTAR TABEL

	Hal.
<b>1 GEOGRAFI DAN IKLIM</b>	
1.1 Luas Wilayah menurut Desa/Kelurahan di Kecamatan Tebing Tinggi Timur, 2020 .....	3
1.2 Tinggi Wilayah di Atas Permukaan Laut menurut Desa/Kelurahan di Kecamatan Tebing Tinggi Timur, 2020 .....	4
1.3 Jumlah Sungai yang Melintasi Desa dan Keberadaan Lokasi Pemukiman di Tepi Sungai menurut Desa/Kelurahan di Kecamatan Tebing Tinggi Timur, 2020 .....	5
1.4 Jarak Kantor Desa/Kelurahan dengan Kantor Pemerintahan di Atasnya (km) menurut Desa/Kelurahan di Kecamatan Tebing Tinggi Timur, 2020 .....	6
1.5 Banyaknya Embung Desa Menurut Desa/Kelurahan di Kecamatan Tebing Tinggi Timur, 2020 .....	7
<b>2 PEMERINTAHAN</b>	
2.1 Status Pemerintahan, Jumlah Rukun Tetangga (RT), dan Rukun Warga (RW) di Desa/Kelurahan menurut Desa/Kelurahan di Kecamatan Tebing Tinggi Timur, 2020.....	11
2.2 Klasifikasi Desa/Kelurahan menurut Perkembangannya di Kecamatan Tebing Tinggi Timur, 2020 .....	12
2.3 Nama Kepala Desa/Lurah dan Pendidikan Tertinggi yang Ditamatkan di Kecamatan Tebing Tinggi Timur, 2020 .....	13
2.4 Nama Pejabat dalam Struktur Pemerintahan di Kecamatan Tebing Tinggi Timur Menurut Jabatan, 2020 .....	14
2.5 Jumlah Perangkat Desa/Kelurahan (termasuk Kades/Lurah) di Kecamatan Tebing Tinggi Timur, 2020 .....	15
<b>3 KEPENDUDUKAN DAN KETENAGAKERJAAN</b>	
3.1 Jumlah Penduduk menurut Desa/Kelurahan dan Jenis Kelamin di Kecamatan Tebing Tinggi Timur, 2020 .....	19
3.2 Rasio Jenis Kelamin menurut Desa/Kelurahan di Kecamatan Tebing Tinggi Timur, 2020 .....	20
3.3 Kepadatan Penduduk menurut Desa/Kelurahan di Kecamatan Tebing Tinggi Timur, 2020 .....	21

3.4	Rata-rata Banyaknya Anggota Rumah Tangga (ART) menurut Desa/Kelurahan di Kecamatan Tebing Tinggi Timur, 2020 .....	22
<b>4</b>	<b>SOSIAL</b>	
4.1	Banyaknya Sekolah menurut Jenjang dan Desa/Kelurahan di Kecamatan Tebing Tinggi Timur, 2020.....	25
4.2	Banyaknya Guru menurut Jenjang dan Desa/Kelurahan di Kecamatan Tebing Tinggi Timur, 2020.....	26
4.3	Banyaknya Murid menurut Jenjang dan Desa/Kelurahan di Kecamatan Tebing Tinggi Timur, 2020.....	27
4.4	Kemudahan Untuk Mencapai Sarana Pendidikan Terdekat bagi Desa/Kelurahan yang Tidak Ada Sarana Pendidikan Menurut Desa/Kelurahan dan Jenjang Pendidikan di Kecamatan Tebing Tinggi Timur, 2020 .....	28
4.5	Banyaknya Fasilitas Kesehatan menurut Desa/Kelurahan di Kecamatan Tebing Tinggi Timur, 2020.....	30
4.6	Banyaknya Tenaga Kesehatan menurut Desa/Kelurahan di Kecamatan Tebing Tinggi Timur, 2020.....	32
4.7	Banyaknya Peserta Aktif KB dan Peserta KB Baru menurut Desa/Kelurahan di Kecamatan Tebing Tinggi Timur, 2020 .....	33
4.8	Banyaknya Imunisasi Yang Diberikan Kepada Bayi menurut Desa/Kelurahan di Kecamatan Tebing Tinggi Timur, 2020 .....	34
4.9	Kemudahan Mencapai Sarana Kesehatan Terdekat Bagi Desa/Kelurahan yang Tidak Ada Sarana Kesehatan Menurut Desa/Kelurahan dan Jenis Sarana Kesehatan di Kecamatan Tebing Tinggi Timur, 2020.....	35
4.10	Banyaknya Tempat Ibadah menurut Desa/Kelurahan di Kecamatan Tebing Tinggi Timur, 2020.....	37
4.11	Banyaknya Warga Penerima Kartu Jamkesmas/Jamkesda dan Surat Miskin/SKTM Menurut Desa/Kelurahan di Kecamatan Tebing Tinggi Timur, 2020.....	38
4.12	Keberadaan Fasilitas/Upaya Antisipasi/Mitigasi Bencana Alam Menurut Desa/Kelurahan di Kecamatan Tebing Tinggi Timur, 2020 .....	39
4.13	Banyaknya Fasilitas Olahraga Menurut Jenis Olahraga dan Desa/Kelurahan di Kecamatan Tebing Tinggi Timur, 2020 .....	41

<b>5</b>	<b>PERTANIAN</b>	
5.1	Produksi (Ton) Tanaman Perkebunan menurut Desa/Kelurahan di Kecamatan Tebing Tinggi Timur, 2020 .....	45
5.2	Jumlah Hewan Ternak (Ekor) menurut Desa/Kelurahan di Kecamatan Tebing Tinggi Timur, 2020 .....	46
5.3	Jumlah Hewan Ternak Unggas (Ekor) menurut Desa/Kelurahan di Kecamatan Tebing Tinggi Timur, 2020 .....	47
<b>6</b>	<b>PERDAGANGAN</b>	
6.1	Jumlah Fasilitas Perdagangan menurut Desa/Kelurahan dan Jenis Fasilitas di Kecamatan Tebing Tinggi Timur, 2020.....	51
<b>7</b>	<b>HOTEL, PARIWISATA, TRANSPORTASI, DAN KOMUNIKASI</b>	
7.1	Keberadaan Tempat Penginapan dan Sarana Komunikasi menurut Desa/Kelurahan di Kecamatan Tebing Tinggi Timur, 2020 .....	55
7.2	Sarana Transportasi Antar Desa/Kelurahan Menurut Desa/Kelurahan di Kecamatan Tebing Tinggi Timur, 2020.....	56
7.3	Kondisi Jalan Darat Antar Desa/Kelurahan Menurut Desa/Kelurahan di Kecamatan Tebing Tinggi Timur, 2020.....	57
<b>8</b>	<b>KEUANGAN DAN HARGA</b>	
8.1	Banyaknya Fasilitas Keuangan/Perbankan menurut Desa/Kelurahan dan Jenis Fasilitas di Kecamatan Tebing Tinggi Timur, 2020 .....	61
8.2	Banyaknya Fasilitas Koperasi menurut Desa/Kelurahan dan Jenis Koperasi di Kecamatan Tebing Tinggi Timur, 2020 .....	62
<b>9</b>	<b>PERTAMBAHAN DAN ENERGI</b>	
9.1	Banyaknya Keluarga Menurut Desa/Kelurahan dan Jenis Pengguna Listrik di Kecamatan Tebing Tinggi Timur, 2020 .....	65



## PENJELASAN UMUM

Tanda-tanda, satuan-satuan, dan lain-lainnya yang digunakan dalam publikasi ini adalah sebagai berikut:

### 1. TANDA-TANDA

Data tidak tersedia	: ...
Tidak ada atau nol	: —
Data dapat diabaikan	: 0
Tanda decimal	: ,
Data tidak dapat ditampilkan	: NA
Angka perkiraan	: e
Angka sementara	: x
Angka sangat sementara	: xx
Angka diperbaiki	: r

### 2. SATUAN

hektar (ha)	: 10 000 m <sup>2</sup>
kilometer (km)	: 1 000 meter (m)
kuintal/ <i>quintal</i>	: 100 kg
ton	: 1 000 kg

Perbedaan angka di belakang koma disebabkan oleh pembulatan angka.

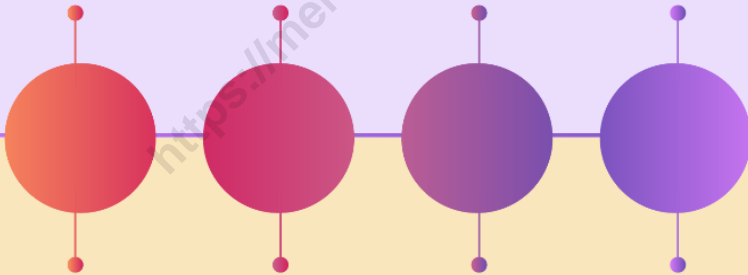




BAB

1

# GEOGRAFI DAN IKLIM



<https://merantikab.bps.go.id>



**Tabel 1.1 Luas Wilayah menurut Desa/Kelurahan di Kecamatan Tebing Tinggi Timur, 2020**

	<b>Desa/Kelurahan</b>	<b>Luas (km<sup>2</sup>)</b>	<b>Persentase</b>
	(1)	(2)	(3)
1	KEPAU BARU	230,8	30,05
2	TELUK BUNTAL	10,6	1,38
3	TANJUNG GADAI	10,6	1,38
4	TANJUNG SARI	56	7,29
5	NIPAH SENDANU	33	4,30
6	SUNGAI TOHOR	68	8,85
7	LUKUN	154,6	20,13
8	SUNGAI TOHOR BARAT	92	11,98
9	SENDANU DARUL IHSAN	31	4,04
10	BATIN SUIR	81,4	10,60
	<b>TEBING TINGGI TIMUR</b>	<b>768</b>	<b>100</b>

Sumber: Kantor Camat Tebing Tinggi Timur

**Tabel 1.2**      **Tinggi Wilayah di Atas Permukaan Laut menurut Desa/Kelurahan di Kecamatan Tebing Tinggi Timur, 2020**

Desa/Kelurahan		Ketinggian (m)
(1)		(2)
1	KEPAU BARU	6
2	TELUK BUNTAL	5
3	TANJUNG GADAI	4
4	TANJUNG SARI	6
5	NIPAH SENDANU	3
6	SUNGAI TOHOR	5
7	LUKUN	6
8	SUNGAI TOHOR BARAT	3
9	SENDANU DARUL IHSAN	6
10	BATIN SUIR	5
<b>Rata-rata</b>		<b>4,9</b>

Sumber: Kantor – Kantor Desa di Kecamatan Tebing Tinggi Timur

**Tabel 1.3 Jumlah Sungai yang Melintasi Desa dan Keberadaan Lokasi Pemukiman di Tepi Sungai menurut Desa/Kelurahan di Kecamatan Tebing Tinggi Timur, 2020**

	Desa/Kelurahan	Jumlah Sungai	Jumlah Lokasi Pemukiman	Jumlah Bangunan Tempat Tinggal
	(1)	(2)	(3)	(4)
1	KEPAU BARU	1	...	...
2	TELUK BUNTAL	1	...	...
3	TANJUNG GADAI	-	...	...
4	TANJUNG SARI	-	...	...
5	NIPAH SENDANU	-	...	...
6	SUNGAI TOHOR	1	...	...
7	LUKUN	1	...	...
8	SUNGAI TOHOR BARAT	1	...	...
9	SENDANU DARUL IHSAN	-	...	...
10	BATIN SUIR	1	...	...
<b>TEBING TINGGI TIMUR</b>		<b>6</b>	...	...

Sumber: Kantor Camat Tebing Tinggi Timur

**Tabel 1.4** Jarak Kantor Desa/Kelurahan dengan Kantor Pemerintahan di Atasnya (km) menurut Desa/Kelurahan di Kecamatan Tebing Tinggi Timur, 2020

	Desa/Kelurahan	Kantor Camat	Kantor Bupati
	(1)	(2)	(3)
1	KEPAU BARU	8	40
2	TELUK BUNTAL	22	62
3	TANJUNG GADAI	20	60
4	TANJUNG SARI	15	52
5	NIPAH SENDANU	5	42
6	SUNGAI TOHOR	0,5	37
7	LUKUN	15	15
8	SUNGAI TOHOR BARAT	5	32
9	SENDANU DARUL IHSAN	6	43
10	BATIN SUIR	23	13

Sumber: Kantor Camat Tebing Tinggi Timur

**Tabel 1.5 Banyaknya Embung Desa Menurut Desa/Kelurahan di Kecamatan Tebing Tinggi Timur, 2020**

Desa/Kelurahan	Banyak Embung Desa
(1)	(2)
1 KEPAU BARU	-
2 TELUK BUNTAL	-
3 TANJUNG GADAI	-
4 TANJUNG SARI	-
5 NIPAH SENDANU	-
6 SUNGAI TOHOR	1
7 LUKUN	-
8 SUNGAI TOHOR BARAT	-
9 SENDANU DARUL IHSAN	-
10 BATIN SUIR	-
<b>TEBING TINGGI TIMUR</b>	<b>1</b>

Sumber: BPS, Pendataan Potensi Desa 2020

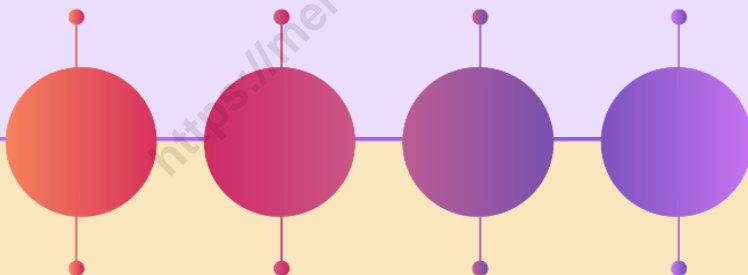




BAB

2

# PEMERINTAHAN





**Tabel 2.1 Status Pemerintahan, Jumlah Rukun Tetangga (RT), dan Rukun Warga (RW) di Desa/Kelurahan menurut Desa/Kelurahan di Kecamatan Tebing Tinggi Timur, 2020**

	Desa/Kelurahan	Status Pemerintahan	Jumlah RT	Jumlah RW
	(1)	(2)	(3)	(4)
1	KEPAU BARU	Desa	12	6
2	TELUK BUNTAL	Desa	17	8
3	TANJUNG GADAI	Desa	9	4
4	TANJUNG SARI	Desa	10	2
5	NIPAH SENDANU	Desa	7	3
6	SUNGAI TOHOR	Desa	5	2
7	LUKUN	Desa	12	6
8	SUNGAI TOHOR BARAT	Desa	7	2
9	SENDANU DARUL IHSAN	Desa	7	3
10	BATIN SUIR	Desa	5	3

Sumber: Kantor Camat Tebing Tinggi Timur

**Tabel 2.2**      **Klasifikasi Desa/Kelurahan menurut Perkembangannya di Kecamatan Tebing Tinggi Timur, 2020**

Desa/Kelurahan	Klasifikasi (Swadaya, Swakarsa, Swasembada)
(1)	(2)
1    KEPAU BARU	SWADAYA
2    TELUK BUNTAL	SWADAYA
3    TANJUNG GADAI	SWADAYA
4    TANJUNG SARI	SWADAYA
5    NIPAH SENDANU	SWADAYA
6    SUNGAI TOHOR	SWADAYA
7    LUKUN	SWADAYA
8    SUNGAI TOHOR BARAT	SWADAYA
9    SENDANU DARUL IHSAN	SWADAYA
10    BATIN SUIR	SWADAYA
<b>Jumlah Swadaya</b>	<b>10</b>
<b>Jumlah Swakarsa</b>	-
<b>Jumlah Swasembada</b>	-

Sumber: Kantor Camat Tebing Tinggi Timur

**Tabel 2.3 Nama Kepala Desa/Lurah dan Pendidikan Tertinggi yang Ditamatkan di Kecamatan Tebing Tinggi Timur, 2020**

	<b>Desa/Kelurahan</b>	<b>Nama Kepala Desa/Lurah</b>	<b>Pendidikan Tertinggi yang Ditamatkan</b>
	(1)	(2)	(3)
1	KEPAU BARU	ACAT	SLTA
2	TELUK BUNTAL	PLT. SABAR. SE.	S1
3	TANJUNG GADAI	PLT. MUHAMMAD SAFAR	DIII
4	TANJUNG SARI	ZULKARNAIN	SLTA
5	NIPAH SENDANU	KASINO	SLTA
6	SUNGAI TOHOR	EFENDI	S1
7	LUKUN	PLT. DARMAWI	SLTA
8	SUNGAI TOHOR BARAT	NORDIANSOR	SLTA
9	SENDANU DARUL IHSAN	KHAIDIR	SLTA
10	BATIN SUIR	TARMIZI AMD	DIII

Sumber: Kantor Camat Tebing Tinggi Timur

**Tabel 2.4 Nama Pejabat dalam Struktur Pemerintahan di Kecamatan Tebing Tinggi Timur Menurut Jabatan, 2020**

	Desa/Kelurahan	Nama	Pendidikan Tertinggi yang Dtamatkan
	(1)	(2)	(3)
1	CAMAT	-	-
2	SEKRETARIS KECAMATAN	-	-
3	KASI PEMERINTAHAN	MUHAMMAD SATAR	S1
4	KASI PMD	-	-
5	KASI TRAMTIB	-	-
6	PEMEGANG KAS	-	-
7	KASI KESOS	-	-
8	KASUBAG UMUM	HERMAN. S. SIP.	S1
9	KASUBAG KEUANGAN	KASISWATI, SE.	S1
10	KASUBAG PROGRAM	KASISWATI, SE.	S1

Sumber: Kantor Camat Tebing Tinggi Timur

**Tabel 2.5 Jumlah Perangkat Desa/Kelurahan (termasuk Kades/Lurah) di Kecamatan Tebing Tinggi Timur, 2020**

	Desa/Kelurahan	Laki-Laki	Perempuan
	(1)	(2)	(3)
1	KEPAU BARU	11	1
2	TELUK BUNTAL	10	2
3	TANJUNG GADAI	11	1
4	TANJUNG SARI	8	3
5	NIPAH SENDANU	8	4
6	SUNGAI TOHOR	8	4
7	LUKUN	10	2
8	SUNGAI TOHOR BARAT	6	4
9	SENDANU DARUL IHSAN	7	3
10	BATIN SUIR	7	2

Sumber: Kantor Camat Tebing Tinggi Timur

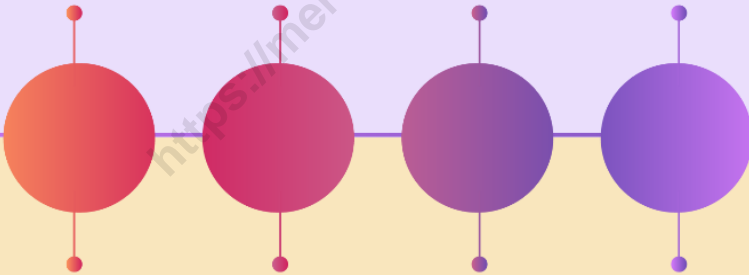




BAB

3

# KEPENDUDUKAN DAN KETENAGAKERJAAN



<https://merantikab.bps.go.id>



**Tabel 3.1 Jumlah Penduduk menurut Desa/Kelurahan dan Jenis Kelamin di Kecamatan Tebing Tinggi Timur, 2020**

	<b>Desa/Kelurahan</b>	<b>Laki-laki</b>	<b>Perempuan</b>	<b>Jumlah</b>
	(1)	(2)	(3)	(4)
1	KEPAU BARU	904	829	1 733
2	TELUK BUNTAL	624	622	1 246
3	TANJUNG GADAI	1 050	956	2 006
4	TANJUNG SARI	557	495	1 052
5	NIPAH SENDANU	581	609	1 190
6	SUNGAI TOHOR	735	646	1 381
7	LUKUN	996	917	1 913
8	SUNGAI TOHOR BARAT	546	477	1 023
9	SENDANU DARUL IHSAN	497	470	967
10	BATIN SUIR	407	375	782
	<b>TEBING TINGGI TIMUR</b>	<b>6 896</b>	<b>6 397</b>	<b>13 293</b>

Sumber: BPS Kabupaten Kepulauan Meranti

**Tabel 3.2 Rasio Jenis Kelamin menurut Desa/Kelurahan di Kecamatan Tebing Tinggi Timur, 2020**

	<b>Desa/Kelurahan</b>	<b>Laki-laki</b>	<b>Perempuan</b>	<b>Rasio Jenis Kelamin</b>
	(1)	(2)	(3)	(4)
1	KEPAU BARU	904	829	109
2	TELUK BUNTAL	624	622	100
3	TANJUNG GADAI	1 050	956	110
4	TANJUNG SARI	557	495	113
5	NIPAH SENDANU	581	609	95
6	SUNGAI TOHOR	735	646	114
7	LUKUN	996	917	109
8	SUNGAI TOHOR BARAT	546	477	115
9	SENDANU DARUL IHSAN	497	470	106
10	BATIN SUIR	407	375	109
<b>TEBING TINGGI TIMUR</b>		<b>6 896</b>	<b>6 397</b>	<b>108</b>

Sumber: BPS Kabupaten Kepulauan Meranti

**Tabel 3.3**      **Kepadatan Penduduk menurut Desa/Kelurahan di Kecamatan Tebing Tinggi Timur, 2020**

	Desa/Kelurahan	Luas (km <sup>2</sup> )	Jumlah Penduduk	Kepadatan Penduduk (Penduduk/km <sup>2</sup> )
	(1)	(2)	(3)	(4)
1	KEPAU BARU	230,8	1 437	8
2	TELUK BUNTAL	10,6	1 011	118
3	TANJUNG GADAI	10,6	1 824	189
4	TANJUNG SARI	56	1 049	19
5	NIPAH SENDANU	33	1 150	36
6	SUNGAI TOHOR	68	1 244	20
7	LUKUN	154,6	2 041	12
8	SUNGAI TOHOR BARAT	92	894	11
9	SENDANU DARUL IHSAN	31	767	31
10	BATIN SUIR	81,4	545	10
	<b>TEBING TINGGI TIMUR</b>	<b>768</b>	<b>11 962</b>	<b>17</b>

Sumber: BPS Kabupaten Kepulauan Meranti

**Tabel 3.4 Rata-rata Banyaknya Anggota Rumah Tangga (ART) menurut Desa/Kelurahan di Kecamatan Tebing Tinggi Timur, 2020**

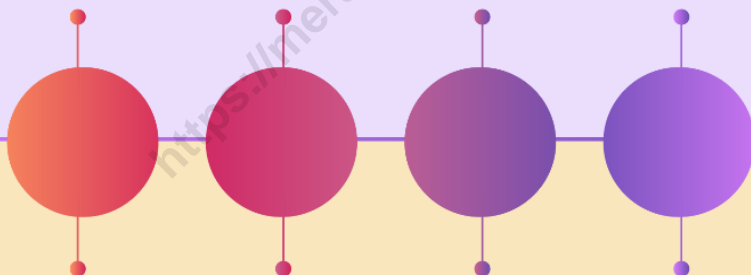
Desa/Kelurahan	Jumlah Penduduk	Jumlah Rumah Tangga	Rata-rata Banyaknya ART
(1)	(2)	(3)	(4)
1 KEPAU BARU	-	-	-
2 TELUK BUNTAL	-	-	-
3 TANJUNG GADAI	-	-	-
4 TANJUNG SARI	-	-	-
5 NIPAH SENDANU	-	-	-
6 SUNGAI TOHOR	-	-	-
7 LUKUN	-	-	-
8 SUNGAI TOHOR BARAT	-	-	-
9 SENDANU DARUL IHSAN	-	-	-
10 BATIN SUIR	-	-	-
<b>TEBING TINGGI TIMUR</b>	-	-	-

Sumber: BPS Kabupaten Kepulauan Meranti

BAB

4

# SOSIAL







**Tabel 4.1** Banyaknya Sekolah menurut Jenjang dan Desa/Kelurahan di Kecamatan Tebing Tinggi Timur , 2020

	Desa/Kelurahan	TK	SD	SMP	SMA	SMK
	(1)	(2)	(3)	(4)	(5)	(6)
1	KEPAU BARU	-	2	1	1	-
2	TELUK BUNTAL	-	1	1	-	-
3	TANJUNG GADAI	-	2	-	1	-
4	TANJUNG SARI	-	1	1	-	-
5	NIPAH SENDANU	-	1	-	1	-
6	SUNGAI TOHOR	2	1	1	-	-
7	LUKUN	1	1	1	-	-
8	SUNGAI TOHOR BARAT	1	1	-	-	-
9	SENDANU DARUL IHSAN	1	1	-	-	-
10	BATIN SUIR	-	1	-	-	-
	<b>TEBING TINGGI TIMUR</b>	<b>5</b>	<b>12</b>	<b>5</b>	<b>3</b>	<b>-</b>

Sumber: Korwil Dikbud Kecamatan Tebing Tinggi Timur

**Tabel 4.2 Banyaknya Guru menurut Jenjang dan Desa/Kelurahan di Kecamatan Tebing Tinggi Timur , 2020**

	Desa/Kelurahan	TK	SD	SMP	SMA	SMK
	(1)	(2)	(3)	(4)	(5)	(6)
1	KEPAU BARU	-	16	8	...	...
2	TELUK BUNTAL	-	3	10	...	...
3	TANJUNG GADAI	-	19	-	...	...
4	TANJUNG SARI	-	9	9	...	...
5	NIPAH SENDANU	-	12	-	...	...
6	SUNGAI TOHOR	4	8	8	...	...
7	LUKUN	4	13	8	...	...
8	SUNGAI TOHOR BARAT	5	10	-	...	...
9	SENDANU DARUL IHSAN	5	8	-	...	...
10	BATIN SUIR	-	9	-	...	...
<b>TEBING TINGGI TIMUR</b>		<b>18</b>	<b>107</b>	<b>43</b>	<b>...</b>	<b>...</b>

Sumber: Korwil Dikbud Kecamatan Tebing Tinggi Timur

**Tabel 4.3** Banyaknya Murid menurut Jenjang dan Desa/Kelurahan di Kecamatan Tebing Tinggi Timur , 2020

	Desa/Kelurahan	TK	SD	SMP	SMA	SMK
	(1)	(2)	(3)	(4)	(5)	(6)
1	KEPAU BARU	-	231	92	...	...
2	TELUK BUNTAL	-	139	129	...	...
3	TANJUNG GADAI	-	200	-	...	...
4	TANJUNG SARI	-	119	56	...	...
5	NIPAH SENDANU	-	182	-	...	...
6	SUNGAI TOHOR	60	158	97	...	...
7	LUKUN	14	184	23	...	...
8	SUNGAI TOHOR BARAT	30	137	-	...	...
9	SENDANU DARUL IHSAN	40	44	-	...	...
10	BATIN SUIR	-	45	-	...	...
<b>TEBING TINGGI TIMUR</b>		<b>144</b>	<b>1 439</b>	<b>397</b>	<b>...</b>	<b>...</b>

Sumber: Korwil Dikbud Kecamatan Tebing Tinggi Timur

**Tabel 4.4 Kemudahan untuk Mencapai Sarana Pendidikan Terdekat Bagi Desa/Kelurahan yang Tidak Ada Sarana Pendidikan menurut Jenjang Pendidikan dan Desa/Kelurahan di Kecamatan Tebing Tinggi Timur, 2020**

	Desa/Kelurahan	SD	MI	SMP	MTs
	(1)	(2)	(3)	(4)	(5)
1	KEPAU BARU	-	Sulit	-	Sulit
2	TELUK BUNTAL	-	Sangat Sulit	-	Mudah
3	TANJUNG GADAI	-	Sangat Sulit	Mudah	-
4	TANJUNG SARI	-	Sangat Sulit	-	Mudah
5	NIPAH SENDANU	-	Sulit	Mudah	Mudah
6	SUNGAI TOHOR	-	Sulit	-	Mudah
7	LUKUN	-	Sulit	-	-
8	SUNGAI TOHOR BARAT	-	Sulit	Mudah	-
9	SENDANU DARUL IHSAN	-	Sulit	Mudah	-
10	BATIN SUIR	-	Mudah	Mudah	Mudah

Lanjutan Tabel 4.4

	<b>Desa/Kelurahan</b>	<b>SMA</b>	<b>MA</b>	<b>SMK</b>	<b>Akademi/Perguruan Tinggi</b>
	(1)	(6)	(7)	(8)	(9)
1	KEPAU BARU	-	Sulit	Sulit	Sulit
2	TELUK BUNTAL	Mudah	Mudah	Sulit	Sangat Sulit
3	TANJUNG GADAI	-	Sulit	Sangat Sulit	Sangat Sulit
4	TANJUNG SARI	Mudah	Mudah	Sulit	Sangat Sulit
5	NIPAH SENDANU	-	Mudah	Sulit	Sulit
6	SUNGAI TOHOR	Mudah	-	Sulit	Sangat Sulit
7	LUKUN	Sulit	Sulit	Sulit	Sulit
8	SUNGAI TOHOR BARAT	Mudah	-	Sulit	Sulit
9	SENDANU DARUL IHSAN	Mudah	Mudah	Sulit	Sulit
10	BATIN SUIR	Mudah	Mudah	Mudah	Mudah

Sumber : BPS, Pendataan Potensi Desa (Podes) 2020

**Tabel 4.5 Banyaknya Fasilitas Kesehatan menurut Desa/Kelurahan di Kecamatan Tebing Tinggi Timur, 2020**

Desa/Kelurahan	Rumah Sakit	Rumah Sakit Bersalin	Poliklinik/Balai Pengobatan
(1)	(2)	(3)	(4)
1 KEPAU BARU	-	-	-
2 TELUK BUNTAL	-	-	-
3 TANJUNG GADAI	-	-	-
4 TANJUNG SARI	-	-	-
5 NIPAH SENDANU	-	-	-
6 SUNGAI TOHOR	-	-	-
7 LUKUN	-	-	-
8 SUNGAI TOHOR BARAT	-	-	-
9 SENDANU DARUL IHSAN	-	-	-
10 BATIN SUIR	-	-	-
<b>TEBING TINGGI TIMUR</b>	-	-	-

Lanjutan Tabel 4.5

Desa/Kelurahan	Puskesmas		Apotek
	Rawat Inap	Tanpa Rawat Inap	
(1)	(5)	(6)	(7)
1 KEPAU BARU	-	-	-
2 TELUK BUNTAL	-	-	-
3 TANJUNG GADAI	-	-	-
4 TANJUNG SARI	-	-	-
5 NIPAH SENDANU	-	-	-
6 SUNGAI TOHOR	1	-	-
7 LUKUN	-	-	-
8 SUNGAI TOHOR BARAT	-	-	-
9 SENDANU DARUL IHSAN	-	-	-
10 BATIN SUIR	-	-	-
<b>TEBING TINGGI TIMUR</b>	<b>1</b>	<b>0</b>	<b>0</b>

Sumber: BPS, Pendataan Potensi Desa (Podes) 2020



**Tabel 4.6 Banyaknya Tenaga Kesehatan menurut Desa/Kelurahan di Kecamatan Tebing Tinggi Timur, 2020**

Desa/Kelurahan	Dokter Umum	Dokter Gigi	Dokter Spesialis	Bidan	Apoteker
(1)	(2)	(3)	(4)	(5)	(6)
1 KEPAU BARU	-	-	-	-	-
2 TELUK BUNTAL	-	-	-	-	-
3 TANJUNG GADAI	-	-	-	-	-
4 TANJUNG SARI	-	-	-	-	-
5 NIPAH SENDANU	-	-	-	-	-
6 SUNGAI TOHOR	4	1	-	15	1
7 LUKUN	-	-	-	-	-
8 SUNGAI TOHOR BARAT	-	-	-	-	-
9 SENDANU DARUL IHSAN	-	-	-	-	-
10 BATIN SUIR	-	-	-	-	-
<b>TEBING TINGGI TIMUR</b>	<b>4</b>	<b>1</b>	<b>-</b>	<b>15</b>	<b>1</b>

Sumber: Puskesmas Sungai Tohor

**Tabel 4.7** Banyaknya Peserta Aktif KB dan Peserta KB Baru menurut Desa/Kelurahan di Kecamatan Tebing Tinggi Timur, 2020

	Desa/Kelurahan	Peserta Aktif	Peserta Baru
	(1)	(2)	(3)
1	KEPAU BARU	158	32
2	TELUK BUNTAL	105	20
3	TANJUNG GADAI	196	35
4	TANJUNG SARI	117	18
5	NIPAH SENDANU	116	23
6	SUNGAI TOHOR	120	25
7	LUKUN	160	30
8	SUNGAI TOHOR BARAT	115	18
9	SENDANU DARUL IHSAN	102	19
10	BATIN SUIR	112	15
	<b>TEBING TINGGI TIMUR</b>	<b>1301</b>	<b>235</b>

Sumber: Puskesmas Sungai Tohor

**Tabel 4.8** Persentase Imunisasi Yang Diberikan Kepada Bayi menurut Desa/Kelurahan di Kecamatan Tebing Tinggi Timur, 2020

	Desa/Kelurahan	BCG	DPT 1	Polio 4	Campak
	(1)	(2)	(3)	(4)	(5)
1	KEPAU BARU	23	23	23	23
2	TELUK BUNTAL	17	17	17	18
3	TANJUNG GADAI	19	19	22	21
4	TANJUNG SARI	14	15	14	14
5	NIPAH SENDANU	16	16	20	18
6	SUNGAI TOHOR	28	27	29	31
7	LUKUN	20	20	25	17
8	SUNGAI TOHOR BARAT	27	28	28	28
9	SENDANU DARUL IHSAN	33	32	22	31
10	BATIN SUIR	11	13	13	10

Sumber: Puskesmas Sungai Tohor

**Tabel 4.9 Kemudahan Mencapai Sarana Kesehatan Terdekat Bagi Desa/Kelurahan yang Tidak Ada Sarana Kesehatan Menurut Desa/Kelurahan dan Jenis Sarana Kesehatan di Kecamatan Tebing Tinggi Timur, 2020**

	<b>Desa/Kelurahan</b>	<b>Rumah Sakit</b>	<b>Rumah Sakit Bersalin</b>	<b>Poliklinik/Balai Pengobatan</b>
	(1)	(2)	(3)	(4)
1	KEPAU BARU	Sangat Sulit	Sangat Sulit	Sulit
2	TELUK BUNTAL	Sulit	Sulit	Sulit
3	TANJUNG GADAI	Sangat Sulit	Sangat Sulit	Sulit
4	TANJUNG SARI	Sulit	Sulit	Mudah
5	NIPAH SENDANU	Sulit	Sulit	Sulit
6	SUNGAI TOHOR	Sulit	Sulit	Sulit
7	LUKUN	Mudah	Sulit	Mudah
8	SUNGAI TOHOR BARAT	Sulit	Sulit	Mudah
9	SENDANU DARUL IHSAN	Sulit	Sulit	Mudah
10	BATIN SUIR	Mudah	Sulit	Mudah

Lanjutan Tabel 4.9

Desa/Kelurahan	Puskesmas		Apotek
	Rawat Inap	Tanpa Rawat Inap	
(1)	(5)	(6)	(7)
1 KEPAU BARU	Sulit	Sulit	Sulit
2 TELUK BUNTAL	Sulit	Mudah	Sulit
3 TANJUNG GADAI	Sulit	Sulit	Sulit
4 TANJUNG SARI	Sulit	Sulit	Sulit
5 NIPAH SENDANU	Mudah	Mudah	Sulit
6 SUNGAI TOHOR	-	Sulit	Sulit
7 LUKUN	Mudah	Mudah	Mudah
8 SUNGAI TOHOR BARAT	Mudah	Mudah	Sulit
9 SENDANU DARUL IHSAN	Mudah	Mudah	Sulit
10 BATIN SUIR	Mudah	Mudah	Mudah

Sumber: BPS, Pendataan Potensi Desa (Podes) 2020

**Tabel 4.10 Banyaknya Tempat Ibadah menurut Desa/Kelurahan di Kecamatan Tebing Tinggi Timur, 2020**

	Desa/Kelurahan	Masjid	Langgar /Surau	Gereja	Klenteng	Vihara
	(1)	(2)	(3)	(4)	(5)	(6)
1	KEPAU BARU	2	-	-	-	-
2	TELUK BUNTAL	2	-	-	-	-
3	TANJUNG GADAI	3	-	-	-	-
4	TANJUNG SARI	1	3	-	-	-
5	NIPAH SENDANU	2	-	-	-	-
6	SUNGAI TOHOR	2	3	-	-	-
7	LUKUN	2	-	-	-	-
8	SUNGAI TOHOR BARAT	2	3	-	-	-
9	SENDANU DARUL IHSAN	2	-	-	-	-
10	BATIN SUIR	1	-	-	-	-
	<b>TEBING TINGGI TIMUR</b>	<b>19</b>	<b>9</b>	-	-	-

Sumber: Kantor Camat Tebing Tinggi Timur

**Tabel 4.11 Banyaknya Warga Penerima Surat Miskin/SKTM menurut Desa/Kelurahan di Kecamatan Tebing Tinggi Timur, 2020**

Desa/Kelurahan	Surat Miskin/SKTM
(1)	(2)
1 KEPAU BARU	...
2 TELUK BUNTAL	...
3 TANJUNG GADAI	...
4 TANJUNG SARI	...
5 NIPAH SENDANU	...
6 SUNGAI TOHOR	...
7 LUKUN	...
8 SUNGAI TOHOR BARAT	...
9 SENDANU DARUL IHSAN	...
10 BATIN SUIR	...
<b>TEBING TINGGI TIMUR</b>	...

Sumber: Kantor Camat Tebing Tinggi Timur

**Tabel 4.12 Keberadaan Fasilitas/Upaya Antisipasi/Mitigasi Bencana Alam Menurut Desa/Kelurahan di Kecamatan Tebing Tinggi Timur, 2020**

	<b>Desa/Kelurahan</b>	<b>Sistem Peringatan Dini Bencana Alam</b>	<b>Sistem Peringatan Dini Khusus Tsunami</b>	<b>Perlengkapan Keselamatan</b>
	(1)	(2)		
1	KEPAU BARU	Tidak Ada	Tidak Ada	Tidak Ada
2	TELUK BUNTAL	Tidak Ada	Tidak Ada	Ada
3	TANJUNG GADAI	Tidak Ada	Tidak Ada	Tidak Ada
4	TANJUNG SARI	Tidak Ada	Tidak Ada	Ada
5	NIPAH SENDANU	Tidak Ada	Tidak Ada	Ada
6	SUNGAI TOHOR	Tidak Ada	Tidak Ada	Ada
7	LUKUN	Tidak Ada	Tidak Ada	Tidak Ada
8	SUNGAI TOHOR BARAT	Tidak Ada	Tidak Ada	Ada
9	SENDANU DARUL IHSAN	Tidak Ada	Tidak Ada	Tidak Ada
10	BATIN SUIR	Tidak Ada	Tidak Ada	Tidak Ada



Lanjutan Tabel 4.12

	<b>Desa/Kelurahan</b>	<b>Rambu-rambu dan Jalur Evakuasi Bencana</b>	<b>Pembuatan, Perawatan, atau Normalisasi: Sungai, Kanal, Tanggul, Parit, Drainase, Waduk, Pantai, dll</b>
	(1)	(5)	(6)
1	KEPAU BARU	Tidak Ada	Tidak Ada
2	TELUK BUNTAL	Tidak Ada	Tidak Ada
3	TANJUNG GADAI	Tidak Ada	Ada
4	TANJUNG SARI	Tidak Ada	Ada
5	NIPAH SENDANU	Tidak Ada	Tidak Ada
6	SUNGAI TOHOR	Tidak Ada	Ada
7	LUKUN	Tidak Ada	Ada
8	SUNGAI TOHOR BARAT	Tidak Ada	Ada
9	SENDANU DARUL IHSAN	Tidak Ada	Ada
10	BATIN SUIR	Tidak Ada	Ada

Sumber: BPS, Pendataan Potensi Desa 2020

**Tabel 4.13 Banyaknya Desa yang Memiliki Kelompok Kegiatan Olahraga Menurut Jenis Olahraga dan Ketersediaan Fasilitas/Lapangan Olahraga di Kecamatan Tasik Putri Puyu, 2020**

Jenis Olahraga	Baik	Rusak Sedang	Rusak Parah	Tidak Ada Fasilitas/Lapangan Olahraga
(1)	(2)	(3)	(4)	(5)
1 Sepak Bola	3	4	5	6
2 Bola Voli	-	9	1	-
3 Bulu Tangkis	4	6	-	-
4 Bola Basket	2	-	-	-
5 Tenis Lapangan	-	-	-	-
6 Tenis Meja	-	-	-	-
7 Futsal	-	-	-	-
8 Renang	-	-	-	1
9 Bela Diri	-	-	-	-
10 Bilyard	-	1	-	-
11 Pusat Kebugaran (Senam, Fitness, Aerobik, dll)	-	-	-	-
12 Lainnya	-	-	-	-

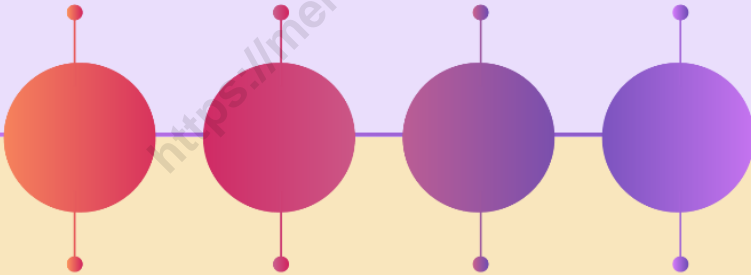
Sumber: BPS, Pendataan Potensi Desa 2020

<https://merantikab.bps.go.id>

BAB

5

# PERTANIAN



<https://merantikab.bps.go.id>



**Tabel 5.1 Produksi (Ton) Tanaman Perkebunan menurut Desa/Kelurahan di Kecamatan Tebing Tinggi Timur, 2020**

Desa/Kelurahan	Karet	Pinang	Kelapa	Sagu	Kopi
(1)	(2)	(3)	(4)	(5)	(6)
1 KEPAU BARU	-	1,13	44,26	38 860,4	-
2 TELUK BUNTAL	122,55	1,13	553,3	6 469,1	9,5
3 TANJUNG GADAI	269,24	1,13	663,96	477,2	13,2
4 TANJUNG SARI	154,4	2,25	213,27	6 331,4	3,8
5 NIPAH SENDANU	221,95	1,69	352,1	3 028,1	1,9
6 SUNGAI TOHOR	210,37	1,69	105,63	5 780,9	-
7 LUKUN	347,4	-	174,04	14 222,8	-
8 SUNGAI TOHOR BARAT	-	-	115,69	4 670,6	-
9 SENDANU DARUL IHSAN	-	-	216,29	1 559,9	3,8
10 BATIN SUIR	-	-	8,05	2 844,6	-
<b>TEBING TINGGI TIMUR</b>	<b>1 325,91</b>	<b>9,02</b>	<b>2 446,59</b>	<b>84 244,8</b>	<b>32,2</b>

Sumber: Dinas Perkebunan dan Hortikultura Kabupaten Kepulauan Meranti

**Tabel 5.2 Jumlah Hewan Ternak (Ekor) menurut Desa/Kelurahan di Kecamatan Tebing Tinggi Timur, 2020**

	Desa/Kelurahan	Sapi Potong	Kerbau	Kambing	Babi
	(1)	(2)	(3)	(4)	(5)
1	KEPAU BARU	22	-	33	-
2	TELUK BUNTAL	149	-	148	-
3	TANJUNG GADAI	191	-	129	-
4	TANJUNG SARI	224	-	116	-
5	NIPAH SENDANU	75	-	139	-
6	SUNGAI TOHOR	120	-	91	-
7	LUKUN	87	-	-	-
8	SUNGAI TOHOR BARAT	17	-	270	-
9	SENDANU DARUL IHSAN	114	-	58	-
10	BATIN SUIR	22	-	-	-
	<b>TEBING TINGGI TIMUR</b>	<b>1 021</b>	<b>-</b>	<b>984</b>	<b>-</b>

Sumber: Dinas Ketahanan Pangan, Tanaman Pangan, dan Peternakan Kabupaten Kepulauan Meranti

**Tabel 5.3 Jumlah Hewan Ternak Unggas (Ekor) menurut Desa/Kelurahan di Kecamatan Tebing Tinggi Timur, 2020**

	Desa/Kelurahan	Ayam Buras	Ayam Ras Pedaging	Ayam Ras Petelur	Itik
	(1)	(2)	(3)	(4)	(5)
1	KEPAU BARU	-	-	-	-
2	TELUK BUNTAL	-	800	-	-
3	TANJUNG GADAI	110	350	-	-
4	TANJUNG SARI	-	900	-	-
5	NIPAH SENDANU	-	1 400	-	-
6	SUNGAI TOHOR	-	-	-	-
7	LUKUN	-	-	-	-
8	SUNGAI TOHOR BARAT	-	-	-	-
9	SENDANU DARUL IHSAN	-	-	-	-
10	BATIN SUIR	-	-	-	-
	<b>TEBING TINGGI TIMUR</b>	<b>110</b>	<b>3 450</b>	<b>-</b>	<b>-</b>

Sumber: Dinas Ketahanan Pangan, Tanaman Pangan, dan Peternakan Kabupaten Kepulauan Meranti

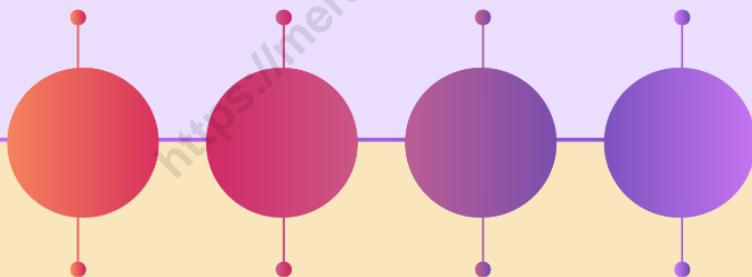




BAB

6

# PERDAGANGAN





**Tabel 6.1 Jumlah Fasilitas Perdagangan menurut Desa/Kelurahan dan Jenis Fasilitas di Kecamatan Tebing Tinggi Timur, 2020**

	Desa/Kelurahan	Pasar Dengan Bangunan	Pasar Tanpa Bangunan	Minimarket
	(1)	(2)	(3)	(4)
1	KEPAU BARU	2	-	-
2	TELUK BUNTAL	-	-	-
3	TANJUNG GADAI	-	-	-
4	TANJUNG SARI	-	-	-
5	NIPAH SENDANU	1	-	-
6	SUNGAI TOHOR	-	-	-
7	LUKUN	-	-	-
8	SUNGAI TOHOR BARAT	-	-	-
9	SENDANU DARUL IHSAN	-	-	-
10	BATIN SUIR	-	-	-
	<b>TEBING TINGGI TIMUR</b>	<b>3</b>	-	-

Sumber: BPS, Pendataan Potensi Desa (Podes) 2020

Lanjutan Tabel 6.1

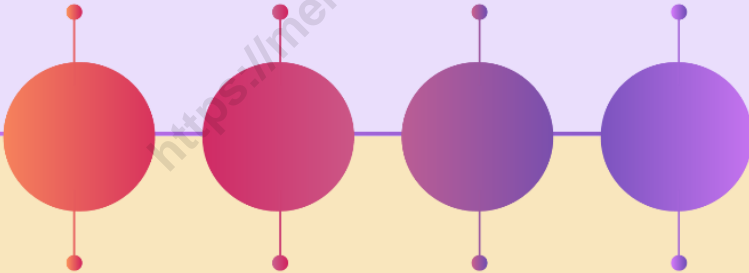
Desa/Kelurahan	Toko/ Warung/ Kedai Kelontong	Rumah Makan/ Warung/Kedai Makanan/ Minuman
(1)	(5)	(6)
1 KEPAU BARU	-	-
2 TELUK BUNTAL	-	-
3 TANJUNG GADAI	-	-
4 TANJUNG SARI	-	1
5 NIPAH SENDANU	-	1
6 SUNGAI TOHOR	-	5
7 LUKUN	-	3
8 SUNGAI TOHOR BARAT	-	-
9 SENDANU DARUL IHSAN	-	-
10 BATIN SUIR	-	2
<b>TEBING TINGGI TIMUR</b>	-	<b>12</b>

Sumber: BPS, Pendataan Potensi Desa (Podes) 2020

BAB

7

# HOTEL, PARIWISATA, TRANSPORTASI DAN KOMUNIKASI



<https://merantikab.bps.go.id>



**Tabel 7.1 Keberadaan Tempat Penginapan, Pariwisata, Sarana Transportasi Umum, dan Sarana Komunikasi menurut Desa/Kelurahan di Kecamatan Tebing Tinggi Timur, 2020**

	Desa/Kelurahan	Tempat Penginapan	Tower/BTS	Kantor POS/Sarana Pengiriman Barang
	(1)	(2)	(3)	(4)
1	KEPAU BARU	15	1	-
2	TELUK BUNTAL	17	0	-
3	TANJUNG GADAI	25	2	-
4	TANJUNG SARI	13	1	-
5	NIPAH SENDANU	12	0	-
6	SUNGAI TOHOR	12	1	-
7	LUKUN	18	1	-
8	SUNGAI TOHOR BARAT	10	0	-
9	SENDANU DARUL IHSAN	12	1	-
10	BATIN SUIR	10	0	-
	<b>TEBING TINGGI TIMUR</b>	<b>144</b>	<b>7</b>	<b>-</b>

Sumber: BPS, Pendataan Potensi Desa (Podes) 2020



**Tabel 7.2 Sarana Transportasi Antar Desa/Kelurahan Menurut Desa/Kelurahan di Kecamatan Tebing Tinggi Timur, 2020**

	<b>Desa/Kelurahan</b>	<b>Jenis Transportasi</b>	<b>Keberadaan Angkutan Umum</b>
	(1)	(2)	(3)
1	KEPAU BARU	Darat dan Air	Ada, dengan trayek tetap
2	TELUK BUNTAL	Darat dan Air	Ada, dengan trayek tetap
3	TANJUNG GADAI	Darat dan Air	Ada, dengan trayek tetap
4	TANJUNG SARI	Darat dan Air	Ada, dengan trayek tetap
5	NIPAH SENDANU	Darat dan Air	Ada, dengan trayek tetap
6	SUNGAI TOHOR	Darat dan Air	Ada, dengan trayek tetap
7	LUKUN	Darat dan Air	Ada, dengan trayek tetap
8	SUNGAI TOHOR BARAT	Darat dan Air	Ada, dengan trayek tetap
9	SENDANU DARUL IHSAN	Darat dan Air	Ada, dengan trayek tetap
10	BATIN SUIR	Darat dan Air	Tidak ada angkutan umum

Sumber: BPS, Pendataan Potensi Desa 2020

**Tabel 7.3 Kondisi Jalan Darat Antar Desa/Kelurahan Menurut Desa/Kelurahan di Kecamatan Tebing Tinggi Timur, 2020**

	<b>Desa/Kelurahan</b>	<b>Jenis Permukaan Jalan</b>	<b>Dapat Dilalui Kendaraan Bermotor Roda 4 atau Lebih</b>
	(1)	(2)	(3)
1	KEPAU BARU	Tanah	Tidak dapat dilalui sepanjang tahun
2	TELUK BUNTAL	Tanah	Tidak dapat dilalui sepanjang tahun
3	TANJUNG GADAI	Tanah	Tidak dapat dilalui sepanjang tahun
4	TANJUNG SARI	Tanah	Tidak dapat dilalui sepanjang tahun
5	NIPAH SENDANU	Tanah	Tidak dapat dilalui sepanjang tahun
6	SUNGAI TOHOR	Tanah	Tidak dapat dilalui sepanjang tahun
7	LUKUN	Aspal/Beton	Sepanjang tahun
8	SUNGAI TOHOR BARAT	Tanah	Tidak dapat dilalui sepanjang tahun
9	SENDANU DARUL IHSAN	Tanah	Tidak dapat dilalui sepanjang tahun
10	BATIN SUIR	Diperkeras (kerikil, batu, dll.)	Tidak dapat dilalui sepanjang tahun

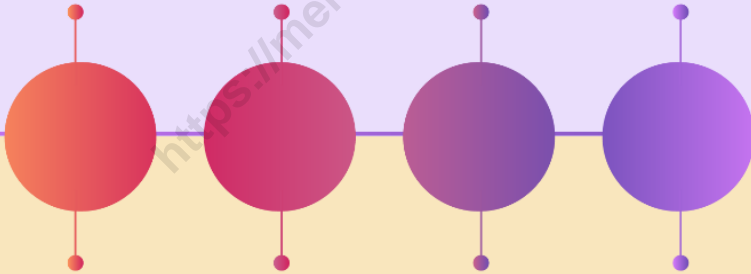
Sumber: BPS, Pendataan Potensi Desa (Podes) 2020



BAB

8

# KEUANGAN DAERAH DAN HARGA



<https://merantikab.bps.go.id>



**Tabel 8.1 Banyaknya Fasilitas Keuangan/Perbankan menurut Desa/Kelurahan dan Jenis Fasilitas di Kecamatan Tebing Tinggi Timur, 2020**

	Desa/Kelurahan	Bank Umum	BPR/Bank Saimpan Pinjam	Jumlah
	(1)	(2)	(3)	(4)
1	KEPAU BARU	-	-	-
2	TELUK BUNTAL	-	-	-
3	TANJUNG GADAI	-	-	-
4	TANJUNG SARI	-	-	-
5	NIPAH SENDANU	-	-	-
6	SUNGAI TOHOR	-	-	-
7	LUKUN	-	-	-
8	SUNGAI TOHOR BARAT	-	-	-
9	SENDANU DARUL IHSAN	-	-	-
10	BATIN SUIR	-	-	-
	<b>TEBING TINGGI TIMUR</b>	-	-	-

Sumber: BPS, Pendataan Potensi Desa (Podes) 2020

**Tabel 8.2 Banyaknya Fasilitas Koperasi menurut Desa/Kelurahan dan Jenis Koperasi di Kecamatan Tebing Tinggi Timur, 2020**

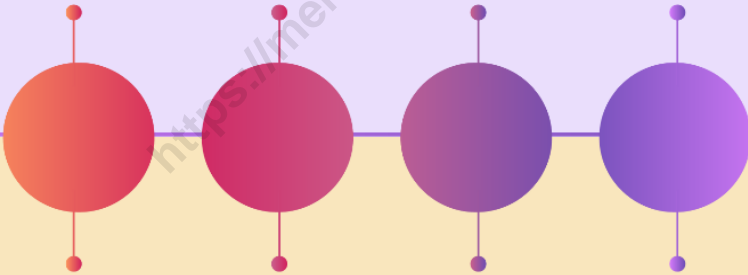
Desa/Kelurahan	KUD	Koperasi Simpan Pinjam	Koperasi Lainnya
(1)	(2)	(3)	(4)
1 KEPAU BARU	-	-	-
2 TELUK BUNTAL	-	-	-
3 TANJUNG GADAI	-	-	-
4 TANJUNG SARI	-	-	-
5 NIPAH SENDANU	-	-	-
6 SUNGAI TOHOR	-	-	-
7 LUKUN	-	-	-
8 SUNGAI TOHOR BARAT	-	-	-
9 SENDANU DARUL IHSAN	-	-	-
10 BATIN SUIR	-	-	-
<b>TEBING TINGGI TIMUR</b>	-	-	-

Sumber: BPS, Pendataan Potensi Desa (Podes) 2020

BAB

9

# PERTAMBANGAN DAN ENERGI



<https://merantikab.bps.go.id>





**Tabel 9.1 Banyaknya Keluarga Menurut Desa/Kelurahan dan Jenis Pengguna Listrik di Kecamatan Tebing Tinggi Timur, 2020**

Desa/Kelurahan	Pengguna Listrik			Bukan Pengguna Listrik
	PLN	Non PLN	Jumlah	
(1)	(2)	(3)	(4)	(5)
1 KEPAU BARU	-	181	181	228
2 TELUK BUNTAL	329	-	329	10
3 TANJUNG GADAI	645	-	645	6
4 TANJUNG SARI	298	-	298	21
5 NIPAH SENDANU	-	221	221	81
6 SUNGAI TOHOR	-	364	364	0
7 LUKUN	-	522	522	6
8 SUNGAI TOHOR BARAT	-	227	227	85
9 SENDANU DARUL IHSAN	-	240	240	38
10 BATIN SUIR	-	191	191	31
<b>TEBING TINGGI TIMUR</b>	<b>1 272</b>	<b>1 946</b>	<b>3 218</b>	<b>506</b>

Sumber: BPS, Pendataan Potensi Desa (Podes) 2020

# DATA

## MENCERDASKAN BANGSA

<https://merantikab.bps.go.id>



*Badan Pusat Statistik*  
*Kabupaten Kepulauan Meranti*  
Jl. Dorak, Selatpanjang, 28753  
Telp. (0763) 33553, Faks (0763) 33553  
Homepage : merantikab.bps.go.id, Email : bps1410@bps.go.id

ISBN 978-602-5472-48-0

