

KECAMATAN

# LEUPUNG

DALAM ANGKA

2015

<http://acehbesarkab.bps.go.id>





**KECAMATAN**

# **LEUPUNG**

**DALAM ANGKA**

**2015**



# **KECAMATAN LEUPUNG DALAM ANGKA 2015**

ISSN : 2407-5086  
No. Publikasi : 1108.14.08  
Katalog BPS : 1102001.1108021

Ukuran Buku : 21 x 15cm  
Jumlah Halaman : xiv + 86 halaman

Naskah:  
Koordinator Statistik Kecamatan (KSK) Leupung

Penyunting:  
Seksi Integrasi, Pengolahan, dan Diseminasi Statistik

Gambar Kulit:  
Seksi Integrasi, Pengolahan, dan Diseminasi Statistik

Gambar:  
Koordinator Statistik Kecamatan (KSK) Leupung

Diterbitkan Oleh:  
BPS Kabupaten Aceh Besar

Boleh dikutip dengan menyebutkan sumbernya

# PETA KECAMATAN LEUPUNG







**PEMERINTAH KABUPATEN ACEH BESAR  
KECAMATAN LEUPUNG**

**KATA SAMBUTAN**



Dengan terbitnya publikasi Kecamatan Leupung Dalam Angka 2015 ini, kiranya dapat membantu pemerintah khususnya pemerintah Kabupaten Aceh Besar, serta konsumen data lainnya terutama dalam penyusunan suatu perencanaan, serta untuk mengetahui sejauh mana program pembangunan telah memberikan hasil bagi kepentingan masyarakat, terutama masyarakat yang berdomisili di daerah pedesaan.

Kepada Koordinator Statistik Kecamatan Leupung yang telah berusaha sedemikian rupa sehingga terbitnya publikasi ini kami sampaikan penghargaan, dengan harapan agar publikasi ini dapat terlaksana dan berkelanjutan dimasa yang akan datang dengan berbagai ragam data lainnya sehingga Kecamatan Leupung dapat terbaca seindah warna aslinya, lengkap, akurat dan utuh.

Semoga ada manfaatnya.

Camat  
Kecamatan Leupung,

Hasri Yuliar, S.Sos  
Nip. 19640708 199003 1 019





## KATA PENGANTAR



Kecamatan Leupung Dalam Angka 2015 ini merupakan publikasi series yang diterbitkan oleh BPS. Data yang disajikan adalah data primer hasil pengumpulan dari instansi-instansi yang berada dalam wilayah kerja Kecamatan Leupung.

Adapun data yang disajikan dalam publikasi ini, secara keseluruhan menggambarkan keadaan akhir tahun 2014. Kami yakin bahwa data-data yang disajikan masih banyak kelemahan baik dalam penyediaan data yang kurang beragam maupun dalam hal penyusunan tabel. Oleh karena itu kami sangat mengharapkan saran dan kritik yang bersifat konstruktif dari para pengguna data untuk perbaikan pada penerbitan dimasa yang akan datang.

Dengan terbitnya Kecamatan Leupung Dalam Angka 2015 ini, kiranya dapat memberikan kemudahan dalam rangka penentuan proses perencanaan pembangunan, khususnya di Kecamatan Leupung. Disamping itu juga data ini dapat berguna bagi semua pengguna data baik pemerintah maupun berbagai kalangan dan lembaga swasta lainnya.

Kepada semua pihak yang telah membantu sehingga terwujudnya publikasi ini kami ucapkan terima kasih.

Semoga publikasi ini bermanfaat.

Penyusun,  
KSK Leupung

Usman  
Nip. 19651116 200901 1 003



## DAFTAR ISI

Kata Sambutan		v
Kata Pengantar		vii
Daftar Isi		ix
<b>BAB I GEOGRAFIS</b>		
	Geografis	3
Tabel 1.1	Luas Kecamatan Dirinci Menurut Gampong dan Jenis Penggunaan Lahan di Kecamatan Leupung Tahun 2014	4
Tabel 1.2	Nama dan Luas Mukim serta Jumlah Gampong di Kecamatan Leupung Tahun 2014	5
Tabel 1.3	Nama dan Luas Gampong Dirinci menurut Mukim di Kecamatan Leupung Tahun 2014	6
Tabel 1.4	Letak Geografis Gampong di Kecamatan Leupung Tahun 2014	7
<b>BAB II PEMERINTAHAN</b>		
Tabel 2.1	Nama-nama Pejabat Menurut Umur, Jabatan, dan Pendidikan Terakhir di Kecamatan Leupung Tahun 2014	11
Tabel 2.2	Nama-nama Imum Mukim dan Jumlah Gampong di Kecamatan Leupung Tahun 2014	12
Tabel 2.3	Nama-nama Keuchik (Kepala Gampong) Menurut Umur dan Pendidikan Terakhir di Kecamatan Leupung Tahun 2014	13
Tabel 2.4	Status Gampong, Sebutan, dan Klasifikasi Gampong di Kecamatan Leupung Tahun 2014	14
Tabel 2.5	Jumlah Aparat Masing-masing Gampong di Kecamatan Leupung Tahun 2014	15
Tabel 2.6	Jarak Masing-masing Gampong ke Ibukota Kecamatan dan Ibukota Kabupaten Aceh Besar	16
Tabel 2.7	Jumlah Fasilitas Pemerintahan Desa di Kecamatan Leupung Tahun 2014	17

### BAB III KEPENDUDUKAN

Tabel 3.1	Jumlah Penduduk Menurut Gampong dan Jenis kelamin di Kecamatan Leupung Tahun 2014	21
Tabel 3.2	Perkembangan Jumlah Penduduk menurut Gampong di Kecamatan Leupung Tahun 2011 s.d. 2014	22
Tabel 3.3	Luas Gampong, Jumlah Penduduk, dan Kepadatan Masing-masing Gampong di Kecamatan Leupung Tahun 2014	23
Tabel 3.4	Jumlah Penduduk, Rumah Tangga, dan Rata-rata Penduduk per Rumah Tangga menurut Gampong di Kecamatan Leupung Tahun 2014	24
Tabel 3.5	Persentase Penduduk Per Kelompok Umur di Kecamatan Leupung Tahun 2014	25
Tabel 3.6	Jumlah Kelahiran di Kecamatan Leupung selama Tahun 2014	26
Tabel 3.7	Jumlah Kematian di Kecamatan Leupung selama Tahun 2014	27
Tabel 3.8	Jumlah Perpindahan Penduduk di Kecamatan Leupung selama Tahun 2014	28

### BAB IV SOSIAL

Tabel 4.1	Jumlah Sekolah Umum Negeri dan Swasta menurut Gampong dan Jenjang Pendidikan di Kecamatan Leupung Tahun 2014	31
Tabel 4.2	Jumlah Sekolah Agama Negeri dan Swasta menurut Gampong dan Jenjang Pendidikan di Kecamatan Leupung Tahun 2014	32
Tabel 4.3	Jumlah Sekolah, Murid, Kelas, dan Guru menurut Jenjang Pendidikan di Kecamatan Leupung Tahun 2014	33
Tabel 4.4	Kondisi Ruangan Kelas Menurut Jenjang Pendidikan di Kecamatan Leupung Tahun 2014	34
Tabel 4.5	Jumlah Sarana Kesehatan di Kecamatan Leupung Tahun 2014	35
Tabel 4.6	Jumlah Tenaga Dokter dan Personil Kesehatan Unit Kerja (termasuk Pustu dan Polindes) di Kecamatan Leupung Tahun 2014	37
Tabel 4.7	Jumlah Mesjid dan Meunasah di Kecamatan	38

## Leupung Tahun 2014

Tabel 4.8	Keberadaan Perkumpulan Kegiatan Olah Raga di Kecamatan Leupung Tahun 2014	39
Tabel 4.9	Keberadaan Sarana Kegiatan Olah Raga di Kecamatan Leupung Tahun 2014	40
Tabel 4.10	Sumber Air Minum Sebagian Besar Penduduk di Kecamatan Leupung Tahun 2014	41
Tabel 4.11	Banyaknya Qurban Dirinci Menurut Jenis Hewan Qurban di Kecamatan Leupung Tahun 2014	43
Tabel 4.12	Banyaknya Desa Berlistrik dan Persentasenya di Kecamatan Leupung Tahun 2014	44
Tabel 4.13	Banyaknya Pos KB dan Sub Pos KB di Kecamatan Leupung Tahun 2014	45
Tabel 4.14	Banyaknya Target Pencapaian Peserta KB Baru di Kecamatan Leupung Tahun 2014	46
Tabel 4.15	Jumlah Pasangan Usia Subur (PUS) dan Pencapaian Peserta KB Aktif di Kecamatan Leupung Tahun 2014	47
Tabel 4.16	Banyaknya Peserta KB Menurut Jenis Metode Kontrasepsi yang Digunakan di Kecamatan Leupung Tahun 2014	48
Tabel 4.17	Banyaknya Sarana Pelayanan KB yang Dimanfaatkan Akseptor Baru di Kecamatan Leupung Tahun 2014	49
Tabel 4.18	Jumlah Keluarga Sejahtera dan Pra Sejahtera di Kecamatan Leupung Tahun 2014	50
Tabel 4.19	Banyaknya Desa Menurut Sumber Penghasilan Utama Sebagian Besar Penduduk di Kecamatan Leupung Tahun 2014	51
Tabel 4.20	Banyaknya Desa yang Sebagian Besar Penduduknya Bekerja pada Sektor Pertanian Menurut Sub Sektor di Kecamatan Leupung Tahun 2014	53

## BAB V PERTANIAN

Tabel 5.1	Luas Tanam, Luas Panen, dan Rata-Rata Produksi Per Hektar Menurut Jenis Padi di Kecamatan Leupung Tahun 2014	57
-----------	--	----

Tabel 5.2	Luas Tanam, Luas Panen dan Produksi Per Hektar Menurut Jenis Tanaman di Kecamatan Leupung Tahun 2014	58
Tabel 5.3	Banyaknya Tanaman, Tanaman Produktif yang Sedang Menghasilkan dan Banyaknya Produksi Menurut Jenis Tanaman di Kecamatan Leupung Tahun 2014	59
Tabel 5.4	Jumlah dan Jenis Alat/Mesin Pertanian (Alsintan) Menurut Jenis di Kecamatan Leupung Tahun 2014	60
Tabel 5.5	Luas Area dan Produksi Komoditi Menurut Jenis Tanaman di Kecamatan Leupung Tahun 2014	61
Tabel 5.6	Jumlah Populasi Ternak Besar Menurut Jenis Ternak di Kecamatan Leupung Tahun 2014	62
Tabel 5.7	Jumlah Populasi Ternak Kecil Menurut Jenis Ternak di Kecamatan Leupung Tahun 2014	63
Tabel 5.8	Jumlah Populasi Ternak Unggas Menurut Jenis Unggas di Kecamatan Leupung Tahun 2014	64
Tabel 5.9	Jumlah Pemotongan Ternak Besar di Kecamatan Leupung Tahun 2014	65
Tabel 5.10	Jumlah Pemotongan Ternak Kecil Menurut Jenis Ternak di Kecamatan Leupung Tahun 2014	66
Tabel 5.11	Jumlah Pemotongan Ternak Unggas Menurut Jenis Unggas di Kecamatan Leupung Tahun 2014	67
Tabel 5.12	Jumlah Produksi Daging Ternak Menurut Jenis Ternak di Kecamatan Leupung Tahun 2014	68
Tabel 5.13	Jumlah Produksi Kulit Ternak Menurut Jenis Ternak di Kecamatan Leupung Tahun 2014	69
Tabel 5.14	Jumlah Produksi Telur Menurut Jenis Ternak di Kecamatan Leupung Tahun 2014	70
 <b>BAB VI PERHUBUNGAN DAN KOMUNIKASI</b>		
Tabel 6.1	Jenis Permukaan Jalan Utama Antar Gampong di Kecamatan Leupung Tahun 2014	73
Tabel 6.2	Jenis Penerangan Jalan Utama Antar Gampong di Kecamatan Leupung Tahun 2014	74
Tabel 6.3	Sarana Komunikasi yang Dapat Digunakan di	75


	Kecamatan Leupung Tahun 2014	
Tabel 6.4	Jumlah Kantor Pos Indonesia dan Fasilitas Telekomunikasi di Kecamatan Leupung Tahun 2014	76
Tabel 6.5	Banyaknya Desa Menurut Keberadaan <i>Base Transceiver Station</i> (BTS) dan Sinyal Telepon Seluler di Kecamatan Leupung Tahun 2014	77
BAB VII PEREKONOMIAN		
Tabel 7.1	Banyaknya Koperasi menurut Jenisnya di Kecamatan Leupung Tahun 2014	81
Tabel 7.2	Jumlah Kantor Pelayanan Nasabah Menurut Jenis Bank di Kecamatan Leupung Tahun 2014	82
Tabel 7.3	Banyaknya Industri Kecil dan Mikro Menurut Jenis Bahan Baku di Kecamatan Leupung Tahun 2014	83
Tabel 7.4	Banyaknya Sarana Perekonomian Menurut Jenis Fasilitasnya di Kecamatan Leupung Tahun 2014	85
Tabel 7.5	Jumlah Sarana Perekonomian menurut Gampong dalam Kecamatan Leupung Tahun 2014	88

Halaman Ini Sengaja Dikosongkan

<http://acehbesarkab.bps.go.id>



# BAB 1 GEOGRAFIS



[www.pusatkelembagaanbps.go.id](http://www.pusatkelembagaanbps.go.id)





## GEOGRAFIS

---

Nama Kecamatan	:	Leupung
Ibukota Kecamatan	:	Leupung
Kabupaten	:	Aceh Besar
Provinsi	:	Aceh
Luas Kecamatan	:	169,15 Km <sup>2</sup> (16.915 Ha)
Jumlah Kemukiman	:	1 Mukim
Jumlah Gampong	:	6 Gampong
Batas – Batas Kecamatan :		
➤ Sebelah Utara	:	Kecamatan Lhoknga
➤ Sebelah Selatan	:	Kecamatan Lhoong
➤ Sebelah Barat	:	Samudera Indonesia
➤ Sebelah Timur	:	Kecamatan Suka Makmur, Kecamatan Indrapuri, dan Kecamatan Kuta Cot Glie

---

Tabel 1.1 Luas Kecamatan dirinci menurut Gampong dan Jenis Penggunaan Lahan dalam Kecamatan Leupung Tahun 2014

(Ha)

Nama Gampong	Jenis Penggunaan			Luas Gampong
	Lahan Sawah	Lahan Bukan Sawah	Lahan Non Pertanian	
(1)	(2)	(3)	(4)	(5)
01. Layeun	11	528	125	664
02. Pulot	2	550	1.486	2.038
03. Lamseunia	71	836	6.191	7.098
04. Meunasah Mesjid	175	180	3.069	3.424
05. Meunasah Bak U	18	090	2.014	2.122
06. Deah Mamplam	97	872	600	1.569
Jumlah	374	3.056	13.485	16.915

Sumber : Qanun No.4 Tahun 2013 tentang RTRW Aceh Besar 2012-2032

Tabel 1.2 Nama Mukim, Luas dan Jumlah Gampong di Kecamatan Leupung Tahun 2014

Nama Mukim	Luas (Km <sup>2</sup> )	Jumlah Gampong
(1)	(2)	(3)
Leupung	169,15 Km <sup>2</sup>	6

Sumber : Qanun No.4 Tahun 2013 tentang RTRW Aceh Besar 2012-2032

Tabel 1.3 Nama dan Luas Gampong dirinci menurut Mukim di Kecamatan Leupung Tahun 2014

Mukim	Nama Gampong	Luas Gampong (Km <sup>2</sup> )
(1)	(2)	(3)
Leupung (Luas 169,15 Km <sup>2</sup> )	01. Layeun	6,64
	02. Pulot	20,38
	03. Lamseunia	70,98
	04. Mesjid Leupung	34,24
	05. Meunasah Bak Ue	21,21
	06. Deah Mamplam	15,69

Sumber : Qanun No.4 Tahun 2013 tentang RTRW Aceh Besar 2012-2032

Tabel 1.4 Letak Geografis Gampong dalam Kecamatan Leupung Tahun 2013

Nama Gampong (1)	Geografis	
	Pesisir (2)	Bukan Pesisir (3)
01. Layeun	✓	-
02. Pulot	✓	-
03. Lamseunia	✓	-
04. Meunasah Mesjid	✓	-
05. Meunasah Bak U	✓	-
06. Deah Mamplam	✓	-
Jumlah	6	-

Sumber : Pemetaan SP2010


Halaman Ini Sengaja Dikosongkan

<http://acehbesarkab.bps.go.id>



# BAB 2

# PEMERINTAHAN



[www.centreforbks.org](http://www.centreforbks.org)  
[www.sarikaep.bps.go.id](http://www.sarikaep.bps.go.id)





Tabel 2.1 Nama-nama Pejabat menurut Umur, Jabatan, dan Pendidikan Terakhir dalam Kecamatan Leupung Tahun 2014

	Nama/Nip	Umur	Jabatan	Pendidikan Terakhir
	(1)	(2)	(3)	(4)
1.	Hasri Yuliar, S.Sos Nip. 19640708199003 1 019	50	Camat	S1
2.	Sayuti. SE Nip. 19680602200112 1 006	46	Sekcam	S1
3.	Irwin Iskandar Nip. 19670402198903 1 010	45	Kasi Trantip	S1
4.	Marwan Nip. 19590805198810 1 003	56	Kasie Pemerintahan	SMA
5.	Rusdi, S.Sos Nip. 19681109199101 1 002	47	Kasie Kesra	S1
6.	Aiyub Abdullah Nip. 19591231199103 1 090	53	Kabag Keuangan	S1
7.	Ikhshan Hasyem Nip. 19641004198603 1 017	55	Kasie BMMG	SMA
8.	Samsul Rizal Nip. 19711011199203 1 007	44	Kasubbag Kepegawaian	SMA
9.	Mahdi Nip. 19681225199303 1 009	47	Kasie Pelayanan	SMA
10.	Amir Hamzah Nip. 19560915198703 1 014	53	Kabag Pelaporan	SMA

Sumber: Kecamatan Leupung

---

Tabel 2.2 Nama-nama Imum Mukim dan Jumlah Gampong di Kecamatan Leupung Tahun 2014

Nama Mukim	Nama Imum Mukim	Jumlah Gampong
(1)	(2)	(3)
Leupung	Adnan Yunus	6

---

Sumber : Penelusuran KSK

Tabel 2.3 Nama-nama Keuchik (Kepala Gampong) menurut Umur dan Pendidikan Terakhir dalam Kecamatan Leupung Tahun 2014

Nama Gampong	Nama Keuchik	Umur (tahun)	Pendidikan Terakhir
(1)	(2)	(3)	(4)
01. Layeun	Mulyadi	48	SMA
02. Pulot	Salamuddin	43	SMA
03. Lamseunia	Zulkarnaen	46	SMA
04. Meunasah Mesjid	Samidan	47	SMA
05. Meunasah Bak U	Marwan Yunus (Pjs)	52	SMA
06. Deah Mamplam	Bukhari. Y	56	SMA

Sumber : Kecamatan Leupung

Tabel 2.4 Status Gampong, Sebutan, dan Klasifikasi Gampong dalam Kecamatan Leupung Tahun 2014

Nama Gampong	Status Gampong	Sebutan	Klasifikasi
(1)	(2)	(3)	(4)
01. Layeun	Definitif	Gampong	Swakarya
02. Pulot	Definitif	Gampong	Swakarya
03. Lamseunia	Definitif	Gampong	Swakarya
04. Meunasah Mesjid	Definitif	Gampong	Swakarya
05. Meunasah Bak U	Definitif	Gampong	Swakarya
06. Deah Mamplam	Definitif	Gampong	Swakarya

Sumber : Kecamatan Leupung

Tabel 2.5 Jumlah Aparat Masing-masing Gampong dalam Kecamatan Leupung Tahun 2014

Nama Gampong	Keuchik	Sekdes	Kepala Dusun	Kepala Urusan
(1)	(2)	(3)	(4)	(5)
01. Layeun	1	1	4	3
02. Pulot	1	1	3	3
03. Lamseunia	1	1	3	1
04. Meunasah Mesjid	1	1	3	1
05. Meunasah Bak U	1	1	4	3
06. Deah Mamplam	1	1	4	3
<b>Jumlah</b>	<b>6</b>	<b>6</b>	<b>21</b>	<b>14</b>

Sumber : Kecamatan Leupung

Tabel 2.6 Jarak Masing-masing Gampong ke Ibukota Kecamatan dan Ibukota Kabupaten Aceh Besar

Nama Gampong (1)	Jarak ke Ibukota	
	Kecamatan (2)	Kabupaten (3)
01. Layeun	7,0	80
02. Pulot	5,0	79
03. Lamseunia	1,0	76
04. Meunasah Mesjid	0,5	76
05. Meunasah Bak U	0,7	76
06. Deah Mamplam	1,2	73

Sumber : BPS Kab. Aceh Besar



Tabel 2.7 Jumlah Fasilitas Pemerintahan Desa di Kecamatan Leupung Tahun 2014

Nama Gampong	Kantor Desa	Balai Desa
(1)	(2)	(3)
01. Layeun	1	1
02. Pulot	1	-
03. Lamseunia	1	1
04. Meunasah Mesjid	1	1
05. Meunasah Bak U	1	1
06. Deah Mamplam	1	1
Jumlah	6	5


Sumber : Penelusuran KSK

Halaman Ini Sengaja Dikosongkan

<http://acehbesarkab.bps.go.id>

# BAB 3

## KEPENDUDUKAN





Tabel 3.1 Jumlah Penduduk menurut Gampong dan Jenis kelamin dalam Kecamatan Leupung Tahun 2014

Nama Gampong	Jenis Kelamin		Jumlah	Seks Ratio
	Pria	Wanita		
(1)	(2)	(3)	(4)	(5)
07. Layeun	449	396	845	113
08. Pulot	280	275	555	101
09. Lamseunia	132	130	262	102
10. Meunasah Mesjid	155	138	293	112
11. Meunasah Bak U	176	155	331	114
12. Deah Mamplam	283	231	514	123
Total	1.475	1.325	2.800	111

Sumber : BPS Kab. Aceh Besar

Tabel 3.2 Perkembangan Jumlah Penduduk menurut Gampong dalam Kecamatan Leupung Tahun 2012 s.d.2014

Nama Gampong	Jumlah Penduduk (Jiwa)		
	2012	2013	2014
(1)	(3)	(4)	(4)
01. Layeun	789	833	845
02. Pulot	520	570	555
03. Lamseunia	252	251	262
04. Meunasah Mesjid	270	400	293
05. Meunasah Bak U	510	490	331
06. Deah Manplam	562	669	514
Jumlah	2.791	3.213	2.800

Sumber : BPS Kab. Aceh Besar

Tabel 3.3 Luas Gampong, Jumlah Penduduk, dan Kepadatan Masing-masing Gampong di Kecamatan Leupung Tahun 2014

Nama Gampong	Luas Gampong (Km <sup>2</sup> )	Jumlah Penduduk (jiwa)	Kepadatan Penduduk (jiwa/Km <sup>2</sup> )
(1)	(2)	(3)	(4)
01. Layeun	6,64	845	127
02. Pulot	20,38	555	27
03. Lamseunia	70,98	262	4
04. Meunasah Mesjid	34,24	293	9
05. Meunasah Bak U	21,22	331	16
06. Deah Mamplam	15,69	514	33
Total	169,15	2.800	16

Sumber : BPS Kab. Aceh Besar

Tabel 3.4 Jumlah Penduduk, Rumah Tangga, dan Rata-rata Penduduk per Rumah Tangga menurut Gampong dalam Kecamatan Leupung Tahun 2014

Nama Gampong	Jumlah Penduduk (jiwa)	Jumlah Rumah Tangga	Rata-rata Penduduk/Rumah Tangga
(1)	(2)	(3)	(4)
01. Layeun	845	219	4
02. Pulot	555	131	4
03. Lamseunia	262	83	3
04. Meunasah Mesjid	293	96	3
05. Meunasah Bak U	331	108	3
06. Deah Mamplam	514	174	3
Total	2.800	811	3

Sumber : BPS Kab. Aceh Besar



Tabel 3.5 Persentase Penduduk PerKelompok Umur dalam Kecamatan Leupung Tahun 2014

Kelompok Umur (1)	Jenis Kelamin	
	Laki-laki (%) (2)	Perempuan (%) (3)
0 - 4	9,75	9,24
5 - 9	4,07	4,39
10 - 14	3,29	3,09
15 - 19	3,56	3,37
20 - 24	4,54	5,64
25 - 29	5,52	6,89
30 - 34	6,27	5,37
35 - 39	4,47	3,33
40 - 44	3,60	2,23
45 - 49	2,86	1,45
50 - 54	1,57	0,82
55 - 59	1,25	0,71
60 - 64	0,55	0,51
65 +	0,86	0,78

Sumber : BPS Kab. Aceh Besar

Tabel 3.6 Jumlah Kelahiran dalam Kecamatan Leupung selama Tahun 2014

Nama Gampong	Laki-laki	Perempuan	Jumlah
(1)	(2)	(3)	(4)
01. Layeun	2	2	4
02. Pulot	4	2	6
03. Lamseunia	3	3	6
04. Meunasah Mesjid	1	1	2
05. Meunasah Bak U	3	4	7
06. Deah Mamplam	3	3	6
<b>Total</b>	<b>16</b>	<b>15</b>	<b>31</b>

Sumber : Keuchik/Sekdes

Tabel 3.7 Jumlah Kematian dalam Kecamatan Leupung selama Tahun 2014

Nama Gampong	Laki-laki	Perempuan	Jumlah
(1)	(2)	(3)	(4)
01. Layeun	2	1	3
02. Pulot	2	4	6
03. Lamseunia	2	1	3
04. Meunasah Mesjid	1	1	2
05. Meunasah Bak U	0	0	0
06. Deah Mamplam	0	0	0
<b>Total</b>	<b>7</b>	<b>6</b>	<b>14</b>

Sumber : Keuchik/Sekdes


Tabel 3.8 Jumlah Perpindahan Penduduk dalam Kecamatan Leupung selama Tahun 2014

Nama Gampong	Datang	Pindah	Pertambahan Penduduk
(1)	(2)	(3)	(4)
01. Layeun	5	2	7
02. Pulot	1	0	1
03. Lamseunia	0	0	0
04. Meunasah Mesjid	0	2	2
05. Meunasah Bak U	0	1	1
06. Deah Mamplam	4	3	7
Total	10	8	18

Sumber : Keuchik/Sekdes

# BAB 4

# SOSIAL



[www.pusatkebijaksanaanbps.go.id](http://www.pusatkebijaksanaanbps.go.id)





Tabel 4.1 Jumlah Sekolah Umum Negeri menurut Gampong dan Jenjang Pendidikan di Kecamatan Leupung Tahun 2014

Nama Gampong	Jenjang Pendidikan			
	SD	SLTP	SMU/S MK	Perguruan Tinggi Non Agama
(1)	(2)	(3)	(4)	(5)
01. Layeun	1	-	-	-
02. Pulot	1	1	-	-
03. Lamseunia	-	-	-	-
04. Meunasah Mesjid	1	-	-	-
05. Meunasah Bak U	1	-	-	-
06. Deah Mamplam	-	-	1	-
Jumlah	4	1	1	-

Sumber : Penelusuran KSK

Tabel 4.2 Jumlah Sekolah Agama Negeri menurut Gampong dan Jenjang Pendidikan di Kecamatan Leupung Tahun 2014

Nama Gampong	Jenjang Pendidikan			
	MI	MTs	MA	Perguruan Tinggi Agama
(1)	(2)	(3)	(4)	(5)
01. Layeun	-	-	-	-
02. Pulot	-	-	-	-
03. Lamseunia	-	-	-	-
04. Meunasah Mesjid	1	-	-	-
05. Meunasah Bak U	-	-	-	-
06. Deah Mamplam	-	-	-	-
Jumlah	1	-	-	-

Sumber : Dinas Pendidikan Kab. Aceh Besar



Tabel 4.3 Jumlah Sekolah, Murid, Kelas, dan Guru menurut Jenjang Pendidikan dalam Kecamatan Leupung Tahun 2014

Jenjang Pendidikan	Jumlah Sekolah	Jumlah Murid	Jumlah Kelas	Jumlah Guru
(1)	(2)	(3)	(4)	(5)
SD	4	212	22	23
SLTP	1	66	6	13
SMU	1	96	4	19

Sumber : Dinas Pendidikan Kab. Aceh Besar

Tabel 4.4 Kondisi Ruang Kelas menurut Jenjang Pendidikan dalam Kecamatan Leupung Tahun 2014

Jenjang Pendidikan	Kondisi Ruang Kelas		Jumlah
	Baik	Rusak	
(1)	(2)	(3)	(4)
SD	9	8	17
SLTP	3	3	6
SMU	2	2	4

Sumber : Dinas Pendidikan Kab. Aceh Besar

Tabel 4.5 Jumlah Sarana Kesehatan di Kecamatan Leupung Tahun 2014

Nama Gampong	Sarana Kesehatan					
	Rumah Sakit	Rumah Sakit Bersalin	Pukesmas Dengan Rawat Inap	Pukesmas Tanpa Rawat Inap	Pukesmas Pembantu	Poliklinik/Balai Pengobatan
(1)	(2)	(3)	(4)	(5)	(6)	(7)
01. Layeun	-	-	-	-	-	-
02. Pulot	-	-	-	1	-	-
03. Lamseunia	-	-	-	-	-	-
04. Meunasah Mesjid	-	-	-	-	-	-
05. Meunasah Bak U	-	-	-	-	-	-
06. Deah Mamplam	-	-	-	-	-	-
Jumlah	0	0	0	1	0	0

Lanjutan Tabel 4.5

Nama Gampong	Sarana Kesehatan					
	Tempat Praktek Dokter	Tempat Praktek Bidan	Poskesdes	Polindes	Posyandu	Apotek
(1)	(8)	(9)	(10)	(11)	(12)	(13)
01. Layeun	0	0	0	1	1	0
02. Pulot	0	0	0	0	1	0
03. Lamseunia	0	0	0	1	1	0
04. Meunasah Mesjid	0	0	1	0	1	0
05. Meunasah Bak U	0	0	0	1	1	0
06. Deah Mamplam	0-	0	0	0	1	0
Jumlah	0	0	1	3	6	0

Sumber : Penelusuran KSK

Tabel 4.6 Jumlah Tenaga Dokter dan Personil Kesehatan Unit Kerja (termasuk Pustu dan Polindes) di Kecamatan Leupung Tahun 2014

Jumlah Tenaga Kesehatan	
(1)	(2)
01. Dokter Spesialis	-
02. Dokter Umum	3
03. Dokter Gigi	-
04. Dokter Keluarga	-
05. Perawat	4
06. Bidan	12
07. Farmasi	1
08. Sanitasi	2
09. Gizi	3
10. Kesmas	1
11. Medis	2
12. Tehnisi Medis	-
13. Apoteker	-
14. Ass. Apoteker	1
15. D3 Farmasi	-
16. S1 Farmasi	-
17. D-IV/S1 Gizi	-
18. D3 Gizi	2
19. D1 Gizi	1
20. Analisi Lab	-

Sumber : Dinas Kesehatan Kab. Aceh Besar

Tabel 4.7 Jumlah Mesjid dan Meunasah dalam Kecamatan Leupung Tahun 2014

Nama Gampong	Mesjid	Meunasah	Jumlah
(1)	(2)	(3)	(4)
01. Layeun	1	1	2
02. Pulot	-	1	1
03. Lamseunia	-	1	1
04. Meunasah Mesjid	2	1	3
05. Meunasah Bak U	-	1	1
06. Deah Mamplam	1	1	2
Total	4	6	10

Sumber : Penelusuran KSK

Tabel 4.8 Keberadaan Perkumpulan Kegiatan Olah Raga di Kecamatan Leupung Tahun 2014

Nama Gampong	Keberadaan Perkumpulan					
	Sepak Bola	Bola Volley	Bola Basket	Bulu Tangkis	Tenis Meja	Tenis Lapangan
(1)	(2)	(3)	(4)	(5)	(6)	(7)
01. Layeun	1	1	-	-	-	-
02. Pulot	1	1	-	-	-	-
03. Lamseunia	1	1	-	-	1	-
04. Meunasah Mesjid	1	1	-	-	-	-
05. Meunasah Bak U	1	1	-	-	-	-
06. Deah Mamplam	1	1	-	-	-	-
Jumlah	6	6	-	-	1	-

Sumber : Penelusuran KSK

Tabel 4.9 Keberadaan Sarana Kegiatan Olah Raga di Kecamatan Leupung Tahun 2014

Nama Gampong	Sarana Olah Raga					
	Sepak Bola	Bola Volley	Bola Basket	Bulu Tangkis	Tenis Meja	Tenis Lapangan
(1)	(2)	(3)	(4)	(5)	(6)	(7)
01. Layeun	-	1	-	-	-	-
02. Pulot	1	-	-	-	-	-
03. Lamseunia	-	-	-	-	1	-
04. Meunasah Mesjid	1	-	-	-	-	-
05. Meunasah Bak U	-	1-	-	-	-	-
06. Deah Mamplam	-	-	-	-	-	-
Jumlah	2	2	-	-	1	-

Sumber : Penelusuran KSK



Tabel 4.10 Sumber Air Minum Sebagian Besar Penduduk di Kecamatan Leupung Tahun 2014

Nama Gampong	Sumber Air Minum				
	Air kemasan	Ledeng dengan meteran	Ledeng tanpa meteran	Sumur bor atau pompa	Sumur
(1)	(2)	(3)	(4)		(5)
01. Layeun	1	0	0	0	1
02. Pulot	1	0	0	0	1
03. Lamseunia	1	0	0	0	1
04. Meunasah Mesjid	1	0	0	0	1
05. Meunasah Bak U	1	0	0	0	1
06. Deah Mamplam	1	0	0	0	1
Jumlah	6	0	0	0	6

Lanjutan Tabel 4.10

Nama Gampong	Sumber Air Minum				Jumlah
	Mata air	Sungai/ Danau/ Kolam	Air hujan	Lainnya	
(1)	(6)	(7)	(8)	(9)	(10)
01. Layeun	0	0	0	0	0
02. Pulot	0	0	0	0	0
03. Lamseunia	0	0	0	0	0
04. Meunasah Mesjid	0	0	0	0	0
05. Meunasah Bak U	0	0	0	0	0
06. Deah Mamplam	0	0	0	0	0
Jumlah	0	0	0	0	0

Sumber : Podes 2014

Tabel 4.11 Banyaknya Qurban dirinci Menurut Jenis Hewan Qurban di Kecamatan Leupung Tahun 2014

Jenis Hewan	Jumlah
(1)	(2)

Kerbau / Sapi

11

Kambing/Domba

6

*Sumber : Kementerian Agama Kab.Aceh Besar*

---

Tabel 4.12 Banyaknya Desa Berlistrik dan Persentase di Kecamatan Leupung Tahun 2014

Uraian	Jumlah
(1)	(2)
Desa Berlistrik	6
Persentase	100

<http://acehbesarkab.bps.go.id>

---

Sumber : Aceh Besar dalam Angka & PT.PLN (persero) Wilayah NAD

Tabel 4.13 Banyaknya Pos KB dan Sub Pos KB di Kecamatan Leupung Tahun 2014

Uraian	Jumlah
(1)	(2)

Pos KB

6

Sub Pos KB

7

---

*Sumber : BKKS, PP & PA*

---

Tabel 4.14 Banyaknya Target Pencapaian Peserta KB Baru di Kecamatan Leupung Tahun 2014

Peserta KB Baru	Jumlah
(1)	(2)
Target	114
Pencapaian	71
Persentase	62,2

---

Sumber : BKKS, PP & PA

Tabel 4.15 Banyaknya Pasangan Usia Subur dan Pencapaian KB Aktif di Kecamatan Leupung Tahun 2014

Peserta KB Aktif	Jumlah
(1)	(2)
PUS	750
Pencapaian Peserta KB Aktif	458
Persentase	28,43

*Sumber : BKKS, PP & PA*

Tabel 4.16 Banyaknya Peserta KB Menurut Jenis Metode Kontrasepsi yang digunakan di Kecamatan Leupung Tahun 2014

Jenis Metode	Jumlah
(1)	(2)
IUD	16
PIL	213
Suntik	187
Kondom	22
MOW	8
IMP	12
MOP	0
OV	-

Sumber : BKKS, PP & PA



Tabel 4.17 Banyaknya Sarana Pelayanan KB yang Dimanfaatkan Akseptor Baru di Kecamatan Leupung Tahun 2014

Jenis sarana	Jumlah
(1)	(2)
KKB	1
PKBRS	1
POS KB DESA	6
KELOMPOK PENIMBANG	6
J u m l a h	7

Sumber : BKKS, PP & PA

Tabel 4.18 Jumlah Keluarga Sejahtera dan PraSejahtera di Kecamatan Leupung Tahun 2014

Nama Gampong	Hasil Pentahapan Keluarga Sejahtera					Jumlah
	Keluarga Pra Sejahtera	Keluarga Sejahtera I	Keluarga Sejahtera II	Keluarga Sejahtera III	Keluarga Sejahtera III Plus	
(1)	(2)	(3)	(4)	(5)	(6)	(7)
01. Layeun	0	121	117	6	0	244
02. Pulot	0	151	9	3	0	163
03. Lamseunia	0	71	19	4	0	94
04. Meunasah Mesjid	0	75	11	2	0	88
05. Meunasah Bak U	0	125	41	2	0	168
06. Deah Mamplam	0	295	19	8	3	325
<b>Jumlah</b>	<b>0</b>	<b>830</b>	<b>216</b>	<b>25</b>	<b>3</b>	<b>1082</b>

Sumber : BKKS, PP & PA

Tabel 4.19 Banyaknya Desa Menurut Sumber Penghasilan Utama Sebagian Besar Penduduk di Kecamatan Leupung Tahun 2014

Nama Gampong	Sumber Penghasilan Utama			
	Pertanian	Pertambangan dan Penggalian	Industri Pengolahan	Perdagangan Besar / Eceran
(1)	(2)	(3)	(4)	(5)
01. Layeun	1	-	-	-
02. Pulot	-	-	1	-
03. Lamseunia	1	-	-	-
04. Meunasah Mesjid	1	-	-	-
05. Meunasah Bak U	1	-	-	-
06. Deah Mamplan	1	-	1	-
Jumlah	5	-	2	-

Lanjutan Tabel 4.19

Nama Gampong	Sumber Penghasilan Utama			
	Angkutan, Pergudangan, Komunikasi	Jasa	Lainnya	Jumlah
(1)	(6)	(7)	(8)	(9)
01. Layeun	0	0	0	0
02. Pulot	0	0	0	0
03. Lamseunia	0	0	0	0
04. Meunasah Mesjid	0	0	0	0
05. Meunasah Bak U	0	0	0	0
06. Deah Mamplam	0	0	0	0
Jumlah	0	0	0	0

Sumber : PODES 2014

Tabel 4.20 Banyaknya Desa Yang Sebagian Besar Penduduknya Bekerja Pada Sektor Pertanian Menurut Sub Sektor di Kecamatan Leupung Tahun 2014


Nama Gampong	Jenis Permukaan			
	Tanaman Pangan	Perkebunan	Perternakan	Perikanan Tangkap
(1)	(2)	(3)	(4)	(5)
01. Layeun	1	1	1	1
02. Pulot	0	1	1	1
03. Lamseunia	1	1	1	0
04. Meunasah Mesjid	1	1	1	0
05. Meunasah Bak U	1	1	1	0
06. Deah Mampiam	1	1	1	0
Jumlah	5	6	6	2

Lanjutan Tabel 4.20

Nama Gampong	Jenis Permukaan			Jumlah
	Perikanan Budidaya	Kehutanan	Jasa Pertanian	
(1)	(6)	(7)	(8)	(9)
01. Layeun	1	1	0	2
02. Pulot	1	1	0	2
03. Lamseunia	0	1	0	1
04. Meunasah Mesjid	0	1	0	1
05. Meunasah Bak U	0	1	0	1
06. Deah Mamplam	0	1	0	1
<b>Jumlah</b>	<b>2</b>	<b>6</b>	<b>0</b>	<b>8</b>

Sumber : PODES 2014

# BAB 5 PERTANIAN







Tabel 5.1 Luas Tanam, Luas Panen, dan Rata-Rata Produksi Per Hektar Menurut Jenis Padi di Kecamatan Leupung Tahun 2014

Jenis Tanaman	Luas Tanam/ (Ha)	Luas Panen / (Ha)	Produksi/ (Ton)
(1)	(2)	(3)	(4)
01. Padi Sawah	360	348	708
02. Padi Ladang	-	-	-

Sumber: Dinas Pertanian Tanaman Pangan & Hortikultura Kab. Aceh Besar

Tabel 5.2 Luas Tanam, Luas Panen dan Produksi Per Hektar Menurut Jenis Tanaman di Kecamatan Leupung Tahun 2014

Jenis Tanaman	Luas Tanam/ Ha	Luas Panen / Ha	Produksi/ Ton
(1)	(2)	(3)	(5)
01. Kacang Hijau	2	2	4
02. Jagung	3	4	16
03. Ubi Kayu	5	1	13
04. Kedelai	0	5	10
05. Kacang Tanah	2	2	4
06. Ubi Jalar	0	4	44
07. Bawang Merah	4	2	13
08. Cabe Merah	2	5	18
09. Tomat	0	0	0
10. Kacang Panjang	1	3	16
11. Terong	2	1	9
12. Cabe rawit	4	2	11
13. Bayam	7	7	17
14. Kangkung	7	6	77
15. Timun	2	1	7
16. Semangka	3	1	3
17. Sawi	-	-	-

Sumber: Dinas Pertanian Tanaman Pangan & Hortikultura Kab. Aceh Besar

Tabel 5.3 Banyaknya Tanaman, Tanaman Produktif yang sedang Menghasilkan dan Produksi Menurut Jenis Tanaman di Kecamatan Leupung Tahun 2014

Jenis Tanaman	Tanaman Tahun Ini (Btg)	Tanaman Produktif yg sdg menghasilkan (Btg)	Banyaknya Produksi (Kw)
(1)	(2)	(3)	(4)
01. Mangga	1.398	400	47
02. Rambutan	2.268	800	114
03. Langsung/Duku	447	100	34
04. Jeruk Besar	572	93	17
05. Jambu Biji	80	12	0,4
06. Nenas	371	328	2
07. Nangka	345	69	11
08. Durian	3050	1.200	363
09. Sawo	379	180	17
10. Pepaya	1547	500	36
11. Pisang	2.362	900	96
12. Salak	-	-	-
13. Manggis	1.520	520	84
14. Sirsak	80	25	1
15. Sukun	100	50	7
16. Melinjo	543	250	13
17. Jeruk Siam/Keprok	-	-	-
18. Jambu Air	78	27	3
19. Alpukat	116	45	4
20. Belimbing	60	21	1

Sumber: Dinas Pertanian Tanaman Pangan & Hortikultura Kab. Aceh Besar

Tabel 5.4. Jumlah dan Jenis Alat/ Mesin Pertanian ( Alsintan ) Menurut Jenisdi Kecamatan Leupung Tahun 2014

Jenis Mesin Pertanian ( Alsintan)	Jumlah
(1)	(2)
<b>Pengolah Tanah/ Traktor</b>	
- Roda Dua	2
- M i n i	-
- Sedang	-
- Besar	-
<b>Pengolah Padi</b>	
- Perontok/ Threser	4
- Pengering/ Dryer	-
- Pembersih/ Cleaner	-
- Penggilingan Besar	-
- Penggilingan Kecil	-
- Rice Miling	-

Sumber: Dinas Pertanian Tanaman Pangan & Hortikultura Kab. Aceh Besar

Tabel 5.5 Luas Area dan Produksi Komoditi Menurut Jenis Tanaman di Kecamatan Leupung Tahun 2014

Jenis Tanaman	TBM (Ha)	TM (Ha)	TR ( Ha)	Produksi (Ton)
(1)	(2)	(3)	(4)	(5)
01. Kelapa Dalam	6	7	502	7,7
02. Kelapa Hybrida	-	-	-	-
03. Kelapa Sawit	-	-	10	-
04. Cengkeh	54	81	20	40,5
05. Pala	12,5	10	1	3,0
06. Pinang	24	38	1	60,8
07. Kapuk/Randu	-	1	-	0,25
08. Kakao	1	2	-	1,4
09. Jambu Mete	-	-	-	-
10. Kemiri	-	4	-	2.60
11. L a d a	-	-	-	-
12. S a g u	-	-	-	-
13. A r e n	1	1	-	0,30
14. Cassiavera	-	-	-	-
15. Nilam	5	1	-	0,1
16. T e b u	-	-	-	-
17. Tembakau	-	-	-	-
18. K o p i	-	38	-	19
20. Karet	0	-	-	-

Sumber: Dinas Kehutanan dan Perkebunan Kabupaten Aceh Besar

Ket :

TBM = Tanaman Belum Menghasilkan

TM = Tanaman Menghasilkan

TR =Tanaman Rusak

Tabel 5.6 Jumlah Populasi Ternak Besar menurut Jenis Ternak di Kecamatan Leupung Tahun 2014

(Ekor)

Jenis Ternak	Jumlah
(1)	(2)
1. Sapi Potong	1.136
2. Kerbau	960
3. Kuda	-

Sumber: Dinas Peternakan Kab. Aceh Besar

Tabel 5.7 Jumlah Populasi Ternak Kecil menurut Jenis Ternak di Kecamatan Leupung Tahun 2014

(Ekor)

Jenis Ternak	Jumlah
(1)	(4)
1. Kambing	2.222
2. Domba	100

Sumber: Dinas Peternakan Kab. Aceh Besar

Tabel 5.8 Jumlah Populasi Ternak Unggas menurut Jenis Unggas di Kecamatan Leupung Tahun 2014

(Ekor)

Jenis Unggas	Jumlah
(1)	(2)
1 Ayam Buras	2.841
2. Ayam Ras Pedaging/Petelur	0
3. Itik	1.397

Sumber: Dinas Peternakan Kab. Aceh Besar



Tabel 5.9 Jumlah Pemotongan Ternak Besar di Kecamatan Leupung Tahun 2014

(Ekor)

Jenis Ternak	Jumlah
(1)	(2)
1. Sapi Potong	66
2. Kerbau	61
3. Kuda	-

Sumber: Dinas Peternakan Kab. Aceh Besar

Tabel 5.10 Jumlah Pemotongan Ternak Kecil menurut Jenis Ternak di Kecamatan Leupung Tahun 2014

(Ekor)

Jenis Ternak	Jumlah
(1)	(2)
1. Kambing	115
2. Domba	117

Sumber: Dinas Peternakan Kab. Aceh Besar

Tabel 5.11 Jumlah Pemotongan Ternak Unggas menurut Jenis Unggas di Kecamatan Leupung Tahun 2014

(Ekor)

Jenis Ternak	Jumlah
(1)	(2)
1. Ayam Buras	470
2. Ayam Ras Petelur	-
3. Ayam Ras Pedaging	1693
4. Itik	144

Sumber: Dinas Peternakan Kab. Aceh Besar

Tabel 5.12 Jumlah Produksi Daging Ternak menurut Jenis Ternak di Kecamatan Leupung Tahun 2014

(Kg)

Jenis Ternak	Produksi Daging
(1)	(2)
1. Sapi	7.637
2. Kerbau	12.186
3. Kambing	1.315
4. Domba	1.227
5. Ayam Buras	341
6. Ayam Ras Petelur	-
7. Ayam Ras Pedaging	29
8. Itik	142

Sumber: Dinas Peternakan Kab. Aceh Besar

Tabel 5.13 Jumlah Produksi Kulit Ternak menurut Jenis Ternak di Kecamatan Leupung Tahun 2014

(Lembar)

Jenis Ternak	Kulit
(1)	(2)
1. Sapi	406
2. Kerbau	1.012
3. Kambing	140
4. Domba	161

Sumber: Dinas Peternakan Kab. Aceh Besar


Tabel 5.14 Jumlah Produksi Telur menurut Jenis Ternak di Kecamatan Leupung Tahun 2014

(Kg)

Jenis Ternak	Produksi Telur
(1)	(2)
1. Ayam Buras	470
2. Ayam Ras Petelur	-
3. Itik	144

Sumber: Dinas Peternakan Kab. Aceh Besar

BAB 6  
PERHUBUNGAN &  
KOMUNIKASI







Tabel 6.1 Jenis Permukaan Jalan Utama Antar Gampong dalam Kecamatan Leupung Tahun 2014

Nama Gampong	Jenis Permukaan			
	Aspal	Diperkeras	Tanah	Dapat dilalui Kendaraan Roda 4
(1)	(2)	(3)	(4)	(5)
01. Layeun	1	-	-	1
02. Pulot	1	-	-	1
03. Lamseunia	1	-	-	1
04. Meunasah Mesjid	1	-	-	1
05. Meunasah Bak U	1	-	-	1
06. Deah Mamplam	1	-	-	1
Jumlah	6	-	-	6

Sumber : Penelusuran KSK

Tabel 6.2 Jenis Penerangan Jalan Utama Antar Gampong dalam Kecamatan Leupung Tahun 2014

Nama Gampong	Listrik diusahakan Pemeintah	Listrik Non Pemerintah	Tidak Ada Penerangan
(1)	(2)	(3)	(4)
01. Layeun	1	-	-
02. Pulot	1	-	-
03. Lamseunia	1	-	-
04. Meunasah Mesjid	1	-	-
05. Meunasah Bak U	1	-	-
06. Deah Mamplam	1	-	-
Total	6	-	-

Sumber : Penelusuran KSK

Tabel 6.3 Sarana Komunikasi yang dapat digunakan dalam Kecamatan Leupung Tahun 2014

Nama Gampong	Sarana Komunikasi		
	Radio	Televisi	Telepon / HP
(1)	(2)	(3)	(4)
01. Layeun	1	1	1
02. Pulot	1	1	1
03. Lamseunia	1	1	1
04. Meunasah Mesjid	1	1	1
05. Meunasah Bak U	1	1	1
06. Deah Mamplam	1	1	1
Jumlah	6	6	6

Sumber : Penelusuran KSK

---

Tabel 6.4 Jumlah Kantor Pos Indonesia dan Fasilitas Telekomunikasi dalam Kecamatan Leupung Tahun 2014

Jenis Fasilitas	Jumlah
(1)	(2)
1 Kantor Pos Indonesia	-
2. Kantor Telekomunikasi	-
3. Warung Telekomunikasi	-
4. Warung Internet	-

---

Sumber : Penelusuran KSK

Tabel 6.5 Banyaknya Desa Menurut Keberadaan Base Transceiver Station (BTS) dan Sinyal Telepon Seluler di Kecamatan Leupung Tahun 2014

Nama Gampong	Keberadaan BTS	Kekuatan Sinyal Telepon Seluler		
		Kuat	Lemah	Tidak Ada
(1)		(2)	(3)	(4)
01. Layeun	1	0	1	0
02. Pulot	1	1	0	0
03. Lamseunia	1	1	0	0
04. Meunasah Mesjid	1	1	0	0
05. Meunasah Bak U	1	1	0	0
06. Deah Mamplam	1	1	0	0
Jumlah	6	5	1	0

Sumber : Penulurusan KSK

Halaman Ini Sengaja Dikosongkan

<http://acehbesarkab.bps.go.id>

# BAB 7

## PEREKONOMIAN







Tabel 7.1 Banyaknya Koperasi Menurut Jenisnya di Kecamatan Leupung Tahun 2014

Nama Gampong	K U D	Kopinkra	Kospin	Koperasi Lainnya
(1)	(2)	(3)	(4)	(4)
01. Layeun	-	-	-	1
02. Pulot	-	-	-	1
03. Lamseunia	-	-	-	1
04. Meunasah Mesjid	-	-	1	1
05. Meunasah Bak U	-	-	-	1
06. Deah Mamplam	-	-	-	1

Sumber : Podes 2014

Tabel 7.2 Jumlah Kantor Pelayanan Nasabah Menurut Jenis Bank di Kecamatan Leupung Tahun 2014

Nama Gampong	Jenis Bank		
	Bank Umum Pemerintah	Bank Umum Swasta	Bank Perkreditan Rakyat
(1)	(5)	(6)	(7)
01. Layeun	-	-	-
02. Pulot	-	-	-
03. Lamseunia	-	-	-
04. Meunasah Mesjid	-	-	-
05. Meunasah Bak U	-	-	-
06. Deah Mamplam	-	-	-

Sumber : Podes 2014

Tabel 7.3 Banyaknya Industri Kecil dan Mikro Menurut Jenis Bahan Baku di Kecamatan Leupung Tahun 2013

Nama Gampong	Industri dari kulit	Industri dari kayu	Industri logam mulia dan bahan dari logam	Industri anyaman
(1)	(2)	(3)	(4)	(5)
01. Layeun	0	0	0	0
02. Pulot	0	0	0	0
03. Lamseunia	0	0	0	0
04. Meunasah Mesjid	0	0	0	0
05. Meunasah Bak U	0	0	0	0
06. Deah Mamplam	0	0	0	0

Sumber : Podes 2014

Lanjutan Tabel 7.3

Nama Gampong	Industri gerabah/ keramik/batu	Industri dari kain tenun	Industri makanan dan minuman	Industri lainnya
(1)	(6)	(7)	(8)	(9)
01. Layeun	0	0	0	1
02. Pulot	0	0	0	1
03. Lamseunia	0	0	0	1
04. Meunasah Mesjid	0	0	0	1
05. Meunasah Bak U	0	0	0	1
06. Deah Mamplam	1	0	0	1

Sumber : Podes 2014

Tabel 7.4 Banyak Sarana Perekonomian Menurut Jenis Fasilitasnya di Kecamatan Leupung Tahun 2014

Nama Gampong	Mini Market	Restoran/Rumah Makan	Warung / Kedai Makanan Minuman	Toko / Warung Kelontong
(1)	(2)	(3)	(4)	(5)
01. Layeun	2	1	1	1
02. Pulot	0	1	1	1
03. Lamseunia	0	1	1	1
04. Meunasah Mesjid	0	1	1	1
05. Meunasah Bak U	0	1	1	1
06. Deah Mamplam	0	1	1	1
Jumlah	2	6	6	6

Sumber : Podes 2014

Lanjutan Tabel 7.4

Nama Gampong	Hotel/ Penginapan	Pasar dengan Bangunan Permanen	Pasar dengan Bangunan Semi Permanen	Pasar Tanpa Bangunan	Keberadaan Kelompok Pertokoan
(1)	(2)	(3)	(4)	(5)	(6)
01. Layeun	0	1	1	1	1
02. Pulot	0	1	1	1	1
03. Lamseunia	0	1	1	1	1
04. Meunasah Mesjid	0	1	1	1	1
05. Meunasah Bak U	0	1	1	1	1
06. Deah Mamplam	0	1	1	1	1
Jumlah	0	6	6	6	6

Sumber : Podes 2014

Tabel 7.5 Jumlah Sarana Perekonomian menurut Gampong dalam Kecamatan Leupung Tahun 2014

Nama Gampong	Pasar / Kel. Toko	Toko/Kios	Kedai Makan/ Kopi
(1)	(2)	(3)	(4)
01. Layeun	-	13	11
02. Pulot	-	11	4
03. Lamseunia	-	6	9
04. Meunasah Mesjid	-	9	8
05. Meunasah Bak U	-	3	3
06. Deah Mamplam	-	3	7
<b>Total</b>	-	<b>45</b>	<b>42</b>

Sumber : Penelusuran KSK







**DATA**  
**MENCERDASKAN BANGSA**

<http://acehbesarkab.bps.go.id>



**Badan Pusat Statistik Kabupaten Aceh Besar**

Jl. Jenderal Sudirman No.7 Kota Jantho 23911 Telp/Fax : (0651) 92177  
website : acehbesarkab.bps.go.id email : bps1108@bps.go.id



9 772407 508007