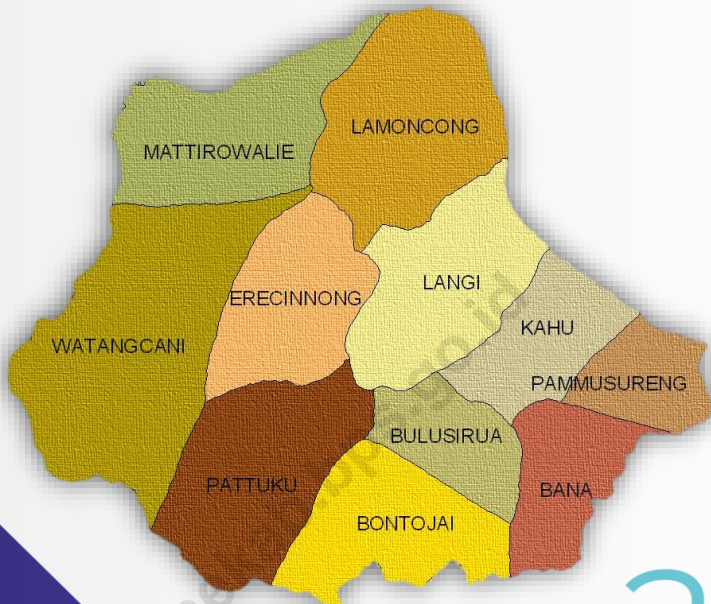


KECAMATAN BONTOCANI

DALAM ANGKA

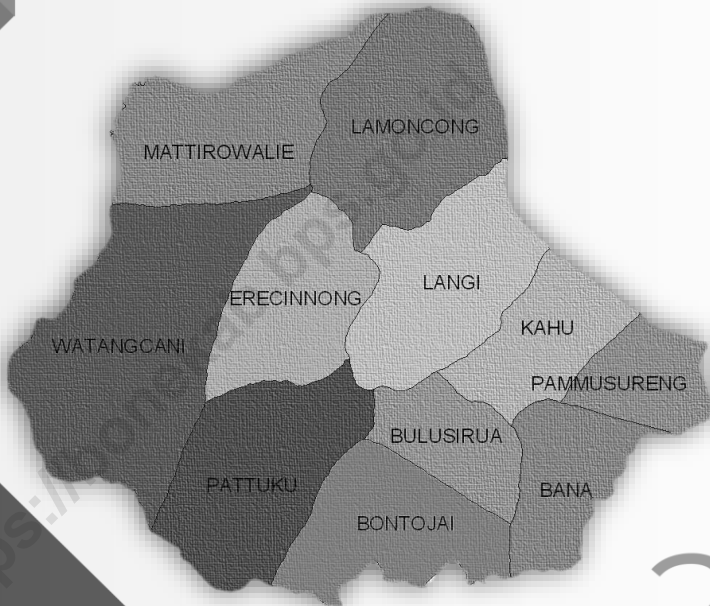


20
20



BADAN PUSAT STATISTIK KABUPATEN BONE
BPS - STATISTIC OF BONE REGENCY

KECAMATAN BONTOCANI DALAM ANGKA



20
20

Kecamatan Bontocani

Dalam Angka 2020

Katalog BPS : 1102001.7311.010

Nomor Publikasi : 73110.2009

Ukuran Buku : 14,8 cm x 21 cm

Jumlah Halaman : xii + 75

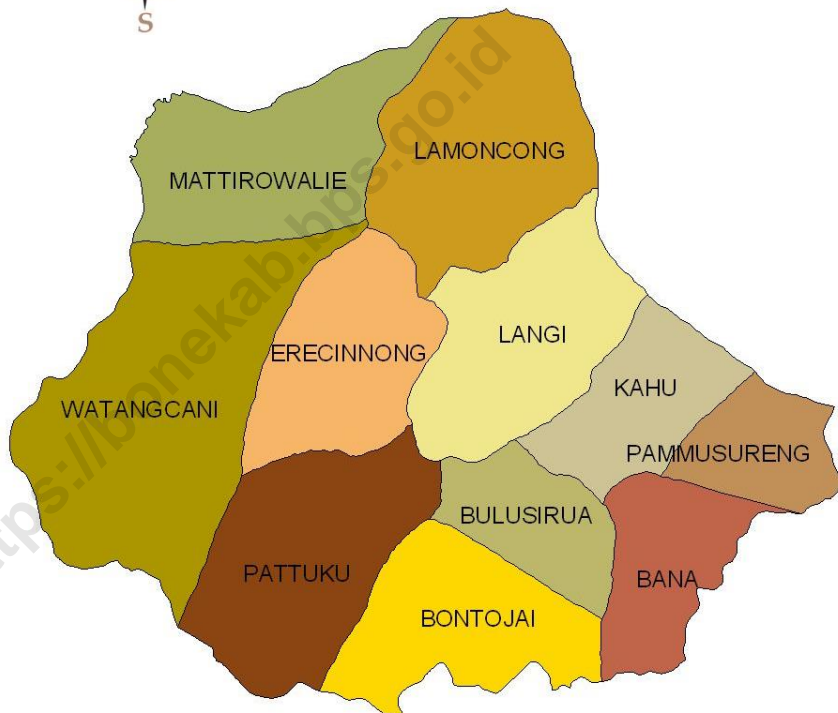

Naskah : Badan Pusat Statistik Kabupaten Bone

Gambar Kulit : Badan Pusat Statistik Kabupaten Bone

Diterbitkan oleh : © Badan Pusat Statistik Kabupaten Bone

Dilarang mengumumkan, mendistribusikan, mengomunikasikan, dan/atau menggandakan sebagian atau seluruh isi buku ini untuk tujuan komersil tanpa izin tertulis dari Badan Pusat Statistik Kabupaten Bone

SKETSA PETA KECAMATAN BONTOCANI



KATA PENGANTAR



Buku “KECAMATAN BONTOCANI DALAM ANGKA 2020” ini merupakan publikasi tahunan yang diterbitkan oleh Badan Pusat Statistik Kabupaten Bone. Buku ini menyajikan data-data dasar mengenai wilayah Kecamatan Bontocani untuk dapat dijadikan alat bantu analisis arah pembangunan bagi pihak-pihak yang memerlukan. Publikasi ini terwujud berkat kerjasama dari berbagai pihak. Untuk itu kami menyampaikan terima kasih yang sebesar-besarnya kepada segenap pimpinan instansi/dinas/lembaga pemerintah dan swasta atas bantuan dan peran sertanya dalam penerbitan publikasi ini

Data yang disajikan diperoleh dari berbagai sumber, baik berasal dari sensus dan survei yang dilakukan oleh BPS maupun data yang dikumpulkan dari instansi pemerintah dan swasta yang ada di Kecamatan Bontocani.

Walaupun publikasi ini telah disiapkan sebaik-baiknya, kekurangan dan kesalahan sangat mungkin terjadi. Untuk penyempurnaan dan peningkatan kualitas publikasi ini tanggapan dan saran-saran dari para pemakai sangat diharapkan.

Watampone, September 2020
Kepala BPS Kabupaten Bone



Ir. H. Yunus

DAFTAR ISI/CONTENTS

halaman
page

PETA.....	iii
KATA PENGANTAR	iv
DAFTAR ISI	v

1 GEOGRAFI/GEOGRAPHY

1.1.1	Luas Daerah, Jumlah Pulau, Tinggi Wilayah, dan Jarak ke Ibukota Menurut Desa / Kelurahan di Kecamatan Bontocani, 2019/ <i>Total Area, Number of Islands, Altitude, and Distance to The Capital by Villages in Bontocani Subdistrict, 2019</i>	1
-------	---	---

2 SOSIAL DAN KESEJAHTERAAN RAKYAT /SOCIAL AND WELFARE

2.1 PENDIDIKAN / EDUCATION

2.1.1	Jumlah Desa / Kelurahan yang Memiliki Fasilitas Sekolah di Kecamatan Bontocani, 2019/ <i>Number of Villages Having Educational Facilities in Bontocani Subdistrict, 2019</i>	3
2.1.2	Banyaknya Sekolah Dasar (SD) Menurut Desa/Kelurahan di Kecamatan Bontocani, 2019/ <i>Number of Elementary Schools by Villages in Bontocani Subdistrict, 2019</i>	6
2.1.3	Banyaknya Madrasah Ibtidaiyah (MI) Menurut Desa / Kelurahan di Kecamatan Bontocani, 2019/ <i>Number of Madrasah Ibtidaiyah (MI) by Villages in Bontocani Subdistrict, 2019</i>	7
2.1.4	Banyaknya Sekolah Menengah Pertama (SMP) Menurut Desa / Kelurahan di Kecamatan Bontocani, 2019/ <i>Number of Junior High School by Villages in Bontocani Subdistrict, 2019</i>	8
2.1.5	Banyaknya Madrasah Tsanawiyah (MTs) Menurut Desa / Kelurahan di Kecamatan Bontocani, 2019/ <i>Number of Madrasah Tsanawiyah (MTs) by Villages in Bontocani Subdistrict, 2019</i>	9
2.1.6	Banyaknya Sekolah Menengah Atas (SMA) Menurut Desa / Kelurahan di Kecamatan Bontocani, 2019/ <i>Number of High School by Villages in Bontocani Subdistrict, 2019</i>	10

2.1.7	Banyaknya Madrasah Aliyah (MA) Menurut Desa / Kelurahan di Kecamatan Bontocani, 2019/ <i>Number of Madrasah Aliyah (MA) by Villages in Bontocani Subdistrict, 2019</i>	11
2.1.8	Banyaknya Sekolah Menengah Kejuruan (SMK) Menurut Desa / Kelurahan di Kecamatan Bontocani, 2019/ <i>Number of Vocational High School by Villages in Bontocani Subdistrict, 2019</i>	12
2.1.9	Banyaknya Akademi/Perguruan Tinggi Menurut Desa / Kelurahan di Kecamatan Bontocani, 2019/ <i>Number of College by Villages in Bontocani Subdistrict, 2019</i>	13
2.1.10	Kemudahan Untuk Mencapai Sarana Pendidikan Terdekat Bagi Desa/Kelurahan yang Tidak ada Sarana Pendidikan Menurut Desa/Kelurahan dan Jenjang Pendidikan di Kecamatan Bontocani, 2019/ <i>Ease of Reaching Nearest Educational Facilities for Villages with No Educational Facilities by Villages and Level of Education in Bontocani Subdistrict, 2019</i>	14
2.2	KESEHATAN / HEALTH	
2.2.1	Jumlah Desa / Kelurahan yang Memiliki Sarana Kesehatan di Kecamatan Bontocani, 2019/ <i>Number of Villages Having Health Facilities in Bontocani Subdistrict, 2019</i>	16
2.2.2	Jumlah Tenaga Kesehatan Menurut Desa / Kelurahan di Kecamatan Bontocani, 2019/ <i>Number of Medical Personnel by Villages in Bontocani Subdistrict, 2019</i>	19
2.2.3	Banyaknya Sarana Kesehatan Menurut Desa/Kelurahan dan Jenis Sarana Kesehatan di Kecamatan Bontocani, 2019/ <i>Number of Health Facilities by Villages and Type of Health Facilities in Bontocani Subdistrict, 2019</i>	21
2.2.4	Kemudahan Mencapai Sarana Kesehatan Terdekat Bagi Desa/Kelurahan yang Tidak ada Sarana Kesehatan Menurut Desa/Kelurahan dan Jenis Sarana Kesehatan di Kecamatan Bontocani, 2019/ <i>Ease of Access to Nearest Health Facilities for Villages with No Health Facilities by Villages and Type of Health Facilities in Bontocani Subdistrict, 2019</i>	23
2.2.5	Banyaknya Warga Penderita Gizi Buruk Menurut Desa/Kelurahan di Kecamatan Bontocani, 2017 dan 2018/ <i>Number of People with Malnutrition by Villages in Bontocani Subdistrict, 2017 dan 2018</i> ...	25

2.3 AGAMA / RELIGION

- 2.3.1 Jumlah Penduduk Menurut Desa / Kelurahan dan Agama yang Dianut di Kecamatan Bontocani, 2019/ *Number of Population by Villages dan Religion in Bontocani Subdistrict, 2019*..... 26
- 2.3.2 Jumlah Tempat Peribadatan Menurut Desa / Kelurahan di Kecamatan Bontocani, 2019/ *Number of Places of Worship by Villages in Bontocani Subdistrict, 2019*..... 28

2.4 SOSIAL / SOCIAL

- 2.4.1 Banyaknya Keluarga Menurut Desa/Kelurahan dan Jenis Pengguna Listrik di Kecamatan Bontocani, 2019/ *Number of Families by Villages and Type of Electricity User in Bontocani Subdistrict, 2019* .. 30
- 2.4.2 Banyaknya Desa/Kelurahan Menurut Keberadaan Penerangan Jalan Utama Desa/Kelurahan di Kecamatan Bontocani, 2014, 2018, dan 2019/ *Number of Villages according to the Existence of Villages Main Street Lighting in Bontocani Subdistrict, 2014, 2018, and 2019* 31
- 2.4.3 Banyaknya Desa/Kelurahan Menurut Jenis Bahan Bakar untuk Memasak yang Digunakan Oleh Sebagian Besar Keluarga di Kecamatan Bontocani, 2014, 2018, dan 2019/ *Number of Villages by Type of Fuel for Cooking Used by Most Families in Bontocani Subdistrict, 2014, 2018, and 2019* 32
- 2.4.4 Banyaknya Desa/Kelurahan Menurut Sumber Air Minum Sebagian Besar Keluarga di Kecamatan Bontocani, 2014, 2018, dan 2019/ *Number of Villages according to Drinking Water Source Mostly Family in Bontocani Subdistrict, 2014, 2018, and 2019*..... 33
- 2.4.5 Banyaknya Desa/Kelurahan Menurut Penggunaan Fasilitas Tempat Buang Air Besar Sebagian Besar Keluarga di Kecamatan Bontocani, 2014, 2018, dan 2019/ *Number of Villages according to the Use of Defecation Facilities for Most Families in Bontocani Subdistrict, 2014, 2018, and 2019*..... 34
- 2.4.6 Banyaknya Kejadian Bencana Alam Menurut Desa / Kelurahan dan Jenis Bencana Alam di Kecamatan Bontocani, 2018/ *Number of Natural Disasters by Villages and Type of Natural Disaster in Bontocani Subdistrict, 2018*..... 35

2.4.7	Banyaknya Korban Jiwa Akibat Bencana Alam Menurut Desa/Kelurahan dan Jenis Bencana Alam di Kecamatan Bontocani, 2018/ <i>Number of Casualties Due to Natural Disasters by Villages and Type of Natural Disaster in Bontocani Subdistrict, 2018</i>	38
2.4.8	Keberadaan Fasilitas/Upaya Antisipasi/Mitigasi Bencana Alam Menurut Desa/Kelurahan di Kecamatan Bontocani, 2019/ <i>Existence of facilities / efforts to anticipate / mitigate natural disasters according to villages in Bontocani Subdistrict, 2019</i>	41
2.4.9	Banyaknya Sarana dan Prasarana Ekonomi Menurut Desa/Kelurahan dan Jenisnya di Kecamatan Bontocani, 2019/ <i>Number of Economic Facilities and Infrastructure by Villages and Types in Bontocani Subdistrict, 2019</i>	43
2.4.10	Banyaknya Sarana Lembaga Keuangan Yang Beroperasi Menurut Desa/Kelurahan dan Jenisnya di Kecamatan Bontocani, 2019/ <i>Number of Financial Institution Facilities that Operate by Villages and Types in Bontocani Subdistrict, 2019</i>	46
2.4.11	Banyaknya Koperasi yang Masih Aktif Menurut Desa/Kelurahan dan Jenis Koperasi di Kecamatan Bontocani, 2019/ <i>Number of Cooperatives that are Still Active by Villages and Type of Cooperative in Bontocani Subdistrict, 2019</i>	47
2.4.12	Banyaknya Embung Desa Menurut Desa/Kelurahan di Kecamatan Bontocani, 2018 dan 2019/ <i>Number of Village Embungs According to Villages in Bontocani Subdistrict, 2018 and 2019</i>	48
2.4.13	Jumlah Menara dan Operator Layanan Komunikasi Telepon Seluler Serta Kondisi Sinyal Telepon Seluler Menurut Desa/Kelurahan di Kecamatan Bontocani, 2019/ <i>Number of Towers and Cellular Telephone Communication Service Operators and Cellular Phone Signal Conditions by Villages in Bontocani Subdistrict, 2019</i>	49
2.4.14	Banyaknya Desa/Kelurahan yang Memiliki Kelompok Kegiatan Olahraga Menurut Jenis Olahraga dan Ketersediaan Fasilitas/Lapangan Olahraga di Kecamatan Bontocani, 2019/ <i>Number of Villages that Have Sports Activity Groups by Type of Sports and Availability of Sports Facilities / Fields in Bontocani Subdistrict, 2019</i>	50

2.4.15	Sarana Transportasi Antar Desa/Kelurahan Menurut Desa/Kelurahan di Kecamatan Bontocani, 2019/ <i>Number of Villages that Have Sports Activity Inter-Village / Sub-District Transportation Facilities by Villages in Bontocani Subdistrict, 2019</i> ..	51
2.4.16	Kondisi Jalan Darat Antar Desa/Kelurahan Menurut Desa/Kelurahan di Kecamatan Bontocani, 2019/ <i>Road Condition between Villages by Villages in Bontocani Subdistrict, 2019</i>	52
2.4.17	Keberadaan Kantor Pos/Pos Pembantu/Rumah Pos dan Perusahaan/Agen Jasa Ekspedisi Swasta Menurut Desa/Kelurahan di Kecamatan Bontocani, 2019/ <i>The existence of post offices / auxiliary posts / post houses and companies / private courier service agents according to villages in Bontocani Subdistrict, 2019</i> ...	53
3	PERTANIAN / AGRICULTURE	
3.1	HORTIKULTURA / HORTICULTURE	
3.1.1	Luas Panen Tanaman Sayuran Menurut Desa / Kelurahan dan Jenis Tanaman di Kecamatan Bontocani (ha), 2019/ <i>Harvested Area of Vegetables by Villages and Kind of Plant in Bontocani Subdistrict (ha), 2019</i>	54
3.1.2	Produksi Tanaman Sayuran Menurut Desa / Kelurahan dan Jenis Tanaman di Kecamatan Bontocani (kuintal), 2019/ <i>Production of Vegetables by Villages and Kind of Plant in Bontocani Subdistrict (quintal), 2019</i>	56
3.1.3	Luas Panen Tanaman Sayuran dan Buah-buahan Semusim Menurut Jenis Tanaman (ha) di Kecamatan Bontocani, 2016 – 2019/ <i>Harvested Ares of Seasonal Vegetables and Fruits by Kind of Plant (ha) in Bontocani Subdistrict, 2016 – 2019</i>	58
3.1.4	Produksi Tanaman Sayuran dan Buah-buahan Semusim Menurut Jenis Tanaman di Kecamatan Bontocani (kuintal), 2016 – 2019/ <i>Production of Seasonal Vegetables and Fruits by Kind of Plant in Bontocani Subdistrict (quintal), 2016 – 2019</i>	59
3.1.5	Luas Panen Tanaman Biofarmaka Menurut Desa / Kelurahan dan Jenis Tanaman di Kecamatan Bontocani (m ²), 2019/ <i>Biopharmaca Harvested Area by Village / Subdistrict and Types of Plants in Bontocani District (m²), 2019</i>	60

3.1.6	Produksi Tanaman Biofarmaka Menurut Desa / Kelurahan dan Jenis Tanaman di Kecamatan Bontocani (kg), 2019/ <i>Production of Medicinal Plants by Villages and Kind of Plant in Bontocani Subdistrict (kg), 2019</i>	61
3.1.7	Luas Panen Tanaman Biofarmaka Menurut Jenis Tanaman di Kecamatan Bontocani (m ²), 2016 – 2019/ <i>Harvested Ares of Medicinal Plants by Kind of Plant in Bontocani Subdistrict (m²), 2016 – 2019</i>	62
3.1.8	Produksi Tanaman Biofarmaka Menurut Jenis Tanaman di Kecamatan Bontocani (kg), 2016 – 2019/ <i>Production of Medicinal Plants by Kind of Plant in Bontocani Subdistrict (kg), 2016 – 2019</i>	63
3.1.9	Luas Panen Tanaman Hias Menurut Desa / Kelurahan dan Jenis Tanaman di Kecamatan Bontocani (m ²), 2019/ <i>Harvested Ares of Ornamental Plants by Villages and Kind of Plant in Bontocani Subdistrict (m²), 2019</i>	64
3.1.10	Produksi Tanaman Hias Menurut Desa / Kelurahan dan Jenis Tanaman di Kecamatan Bontocani (tangkai), 2019/ <i>Production of Ornamental Plants by Villages and Kind of Plant in Bontocani Subdistrict (stalks), 2019</i>	65
3.1.11	Luas Panen Tanaman Hias Jenis Tanaman (m ²) di Kecamatan Bontocani, 2016 – 2019/ <i>Harvested Ares of Ornamental Plants by Kind of Plant (m²) in Bontocani Subdistrict, 2016 – 2019</i>	66
3.1.12	Produksi Tanaman Hias Menurut Jenis Tanaman(tangkai) di Kecamatan Bontocani, 2016 – 2019/ <i>Production of Ornamental Plants by Kind of Plant (stalks) in Bontocani Subdistrict, 2016 – 2019</i>	67
3.1.13	Produksi Tanaman Buah-buahan Menurut Desa / Kelurahan dan Jenis Tanaman(kuintal) di Kecamatan Bontocani, 2019/ <i>Production of Fruits by Villages and Kind of Plant (quintal) in Bontocani Subdistrict, 2019</i>	68
3.1.14	Produksi Buah-buahan dan Sayuran Tahunan Menurut Jenis Tanaman(ton) di Kecamatan Bontocani, 2016 – 2019/ <i>Production of Annual Fruits and Vegetables by Kind of Plant (ton) in Bontocani Subdistrict, 2016 – 2019</i>	70

3.2 PERKEBUNAN / ESTATE CROPS

- 3.2.1 Luas Areal Tanaman Perkebunan Menurut Desa / Kelurahan dan Jenis Tanaman(ha) di Kecamatan Bontocani, 2019/ *Planted Area of Estate Crops by Villages and Kind of Plant (ha) in Bontocani Subdistrict, 2019* 71
- 3.2.2 Produksi Perkebunan Menurut Desa / Kelurahan dan Jenis Tanaman(ton) di Kecamatan Bontocani, 2019/ *Production of Estate Crops by Villages and Kind of Plant (ton) in Bontocani Subdistrict, 2019* 73
- ### **4 PARIWISATA / TOURISM**
- 4.1 Jumlah Hotel Berbintang dan Akomodasi Lainnya Menurut Desa/Kelurahan di Kecamatan Bontocani, 2016 – 2019/ *Number of Hotels and Other Accomodation by Villages in Bontocani Subdistrict, 2016 – 2019* 75

<https://bonekab.bps.go.id>

1. GEOGRAFI/GEOGRAPHY

Tabel 1.1.1 Luas Daerah, Jumlah Pulau, Tinggi Wilayah, dan Jarak ke Ibukota Menurut Desa / Kelurahan, 2019
Total Area, Number of Islands, Altitude, and Distance to The Capital by Villages in Bontocani Subdistrict, 2019

	Desa/Kelurahan Villages	Luas (Km²) Total Area (square.km)	Jumlah Pulau Number of Islands
	(1)	(2)	(3)
001	Watang Cani	50,53	1
002	Pattuku	30,24	1
003	Bonto Jai	51,25	1
004	Bulu Sirua	42,19	1
005	Bana	69,16	1
006	Pammusureng	32,30	1
007	Kahu	34,26	1
008	Langi	59,20	1
009	Ere Cinnong	35,04	1
010	Lamoncong	29,42	1
011	Mattiro Walie	29,76	1
	Bontocani	463,35	1

Lanjutan Tabel / Continued Table 1.1.1

	Desa/Kelurahan Villages	Tinggi Wilayah (Mdpl) Altitude (Mdpl)	Jarak ke Ibukota (Km) Distance to The Capital (Km)
	(1)	(4)	(5)
001	Watang Cani	110	38
002	Pattuku	120	19
003	Bonto Jai	132	13
004	Bulu Sirua	165	14
005	Bana	244	19
006	Pammusureng	115	11
007	Kahu	112	0,9
008	Langi	118	14
009	Ere Cinnong	134	29
010	Lamoncong	137	31
011	Mattiro Walie	182	41

Sumber: Badan Pusat Statistik Kabupaten Bone

Source: BPS - Statistics of Bone Regency

2. SOSIAL DAN KESEJAHTERAAN RAKYAT / *SOCIAL AND WELFARE*

2.1 PENDIDIKAN / *EDUCATION*

Tabel 2.1.1 Jumlah Desa / Kelurahan yang Memiliki Fasilitas Sekolah di Kecamatan Bontocani, 2019
Number of Villages Having Educational Facilities in Bontocani Subdistrict, 2019

	Desa/Kelurahan <i>Villages</i>	SD <i>Primary School</i>	SMP <i>Junior High School</i>
	(1)	(2)	(3)
001	Watang Cani	1	1
002	Pattuku	1	1
003	Bonto Jai	1	1
004	Bulu Sirua	1	1
005	Bana	1	1
006	Pammusureng	1	1
007	Kahu	1	1
008	Langi	1	1
009	Ere Cinnong	1	1
010	Lamoncong	1	-
011	Mattiro Walie	1	-
	Bontocani	11	9

Lanjutan Tabel / *Continued Table 2.1.1*

Desa/Kelurahan <i>Villages</i>		SMA <i>Senior High School</i>	SMK <i>Vocational School</i>
(1)		(4)	(5)
001	Watang Cani	-	-
002	Pattuku	1	-
003	Bonto Jai	-	-
004	Bulu Sirua	-	-
005	Bana	-	-
006	Pammusureng	-	-
007	Kahu	1	-
008	Langi	-	-
009	Ere Cinnong	-	-
010	Lamoncong	-	-
011	Mattiro Walie	-	-
Bontocani		2	-

Lanjutan Tabel / *Continued Table 2.1.1*

Desa/Kelurahan <i>Villages</i>		Perguruan Tinggi <i>University</i>
(1)		(6)
001	Watang Cani	-
002	Pattuku	-
003	Bonto Jai	-
004	Bulu Sirua	-
005	Bana	-
006	Pammusureng	-
007	Kahu	-
008	Langi	-
009	Ere Cinnong	-
010	Lamoncong	-
011	Mattiro Walie	-
Bontocani		-

Sumber: Dinas Pendidikan Kabupaten Bone

Source: *Education Service of Bone Regency*

Tabel 2.1.2 Banyaknya Sekolah Dasar (SD) Menurut Desa/Kelurahan di Kecamatan Bontocani, 2019
Table *Number of Elementary Schools by Villages in Bontocani Subdistrict, 2019*

	Desa/Kelurahan Villages	Negeri Public	Swasta Private	Jumlah Total
	(1)	(2)	(3)	(4)
001	Watang Cani	3	-	3
002	Pattuku	2	-	2
003	Bonto Jai	3	-	3
004	Bulu Sirua	2	-	2
005	Bana	3	-	3
006	Pammusureng	2	-	3
007	Kahu	3	-	2
008	Langi	3	-	3
009	Ere Cinnong	1	-	1
010	Lamoncong	1	-	1
011	Mattiro Walie	1	-	1
	Bontocani	24	-	24

Catatan:

Sumber: BPS, Pendataan Potensi Desa (Podes) 2019

Tabel 2.1.3 Banyaknya Madrasah Ibtidaiyah (MI) Menurut Desa/Kelurahan Kecamatan Bontocani, 2019
Table *Number of Madrasah Ibtidaiyah (MI) by Villages in Bontocani Subdistrict, 2019*

	Desa/Kelurahan Villages	Negeri Public	Swasta Private	Jumlah Total
	(1)	(2)	(3)	(4)
001	Watang Cani	-	-	-
002	Pattuku	-	-	-
003	Bonto Jai	-	-	-
004	Bulu Sirua	-	-	-
005	Bana	-	-	-
006	Pammusureng	-	-	-
007	Kahu	-	-	-
008	Langi	-	-	-
009	Ere Cinnong	-	-	-
010	Lamoncong	-	-	-
011	Mattiro Walie	-	1	1
	Bontocani	-	1	1

Catatan:

Sumber: BPS, Pendataan Potensi Desa (Podes) 2019

Tabel 2.1.4 Banyaknya Sekolah Menengah Pertama (SMP) Menurut Desa/Kelurahan di Kecamatan Bontocani, 2019
Number of Junior High School by Villages in Bontocani Subdistrict, 2019

	Desa/Kelurahan Villages	Negeri Public	Swasta Private	Jumlah Total
	(1)	(2)	(3)	(4)
001	Watang Cani	1	-	1
002	Pattuku	-	-	-
003	Bonto Jai	1	-	1
004	Bulu Sirua	-	-	-
005	Bana	1	-	1
006	Pammusureng	-	-	1
007	Kahu	1	-	-
008	Langi	1	-	1
009	Ere Cinnong	1	-	1
010	Lamoncong	-	-	-
011	Mattiro Walie	-	-	-
	Bontocani	6	-	6

Catatan:

Sumber: BPS, Pendataan Potensi Desa (Podes) 2019

Tabel 2.1.5 Banyaknya Madrasah Tsanawiyah (MTs) Menurut Desa/Kelurahan Kecamatan Bontocani, 2019
Table *Number of Madrasah Tsanawiyah (MTs) by Villages in Bontocani Subdistrict, 2019*

	Desa/Kelurahan Villages	Negeri Public	Swasta Private	Jumlah Total
	(1)	(2)	(3)	(4)
001	Watang Cani	-	-	-
002	Pattuku	-	1	1
003	Bonto Jai	-	-	-
004	Bulu Sirua	-	1	1
005	Bana	-	-	-
006	Pammusureng	-	1	-
007	Kahu	-	-	1
008	Langi	-	-	-
009	Ere Cinnong	-	-	-
010	Lamoncong	-	-	-
011	Mattiro Walie	-	-	-
	Bontocani	-	3	3

Catatan:

Sumber: BPS, Pendataan Potensi Desa (Podes) 2019

Tabel 2.1.6 Banyaknya Sekolah Menengah Atas (SMA) Menurut Desa/Kelurahan di Kecamatan Bontocani, 2019
Table *Number of High School by Villages in Bontocani Subdistrict, 2019*

	Desa/Kelurahan Villages	Negeri Public	Swasta Private	Jumlah Total
	(1)	(2)	(3)	(4)
001	Watang Cani	-	-	-
002	Pattuku	-	1	1
003	Bonto Jai	-	-	-
004	Bulu Sirua	-	-	-
005	Bana	-	-	-
006	Pammusureng	-	-	-
007	Kahu	1	-	1
008	Langi	-	-	-
009	Ere Cinnong	-	-	-
010	Lamoncong	-	-	-
011	Mattiro Walie	-	-	-
	Bontocani	1	1	2

Catatan:

Sumber: BPS, Pendataan Potensi Desa (Podes) 2019

Tabel 2.1.7 Banyaknya Madrasah Aliyah (MA) Menurut Desa/Kelurahan di Kecamatan Bontocani, 2019
Number of Madrasah Aliyah (MA) by Villages in Bontocani Subdistrict, 2019

	Desa/Kelurahan Villages	Negeri Public	Swasta Private	Jumlah Total
	(1)	(2)	(3)	(4)
001	Watang Cani	-	-	-
002	Pattuku	-	-	-
003	Bonto Jai	-	1	1
004	Bulu Sirua	-	1	1
005	Bana	-	-	-
006	Pammusureng	-	-	-
007	Kahu	-	-	-
008	Langi	-	-	-
009	Ere Cinnong	-	-	-
010	Lamoncong	-	-	-
011	Mattiro Walie	-	-	-
	Bontocani	-	2	2

Catatan:

Sumber: BPS, Pendataan Potensi Desa (Podes) 2019

Tabel 2.1.8 Banyaknya Sekolah Menengah Kejuruan (SMK) Menurut Desa/Kelurahan di Kecamatan Bontocani, 2019
Table *Number of Vocational High School by Villages in Bontocani Subdistrict, 2019*

	Desa/Kelurahan Villages	Negeri Public	Swasta Private	Jumlah Total
	(1)	(2)	(3)	(4)
001	Watang Cani	-	-	-
002	Pattuku	-	-	-
003	Bonto Jai	-	-	-
004	Bulu Sirua	-	-	-
005	Bana	-	-	-
006	Pammusureng	-	-	-
007	Kahu	-	-	-
008	Langi	-	-	-
009	Ere Cinnong	-	-	-
010	Lamoncong	-	-	-
011	Mattiro Walie	-	-	-
Bontocani		-	-	-

Catatan:

Sumber: BPS, Pendataan Potensi Desa (Podes) 2019

Tabel 2.1.9 Banyaknya Akademi/Perguruan Tinggi Menurut Desa/Kelurahan Kecamatan Bontocani, 2019
Table Number of College by Villages in Bontocani Subdistrict, 2019

	Desa/Kelurahan Villages	Negeri Public	Swasta Private	Jumlah Total
	(1)	(2)	(3)	(4)
001	Watang Cani	-	-	-
002	Pattuku	-	-	-
003	Bonto Jai	-	-	-
004	Bulu Sirua	-	-	-
005	Bana	-	-	-
006	Pammusureng	-	-	-
007	Kahu	-	-	-
008	Langi	-	-	-
009	Ere Cinnong	-	-	-
010	Lamoncong	-	-	-
011	Mattiro Walie	-	-	-
	Bontocani	-	-	-

Catatan:

Sumber: BPS, Pendataan Potensi Desa (Podes) 2019

Tabel 2.1.10 Kemudahan Untuk Mencapai Sarana Pendidikan Terdekat Bagi Desa/Kelurahan yang Tidak ada Sarana Pendidikan Menurut Desa/Kelurahan dan Jenjang Pendidikan Kecamatan Bontocani, 2019
Ease of Reaching Nearest Educational Facilities for Villages with No Educational Facilities by Villages and Level of Education in Bontocani Subdistrict, 2019

	Desa/Kelurahan Villages	SD	MI	SMP	MTs
	(1)	(2)	(3)	(4)	(5)
001	Watang Cani	-	Sulit	-	Sulit
002	Pattuku	-	Sulit	Mudah	-
003	Bonto Jai	-	Sulit	-	Mudah
004	Bulu Sirua	-	Sulit	Sulit	-
005	Bana	-	Sulit	-	Sulit
006	Pammusureng	-	Mudah	-	Mudah
007	Kahu	-	Sulit	Sulit	-
008	Langi	-	M	-	Mudah
009	Ere Cinnong	-	Sulit	-	Sulit
010	Lamoncong	-	Mudah	Mudah	Mudah
011	Mattiro Walie	-	-	Mudah	Sulit

Lanjutan Tabel / Continued Table 2.1.10

	Desa/Kelurahan Villages	SMA	MA	SMK	Akademi/ Perguruan Tinggi
	(1)	(6)	(7)	(8)	(9)
001	Watang Cani	Sulit	Sulit	Sulit	Sulit
002	Pattuku	-	Sulit	Sulit	Sulit
003	Bonto Jai	Mudah	-	Sulit	Sulit
004	Bulu Sirua	Sulit	-	Sulit	Sulit
005	Bana	Sulit	Sulit	Sulit	Sulit
006	Pammusureng	Mudah	Mudah	Mudah	Mudah
007	Kahu	Mudah	Sulit	Sulit	Sulit
008	Langi	-	Mudah	Sulit	Mudah
009	Ere Cinnong	Sulit	Sulit	Sulit	Sulit
010	Lamoncong	Mudah	Sulit	Mudah	Sulit
011	Mattiro Walie	Sulit	Sulit	Sulit	Sulit

Catatan:

Sumber: BPS, Pendataan Potensi Desa (Podes) 2019

2.2 KESEHATAN / HEALTH

Tabel 2.2.1 Jumlah Desa / Kelurahan yang Memiliki Sarana Kesehatan di Kecamatan Bontocani, 2019
Number of Villages Having Health Facilities in Bontocani Subdistrict, 2019

	Desa/Kelurahan <i>Villages</i>	Rumah Sakit <i>Hospital</i>	Rumah Sakit Bersalin <i>Maternity Hospital</i>
	(1)	(2)	(3)
001	Watang Cani	-	-
002	Pattuku	-	-
003	Bonto Jai	-	-
004	Bulu Sirua	-	-
005	Bana	-	-
006	Pammusureng	-	-
007	Kahu	-	-
008	Langi	-	-
009	Ere Cinnong	-	-
010	Lamoncong	-	-
011	Mattiro Walie	-	-
	Bontocani	-	-

Lanjutan Tabel / Continued Table 2.2.1

	Desa/Kelurahan Villages	Poliklinik Polyclinic	Puskesmas Public Health Center
	(1)	(4)	(5)
001	Watang Cani	-	-
002	Pattuku	-	-
003	Bonto Jai	-	-
004	Bulu Sirua	-	-
005	Bana	-	-
006	Pammusureng	-	-
007	Kahu	-	1
008	Langi	-	-
009	Ere Cinnong	-	-
010	Lamoncong	-	-
011	Mattiro Walie	-	-
	Bontocani	-	1

Lanjutan Tabel / *Continued Table 2.2.1*

	Desa/Kelurahan Villages	Puskesmas Pembantu Subsidiary of Public Health Center	Apotek Pharmacy
	(1)	(6)	(7)
001	Watang Cani	1	-
002	Pattuku	-	-
003	Bonto Jai	1	-
004	Bulu Sirua	-	-
005	Bana	-	-
006	Pammasureng	-	-
007	Kahu	1	-
008	Langi	1	-
009	Ere Cinnong	-	-
010	Lamoncong	-	-
011	Mattiro Walie	-	-
	Bontocani	4	-

Sumber: Dinas Kesehatan Kabupaten Bone
 Source: Health Department of Bone Regency

Tabel 2.2.2 Jumlah Tenaga Kesehatan Menurut Desa / Kelurahan di Kecamatan Bontocani, 2019
Number of Medical Personnel by Villages in Bontocani Subdistrict, 2019

	Desa/Kelurahan Villages	Dokter Doctor	Perawat Nurse	Bidan Midwife
	(1)	(2)	(3)	(4)
001	Watang Cani	-	1	1
002	Pattuku	-	-	2
003	Bonto Jai	-	-	2
004	Bulu Sirua	-	-	-
005	Bana	-	-	3
006	Pammusureng	-	-	1
007	Kahu	1	-	-
008	Langi	-	1	1
009	Ere Cinnong	-	-	1
010	Lamoncong	-	-	1
011	Mattiro Walie	-	-	1
	Bontocani	1	2	13

Lanjutan Tabel / *Continued Table 2.2.2*

	Desa/Kelurahan Villages	Farmasi Pharmaceutical	Ahli Gizi Nutritionist
	(1)	(5)	(6)
001	Watang Cani	-	-
002	Pattuku	-	-
003	Bonto Jai	-	-
004	Bulu Sirua	-	-
005	Bana	-	-
006	Pammusureng	-	-
007	Kahu	-	2
008	Langi	-	-
009	Ere Cinnong	-	-
010	Lamoncong	-	-
011	Mattiro Walie	-	-
	Bontocani	-	2

Sumber: Dinas Kesehatan Kabupaten Bone
 Source: Health Department of Bone Regency

Tabel 2.2.3 Banyaknya Sarana Kesehatan Menurut Desa/Kelurahan dan Jenis Sarana Kesehatan di Kecamatan Bontocani, 2019
Number of Health Facilities by Villages and Type of Health Facilities in Bontocani Subdistrict, 2019

Desa/Kelurahan <i>Villages</i>	Rumah Sakit <i>Hospital</i>	Rumah Sakit Bersalin <i>Maternity Hospital</i>	Poliklinik/Balai Pengobatan <i>Polyclinic / Medical Center</i>
(1)	(2)	(3)	(4)
001 Watang Cani	-	-	-
002 Pattuku	-	-	-
003 Bonto Jai	-	-	-
004 Bulu Sirua	-	-	-
005 Bana	-	-	-
006 Pammusureng	-	-	-
007 Kahu	-	-	-
008 Langi	-	-	-
009 Ere Cinnong	-	-	-
010 Lamoncong	-	-	-
011 Mattiro Walie	-	-	-
Bontocani	-	-	-

Lanjutan Tabel / *Continued Table 2.2.3*

Desa/Kelurahan <i>Villages</i>	Puskesmas <i>Public Health Center</i>		Apotek <i>Pharmacy</i>
	Rawat Inap <i>Inpatient</i>	Tanpa Rawat Inap <i>Without Hospitalization</i>	
(1)	(5)	(6)	(7)
001 Watang Cani	-	-	-
002 Pattuku	-	-	-
003 Bonto Jai	-	-	-
004 Bulu Sirua	-	-	-
005 Bana	-	-	-
006 Pammsureng	-	-	-
007 Kahu	1	-	-
008 Langi	-	-	-
009 Ere Cinnong	-	-	-
010 Lamoncong	-	-	-
011 Mattiro Walie	-	-	-
Bontocani	1	-	-

Catatan:

Sumber: BPS, Pendataan Potensi Desa (Podes) 2019

Tabel 2.2.4 Kemudahan Mencapai Sarana Kesehatan Terdekat Bagi Desa/Kelurahan yang Tidak ada Sarana Kesehatan Menurut Desa/Kelurahan dan Jenis Sarana Kesehatan di Kecamatan Bontocani, 2019
Ease of Access to Nearest Health Facilities for Villages with No Health Facilities by Villages and Type of Health Facilities in Bontocani Subdistrict, 2019

	Desa/Kelurahan Villages	Rumah Sakit Hospital	Rumah Sakit Bersalin Maternity Hospital	Poliklinik/Balai Pengobatan Polyclinic / Medical Center
	(1)	(2)	(3)	(4)
001	Watang Cani	Sulit	Sulit	Sulit
002	Pattuku	Sangat Sulit	Sulit	Sangat Sulit
003	Bonto Jai	Sulit	Sulit	Sulit
004	Bulu Sirua	Sulit	Sulit	Sulit
005	Bana	Sulit	Sulit	Sulit
006	Pammusureng	Sulit	Sulit	Sulit
007	Kahu	Sulit	Sulit	Mudah
008	Langi	Sulit	Sulit	Sulit
009	Ere Cinnong	Sangat Sulit	Sangat Sulit	Sangat Sulit
010	Lamoncong	Sulit	Sangat Sulit	Sulit
011	Mattiro Walie	Sulit	Sulit	Sulit

Lanjutan Tabel / *Continued Table 2.2.4*

Desa/Kelurahan <i>Villages</i>	Puskesmas <i>Public Health Center</i>		Apotek <i>Pharmacy</i>
	Rawat Inap <i>Inpatient</i>	Tanpa Rawat Inap <i>Without Hospitalization</i>	
(1)	(5)	(6)	(7)
001 Watang Cani	Sulit	Sulit	Sulit
002 Pattuku	Sulit	Sulit	Sulit
003 Bonto Jai	Sulit	Sulit	Sulit
004 Bulu Sirua	Sulit	Sulit	Sulit
005 Bana	Sulit	Sulit	Sulit
006 Pammusureng	Sulit	Sulit	Sulit
007 Kahu	-	Mudah	Mudah
008 Langi	Sulit	Sulit	Sulit
009 Ere Cinnong	Sulit	Sulit	Sulit
010 Lamoncong	Sulit	Sulit	Sulit
011 Mattiro Walie	Sulit	Sulit	Sulit

Catatan:

Sumber: BPS, Pendataan Potensi Desa (Podes) 2019

Tabel 2.2.5 Banyaknya Warga Penderita Gizi Buruk Menurut Desa/Kelurahan Kecamatan Bontocani, 2017 dan 2018
Table Number of People with Malnutrition by Villages in Bontocani Subdistrict, 2017 dan 2018

Desa/Kelurahan Villages		2017	2018
(1)		(2)	(3)
001	Watang Cani	-	1
002	Pattuku	-	-
003	Bonto Jai	-	-
004	Bulu Sirua	-	-
005	Bana	-	1
006	Pammusureng	-	1
007	Kahu	-	-
008	Langi	-	-
009	Ere Cinnong	-	-
010	Lamoncong	-	-
011	Mattiro Walie	-	-
Bontocani		-	3

Catatan:

Sumber: BPS, Pendataan Potensi Desa (Podes) 2018 dan 2019

2.3 AGAMA / RELIGION

Tabel 2.3.1 Jumlah Penduduk Menurut Desa / Kelurahan dan Agama yang Dianut di Kecamatan Bontocani, 2019
Table Number of Population by Villages dan Religion in Bontocani Subdistrict, 2019

	Desa/Kelurahan Villages	Islam Islam	Protestan Protestant	Katolik Catholic
	(1)	(2)	(3)	(4)
001	Watang Cani	1 917	-	-
002	Pattuku	1 459	-	-
003	Bonto Jai	1 916	-	-
004	Bulu Sirua	1 427	-	-
005	Bana	2 405	-	-
006	Pammusureng	1 306	-	-
007	Kahu	1 392	-	-
008	Langi	1 992	-	-
009	Ere Cinnong	968	-	-
010	Lamoncong	345	-	-
011	Mattiro Walie	735	-	-
	Bontocani	15 862	-	-

Lanjutan Tabel / *Continued Table 2.3.1*

	Desa/Kelurahan Villages	Hindu Hindu	Budha Buddha	Lainnya Others
	(1)	(5)	(6)	(7)
001	Watang Cani	-	-	-
002	Pattuku	-	-	-
003	Bonto Jai	-	-	-
004	Bulu Sirua	-	-	-
005	Bana	-	-	-
006	Pammusureng	-	-	-
007	Kahu	-	-	-
008	Langi	-	-	-
009	Ere Cinnong	-	-	-
010	Lamoncong	-	-	-
011	Mattiro Walie	-	-	-
	Bontocani	-	-	-

Sumber:

Kementerian Agama Kabupaten Bone

Source:

Ministry of Religions of Bone Regency

Tabel 2.3.2 Jumlah Tempat Peribadatan Menurut Desa / Kelurahan di Kecamatan Bontocani, 2019
Number of Places of Worship by Villages in Bontocani Subdistrict, 2019

	Desa/Kelurahan Villages	Masjid Mosque	Mushola Pray Room	Gereja Church
	(1)	(2)	(3)	(4)
001	Watang Cani	4	-	-
002	Pattuku	4	-	-
003	Bonto Jai	3	2	-
004	Bulu Sirua	2	-	-
005	Bana	6	-	-
006	Pammusureng	6	1	-
007	Kahu	4	2	-
008	Langi	6	-	-
009	Ere Cinnong	2	-	-
010	Lamoncong	2	-	-
011	Mattiro Walie	3	-	-
	Bontocani	42	5	-

Lanjutan Tabel / *Continued Table 2.3.2*

	Desa/Kelurahan Villages	Pura Temple	Vihara Monastery
	(1)	(5)	(6)
001	Watang Cani	-	-
002	Pattuku	-	-
003	Bonto Jai	-	-
004	Bulu Sirua	-	-
005	Bana	-	-
006	Pammusureng	-	-
007	Kahu	-	-
008	Langi	-	-
009	Ere Cinnong	-	-
010	Lamoncong	-	-
011	Mattiro Walie	-	-
	Bontocani	-	-

Sumber: Kementerian Agama Kabupaten Bone
 Source: Ministry of Religions of Bone Regency

2.4 SOSIAL / SOCIAL

Tabel 2.4.1 Banyaknya Keluarga Menurut Desa/Kelurahan dan Jenis Pengguna Listrik di Kecamatan Bontocani, 2019
Table *Number of Families by Villages and Type of Electricity User in Bontocani Subdistrict, 2019*

Desa/Kelurahan <i>Villages</i>	Pengguna Listrik			Bukan Pengguna Listrik
	PLN	Non PLN	Jumlah	
(1)	(2)	(3)	(4)	(5)
001 Watang Cani	550	114	664	-
002 Pattuku	132	161	293	10
003 Bonto Jai	524	48	572	-
004 Bulu Sirua	386	38	424	-
005 Bana	552	53	605	-
006 Pammsureng	326	20	346	-
007 Kahu	353	30	383	-
008 Langi	320	219	539	20
009 Ere Cinnong	307	0	307	-
010 Lamoncong	56	12	68	61
011 Mattiro Walie	261	0	261	-
Bontocani	3 767	695	4 462	91

Catatan:

Sumber: BPS, Pendataan Potensi Desa (Podes) 2019

Tabel 2.4.2 Banyaknya Desa/Kelurahan Menurut Keberadaan Penerangan Jalan Utama Desa/Kelurahan di Kecamatan Bontocani, 2014, 2018, dan 2019
Number of Villages according to the Existence of Villages Main Street Lighting in Bontocani Subdistrict, 2014, 2018, and 2019

Penerangan Jalan Utama	2014	2018	2019
(1)	(2)	(3)	(4)

Sumber Penerangan Jalan Utama

Listrik Pemerintah	2	2	7
Listrik Non Pemerintah	3	1	3
Non Listrik	-	-	1

Catatan:

Sumber: BPS, Pendataan Potensi Desa (Podes) 2014,2018, dan 2019

Tabel 2.4.3 Banyaknya Desa/Kelurahan Menurut Jenis Bahan Bakar untuk Memasak yang Digunakan Oleh Sebagian Besar Keluarga di Kecamatan Bontocani, 2014, 2018, dan 2019
Number of Villages by Type of Fuel for Cooking Used by Most Families in Bontocani Subdistrict, 2014, 2018, and 2019

Jenis Bahan Bakar	2014	2018	2019
(1)	(2)	(3)	(4)
Gas Kota	-	-	-
LPG 3 Kg	1 ¹	4	10
LPG lebih dari 3 Kg	-	-	-
Minyak Tanah	-	-	-
Kayu Bakar	8	7	1
Lainnya	2	-	-

Catatan: ¹ Termasuk LPG lebih dari 3 Kg

Sumber: BPS, Pendataan Potensi Desa (Podes) 2014,2018, dan 2019

Tabel 2.4.4 Banyaknya Desa/Kelurahan Menurut Sumber Air Minum Sebagian Besar Keluarga di Kecamatan Bontocani, 2014, 2018, dan 2019
Number of Villages according to Drinking Water Source Mostly Familyin Bontocani Subdistrict, 2014, 2018, and 2019

Sumber Air Minum	2014	2018	2019
(1)	(2)	(3)	(4)
Air Kemasan Bermerk	-	-	-
Air Isi Ulang	...	-	-
Ledeng Dengan Meteran	-	-	-
Ledeng Tanpa Meteran	-	-	1
Sumur Bor atau Pompa	-	-	-
Sumur	-	-	-
Mata Air	11	11	10
Sungai/Danau/Kolam/ Waduk/Situ/ Embung/Bendungan	-	-	-
Air Hujan	-	-	-
Lainnya	-	-	-

Catatan:

Sumber: BPS, Pendataan Potensi Desa (Podes) 2014,2018, dan 2019

Tabel 2.4.5 Banyaknya Desa/Kelurahan Menurut Penggunaan Fasilitas Tempat Buang Air Besar Sebagian Besar Keluarga di Kecamatan Bontocani, 2014, 2018, dan 2019
Number of Villages according to the Use of Defecation Facilities for Most Families in Bontocani Subdistrict, 2014, 2018, and 2019

Fasilitas Tempat Buang Air Besar	2014	2018	2019
(1)	(2)	(3)	(4)
Jamban			
Sendiri	9	11	11
Bersama	-	-	-
Umum	1	-	-
Bukan Jamban	1	-	-

Catatan:

Sumber: BPS, Pendataan Potensi Desa (Podes) 2014, 2018, dan 2019

Tabel 2.4.6 Banyaknya Kejadian Bencana Alam Menurut Desa/Kelurahan dan Jenis Bencana Alam di Kecamatan Bontocani, 2018
Number of Natural Disasters by Villages and Type of Natural Disaster in Bontocani Subdistrict, 2018

	Desa/Kelurahan <i>Villages</i>	Gempa Bumi <i>Earthquake</i>	Tsunami <i>Tsunami</i>	Gunung Meletus <i>Volcanic Eruption</i>	Tanah Longsor <i>Landslide</i>
	(1)	(2)	(3)	(4)	(5)
001	Watang Cani	-	-	-	-
002	Pattuku	-	-	-	-
003	Bonto Jai	-	-	-	-
004	Bulu Sirua	-	-	-	-
005	Bana	-	-	-	-
006	Pammusureng	-	-	-	-
007	Kahu	-	-	-	-
008	Langi	-	-	-	-
009	Ere Cinnong	-	-	-	-
010	Lamoncong	-	-	-	-
011	Mattiro Walie	-	-	-	-
	Bontocani	-	-	-	-

Lanjutan Tabel / *Continued Table 2.4.6*

	Desa/Kelurahan <i>Villages</i>	Banjir <i>Flood</i>	Banjir Bandang <i>Flash Floods</i>	Kekeringan <i>Drought</i>
	(1)	(6)	(7)	(8)
001	Watang Cani	-	-	-
002	Pattuku	-	-	-
003	Bonto Jai	-	-	-
004	Bulu Sirua	-	-	-
005	Bana	-	-	-
006	Pammusureng	-	-	-
007	Kahu	-	-	-
008	Langi	-	-	-
009	Ere Cinnong	-	-	-
010	Lamoncong	-	-	-
011	Mattiro Walie	-	-	-
	Bontocani	-	-	-

Lanjutan Tabel / *Continued Table 2.4.6*

	Desa/Kelurahan Villages	Kebakaran Hutan dan Lahan Forest and Land Fires	Angin Puyuh/ Puting Beliung/ Topan Whirlwind / Typhoon	Gelombang Pasang Laut Tidal Waves
	(1)	(6)	(7)	(8)
001	Watang Cani	-	-	-
002	Pattuku	-	-	-
003	Bonto Jai	-	-	-
004	Bulu Sirua	-	-	-
005	Bana	-	-	-
006	Pammusureng	-	-	-
007	Kahu	-	-	-
008	Langi	-	-	-
009	Ere Cinnong	-	-	-
010	Lamoncong	-	-	-
011	Mattiro Walie	-	-	-
	Bontocani	-	-	-

Catatan:

Sumber: BPS, Pendataan Potensi Desa (Podes) 2019

Tabel 2.4.7 Banyaknya Korban Jiwa Akibat Bencana Alam Menurut Desa/Kelurahan dan Jenis Bencana Alam di Kecamatan Bontocani, 2018
Number of Casualties Due to Natural Disasters by Villages and Type of Natural Disaster in Bontocani Subdistrict, 2018

	Desa/Kelurahan <i>Villages</i>	Gempa Bumi <i>Earthquake</i>	Tsunami <i>Tsunami</i>	Gunung Meletus <i>Volcanic Eruption</i>	Tanah Longsor <i>Landslide</i>
	(1)	(2)	(3)	(4)	(5)
001	Watang Cani	-	-	-	-
002	Pattuku	-	-	-	-
003	Bonto Jai	-	-	-	-
004	Bulu Sirua	-	-	-	-
005	Bana	-	-	-	-
006	Pammusureng	-	-	-	-
007	Kahu	-	-	-	-
008	Langi	-	-	-	-
009	Ere Cinnong	-	-	-	-
010	Lamoncong	-	-	-	-
011	Mattiro Walie	-	-	-	-
	Bontocani	-	-	-	-

Lanjutan Tabel / *Continued Table 2.4.7*

	Desa/Kelurahan <i>Villages</i>	Banjir <i>Flood</i>	Banjir Bandang <i>Flash Floods</i>	Kekeringan <i>Drought</i>
	(1)	(6)	(7)	(8)
001	Watang Cani	-	-	-
002	Pattuku	-	-	-
003	Bonto Jai	-	-	-
004	Bulu Sirua	-	-	-
005	Bana	-	-	-
006	Pammusureng	-	-	-
007	Kahu	-	-	-
008	Langi	-	-	-
009	Ere Cinnong	-	-	-
010	Lamoncong	-	-	-
011	Mattiro Walie	-	-	-
	Bontocani	-	-	-

Lanjutan Tabel / *Continued Table 2.4.7*

Desa/Kelurahan Villages		Kebakaran Hutan dan Lahan Forest and Land Fires	Angin Puyuh/ Puting Beliung/ Topan Whirlwind / Typhoon	Gelombang Pasang Laut Tidal Waves
(1)	(6)	(7)	(8)	
001	Watang Cani	-	-	-
002	Pattuku	-	-	-
003	Bonto Jai	-	-	-
004	Bulu Sirua	-	-	-
005	Bana	-	-	-
006	Pammusureng	-	-	-
007	Kahu	-	-	-
008	Langi	-	-	-
009	Ere Cinnong	-	-	-
010	Lamoncong	-	-	-
011	Mattiro Walie	-	-	-
Bontocani		-	-	-

Catatan:

Sumber: BPS, Pendataan Potensi Desa (Podes) 2019

Tabel 2.4.8 Keberadaan Fasilitas/Upaya Antisipasi/Mitigasi Bencana Alam Menurut Desa/Kelurahan di Kecamatan Bontocani, 2019
Existence of facilities / efforts to anticipate / mitigate natural disasters according to villages in Bontocani Subdistrict, 2019

	Desa/Kelurahan <i>Villages</i>	Sistem	Sistem	Perlengkapan Keselamatan
		Peringatan Dini Bencana Alam	Peringatan Dini Khusus Tsunami	
	(1)	(2)	(3)	(4)
001	Watang Cani	Tidak ada	- ¹	Tidak ada
002	Pattuku	Tidak ada	- ¹	Tidak ada
003	Bonto Jai	Tidak ada	- ¹	Tidak ada
004	Bulu Sirua	Tidak ada	- ¹	Tidak ada
005	Bana	Tidak ada	- ¹	Tidak ada
006	Pammusureng	Tidak ada	- ¹	Tidak ada
007	Kahu	Tidak ada	- ¹	Tidak ada
008	Langi	Tidak ada	- ¹	Tidak ada
009	Ere Cinnong	Tidak ada	- ¹	Tidak ada
010	Lamoncong	Tidak ada	- ¹	Tidak ada
011	Mattiro Walie	Tidak ada	- ¹	Tidak ada

Lanjutan Tabel / *Continued Table 2.4.8*

Desa/Kelurahan <i>Villages</i>		Rambu-rambu dan Jalur Evakuasi Bencana	Pembuatan, Perawatan, atau Normalisasi: Sungai, Kanal, Tanggul, Parit, Drainase, Waduk, Pantai, dll
(1)		(5)	(6)
001	Watang Cani	Tidak ada	Ada
002	Pattuku	Tidak ada	Ada
003	Bonto Jai	Tidak ada	Ada
004	Bulu Sirua	Tidak ada	Ada
005	Bana	Tidak ada	Ada
006	Pammusureng	Tidak ada	Tidak ada
007	Kahu	Tidak ada	Tidak ada
008	Langi	Tidak ada	Ada
009	Ere Cinnong	Tidak ada	Ada
010	Lamoncong	Tidak ada	Ada
011	Mattiro Walie	Tidak ada	Tidak ada

Catatan: ¹Bukan wilayah potensi tsunami

Sumber: BPS, Pendataan Potensi Desa (Podes) 2019

Tabel 2.4.9 Banyaknya Sarana dan Prasarana Ekonomi Menurut Desa/Kelurahan dan Jenisnya di Kecamatan Bontocani, 2019
Number of Economic Facilities and Infrastructure by Villages and Typesin Bontocani Subdistrict, 2019

	Desa/Kelurahan <i>Villages</i>	Kelompok Pertokoan	Pasar dengan Bangunan Permanen	Pasar dengan Bangunan Semi Permanen	Pasar Tanpa Bangunan
	(1)	(2)	(3)	(4)	(5)
001	Watang Cani	-	-	1	-
002	Pattuku	-	1	-	-
003	Bonto Jai	-	-	1	-
004	Bulu Sirua	-	-	1	-
005	Bana	-	-	1	-
006	Pammusureng	-	-	-	-
007	Kahu	-	-	1	-
008	Langi	-	-	1	-
009	Ere Cinnong	-	-	1	-
010	Lamoncong	-	-	-	-
011	Mattiro Walie	-	-	-	-
	Bontocani	-	1	7	-

Lanjutan Tabel / *Continued Table 2.4.9*

	Desa/Kelurahan <i>Villages</i>	Minimarket/ Swalayan ¹	Toko/Warung Kelontong	Restoran/ Rumah Makan
	(1)	(6)	(7)	(8)
001	Watang Cani	-	26	-
002	Pattuku	-	15	-
003	Bonto Jai	-	31	-
004	Bulu Sirua	-	9	-
005	Bana	-	17	-
006	Pammusureng	-	11	-
007	Kahu	-	29	-
008	Langi	-	41	-
009	Ere Cinnong	-	11	-
010	Lamoncong	-	5	-
011	Mattiro Walie	-	17	-
	Bontocani	-	212	-

Lanjutan Tabel / *Continued Table 2.4.9*

	Desa/Kelurahan <i>Villages</i>	Warung/Kedai Makanan	Hotel	Hostel/ Motel/ Losmen/ Wisma
	(1)	(9)	(10)	(11)
001	Watang Cani	14	-	-
002	Pattuku	-	-	-
003	Bonto Jai	8	-	-
004	Bulu Sirua	3	-	-
005	Bana	5	-	-
006	Pammusureng	-	-	-
007	Kahu	9	-	-
008	Langi	7	-	-
009	Ere Cinnong	-	-	-
010	Lamoncong	2	-	-
011	Mattiro Walie	-	-	-
	Bontocani	48	-	-

Catatan: ¹ yang memiliki luas < 400 m²

Sumber: BPS, Pendataan Potensi Desa (Podes) 2019

Tabel 2.4.10 Banyaknya Sarana Lembaga Keuangan Yang Beroperasi Menurut Desa/Kelurahan dan Jenisnya di Kecamatan Bontocani, 2019
Number of Financial Institution Facilities that Operate by Villages and Typesin Bontocani Subdistrict, 2019

	Desa/Kelurahan Villages	Bank Umum Pemerintah	Bank Umum Swasta	Bank Perkreditan Rakyat
	(1)	(2)	(3)	(4)
001	Watang Cani	-	-	-
002	Pattuku	-	-	-
003	Bonto Jai	-	-	-
004	Bulu Sirua	-	-	-
005	Bana	-	-	-
006	Pammusureng	-	-	-
007	Kahu	-	-	-
008	Langi	-	-	-
009	Ere Cinnong	-	-	-
010	Lamoncong	-	-	-
011	Mattiro Walie	-	-	-
	Bontocani	-	-	-

Catatan:

Sumber: BPS, Pendataan Potensi Desa (Podes) 2019

Tabel 2.4.11 Banyaknya Koperasi yang Masih Aktif Menurut Desa/Kelurahan dan Jenis Koperasi di Kecamatan Bontocani, 2019
Number of Cooperatives that are Still Active by Villages and Type of Cooperative in Bontocani Subdistrict, 2019

Desa/Kelurahan <i>Villages</i>	Koperasi Unit desa (KUD)	Koperasi Industri Kecil dan Kerajinan Rakyat (Kopinkra)	Koperasi Simpan Pinjam (Kospin)	Koperasi Lainnya
(1)	(2)	(3)	(4)	(5)
001 Watang Cani	-	-	-	3
002 Pattuku	-	-	-	1
003 Bonto Jai	-	-	-	-
004 Bulu Sirua	-	-	-	-
005 Bana	-	-	-	-
006 Pammusureng	-	-	-	1
007 Kahu	-	-	-	1
008 Langi	-	-	-	1
009 Ere Cinnong	-	-	-	1
010 Lamoncong	-	-	-	-
011 Mattiro Walie	-	-	-	-
Bontocani	-	-	-	8

Catatan:

Sumber: BPS, Pendataan Potensi Desa (Podes) 2019

Tabel 2.4.12 Banyaknya Embung Desa Menurut Desa/Kelurahan di Kecamatan Bontocani, 2018 dan 2019
Table *Number of Village Embungs According to Villages in Bontocani Subdistrict, 2018 and 2019*

Desa/Kelurahan <i>Villages</i>		2018	2019
(1)		(2)	(3)
001	Watang Cani	-	-
002	Pattuku	-	-
003	Bonto Jai	1	2
004	Bulu Sirua	-	-
005	Bana	-	1
006	Pammusureng	-	-
007	Kahu	-	-
008	Langi	-	-
009	Ere Cinnong	-	-
010	Lamoncong	-	2
011	Mattiro Walie	-	-
Bontocani		1	5

Catatan:

Sumber: BPS, Pendataan Potensi Desa (Podes) 2018 dan 2019

Tabel 2.4.13 Jumlah Menara dan Operator Layanan Komunikasi Telepon Seluler Serta Kondisi Sinyal Telepon Seluler Menurut Desa/Kelurahan di Kecamatan Bontocani, 2019
Number of Towers and Cellular Telephone Communication Service Operators and Cellular Phone Signal Conditions by Villages in Bontocani Subdistrict, 2019

Desa/Kelurahan <i>Villages</i>	Jumlah Menara Telepon Seluler (BTS)	Jumlah Operator Layanan Komunikasi Telepon Seluler Yang Menjangkau di Desa/Kelurahan	Kondisi Sinyal Telepon Seluler di Sebagian Besar Wilayah Desa/Kelurahan
(1)	(2)	(3)	(4)
001 Watang Cani	-	-	Tidak ada sinyal
002 Pattuku	-	1	Lemah
003 Bonto Jai	1	3	Sangat kuat
004 Bulu Sirua	-	-	Lemah
005 Bana	-	-	Kuat
006 Pammusureng	-	-	Lemah
007 Kahu	1	3	Kuat
008 Langi	-	1	Lemah
009 Ere Cinnong	-	-	Lemah
010 Lamoncong	-	-	Lemah
011 Mattiro Walie	-	-	Lemah
Bontocani	2		

Catatan:

Sumber: BPS, Pendataan Potensi Desa (Podes) 2019

Tabel 2.4.14 Banyaknya Desa/Kelurahan yang Memiliki Kelompok Kegiatan Olahraga Menurut Jenis Olahraga dan Ketersediaan Fasilitas/Lapangan Olahraga di Kecamatan Bontocani, 2019
Number of Villages that Have Sports Activity Groups by Type of Sports and Availability of Sports Facilities / Fields in Bontocani Subdistrict, 2019

Jenis Olahraga	Kondisi Fasilitas/Lapangan Olahraga			Tidak Ada Fasilitas/Lapangan Olahraga
	Baik	Rusak Sedang	Rusak Parah	
(1)	(2)	(3)	(4)	(5)
Sepak bola	9	-	-	2
Bola voli	10	-	-	1
Bulu tangkis	6	-	-	5
Bola basket	-	-	-	11
Tenis lapangan	-	-	-	11
Tenis meja	6	-	-	5
Futsal	-	-	-	11
Renang	-	-	-	11
Bela diri (pencak silat, karate, dll)	-	-	-	11
Bilyard	-	-	-	11
Pusat kebugaran (senam, fitness, aerobik, dll)	1	-	-	10
Lainnya	-	-	-	11

Catatan:

Sumber: BPS, Pendataan Potensi Desa (Podes) 2019

Tabel 2.4.15 Sarana Transportasi Antar Desa/Kelurahan Menurut Desa/Kelurahan di Kecamatan Bontocani, 2019
Number of Villages that Have Sports Activity Inter-Village / Sub-District Transportation Facilities by Villages in Bontocani Subdistrict, 2019

	Desa/Kelurahan <i>Villages</i>	Jenis Transportasi <i>Type of Transportation</i>	Keberadaan Angkutan Umum <i>The existence of public transportation</i>
	(1)	(2)	(3)
001	Watang Cani	Darat	Ada, tanpa trayek tetap
002	Pattuku	Darat	Ada, dengan trayek tetap
003	Bonto Jai	Darat	Ada, tanpa trayek tetap
004	Bulu Sirua	Darat	Ada, tanpa trayek tetap
005	Bana	Darat	Ada, tanpa trayek tetap
006	Pammusureng	Darat	Ada, tanpa trayek tetap
007	Kahu	Darat	Ada, tanpa trayek tetap
008	Langi	Darat	Ada, dengan trayek tetap
009	Ere Cinnong	Darat	Ada, tanpa trayek tetap
010	Lamoncong	Darat	Tidak ada angkutan umum
011	Mattiro Walie	Darat	Tidak ada angkutan umum

Catatan:

Sumber: BPS, Pendataan Potensi Desa (Podes), 2019

Tabel 2.4.16 Kondisi Jalan Darat Antar Desa/Kelurahan Menurut Desa/Kelurahan di Kecamatan Bontocani, 2019
Road Condition between Villages by Villages in Bontocani Subdistrict, 2019

	Desa/Kelurahan <i>Villages</i>	Jenis Permukaan Jalan <i>Road Surface Type</i>	Dapat Dilalui Kendaraan Bermotor Roda 4 atau Lebih Can Be Passed By Motor Vehicles Of 4 Or More Wheels
	(1)	(2)	(3)
001	Watang Cani	Diperkeras (kerikil, batu, dll)	Sepanjang tahun
002	Pattuku	Diperkeras (kerikil, batu, dll)	Sepanjang tahun
003	Bonto Jai	Tanah	Sepanjang tahun
004	Bulu Sirua	Tanah	Sepanjang tahun
005	Bana	Tanah	Sepanjang tahun
006	Pammusureng	Aspal/Beton	Sepanjang tahun
007	Kahu	Aspal/Beton	Sepanjang tahun
008	Langi	Diperkeras (kerikil, batu, dll)	Sepanjang tahun
009	Ere Cinnong	Tanah	Sepanjang tahun
010	Lamoncong	Diperkeras (kerikil, batu, dll)	Sepanjang tahun
011	Mattiro Walie	Diperkeras (kerikil, batu, dll)	Sepanjang tahun kecuali saat kondisi tertentu

Catatan:

Sumber: BPS, Pendataan Potensi Desa (Podes), 2019

Tabel 2.4.17 Keberadaan Kantor Pos/Pos Pembantu/Rumah Pos dan Perusahaan/Agen Jasa Ekspedisi Swasta Menurut Desa/Kelurahan di Kecamatan Bontocani, 2019
The existence of post offices / auxiliary posts / post houses and companies / private courier service agents according to villages in Bontocani Subdistrict, 2019

	Desa/Kelurahan Villages	Kantor Pos/Pos Pembantu/Rumah Pos Post Office	Perusahaan/Agen Jasa Ekspedisi Swasta Private Expeditionary Service Company / Agent
	(1)	(2)	(3)
001	Watang Cani	Tidak Ada	Tidak Ada
002	Pattuku	Tidak Ada	Tidak Ada
003	Bonto Jai	Tidak Ada	Tidak Ada
004	Bulu Sirua	Tidak Ada	Tidak Ada
005	Bana	Tidak Ada	Tidak Beroperasi
006	Pammusureng	Tidak Ada	Tidak Ada
007	Kahu	Tidak Ada	Tidak Ada
008	Langi	Tidak Ada	Tidak Ada
009	Ere Cinnong	Tidak Ada	Tidak Ada
010	Lamoncong	Tidak Ada	Tidak Ada
011	Mattiro Walie	Tidak Ada	Tidak Ada

Catatan:

Sumber: BPS, Pendataan Potensi Desa (Podes), 2019

3. PERTANIAN / *AGRICULTURE*

3.1 HORTIKULTURA / *HORTICULTURE*

Tabel 3.1.1 Luas Panen Tanaman Sayuran Menurut Desa / Kelurahan dan Jenis Tanaman di Kecamatan Bontocani, 2019
Harvested Area of Vegetables by Villages and Kind of Plant in Bontocani Subdistrict, 2019

	Desa/Kelurahan <i>Villages</i>	Bawang Merah <i>Shallot</i>	Cabai <i>Chili</i>	Kentang <i>Potato</i>	Kubis <i>Cabbage</i>
	(1)	(2)	(3)	(4)	(5)
001	Watang Cani
002	Pattuku
003	Bonto Jai
004	Bulu Sirua
005	Bana
006	Pammusureng
007	Kahu
008	Langi
009	Ere Cinnong
010	Lamoncong
011	Mattiro Walie
	Bontocani	1	31	-	-

Lanjutan Tabel / *Continued Table 3.1.1*

	Desa/Kelurahan <i>Villages</i>	Petsai <i>Chinese Cabbage</i>	Tomat <i>Tomato</i>	Wortel <i>Carrot</i>
	(1)	(6)	(7)	(8)
001	Watang Cani
002	Pattuku
003	Bonto Jai
004	Bulu Sirua
005	Bana
006	Pammusureng
007	Kahu
008	Langi
009	Ere Cinnong
010	Lamoncong
011	Mattiro Walie
	Bontocani	14	23	-

Sumber: Dinas Pertanian Kabupaten Bone

Source: Agriculture Department of Bone Regency

Tabel 3.1.2 Produksi Tanaman Sayuran Menurut Desa / Kelurahan dan Jenis Tanaman di Kecamatan Bontocani, 2019
Table *Production of Vegetables by Villages and Kind of Plant in Bontocani Subdistrict, 2019*

	Desa/Kelurahan <i>Villages</i>	Bawang Merah <i>Shallot</i>	Cabai <i>Chili</i>	Kentang <i>Potato</i>	Kubis <i>Cabbage</i>
	(1)	(2)	(3)	(4)	(5)
001	Watang Cani
002	Pattuku
003	Bonto Jai
004	Bulu Sirua
005	Bana
006	Pammusureng
007	Kahu
008	Langi
009	Ere Cinnong
010	Lamoncong
011	Mattiro Walie
	Bontocani	82	896	-	-

Sumber: Dinas Pertanian Kabupaten Bone

Source: *Agriculture Department of Bone Regency*

Lanjutan Tabel / *Continued Table 3.1.2*

Desa/Kelurahan <i>Villages</i>		Petsai <i>Chinese Cabbage</i>	Tomat <i>Tomato</i>	Wortel <i>Carrot</i>
(1)	(6)	(7)	(8)	
001	Watang Cani
002	Pattuku
003	Bonto Jai
004	Bulu Sirua
005	Bana
006	Pammusureng
007	Kahu
008	Langi
009	Ere Cinnong
010	Lamoncong
011	Mattiro Walie
Bontocani		537	1002	-

Tabel 3.1.3 Luas Panen Tanaman Sayuran dan Buah-buahan Semusim Menurut Jenis Tanaman (ha) di Kecamatan Bontocani, 2016 – 2019
Harvested Ares of Seasonal Vegetables and Fruits by Kind of Plant (ha) in Bontocani Subdistrict, 2016 – 2019

Jenis Tanaman <i>Kind of Plants</i>	2016	2017	2018	2019
(1)	(2)	(3)	(4)	(5)
Sayuran / Vegetables				
Bawang Daun / <i>Wlech Onion</i>	2	-	8	-
Bawang Merah / <i>Shallot</i>	2	6	3	1
Bawang Putih / <i>Garlic</i>	-	-	-	5
Bayam / <i>Spinach</i>	17	13	18	17
Buncis / <i>Green Bean</i>	24	21	16	32
Cabai Besar / <i>Chili (Capsicum Annum)</i>	18	58	127	79
Cabai Rawit / <i>Chili (Capsicum Frutescens)</i>	13	15	39	31
Kacang Merah / <i>Red Bean</i>	-	-	-	-
Kacang Panjang / <i>Yarldlong Bean</i>	29	28	43	36
Kangkung / <i>Kangkong</i>	20	14	16	16
Kembang Kol / <i>Cauliflower</i>	-	-	-	-
Kentang / <i>Potato</i>	-	-	2	-
Ketimun / <i>Cucumber</i>	11	2	-	-
Kubis / <i>Cabbage</i>	-	-	-	-
Labu Siam / <i>Chayote</i>	10	6	6	10
Petsai / <i>Chinese Cabbage</i>	22	25	20	14
Terung / <i>Eggplant</i>	21	17	13	12
Tomat / <i>Tomato</i>	19	18	22	23
Wortel / <i>Carrot</i>	-	-	-	-
Buah-buahan / Fruits				
Blewah / <i>Cantaloupe</i>	-	-	-	-
Melon / <i>Melon</i>	-	-	-	-
Semangka / <i>Watermelon</i>	-	-	-	-

Sumber: Dinas Pertanian Kabupaten Bone
 Source: Agriculture Department of Bone Regency

Tabel 3.1.4 Produksi Tanaman Sayuran dan Buah-buahan Semusim Menurut Jenis Tanaman (ton) di Kecamatan Bontocani, 2016 – 2019
Table Production of Seasonal Vegetables and Fruits by Kind of Plant (ton) in Bontocani Subdistrict, 2016 – 2019

Jenis Tanaman Kind of Plants	2016	2017	2018	2019
(1)	(2)	(3)	(4)	(5)
Sayuran / Vegetables				
Bawang Daun / <i>Wlech Onion</i>	55	-	293	-
Bawang Merah / <i>Shallot</i>	136	437	248	82
Bawang Putih / <i>Garlic</i>	-	-	-	5
Bayam / <i>Spinach</i>	554	496	561	650
Buncis / <i>Green Bean</i>	823	1 007	772	1 398
Cabai Besar / <i>Chili (Capsicum Annum)</i>	686	2 430	5 334	3 297
Cabai Rawit / <i>Chili (Capsicum Frutescens)</i>	476	583	1 363	896
Kacang Merah / <i>Red Bean</i>	-	-	-	-
Kacang Panjang / <i>Yarldlong Bean</i>	1 534	1 440	2 090	1 765
Kangkung / <i>Kangkong</i>	650	441	553	517
Kembang Kol / <i>Cauliflower</i>	-	-	-	-
Kentang / <i>Potato</i>	-	-	77	-
Ketimun / <i>Cucumber</i>	297	58	-	-
Kubis / <i>Cabbage</i>	-	-	-	-
Labu Siam / <i>Chayote</i>	418	255	255	371
Petsai / <i>Chinese Cabbage</i>	624	859	675	537
Terung / <i>Eggplant</i>	736	588	457	485
Tomat / <i>Tomato</i>	776	761	951	1 002
Wortel / <i>Carrot</i>	-	-	-	-
Buah-buahan / Fruits				
Blewah / <i>Cantaloupe</i>	-	-	-	-
Melon / <i>Melon</i>	-	-	-	-
Semangka / <i>Watermelon</i>				

Sumber: Dinas Pertanian Kabupaten Bone
 Source: Agriculture Department of Bone Regency

Tabel 3.1.5 Luas Panen Tanaman Biofarmaka Menurut Desa / Kelurahan dan Jenis Tanaman (m²) di Kecamatan Bontocani, 2019
Harvested Area of Medicinal Plants by Villages and Kind of Plant (m²) in Bontocani Subdistrict, 2019

	Desa/Kelurahan <i>Villages</i>	Jahe <i>Ginger</i>	Lengkuas <i>Galangal</i>	Kencur <i>East Indian Galangal</i>	Kunyit <i>Turmeric</i>
	(1)	(2)	(3)	(4)	(5)
001	Watang Cani
002	Pattuku
003	Bonto Jai
004	Bulu Sirua
005	Bana
006	Pammusureng
007	Kahu
008	Langi
009	Ere Cinnong
010	Lamoncong
011	Mattiro Walie
	Bontocani	1 620	400	-	600

Sumber: Dinas Pertanian Kabupaten Bone
 Source: Agriculture Department of Bone Regency

Tabel 3.1.6 Produksi Tanaman Biofarmaka Menurut Desa / Kelurahan dan Jenis Tanaman (kg) di Kecamatan Bontocani, 2019
Table *Production of Medicinal Plants by Villages and Kind of Plant (kg) in Bontocani Subdistrict, 2019*

	Desa/Kelurahan <i>Villages</i>	Jahe <i>Ginger</i>	Lengkuas <i>Galangal</i>	Kencur <i>East Indian Galangal</i>	Kunyit <i>Turmeric</i>
	(1)	(2)	(3)	(4)	(5)
001	Watang Cani
002	Pattuku
003	Bonto Jai
004	Bulu Sirua
005	Bana
006	Pammusureng
007	Kahu
008	Langi
009	Ere Cinnong
010	Lamoncong
011	Mattiro Walie
	Bontocani	2 055	2 588	-	1 842

Sumber: Dinas Pertanian Kabupaten Bone

Source: Agriculture Department of Bone Regency

Tabel 3.1.7 Luas Panen Tanaman Biofarmaka Menurut Jenis Tanaman (m²) di Kecamatan Bontocani, 2016 – 2019
Table **Harvested Ares of Medicinal Plants by Kind of Plant (m²) in Bontocani Subdistrict, 2016 – 2019**

Jenis Tanaman <i>Kind of Plants</i>	2016	2017	2018	2019
(1)	(2)	(3)	(4)	(5)
Dringo / <i>Sweet Root</i>	-	-	-	-
Jahe / <i>Ginger</i>	4 000	1 400	100	1 620
Kapulaga / <i>Java Cardamon</i>	-	-	-	-
Kencur / <i>East Indian Galangal</i>	-	-	-	-
Kunyit / <i>Turmeric</i>	4	2 000	315	600
Laos / <i>Galangal</i>	-	2 200	2 200	400
Lempuyang / <i>Zingiber Aromaticum</i>	-	-	-	-
Lidah Buaya / <i>Oliviera</i>	-	-	-	-
Mengkudu / <i>Indian Mulberry</i>	-	-	-	-
Temuireng / <i>Black Turmeric</i>	-	-	-	-
Temukunci / <i>Chinese Keys</i>	-	-	-	-
Temulawak / <i>Java Turmeric</i>	-	-	-	-
Sambiloto / <i>King of Bitter</i>	-	-	-	-

Sumber: Dinas Pertanian Kabupaten Bone
 Source: Agriculture Department of Bone Regency

Tabel 3.1.8 **Produksi Tanaman Biofarmaka Menurut Jenis Tanaman (kg)**
di Kecamatan Bontocani, 2016 – 2019
Production of Medicinal Plants by Kind of Plant (kg) in
Bontocani Subdistrict, 2016 – 2019

Jenis Tanaman <i>Kind of Plants</i>	2016	2017	2018	2019
(1)	(2)	(3)	(4)	(5)
Dringo / <i>Sweet Root</i>	-	-	-	-
Jahe / <i>Ginger</i>	12 320	4 654	117	2 055
Kapulaga / <i>Java Cardamon</i>	-	-	-	-
Kencur / <i>East Indian Galangal</i>	-	-	-	-
Kunyit / <i>Turmeric</i>	8	3 435	599	1 842
Laos / <i>Galangal</i>	-	10 884	9 338	2 588
Lempuyang / <i>Zingiber Aromaticum</i>	-	-	-	-
Lidah Buaya / <i>Oliviera</i>	-	-	-	-
Mengkudu / <i>Indian Mulberry</i>	-	-	-	-
Temuireng / <i>Black Turmeric</i>	-	-	-	-
Temukunci / <i>Chinese Keys</i>	-	-	-	-
Temulawak / <i>Java Turmeric</i>	-	-	-	-
Sambiloto / <i>King of Bitter</i>	-	-	-	-

Sumber: Dinas Pertanian Kabupaten Bone
 Source: Agriculture Department of Bone Regency

Tabel 3.1.9 Luas Panen Tanaman Hias Menurut Desa / Kelurahan dan Jenis Tanaman(m²) di Kecamatan Bontocani, 2019
Harvested Ares of Ornamental Plants by Villages and Kind of Plant (m²) in Bontocani Subdistrict, 2019

	Desa/Kelurahan Villages	Anggrek Orchid	Krisan Chrysan- temum	Mawar Rose	Sedap Malam Tuberose
	(1)	(2)	(3)	(4)	(5)
001	Watang Cani
002	Pattuku
003	Bonto Jai
004	Bulu Sirua
005	Bana
006	Pammusureng
007	Kahu
008	Langi
009	Ere Cinnong
010	Lamoncong
011	Mattiro Walie
	Bontocani	-	-	-	-

Sumber: Dinas Pertanian Kabupaten Bone

Source: Agriculture Department of Bone Regency

Tabel 3.1.10 Produksi Tanaman Hias Menurut Desa / Kelurahan dan Jenis Tanaman(tangkai) di Kecamatan Bontocani, 2019
Table Production of Ornamental Plants by Villages and Kind of Plant (stalks) in Bontocani Subdistrict, 2019

	Desa/Kelurahan Villages	Anggrek Orchid	Krisan Chrysan- temum	Mawar Rose	Sedap Malam Tuberose
	(1)	(2)	(3)	(4)	(5)
001	Watang Cani
002	Pattuku
003	Bonto Jai
004	Bulu Sirua
005	Bana
006	Pammusureng
007	Kahu
008	Langi
009	Ere Cinnong
010	Lamoncong
011	Mattiro Walie
	Bontocani	-	-	-	-

Sumber: Dinas Pertanian Kabupaten Bone
 Source: Agriculture Department of Bone Regency

Tabel 3.1.11 Luas Panen Tanaman Hias Jenis Tanaman(m²) di Kecamatan Bontocani, 2016 – 2019
Table Harvested Area of Ornamental Plants by Kind of Plant (m²) in Bontocani Subdistrict, 2016 – 2019

Jenis Tanaman <i>Kind of Plants</i>	2016	2017	2018	2019
(1)	(2)	(3)	(4)	(5)
Anggrek/ Orchid	-	-	-	-
Anthurium Bunga/ Flamingo Lily Flower	-	-	-	-
Anthurium Daun/ Anthurium	-	-	-	-
Anyelir/ Carnation	-	-	-	-
Balanceng/ Dieffenbacia	-	-	-	-
Dracaena/ Dracaena	-	-	-	-
Euphorbia/ Euphorbia	-	-	-	-
Gladiol/ Gladiol	-	-	-	-
Hanjuang/ Cordyline	-	-	-	-
Herbras/ Gerbera	-	-	-	-
Kamboja Jepang/ Adenium	-	-	-	-
Keladi Hias/ Caladium	-	-	-	-
Krisan/ Chrysantemum	-	-	-	-
Mawar/ Rose	-	-	-	-
Melati/ Jasmine	-	-	-	-
Monstera/ Monstera	-	-	-	-
Pakis/ Leather Leaf Fern	-	-	-	-
Palem/ Palm	-	-	-	-
Pedang-Pedangan/ Sansevieria	-	-	-	-
Philodendron/ Philodendron	-	-	-	-
Pisang-Pisangan/ Heliconia	-	-	-	-
Sedap Malam/ Tuberose	-	-	-	-

Sumber: Dinas Pertanian Kabupaten Bone
 Source: Agriculture Department of Bone Regency

Tabel 3.1.12 Produksi Tanaman Hias Menurut Jenis Tanaman (tangkai) di Kecamatan Bontocani, 2016 – 2019
Table Production of Ornamental Plants by Kind of Plant (stalks) in Bontocani Subdistrict, 2016 – 2019

Jenis Tanaman <i>Kind of Plants</i>	2016	2017	2018	2019
(1)	(2)	(3)	(4)	(5)
Anggrek/ Orchid	-	-	-	-
Anthurium Bunga/ Flamingo Lily Flower	-	-	-	-
Anthurium Daun/ Anthurium	-	-	-	-
Anyelir/ Carnation	-	-	-	-
Balanceng/ Dieffenbacia	-	-	-	-
Dracaena/ Dracaena	-	-	-	-
Euphorbia/ Euphorbia	-	-	-	-
Gladiol/ Gladiol	-	-	-	-
Hanjuang/ Cordyline	-	-	-	-
Herbras/ Gerbera	-	-	-	-
Kamboja Jepang/ Adenium	-	-	-	-
Keladi Hias/ Caladium	-	-	-	-
Krisan/ Chrysantemum	-	-	-	-
Mawar/ Rose	-	-	-	-
Melati/ Jasmine	-	-	-	-
Monstera/ Monstera	-	-	-	-
Pakis/ Leather Leaf Fern	-	-	-	-
Palem/ Palm	-	-	-	-
Pedang-Pedangan/ Sansevieria	-	-	-	-
Philodendron/ Philodendron	-	-	-	-
Pisang-Pisangan/ Heliconia	-	-	-	-
Sedap Malam/ Tuberose	-	-	-	-

Sumber: Dinas Pertanian Kabupaten Bone
 Source: Agriculture Department of Bone Regency

Tabel 3.1.13 Produksi Tanaman Buah-buahan Menurut Desa / Kelurahan dan Jenis Tanaman(kuintal) di Kecamatan Bontocani, 2019
Table Production of Fruits by Villages and Kind of Plant (quintal) in Bontocani Subdistrict, 2019

	Desa/Kelurahan Villages	Mangga Mango	Durian Durian	Jeruk Orange	Pisang Banana
	(1)	(2)	(3)	(4)	(5)
001	Watang Cani
002	Pattuku
003	Bonto Jai
004	Bulu Sirua
005	Bana
006	Pammusureng
007	Kahu
008	Langi
009	Ere Cinnong
010	Lamoncong
011	Mattiro Walie
	Bontocani	3 923	279	81	6 001

Lanjutan Tabel / Continued Table 3.1.13

	Desa/Kelurahan Villages	Pepaya Papaya	Salak Salacca
	(1)	(6)	(7)
001	Watang Cani
002	Pattuku
003	Bonto Jai
004	Bulu Sirua
005	Bana
006	Pammusureng
007	Kahu
008	Langi
009	Ere Cinnong
010	Lamoncong
011	Mattiro Walie
	Bontocani	689	6

Sumber: Dinas Pertanian Kabupaten Bone

Source: Agriculture Department of Bone Regency

Tabel 3.1.14 Produksi Buah-buahan dan Sayuran Tahunan Menurut Jenis Tanaman(ton) di Kecamatan Bontocani, 2016 – 2019
Table Production of Annual Fruits and Vegetables by Kind of Plant (ton) in Bontocani Subdistrict, 2016 – 2019

Jenis Tanaman Kind of Plants	2016	2017	2018	2019
(1)	(2)	(3)	(4)	(5)
Sayuran / Vegetables				
Petai / <i>Petai</i>	51	48	48	51
Buah-buahan / Fruits				
Alpukat / <i>Avocado</i>	4.961	4.432	4.512	4.710
Duku / <i>Duku</i>	254	248	248	249
Durian / <i>Durian</i>	275	275	279	279
Jambu Air / <i>Water Apple</i>	26	28	33	35
Jambu Biji / <i>Guava</i>	753	753	624	607
Mangga / <i>Mango</i>	3.367	3.798	3.789	3.923
Nanas / <i>Pineapple</i>	55	56	71	62
Nangka / <i>Jackfruit</i>	365	363	368	369
Pepaya / <i>Papaya</i>	620	633	692	689
Pisang / <i>Banana</i>	3.757	4.182	5.417	6.001
Rambutan / <i>Rambutan</i>	2.236	2.124	2.125	2.125
Markisa / <i>Passion Fruit</i>	-	-	-	-
Salak / <i>Salacca</i>	5	5	5	6
Sawo / <i>Sawo</i>	-	-	-	-
Sirsak / <i>Soursop</i>	5	5	5	5
Sukun / <i>Breadfruit</i>	660	660	677	676
Jeruk / <i>Orange</i>	102	102	80	81

Sumber: Dinas Pertanian Kabupaten Bone
 Source: Agriculture Department of Bone Regency

3.2 PERKEBUNAN/*ESTATE CROPS*

Tabel 3.2.1 Luas Areal Tanaman Perkebunan Menurut Desa / Kelurahan dan Jenis Tanaman(ha) di Kecamatan Bontocani, 2019
Planted Area of Estate Crops by Villages and Kind of Plant (ha) in Bontocani Subdistrict, 2019

Desa/Kelurahan <i>Villages</i>	Kelapa Sawit <i>Oil Palm</i>	Kelapa Coconut	Karet <i>Rubber</i>	Kopi <i>Coffee</i>
(1)	(2)	(3)	(4)	(5)
001 Watang Cani
002 Pattuku
003 Bonto Jai
004 Bulu Sirua
005 Bana
006 Pammusureng
007 Kahu
008 Langi
009 Ere Cinnong
010 Lamoncong
011 Mattiro Walie
Bontocani	-	129	-	500

Lanjutan Tabel / *Continued Table 3.2.1*

Desa/Kelurahan <i>Villages</i>		Kakao <i>Cocoa</i>	Tebu <i>Sugar Cane</i>	Teh <i>Tea</i>	Tembakau <i>Tobacco</i>
(1)		(6)	(7)	(8)	(9)
001	Watang Cani
002	Pattuku
003	Bonto Jai
004	Bulu Sirua
005	Bana
006	Pammusureng
007	Kahu
008	Langi
009	Ere Cinnong
010	Lamoncong
011	Mattiro Walie
Bontocani		400	-	-	-

Sumber: Dinas Pertanian Kabupaten Bone
 Source: *Agriculture Department of Bone Regency*

Tabel 3.2.2 Produksi Perkebunan Menurut Desa / Kelurahan dan Jenis Tanaman (ton) di Kecamatan Bontocani, 2019
Production of Estate Crops by Villages and Kind of Plant (ton) in Bontocani Subdistrict, 2019

	Desa/Kelurahan Villages	Kelapa Sawit Oil Palm	Kelapa Coconut	Karet Rubber	Kopi Coffee
	(1)	(2)	(3)	(4)	(5)
001	Watang Cani
002	Pattuku
003	Bonto Jai
004	Bulu Sirua
005	Bana
006	Pammusureng
007	Kahu
008	Langi
009	Ere Cinnong
010	Lamoncong
011	Mattiro Walie
	Bontocani	-	82	-	227

Tabel / *Continued Table 3.2.2*

	Desa/Kelurahan <i>Villages</i>	Kakao <i>Cocoa</i>	Tebu <i>Sugar Cane</i>	Teh <i>Tea</i>	Tembakau <i>Tobacco</i>
	(1)	(6)	(7)	(8)	(9)
001	Watang Cani
002	Pattuku
003	Bonto Jai
004	Bulu Sirua
005	Bana
006	Pammusureng
007	Kahu
008	Langi
009	Ere Cinnong
010	Lamoncong
011	Mattiro Walie
	Bontocani	142	-	-	-

Sumber: Dinas Pertanian Kabupaten Bone
 Source: *Agriculture Department of Bone Regency*

4. PARIWISATA/ *TOURISM*

Tabel 4.1 Jumlah Hotel Berbintang dan Akomodasi Lainnya Menurut Desa/Kelurahan di Kecamatan Bontocani, 2016 – 2019
Table *Number of Hotels and Other Accomodation by Villages in Bontocani Subdistrict, 2016 – 2019*

Desa/Kelurahan <i>Villages</i>		2016	2017	2018	2019
(1)		(2)	(3)	(4)	(5)
001	Watang Cani	-	-	-	-
002	Pattuku	-	-	-	-
003	Bonto Jai	-	-	-	-
004	Bulu Sirua	-	-	-	-
005	Bana	-	-	-	-
006	Pammusureng	-	-	-	-
007	Kahu	-	-	-	-
008	Langi	-	-	-	-
009	Ere Cinnong	-	-	-	-
010	Lamoncong	-	-	-	-
011	Mattiro Walie	-	-	-	-
Bontocani		-	-	-	-

Sumber: Badan Pusat Statistik Kabupaten Bone

Source: *BPS - Statistics of Bone Regency*



Sensus
Penduduk
2020

DATA

MENCERDASKAN BANGSA

<https://bonekab.bps.go.id>



BADAN PUSAT STATISTIK KABUPATEN BONE
JL. DR. WAHIDIN SUDIROHUSODO NO.4, WATAMPONE
TELP. : (0481) 21054 , FAX : (0481) 25220
HOMEPAGE : BONEKAB.BPS.GO.ID
EMAIL : BPS7311@BPS.GO.ID