

Katalog BPS : 11102001.3173050

KECAMATAN CEMPAKA PUTIH DALAM ANGKA 2019



**BADAN PUSAT STATISTIK
KOTA ADMINISTRASI JAKARTA PUSAT**

**KECAMATAN CEMPAKA PUTIH
DALAM ANGKA
2019**



KECAMATAN CEMPAKA PUTIH DALAM ANGKA 2019 ***CEMPAKA PUTIH in Figures 2019***

ISSN	:	0852-2162
No. Publikasi <i>Publication Number</i>	:	31736.1908
Katalog BPS	:	1102001.3173050
Ukuran Buku <i>Book Size</i>	:	15 cm X 21 cm
Jumlah Halaman <i>Number of pages</i>	:	121 halaman/pages
Naskah <i>Manuscript</i>	:	BADAN PUSAT STATISTIK KOTA ADMINISTRASI JAKARTA PUSAT <i>BPS-Statistics of Jakarta Pusat</i>
Penyunting <i>Editor</i>	:	BADAN PUSAT STATISTIK KOTA ADMINISTRASI JAKARTA PUSAT <i>BPS-Statistics of Jakarta Pusat</i>
Gambar Kulit <i>Cover Design</i>	:	BADAN PUSAT STATISTIK KOTA ADMINISTRASI JAKARTA PUSAT <i>BPS-Statistics of Jakarta Pusat</i>

Boleh dikutip dengan menyebutkan sumbernya
May be cited with reference to the source

DETA KECAMATAN CEMPAKA PUTIH

MAPS OF CEMPAKA PUTIH



<https://jakpuskota.bps.go.id>

KATA SAMBUTAN CAMAT CEMPAKA PUTIH

Saya menyambut dengan gembira atas terbitnya buku KECAMATAN CEMPAKA PUTIH DALAM ANGKA TAHUN 2019 yang merupakan publikasi tahunan yang disusun oleh Koordinator Statistik Kecamatan Cempaka Putih. Buku ini diterbitkan dalam dua bahasa, yaitu Bahasa Indonesia dan Bahasa Inggris yang sesuai dengan kebutuhan akan statistik yang semakin luas.

KECAMATAN CEMPAKA PUTIH DALAM ANGKA TAHUN 2019 ini merupakan sumber informasi statistik yang dipakai dalam kebijakan pembangunan di daerah ini. Oleh sebab itu saya meminta agar Koordinator Statistik Kecamatan selalu menjalin koordinasi yang baik dengan sumber data terkait seperti Kantor/ Dinas Pemerintah ataupun dengan perusahaan swasta di wilayah kecamatan ini, sehingga kelak dapat menyajikan data statistic yang lebih lengkap dan akurat.

Saya berharap buku ini bermanfaat bagi para pemakainya.

Jakarta, September 2019
CAMAT CEMPAKA PUTIH

Andri Ferdian, S.Sos, M.AP
NIP. 197702051996021001

MESSAGE HEAD OF CEMPAKA PUTIH SUB-DISTRICT

I am very delighted to welcome the publication of CEMPAKA PUTIH in figure 2019 which is the annual publication that arranged by Sub-District Statistical Officer. Beside this book is published in dual language, Bahasa Indonesia and English in that more appropriate for statistical data necessary.

CEMPAKA PUTIH in figure 2019 is an important statistical information source that will be used for sub-district development policies. Therefore, I suggest that Sub-District Statistical Officer always keep good cooperation and coordination with any data source such as governmental agencies and private establishment, so that can provides more completely and accurately statistical data in the next period.

I hope this book will be useful for data consumer.

*Jakarta, September 2019
HEAD OF CEMPAKA PUTIH SUB-
DISTRICT*

Andri Ferdian, S.Sos, M.AP
NIP. 197702051996021001

KATA PENGANTAR

Buku KECAMATAN CEMPAKA PUTIH DALAM ANGKA TAHUN 2018 ini merupakan publikasi rutin yang diterbitkan oleh Badan Pusat Statistik Jakarta Pusat setiap tahun yang berisi tentang data Pemerintahan, Kependudukan, Sosial Budaya dan Ekonomi. Sebagai publikasi tahunan, buku ini menyajikan data statistik yang menggambarkan keadaan daerah CEMPAKA PUTIH pada periode tersebut.

Dengan meningkatnya permintaan data statistik yang bersifat mendasar seperti pada tingkat kelurahan dan kecamatan, telah mendorong kami untuk menerbitkan dalam dua bahasa yaitu Indonesia dan Inggris. Kami juga menyadari bahwa buku ini masih memerlukan penyempurnaan dan perbaikan di masa yang akan datang.

Pada kesempatan ini kami menyampaikan ucapan terima kasih kepada semua pihak terutama Camat CEMPAKA PUTIH beserta staf dan Kantor/Instansi lainnya sehingga publikasi ini dapat diterbitkan.

Diharapkan buku ini dapat memberikan manfaat bagi kita semua.

Jakarta, September 2019
KOORDINATOR STATISTIK
KECAMATAN CEMPAKA PUTIH

HENDRA IRAWAN
NIP 197612072007011002

PREFACE

CEMPAKA PUTIH in Figure 2018 is the routine of the previous publication which contents many information such as Government, Population, Social and Culture, and Economic.

As the annual publication, this book provides the statistical data which indicate the sub-district's condition during 2018.

As the increasing demand on basic statistics such as sub-district and villages data has motivated us to publish in dual language, Bahasa and English. We also understand that the book needs to be improved in the future.

I also would like to thanks to everyone who helped especially the head of sub-district administration and staff of CEMPAKA PUTIH and other government agencies so that publication has been made possible.

I hope this book will give more advantages for all of us.

*Jakarta, September 2019
Sub-District Statistical Officer of
CEMPAKA PUTIH*

HENDRA IRAWAN
NIP 197612072007011002

DAFTAR ISI/CONTENTS

	Halaman
PETA KECAMATAN/ <i>MAP OF DISTRICT</i>	iii
KATA SAMBUTAN/ <i>MESSAGE</i>	v
KATA PENGANTAR/ <i>PREFACE</i>	vii
DAFTAR ISI/ <i>CONTENTS</i>	ix
DAFTAR TABEL/ <i>LIST OF TABLES</i>	x
DAFTAR GRAFIK/ <i>LIST OF GRAPHICS</i>	xv
GEOGRAFIS/ <i>GEOGRAPHIC</i>	1
IKLIM/ <i>CLIMATE</i>	9
PEMERINTAHAN/ <i>GOVERNMENT</i>	19
PENDUDUK DAN KETENAGAKERJAAN/ <i>POPULATION AND EMPLOYMENT</i>	27
SOSIAL/ <i>SOCIAL AFFAIRS</i>	45
INDUSTRI/ <i>MANUFACTURING</i>	83
PEREKONOMIAN/ <i>ECONOMIC</i>	89
TRANSPORTASI DAN KOMUNIKASI/ <i>TRANSPORTATION AND COMMUNICATION</i>	95
HOTEL DAN RESTORAN/ <i>HOTEL AND RESTAURANT</i>	103

DAFTAR TABEL/LIST OF TABLES

Tabel/ Table	Uraian/Description	Halaman/ Page
1.1	Luas Wilayah Menurut Kelurahan/ <i>Total Area by Village</i>	7
1.2	Perkiraan Jumlah Bidang Tanah menurut Kelurahan/ <i>Estimation of Land Area by Villages</i>	8
2.1	Rata-rata Curah Hujan dan Hari Hujan Menurut Bulan/ <i>Average Rainfall and Rainy Day by Month</i>	13
2.2	Suhu Udara Menurut Bulan/ <i>Temperature by Month</i>	14
2.3	Kelembaban Relatif Menurut Bulan/ <i>Relative Humidity by Month</i>	15
2.4	Arah dan Kecepatan Angin Menurut Bulan/ <i>Direction and Velocity of Wind by Month</i>	16
2.5	Tekanan Udara Menurut Bulan/ <i>Atmospheric Pressure by Month</i>	17
3.1	Luas Wilayah, Jumlah RT, RW, dan Penduduk menurut Kelurahan/ <i>Total Area, Number of RW, RT and Population by Villages</i>	23
3.2	Keberadaan Gedung Kantor Kelurahan menurut Jenis Bangunan Gedung dan Status Pemilikan/ <i>availability of Office Villages Buildings by Type of Building and Ownership</i>	24
3.3	Jumlah Pegawai yang Bekerja di Kantor Kecamatan dan Kelurahan/ <i>Number of Employees at Sub-District and Villages Office</i>	25
3.4	Jumlah Pegawai Sarana Kamtibmas menurut Kelurahan/ <i>Number of Employees at Security and Order Infrastructures by Villages</i>	26

4.1	Jumlah Penduduk menurut Jenis Kelamin , Rasio Jenis Kelamin dan Kepadatan Penduduk/ <i>Number of Population by Sex, Sex Ratio, and Population Density</i>	34
4.2	Jumlah Penduduk Menurut Kelurahan Berdasarkan Hasil Sensus Penduduk/ <i>Number of Population by Villages Based on Population Census</i>	35
4.3	Jumlah Penduduk Yang Lahir, Mati, Datang dan Pindah/ <i>Number of Population Birth, Death, In migrants and Out Migrants</i>	36
4.4	Jumlah Penduduk menurut Agama/ <i>Number of Population by Religion</i>	37
4.5	Persentase Penduduk menurut Agama/ <i>Percentage of Population by Religion</i>	38
4.6	Jumlah Penduduk menurut Kewarganegaraan dan Jenis Kelamin/ <i>Number of Population by Citizenship and Sex</i>	39
4.7	Jumlah Kepala Keluarga yang Memperoleh Bantuan Program/ <i>Number of Head Household Who Receipt Aids Program</i>	40
4.8	Jumlah Pasangan Nikah, Talak, Cerai dan Rujuk yang Tercatat menurut Kelurahan/ <i>Number of Marriages Repudiation Divorce and Revocation Registered by Villages</i>	41
4.9	Jumlah Penduduk Menurut Kelompok Umur / <i>Number Of Population By Age</i>	42
4.10	Jumlah Penduduk Menurut Pekerjaan / <i>Number Of Population by Job</i>	43
5.1.1	Kumulatif Peserta Keluarga Berencana (KB) Baru menurut Alat Kontrasepsi dan Bulan/ <i>Cummulative of New Family Planing Participants by Contraception Method and Months</i>	58

5.1.2	Kumulatif Peserta Keluarga Berencana (KB) Aktif menurut Alat Kontrasepsi/ <i>Cummulative of Active Family Planning by Contraception Methods</i>	59
5.1.3	Perkembangan Peserta Keluarga Berencana (KB) Baru dan Peserta Keluarga Berencana Aktif/ <i>Progress of New Family Planning Participants and Active Family Planning Participants</i>	60
5.1.4	Jumlah Fasilitas Kesehatan menurut Kelurahan/ <i>Number of Health Facilities by Villages</i>	61
5.1.5	Jumlah Tenaga Kesehatan menurut Kelurahan/ <i>Number of Paramedic by Villages</i>	63
5.2.1	Jumlah Tempat Kursus menurut Kelurahan/ <i>Number of Course Facilities by Villages</i>	64
5.2.2	Jumlah Sekolah Negeri Menurut Tingkatannya/ <i>Number Of Public Schools by Levels</i>	65
5.2.3	Jumlah Sekolah Swasta Menurut Tingkatannya/ <i>Number Of Private Schools by Levels</i>	66
5.3.1	Jumlah Fasilitas Rekreasi dan Kesenian menurut Kelurahan/ <i>Number of Recreation Facilities and Art by Villages</i>	67
5.3.2	Jumlah Kelompok Kegiatan Olahraga Menurut Kelurahan/ <i>Number of Sport Clubs by Villages</i>	69
5.3.3	Jumlah Fasilitas Olah Raga menurut Kelurahan/ <i>Jumlah of Sport Facilities by Villages</i>	70
5.3.4	Jumlah Fasilitas Peribadatan menurut Kelurahan/ <i>Number of Religion Facilities by Villages</i>	71
5.3.5	Jumlah Lembaga/ Organisasi Masyarakat/ <i>Number of Public Organization</i>	72
5.3.6	Jumlah Panti Asuhan dan Jumlah Anak yang diasuh menurut kelurahan/ <i>Number ofand by Villages</i>	73

5.4.1	Jumlah Banguna Rumah Berdasarkan Kualitas Bangunan Menurut Kelurahan/ <i>Percentage of Housing Quality and Utility by Villages</i>	74
5.4.2	Jumlah Lokasi Pemukiman Kumuh dan Rumah Tangga Yang Menetap di Lokasi Kumuh Menurut Kelurahan/ <i>Number of Slum Area and Number of Household Who Lived in Slum Area by Villages</i>	75
5.4.3	Keberadaan Tempat Pembuangan Sampah Penduduk Menurut Kelurahan/ <i>Garbage Facilities by Villages</i>	76
5.4.4	Keberadaan Tempat Penampungan Sampah Sementara Menurut Kelurahan/ <i>Place of Relocation of Temporary Garbage Availability by Villages</i>	77
5.4.5	Keberadaan Sungai dan Penggunaanya Menurut Kelurahan/ <i>Availability of Rivers and Utility by Villages</i>	78
5.4.6	Keberadaan Jaringan Listrik Tegangan Tinggi dan Rumah Tangga Yang Menetap di bawahnya Menurut Kelurahan/ <i>Availability of High Voltage Electricity and Number of Households Who Lives Under</i>	79
5.4.7	Keberadaan Pencemaran Lingkungan Akibat Limbah Menurut Sumber Pencemaran dan Kelurahan/ <i>Availibility Contamination of Environment Cause Waste by Resources and Village</i>	80
6.1	Jumlah Industri Kecil dan Kerajinan Rumah Tangga (IKKR) Berdasarkan Jenisnya menurut Kelurahan/ <i>Number of Small Industry and Home Industry based on Its Type by Village</i>	85
7.1	Jumlah Pasar Berdasarkan Jenisnya Menurut Kelurahan/ <i>Number of Markets based on Its Type by Villages</i>	90
7.2	Jumlah Koperasi Menurut Jenisnya/ <i>Number of Cooperatives based on Its Type by Villages</i>	91

8.1	Panjang Sarana jalan berdasarkan Jenis jalan dan kelurahan/	97
8.2	Keberadaan Fasilitas Transportasi menurut Kelurahan/ <i>Availability of Transportation Facility by Villages</i>	98
9.1	Jumlah Hotel (Penginapan), Restoran dan Warung Makan menurut Kelurahan/ <i>Number of Hotel, Restaurant and Canteen by Villages</i>	104

DAFTAR GRAFIK/LIST OF GRAPHICS

Gambar /Figure	Uraian/ <i>Description</i>	Halaman /Page
1.1	Persentase Luas Wilayah Menurut Kecamatan dan Kelurahan/ <i>Percentage Total Area by District and Village</i>	6
2.1	Rata-rata Curah Hujan Per Hari Menurut Bulan/ <i>Average Rainfall and Rainy Day by Month</i>	12
3.1	Jumlah Pegawai yang Bekerja di Kantor Kelurahan / <i>Figure Number of Employees at Villages Office</i>	22
4.1	Jumlah Penduduk Menurut Kelurahan / <i>Number of Population by Villages</i>	33
5.1	Banyaknya Sekolah Negeri dan Swasta/ <i>Percentage Total Area by district and Village</i>	56
6.1	Jumlah Pasar Berdasarkan Jenisnya Menurut Kelurahan / <i>Figure Number of Markets based on Its Type by Villages</i>	80
8.1	Jumlah Hotel (Penginapan) Menurut Kelurahan/ <i>Number of Hotel by Villages</i>	93

<https://jakpuskota.bps.go.id>

GEOGRAFIS



GEOGRAPHIC

1 GEOGRAFIS GEOGRAPHIC

Jakarta Pusat terdiri dari 8 kecamatan dan 44 kelurahan. Salah satu Kecamatannya yaitu Cempaka Putih. Kecamatan Cempaka Putih terdiri dari 3 Kelurahan yaitu: Rawasari Cempaka Putih Timur dan Cempaka Putih Barat.

Jakarta Pusat consists of 8 sub-districts and 44 villages. One of them is Cempaka Putih. Cempaka Putih Sub-District consists of 3 villages there are: Rawasari Cempaka Putih Timur dan Cempaka Putih Barat.

Badan Pusat Statistik (BPS) telah melakukan pendataan Potensi Desa (PODES) sejak tahun 1980 bersamaan dengan penyelenggaraan Sensus Penduduk 1980 hingga akhir Sensus Penduduk 2010 yang dilaksanakan pada tahun 2008.

BPS-Statistics Indonesia has already recorded village potential (PODES) data since 1980 together with the implementation of the 1980 Populatin Census.

Dalam kurun waktu 10 tahun pengumpulan data Podes dilakukan 3 kali;bersamaan dengan penyelenggaraan Sensus Penduduk Sensus Pertanian dan Sensus Ekonomi. Pada dekade 1990-2003 pengumpulan data Podes dilakukan bersamaan.

Within one decade the activity of PODES data collection is carried out in three census activities: Population Census Agricultural Census and Economic Census. The last PODES was conducted in 2008. In the future PODES will be carried out independently from

dengan penyelenggaraan sensus. Untuk selanjutnya kegiatan pendataan Podes direncanakan akan berlangsung secara independen terlepas dari berbagai kegiatan sensus.

Pada PODES 2011 beberapa perubahan dilakukan dengan tujuan selain untuk penyempurnaan juga untuk lebih menambah manfaat bagi konsumen data dan pemerintah daerah dalam perencanaan pembangunan wilayah. Perubahan yang dimaksud adalah penambahan kuesioner Suplemen Kecamatan dan Kabupaten/Kota.

Data PODES merupakan satu-satunya sumber data kewilayahan yang muatannya beragam dan memberi gambaran tentang situasi pembangunan suatu wilayah (regional). Ini berbeda dengan data dari hasil pendekatan rumah tangga yang lebih menekankan pada dimensi aktivitas sektoral. Keduanya sama penting dan menjadi kekayaan BPS.

the implementation of census activities.

In PODES 2011 several changes have been made to provide more benefits of PODES for data users and local government in planning regional development. These changes were especially in providing additional information about sub-district (kecamatan) and district (kabupaten/kota) collected using separate questionnaires supplemented in the PODES activity.

PODES data is the only one source of regional data consisting of various information and providing a picture of development progress in a region. The PODES data are different from data resulted from household surveys focusing on the dimension of sectoral activities. Both kind of data are important and become the trade mark of BPS on the data richness aspect.

Cakupan Wilayah

Pencacahan PODES dilakukan terhadap seluruh desa/kelurahan di seluruh Indonesia.

Metode Pengumpulan Data

Pengumpulan data PODES dilakukan dengan cara sensus (*complete enumeration*). Pencacahan dilakukan melalui wawancara langsung oleh petugas pencacah (PCL) terhadap Kepala Desa/Lurah staf yang ditunjuk atau nara sumber lain yang relevan.

Desa dataran adalah desa/kelurahan/lainnya yang sebagian besar wilayahnya rata/datar.

PODES Coverage

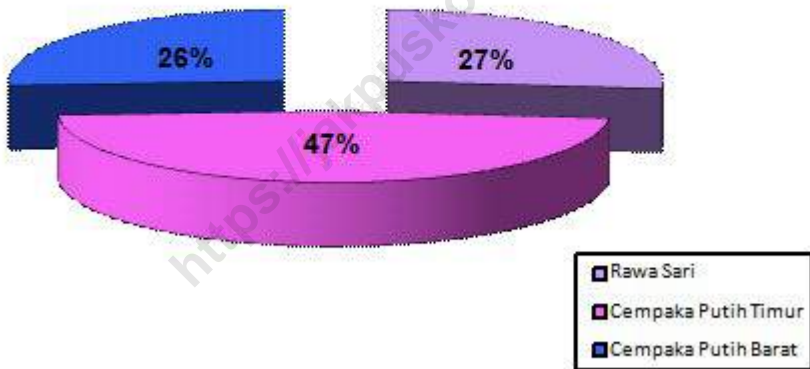
PODES enumeration is conducted in the entire villages in Indonesia.

Method of Data Collection

The collection of PODES data was conducted by a census method (complete enumeration). The enumeration was undertaken by interviewing directly to village head or staff member of village office entrusted to answer.

Flat village is a village with the largest part of the village being a flat contour.

Gambar 1.1. Persentase Luas Wilayah Menurut Kelurahan
Figure Percentage of Total Area Village
2018



Sumber

Source : SK Gubernur Provinsi DKI Jakarta No. 171/2007

Tabel 1.1 Luas Wilayah Menurut Kelurahan
Table Total Area by Village

2018

Kelurahan <i>Village</i>	Luas Wilayah <i>Total Area</i> (Km ²)	Distribusi Persentase <i>Percentage of</i> <i>Distribution</i>
(1)	(2)	(3)
Rawa Sari	1 25	26 59
Cempaka Putih Timur	2 22	47 44
Cempaka Putih Barat	1 22	25 97
Jumlah <i>Total</i>	4 69	100 00

Sumber : SK Gubernur Provinsi DKI Jakarta No. 171/2007
 Source

Tabel 1.2 Penggunaan Lahan dan Persentase
Table Land Use and The percentage

2018

Kelurahan <i>Village</i>	Luas <i>Total Area</i>	Persentase Penggunaan <i>Usage Percent- age</i>
(1)	(3)	(4)
Perumahan/Pemukiman	234 340	43 21
Industri/Perkantoran	117 170	21 60
Perdagangan dan Jasa	50 371	9 29
Kantor Pemerintah	39 105	7 21
Ruang Terbuka Hijau	34 833	6 42
Sarana Jalan	43 630	8 04
Sungai/Saluran	22 910	4 22
Jumlah Total	423.78	100%

Sumber : Laporan Tahunan Kecamatan Cempaka Putih 2018
Source : Cempaka Putih District Annual Report 2018

IKLIM



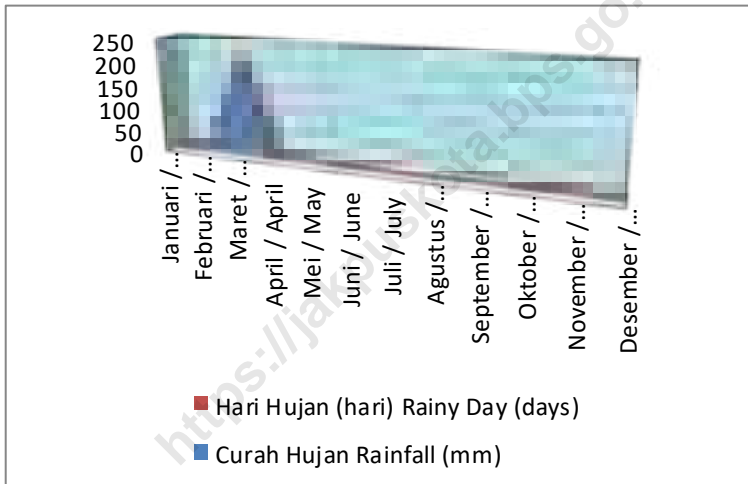
CLIMATE

2 IKLIM CLIMATE

Kota Administrasi Jakarta Pusat hanya memiliki satu Stasiun Meteorologi Klimatologi dan Geofisika yaitu di Kecamatan Kemayoran sehingga data yang ada di publikasi ini menggunakan data keluaran Stasiun Meteorologi dan Geofisika Kemayoran.

Central Jakarta City Administration has only one station Meteorology and Geophysics Agency which is in Kemayoran Sub-District so that the data contained in this publication using data output Kemayoran Station Meteorological and Geophysics Agency.

Gambar 2.1. Rata-rata Curah Hujan Per Hari Menurut Bulan
Figure Average Rainfall Per Day by Month
2018



Sumber : Badan Meteorologi Klimatologi dan Geofisika
Source : *Meteorology Climatology and Geophysical Board*

Tabel 2.1 Rata-rata Curah Hujan dan Hari Hujan Menurut Bulan
Table *Average Rainfall and Rainy Day by Month*

2018

Bulan/Month	Curah Hujan Rainfall (mm)	Hari Hujan (hari) Rainy Day (days)	Rata-rata Curah Hujan (mm/hari) */Average of Monthly Rainfall (mm/day) *
(1)	(2)	(3)	(4)
Januari / January	215,4	17	12,67
Februari / February	431,2	23	18,75
Maret / March	202	17	11,88
April / April	159,1	14	11,36
Mei / May	16,5	4	4,13
Juni / June	12,5	4	3,13
Juli / July	14,5	1	14,50
Agustus / August	32,8	1	32,80
September / September	64,8	3	21,60
Oktober / October	159,6	6	26,60
November / November	140,9	9	15,66
Desember / December	52,3	8	6,54
<i>Rata-rata / Average</i>	125,13	8,92	14,97

Sumber : Badan Meteorologi Klimatologi dan Geofisika
 Source : *Meteorological Climatologi and Geophysical Board*

Tabel 2.2 Suhu Udara Menurut Bulan
Table *Temperature by Month*
2018

Bulan/Month	Suhu (°C) Temperature (°C)		
	Minimum Minimum	Maksimum Maximum	Rata-rata Average
(1)	(2)	(3)	(4)
Januari / January	23,0	27,7	33,8
Februari, / February	23,4	27,3	32,4
Maret, / March	23,8	28,0	34,2
April, / April	24,0	28,8	34,4
Mei, / May	25,0	29,6	34,6
Juni, / June	24,0	29,1	35,0
Juli, / July	24,0	28,6	34,2
Agustus, / August	23,0	28,6	34,2
September, / September	24,2	29,0	35,4
Oktober, / October	24,0	29,5	35,4
November, / November	24,4	28,9	36,6
Desember, / December	24,4	28,7	35,4

Sumber : Badan Meteorologi Klimatologi dan Geofisika
 Source : *Meteorological Climatologi and Geophysical Board*

Tabel 2.3 Kelembaban Relatif Menurut Bulan
Table *Relative Humidity by Month*

2018

Bulan/Month	Kelembaban Relatif (%) Relative Humidity (%)		
	Minimum Minimum	Maksimum Maximum	Rata-rata Average
(1)	(2)	(3)	(4)
Januari / January	49	77	98
Februari / February	55	82	97
Maret / March	50	79	97
April / April	50	78	98
Mei / May	51	73	95
Juni / June	45	74	100
Juli / July	39	70	89
Agustus / August	45	70	100
September / September	33	68	97
Oktober / October	37	71	98
November / November	42	76	95
Desember / December	45	75	100

Sumber : Badan Meteorologi Klimatologi dan Geofisika
 Source : *Meteorology Climatology and Geophysical Board*

Tabel 2.4 **Arah dan Kecepatan Angin Menurut Bulan**
Table *Direction and Velocity of Wind by Month*

2018

Bulan/Month	Kecepatan Angin (Km/Jam) Wind Velocity (Km/Hour)		
	Minimum <i>Minimum</i>	Maksimum <i>Maximum</i>	Rata-Rata <i>Average</i>
(1)	(2)	(3)	(4)
Januari / <i>January</i>	0	3,91	13
Februari / <i>February</i>	0	3,03	13
Maret / <i>March</i>	0	2,84	12
April / <i>April</i>	0	2,31	12
Mei / <i>May</i>	0	2,39	11
Juni / <i>June</i>	0	2,29	11
Juli / <i>July</i>	0	2,17	10
Agustus / <i>August</i>	0	2,28	12
September / <i>September</i>	0	2,49	15
Oktober / <i>October</i>	0	2,50	12
November / <i>November</i>	0	2,35	10
Desember / <i>December</i>	0	3,30	16

Sumber : Badan Meteorologi Klimatologi dan Geofisika
Source : *Meteorology Climatology and Geophysical Board*

Tabel 2.5 Tekanan Udara Menurut Bulan
Table Atmospheric Pressure by Month

2018

Bulan/Month	Tekanan Udara (mb) Atmospheric Pressure (mb)		
	Minimum Minimum	Maksimum Maximum	Rata-rata Average
(1)	(2)	(3)	(4)
Januari / January	1 003 ,6	1 008 ,1	1 013 ,0
Februari / February	1 004 ,1	1 010 ,3	1 015 ,2
Maret / March	1 005 ,5	1 009 ,4	1 013 ,3
April / April	1 004 ,5	1 009 ,5	1 013 ,9
Mei / May	1 005 ,0	1 009 ,7	1 014 ,8
Juni / June	1 006 ,5	1 010 ,6	1 014 ,0
Juli / July	1 006 ,8	1 010 ,4	1 014 ,8
Agustus / August	1 007 ,0	1 010 ,8	1 014 ,8
September / September	1 007 ,0	1 011 ,1	1 014 ,9
Oktober / October	1 006 ,5	1 010 ,7	1 014 ,0
November / November	1 005 ,7	1 010 ,2	1 014 ,3
Desember / December	1 005 ,7	1 009 ,7	1 013 ,3

Sumber : Badan Meteorologi Klimatologi dan Geofisika
 Source : Meteorology Climatology and Geophysical Board

PEMERINTAHAN



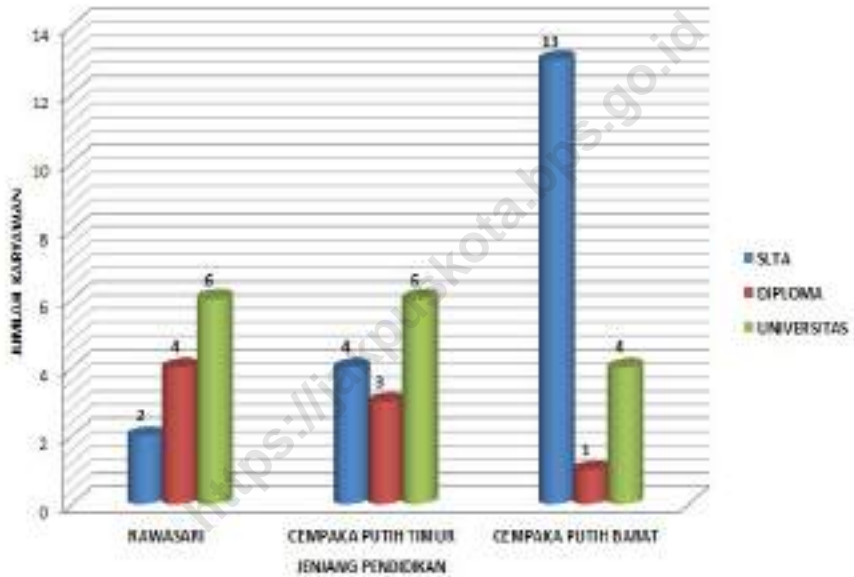
GOVERNMENT

3 PEMERINTAHAN GOVERNMENT

Untuk memudahkan administrasi wilayah kelurahan yang merupakan bentuk pemerintahan terkecil dibagi lagi ke dalam Satuan Lingkungan Setempat (SLS) yang dikenal dengan nama Rukun Warga (RW). RW dipimpin oleh satu Ketua RW dan satu RW terdiri atas beberapa Rukun Tetangga (RT) yang masing-masing dipimpin oleh satu Ketua RT.

To facilitate regional administration village that smallest governance structured was divided into Set of Local Environment (SLS) known as Rukun Warga (RW). RW led by one Head of RW and one RW consist of some Rukun Tetangga (RT) each of other led by one Head of RT.

Gambar 3.1. Jumlah Pegawai yang Bekerja di Kantor Kelurahan
Figure Number of Employees at Villages Office
2017



Sumber : Kantor Kelurahan Se-Kecamatan Cempaka Putih

Tabel 3.1
Table **Luas Wilayah Jumlah RT RW Rumah Tangga dan Penduduk Menurut Kelurahan**
Total Area Number of RW RT and Population by Villages

2017

Kelurahan <i>Village</i>	Luas Wilayah <i>Total Area (Km²)</i>	%	RW	RT	Rumah Tangga <i>House- hold</i>	Penduduk <i>Popula- tion</i>
(1)	(2)	(3)	(4)	(5)	(6)	(7)
Rawa Sari	1,25	26,01	9	111	5 985	24 923
Cempaka Putih Timur	2,22	26,65	8	106	6 468	26 290
Cempaka Putih Barat	1,22	47,33	13	151	8 889	39 993
Jumlah Total	4,69	100,00	30	368	21 342	91 206

Catatan/ Note : RW = Rukun Warga/*Sub Villages Associations*
RT = Rukun Tetangga/*Neighbourhood Associations*

Sumber : Kantor Kelurahan Se-Kecamatan Cempaka Putih
Source : Village Offices of Cempaka Putih Subdistric

Tabel 3.2 Jumlah Gedung Kantor Pemerintah Menurut Kelurahan
Table *Number of Government Office Buildings by Village*

2018

Kelurahan <i>Village</i>	Jumlah Gedung Kantor Pemerintah/ <i>Number of Governmet Office Buildings</i>
(1)	(2)
Rawa Sari	7
Cempaka Putih Timur	11
Cempaka Putih Barat	12

Sumber : Kantor Kelurahan Se-Kecamatan Cempaka Putih
Source : Village Offices of Cempaka Putih Subdistric

Tabel 3.3
Table **Jumlah Pegawai yang Bekerja di Kantor Kecamatan dan Kelurahan**
Number of Employees at Sub-District and Villages Office

2017

Kecamatan/ Kelurahan <i>Sub-District/ Village</i>	Organik Pemerintah DKI Jakarta <i>Province Employee</i>	Organik Pemerintah Pusat Central Government <i>Employee</i>	TNI/ POLRI Army	Lainnya <i>Others</i>	Jumlah <i>Total</i>
(1)	(2)	(3)	(4)	(5)	(6)
Rawa Sari	10	-	1	14	25
Cempaka Putih Timur	11	-	1	12	24
Cempaka Putih Barat	18	-	1	15	34
Jumlah <i>Total</i>	39	-	3	41	83

Sumber : Kantor Kelurahan Se-Kecamatan Cempaka Putih
Source : Village Offices of Cempaka Putih Subdistric

Tabel 3.4 Jumlah Pegawai Sarana Kamtibmas Menurut Kelurahan
Table 3.4 Number of Employees at Security and Order Infrastructures by Villages

2017

Kelurahan Village	Hansip Security	Polisi Babinsa Policies Babinsa	Polisi Pelayanan Masyarakat Public Service Police
(1)	(2)	(3)	(4)
Rawa Sari	117	3	1
Cempaka Putih Timur	78	3	10
Cempaka Putih Barat	80	3	1
Jumlah Total	275	9	3

Catatan/ Note : Kamtibmas = Keamanan & Ketertiban/Security and Order
 Hansip = Pertahanan Sipil/Civil Security
 Babinsa = Bantuan Bintara Desa/ Village Petty Officer Help

Sumber : Kantor Kelurahan Se-Kecamatan Cempaka Putih
 Source : Village Offices of Cempaka Putih Subdistric

PENDUDUK & KETENAGAKERJAAN



POPULATION & EMPLOYMENT

4

PENDUDUK DAN KETENAGAKERJAAN POPULATION AND EMPLOYMENT

Sumber utama data kependudukan adalah Sensus Penduduk yang dilaksanakan setiap sepuluh tahun sekali. Sensus Penduduk telah dilaksanakan sebanyak enam kali sejak Indonesia merdeka yaitu tahun 1961 1971 1980 1990 2000 dan 2010 pada bulan Mei yang lalu.

Di dalam sensus penduduk Pencacahan dilakukan terhadap seluruh penduduk yang berdomisili di wilayah teritorial Indonesia termasuk warga negara asing kecuali anggota Korps Diplomatik negara sahabat beserta keluarganya.

Metode pengumpulan data dalam sensus dilakukan dengan wawancara antara petugas sensus dengan responden. Cara pencacahan yang dipakai

The main source of demographic data is Population Census which is conducted every ten years. Population Census has been conducted six times since Indonesia's independence: 1961 1971 1980 1990 2000 and 2010 (on May).

The population census enumerates all residents domicile in the entire territory of Republic of Indonesia including foreign citizenship except the diplomatic corps members and their families.

Data were collected by interviewing respondents in which using usual residence applied in the 2000 Population Census was known as de jure and de facto

dalam sensus penduduk menggunakan konsep *usual residence* yaitu konsep dimana penduduk biasa bertempat tinggal. Bagi penduduk yang bertempat tinggal tetap dicacah di mana mereka biasa tinggal sedangkan untuk penduduk yang tidak bertempat tinggal tetap dicacah di tempat di mana mereka ditemukan petugas sensus biasanya pada malam 'Hari Sensus'. Termasuk penduduk yang tidak bertempat tinggal tetap adalah tuna wisma awak kapal berbendera Indonesia penghuni perahu/rumah apung masyarakat terpencil/terasing dan pengungsi. Bagi mereka yang mempunyai tempat tinggal tetap tetapi sedang bertugas ke luar wilayah lebih dari enam bulan tidak dicacah di tempat tinggalnya. Sebaliknya seseorang atau keluarga menempati suatu bangunan belum mencapai enam bulan tetapi bermaksud menetap disana dicacah di tempat tersebut. Semua tabel kependudukan (merujuk pada pertengahan tahun yang bersangkutan).

approaches. De jure was applied to the permanent residents while de facto was applied to non-permanent residents. The permanent residents were enumerated in place where they normally live the non permanent residents were enumerated where they were found by the enumerators usually on the night of 'Census Day'. The non permanent residents include homeless people ship crew boat people remote area community and internally displaced persons. For those who had permanent residence but had been away from their former home for six months or more were not enumerated in their permanent places. In contrast someone or a family who moved to another place less than six months but intended to settle there was enumerated in that place. All tables of population refer to midyear population.

Penduduk Indonesia adalah semua orang yang berdomisili di wilayah teritorial Republik Indonesia.

Indonesian Population are all Residents of the entire territory of Republic of Indonesia.

Rata-rata pertumbuhan penduduk adalah angka yang menunjukkan tingkat pertambahan penduduk per tahun dalam jangka waktu tertentu.

Average growth of population is the annual population growth rate over a certain period.

Kepadatan penduduk adalah banyaknya penduduk per km persegi.

Population density is the number of people per square kilometer.

Rasio Jenis Kelamin adalah perbandingan antara banyaknya penduduk laki-laki dengan banyaknya penduduk perempuan pada suatu daerah dan waktu tertentu. Biasanya dinyatakan dengan banyaknya penduduk laki-laki untuk 100 penduduk perempuan.

Sex Ratio is the ratio of the number of males to the number of females in a given area and time usually expressed as the number of males for every 100 females.

Rumah Tangga adalah seseorang atau sekelompok orang yang biasanya tinggal bersama dalam suatu bangunan serta pengelolaan makan dari satu dapur.

Household is a group of person who usually live together in a building or housing unit who make common provision for food and other essentials of living.

Satu rumah tangga dapat terdiri dari hanya satu anggota rumah tangga (yang dimaksud makan dari satu dapur adalah jika pengurusan kebutuhan sehari-harinya dikelola bersama-sama menjadi satu).

Anggota Rumah Tangga adalah semua orang yang biasanya bertempat tinggal di suatu rumah tangga baik yang berada di rumah pada waktu pencacahan maupun yang sementara tidak ada.

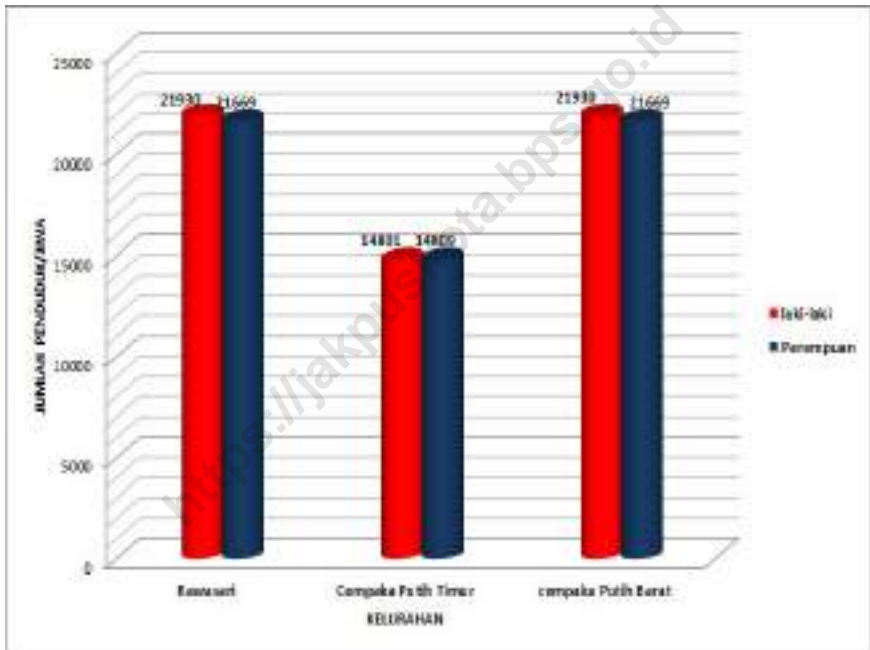
Rata-rata Anggota Rumah Tangga adalah angka yang menunjukkan rata-rata jumlah anggota rumah tangga per rumah tangga.

One household could consist of only one household member. Common provision for food means one organising daily needs for all of household members.

Household member is a person who usually lives in a household regardless of their location at the time of enumeration.

Average household size is the average number of household members per household.

Gambar 4.1. Jumlah Penduduk Menurut Kelurahan
Figure Number of Population Village
2017



Sumber : Kantor Kelurahan Se-Kecamatan Cempaka Putih
Source : Village Offices of Cempaka Putih Subdistrict

Tabel 4.1 Jumlah Penduduk Menurut Jenis Kelamin Rasio Jenis Kelamin dan Kepadatan Penduduk
Table 4.1 Number of Population by Sex Sex Ratio and Population Density

2018

Kelurahan <i>Village</i>	Luas Wilayah <i>Total Area</i> (Km ²)	Jenis Kelamin <i>Sex</i>		Jumlah <i>Total</i>	Rasio Jenis Kelamin <i>Sex Ratio</i>	Kepadatan Penduduk (Jiwa/Km ²) <i>Population Density</i>
		Laki-laki <i>Male</i>	Perempuan <i>Female</i>			
(1)	(2)	(3)	(4)	(5)	(6)	(7)
Rawa Sari	1,25	12 522	12 569	25 091	99,62	20 072,8
Cempaka Putih Timur	2,22	13 922	14 057	27 979	99,04	12 603,1
Cempaka Putih Barat	1,22	21 910	21 522	43 432	101,80	35 600
Jumlah <i>Total</i>	4,69	48 354	48 148	96 502	100,43	20 576,12

Sumber : Kantor Kelurahan Se-Kecamatan Cempaka Putih

Source : Village Offices of Cempaka Putih Subdistric

Tabel 4.2
Table 4.2
Jumlah Penduduk Menurut Kelurahan Berdasarkan Hasil Sensus Penduduk
Number of Population by Villages Based on Population Census

Kelurahan Village	1990 2000 2010				
	Penduduk Population			Pertumbuhan Growth (%)	
	1990	2000	2010	1990- 2000	2000- 2010
(1)	(2)	(3)	(4)	(5)	(6)
Rawa Sari	25 604	21 882	23 794	-1,16	0,84
Cempaka Putih Timur	28 827	24 996	23 822	-1,42	-0,48
Cempaka Putih Barat	38 108	35 346	37 234	-0,75	0,52
Jumlah Total	92 539	82 224	84 850	-1,17	0,31

Sumber : Sensus Penduduk 1990 2000 dan 2010
 Source : 1990 2000 and 2010 Population Census

Tabel **Jumlah Penduduk Yang Lahir Mati Datang dan Pindah**

Table 4.3 *Number of Population Birth Death In migrants and Out Migrants*

2018

Kelurahan <i>Village</i>	Lahir <i>Birth</i>	Mati <i>Death</i>	Datang <i>In Mi- grants</i>	Pindah <i>Out Mi- grants</i>
(1)	(2)	(3)	(4)	(5)
Rawa Sari	30	21	28	63
Cempaka Putih Timur	31	17	34	54
Cempaka Putih Barat	127	17	41	40
Jumlah <i>Total</i>	188	55	103	157

Sumber : Kantor Kelurahan Se-Kecamatan Cempaka Putih

Source : *Village Offices of Cempaka Putih Subdistric*

Tabel 4.4 Jumlah Penduduk Menurut Agama
Table Number of Population by Religion

2018

Kelurahan <i>Village</i>	Islam <i>Moslem</i>	Katholik <i>Catholic</i>	Protestan <i>Protestant</i>	Hindu <i>Hindu</i>	Budha <i>Buddhist</i>	Jumlah <i>Total</i>
(1)	(2)	(3)	(4)	(5)	(6)	(8)
Rawa Sari	14 585	1 169	323	116	7	16 200
Cempaka Putih Timur	14 555	3 111	4 762	1 667	1 240	25 335
Cempaka Putih Barat	32 971	1 089	1 225	111	94	35 490
Jumlah <i>Total</i>	62 111	5 369	6 310	1 894	1 341	77 025

Sumber : Kantor Kelurahan Se-Kecamatan Cempaka Putih
 Source : *Village Offices of Cempaka Putih Subdistric*

Tabel 4.5 **Persentase Penduduk Menurut Agama**
Table *Percentage of Population by Religion*

2018

Kelurahan <i>Village</i>	Islam <i>Moslem</i>	Katholik <i>Catholic</i>	Protestan <i>Protestant</i>	Hindu <i>Hindu</i>	Budha <i>Buddhist</i>	Jumlah <i>Total</i>
(1)	(2)	(3)	(4)	(5)	(6)	(8)
Rawa Sari	90.03	7.22	1.99	0.72	0.04	100 00
Cempaka Putih Timur	57.45	12.28	18.80	6.58	4.89	100 00
Cempaka Putih Barat	92.90	3.07	3.45	0.31	0.26	100 00
Jumlah <i>Total</i>	80.64	6.97	8.19	2.46	1.74	100 00

Sumber : Kantor Kelurahan Se-Kecamatan Cempaka Putih

Source : *Village Offices of Cempaka Putih Subdistric*

Tabel 4.6 Jumlah Penduduk Menurut Kewarganegaraan dan Jenis Kelamin
Table Number of Population by Citizenship and Sex
2018

Kelurahan Village	WNI Indonesians			WNA Foreigners		
	Laki-laki Male	Per- empuan Female	Jumlah Total	Laki-laki Male	Per- empuan Female	Jumlah Total
(1)	(2)	(3)	(4)	(5)	(6)	
Rawa Sari	12 521	12 566	25 087	1	3	4
Cempaka Putih Timur	13 898	14 031	27 929	24	26	50
Cempaka Putih Barat	21 894	21 519	43 413	16	3	19
Jumlah Total	48 313	48 116	96 429	41	32	73

Sumber : Kantor Kelurahan Se-Kecamatan Cempaka Putih
 Source : Village Offices of Cempaka Putih Subdistric

Tabel 4.7 Jumlah Kepala Keluarga yang Memperoleh Bantuan Program
Table Number of Head Household Who Receipt Aids Program

2017

Kelurahan <i>Village</i>	Surat Miskin/SKTM	Surat Keterangan Keringanan Biaya
(1)	(3)	(4)
Rawa Sari	2 137	1
Cempaka Putih Timur	687	6
Cempaka Putih Barat	1 621	-
Jumlah <i>Total</i>	4 445	7

Sumber : Kantor Kelurahan Se-Kecamatan Cempaka Putih

Source : Village Offices of Cempaka Putih Subdistric

Tabel 4.8 Jumlah Pasangan Nikah Talak Cerai dan Rujuk yang Tercatat Menurut Kelurahan
Table 4.8 Number of Marriages Repudiation Divorce and Revocation Registered by Villages

2018

Kelurahan <i>Village</i>	Pasangan <i>Couples</i>	
	Nikah <i>Married</i>	Talak / Cerai/ Rujuk <i>Repudiation / Divorce/ Revocation</i>
(1)	(2)	(3)
Rawa Sari	55	-
Cempaka Putih Timur	38	-
Cempaka Putih Barat	58	-
Jumlah <i>Total</i>	151	-

Sumber : Kantor Kelurahan Se-Kecamatan Cempaka Putih
 Source : Village Offices of Cempaka Putih Subdistric

Tabel 4.9 Jumlah Penduduk Menurut Kelompok Umur
Table Number of Population By Age

2017

Kelurahan <i>Village</i>	0—9	10—19	20—29	30—39	40—49	50—59	60+
(1)	(2)	(3)	(4)	(5)	(6)	(7)	(8)
Rawa Sari	6 863	6 949	6 823	6 853	7 123	5 464	2 393
Cempaka Putih Timur	3 761	5 249	5 351	5 078	3 865	2 104	1 891
Cempaka Putih Barat	6 554	6 575	6 737	7 342	5 831	3 562	3 402
Jumlah <i>Total</i>	17 178	18 773	18 911	19 273	16 819	11 130	7 686

Sumber : Kantor Kelurahan Se-Kecamatan Cempaka Putih

Source : Village Offices of Cempaka Putih Subdistric

Tabel 4.10 Jumlah Penduduk Menurut Pekerjaan
Table Number Of Population by Job

2018

Kelurahan <i>Village</i>	Peda- gang <i>Mer- chant</i>	Karya- wan <i>Em- ployee</i>	Pegawai Negeri Sipil <i>Civil Servant</i>	TNI/ Polri <i>Force/ Police</i>	<i>Pensiu- nan Retired</i>	Lain- Lain <i>Others</i>	Jumlah <i>Total</i>
(1)	(2)	(3)	(4)	(5)	(6)	(7)	(8)
Rawa Sari	298	4 207	2 189	31	881	3 428	11 034
Cempaka Putih Timur	2 671	2 827	3 478	77	2 683	6 811	18 547
Cempaka Putih Barat	5 159	4 899	1 496	710	3 000	2 914	18 178
Jumlah <i>Total</i>	8 128	11 933	7 163	818	6 564	13 153	47 759

Sumber : Kantor Kelurahan Se-Kecamatan Cempaka Putih

Source : Village Offices of Cempaka Putih Subdistric

SOSIAL



SOCIAL AFFAIRS

5 SOSIAL SOCIAL AFFAIRS

Sekolah adalah lembaga pendidikan formal yang dimulai dari pendidikan dasar menengah dan tinggi. Pendidikan yang dicatat adalah pendidikan formal berdasarkan kurikulum Departemen Pendidikan Nasional termasuk pendidikan yang diselenggarakan oleh pondok pesantren dengan memakai kurikulum Departemen Pendidikan Nasional seperti Madrasah Ibtidaiyah (MI) Madrasah Tsanawiyah (MTs) dan Madrasah Aliyah (MA). Pondok pesantren/Madrasah diniyah adalah sekolah yang tidak memakai kurikulum dari Departemen Pendidikan nasional.

Madrasah Ibtidaiyah adalah lembaga pendidikan berciri khas Islam pada jenjang

School is an education institution starting from primary secondary and tertiary education. The education data recorded in the survey covering data on formal education based on the curriculum set up by Ministry of National Education including education carried out by Muslim Boarding School (pondok pesantren) implementing the ministry of national education curriculum such as Madrasah Ibtidaiyah (Islamic Primary School) Madrasah Tsanawiyah (Islamic Junior High School) and Madrasah Aliyah (Islamic Senior High School). Pondok pesantren/ madrasah diniyah (Islamic boarding school/ Islamic school) is school which does not implement curriculum from the Ministry of National Education.

Madrasah Ibtidaiyah is Islamic school at primary education.

Sekolah Dasar. Madrasah Tsanawiyah adalah lembaga pendidikan berciri khas Islam pada jenjang Sekolah Menengah Pertama. Madrasah Aliyah adalah lembaga pendidikan berciri khas Islam pada jenjang Sekolah Menengah Atas (SMA).

Rumah sakit adalah tempat pemeriksaan dan perawatan kesehatan biasanya berada pengawasan dokter/tenaga medis termasuk rumah sakit khusus seperti rumah sakit perawatan paru paru dan RS jantung.

Rumah Sakit Bersalin/Rumah Bersalin adalah rumah sakit yang dilengkapi dengan fasilitas untuk melahirkan pemeriksaan kehamilan pemeriksaan ibu dan anak serta berada di bawah pengawasan dokter dan atau bidan senior.

Poliklinik adalah tempat pemeriksaan kesehatan biasanya tanpa fasilitas perawatan menginap berada dalam pengawasan dokter/tenaga medis tidak termasuk

Madrasah Tsanawiyah is Islamic School at lower secondary education and Madrasah Aliyah is Islamic School at higher secondary education.

***Hospital** is a place for health check usually controlled/supervised by doctors/medical personel. Including in the category are special hospitals such Lung Hospital and Coronary Hospital.*

***Maternal Hospital/Maternal Health Care Centre** is a hospitals completed with health facilities for birth delivery pregnancy check and consultation and post-natal check under the supervision of doctor and or senior midwives*

***Polyclinic** is a place for health check and consultation usually under in the control of doctor/ medical personnel without in-patient facilities excluding*

klินิก yang terdapat di puskesmas/rumah sakit. Poliklinik yang karena suatu hal dan lain hal menyediakan tempat perawatan menginap tetap di golongan kedalam poliklinik (bukan rumah sakit).

Puskesmas (Pusat Kesehatan Masyarakat) adalah unit pelayanan kesehatan milik pemerintah yang bertanggung jawab terhadap pelayanan kesehatan masyarakat untuk wilayah kecamatan. Sebagian kecamatan atau kelurahan (misal di DKI Jakarta). Tim Puskesmas sesuai jadwal dapat melakukan kegiatan Puskesmas keliling ketempat tempat tertentu dalam wilayah kerjanya untuk mendekatkan pelayanan dengan masyarakat.

Puskesmas Pembantu (Pustu) yaitu Unit pelayanan kesehatan masyarakat yang membantu kegiatan Puskesmas di sebagian wilayah kerja. Pada beberapa daerah balai pengobatan telah berubah fungsi menjadi Pustu walaupun papan nama masih tertulis balai pengobatan.

clinic located in the public health centre (Puskesmas)/hospital. In the case of polyclinic that provides in-patient facilities due to a special reason. It remains to be classified as a polyclinic (not hospital)

Public Health Centre (PHC) is a health centre provided by the government that is responsible for the delivery of health services to the community at the sub-district level part of sub-district or villages (e.g. in DKI Jakarta). Officials in the PHC as scheduled can provide health centre services in their services areas in the effort of closing their services to the community through Mobile PHC program.

Subsidiary Public Health Centre is a health facility that assists the public health centre in its part of working area. In several regions health Centre although their sign written in the board remains unchanged.

Apotik Adalah tempat penjualan obat yang mempunyai izin operasi dari departemen Kesehatan U.P Ditjen POM di bawah pengawasan apoteker.

Imunisasi adalah memasukan kuman atau racun penyakit tertentu yang sudah dilemahkan (Vaksin) kedalam tubuh dengan cara suntik atau diminum (ditetes dalam mulut) dengan maksud agar terjadi kekebalan tubuh terhadap penyakit tersebut.

Keluhan kesehatan adalah keadaan atau kejiwaan baik karena penyakit akut penyakit kronis kecelakaan kriminal atau hal lain.

Mengobati sendiri adalah upaya oleh art/keluarga dengan melakukan pengobatan sendiri danpa datang ketempat pasilitas kesehatan atau memanggil dokter/petugas kesehatan kerumahnya (misal minum obat

***Pharmacy** is a place of selling medicines having permit operation from the Department of Health. Through Directorate General for Food and Medicine Supervision under the control of pharmacist*

***Immunization** is putting enervate microbe of a certain disease into human body by injection or drinking (Dropping into mouth) to make the body immune to that disease.*

***Health Complaint** is a condition where a person has health or mental problem because of acute illness chronically illness accident crimes or others.*

***Self Treatment** is an effort of a household members/family to have a health treatment by themselves without visiting health facilities or a Doctor/ health personnel (for instance by taking modern medicine*

modern jamu kerokan kompres kop pijat) agar sembuh atau menjadi ringan keluhan kesehatannya.

herb medicine chief with a coin compress cupping suction massage) in order to recover from illness or reduce the health complaint.

Luas Lantai adalah luas lantai yang di tempatkan dan di gunakan untuk keperluan sehari-hari.

***Floor area** is the total area which is occupied and utilize daily.*

Air leding adalah sumber air yang berasal dari air yang telah diproses menjadi jernih sebelum di alirkan kepada konsumen melalui instalasi berupa saluran air. Sumber air ini biasanya diusahakan oleh PAM/ PDAM/BPAM.

***Pipe water** is refined water distributed by water refinery company.*

Status pengusahaan bangunan tempat tinggal milik sendiri adalah jika tempat tinggal tersebut pada waktu pencacahan betul betul sudah milik krt atau salah seorang art. Rumah yang di secara angsuran melalui bank atau rumah dengan status sewa beli di anggap rumah milik sendiri.

***Own ownership property status** is a status of dwelling occupied belongs to the head of household or one of the household member. Houses bought through bank credit or houses with leasing status were also categorized as an own property.*

Bencana Alam: Bencana alam adalah peristiwa alam yang menimbulkan kesengsaraan kerusakan alam dan lingkungan serta mengakibatkan kesengsaraan kerugian dan penderitaan penduduk. Tidak termasuk bencana yang disebabkan karena hama tanaman atau wabah bencana alam yang disajikan antara lain: Tanah longsor banjir gempa bumi.

Badan Pusat Statistik (BPS) pertama kali melakukan perhitungan jumlah dan persentase penduduk miskin pada tahun 1984. Penghitungan jumlah dan persentase penduduk miskin mencakup periode 1976-1981. Data dasar yang digunakan adalah Survei Sosial Ekonomi (Susenas) modul Konsumsi. Sejak itu setiap tiga tahun sekali BPS secara rutin mengeluarkan data jumlah dan persentase penduduk miskin yang disajikan menurut daerah perkotaan dan pedesaan.

Natural Disaster: *is a natural phenomenon leading to misery damages or detriment and financial loss as well as the suffering of people. Not including in this category is disaster from plant microbe or outbreak. The natural disasters recorded in this category include land slide flood and earthquake.*

BPS-Statistics Indonesia measured poverty incidence for the first time in 1984. The measurement covered the period of 1976-1981. Basic data used to measure poverty were obtained from the result of the National Socio Economic Survey (Susenas)– Consumption Module. Since then BPS-Statistics Indonesia routinely released the figures of poverty incidence once every three years which were presented by urban and rural areas.

Sejak tahun 2003 BPS secara rutin mengeluarkan data jumlah dan persentase penduduk miskin setiap tahun. Hal ini bisa terwujud karena sejak 2003 BPS mengumpulkan data susenas panel Modul Konsumsi setiap bulan Februari atau Maret. Mulai bulan Maret 2007 jumlah sampel yang digunakan di perbesar dari 10.000 rumah tangga menjadi 68.800 rumah tangga.

Untuk mengukur kemiskinan BPS menggunakan konsep kemampuan memenuhi kebutuhan dasar (*basic needs approach*). Dengan pendekatan ini kemiskinan dipandang sebagai ketidak mampuan dari sisi ekonomi untuk memenuhi kebutuhan dasar makanan dan bukan makanan yang diukur dari sisi pengeluaran. Metode yang digunakan adalah menghitung Garis Kemiskinan (GK) yang terdiri dari dua komponen yaitu Garis Kemiskinan Makanan (GKM) dan garis kemiskinan non makanan (GKNM).

BPS-Statistics Indonesia has started to release the figures of poverty incidence annually since 2003. This could be realized because BPS-Statistics Indonesia has started to collect panel data in the implementation of Susenas Consumption Module every the number of sample size was enlarged from 10.000 households to 68.800 households.

To measure poverty BPS-Statistics Indonesia has used the concept of basic needs approach. Therefore poverty is viewed as economic inability to fulfill food and non-food basic needs which are measured by consumption/ expenditure. The method used is calculating poverty line which consists of two components that are Food Poverty Line (FPL) and Non Food Poverty Line (NFPL).

Penghitungan garis kemiskinan dilakukan secara terpisah untuk daerah perkotaan dan pedesaan.

Penduduk miskin adalah penduduk yang memiliki rata-rata pengeluaran perkapita per bulan dibawah Garis Kemiskinan.

Garis Kemiskinan Makanan (GKM) merupakan nilai pengeluaran kebutuhan minimum makanan yang disetarakan dengan 2.100 k kalori per kapita per hari. Garis Kemiskinan Non Makanan (GKNM) adalah kebutuhan minimum untuk perumahan sandang pendidikan kesehatan dan kebutuhan dasar lainnya.

Sejak Desember 1998 digunakan standar kemiskinan baru yang merupakan penyempurnaan standar lama. Penyempurnaan standar ini meliputi perluasan cakupan komoditi yang diperhitungkan dalam kebutuhan dasar. Disamping itu penyempurnaan juga dilakukan dengan mempertimbangkan keterbandingan antar daerah (Provinsi serta perkotaan-pedesaan) dan antar waktu yang

The poverty line was calculated separately for urban and rural areas.

A person whose expenditure per capita per month is below the poverty line is considered to be poor.

The Food Poverty Line refers to the daily minimum requirement of 2.010 kcal per capita per day. The Non-Food Poverty Line refers to the minimum requirement for household necessities for clothing education health and other basic individual needs.

A new standart to measure poverty has been adopted since Desember 1998. This new standard was the revision of the old standard. The revised standard included the extension of the commodity coverage to be accounted in estimating the minimum basic needs. poverty standard hopefully was able to measure the incidence of poverty more realistically.

disebabkan oleh adanya perbedaan tingkat harga antar daerah yaitu dengan cara melakukan standarisasi harga terhadap harga di DKI Jakarta. Penyempurnaan standar kemiskinan ini diharapkan dapat mengukur tingkat kemiskinan secara realistis.

Ukuran kemiskinan

Head Count Index $(HCZ - P_0)$ adalah persentase penduduk miskin yang berada dibawah garis kemiskinan (GK)

Index kedalaman kemiskinan (Poverty gap Index-P1) merupakan ukuran rata rata kesenjangan pengeluaran masing masing penduduk miskin terhadap garis kemiskinan. Semakin tinggi nilai index semakin jauh rata rata pengeluaran penduduk dari garis kemiskinan.

The new standard was also improved in its regional comparability by using the reference population of the same real income (expenditure) class across regions so that it is also comparable over time. The revised

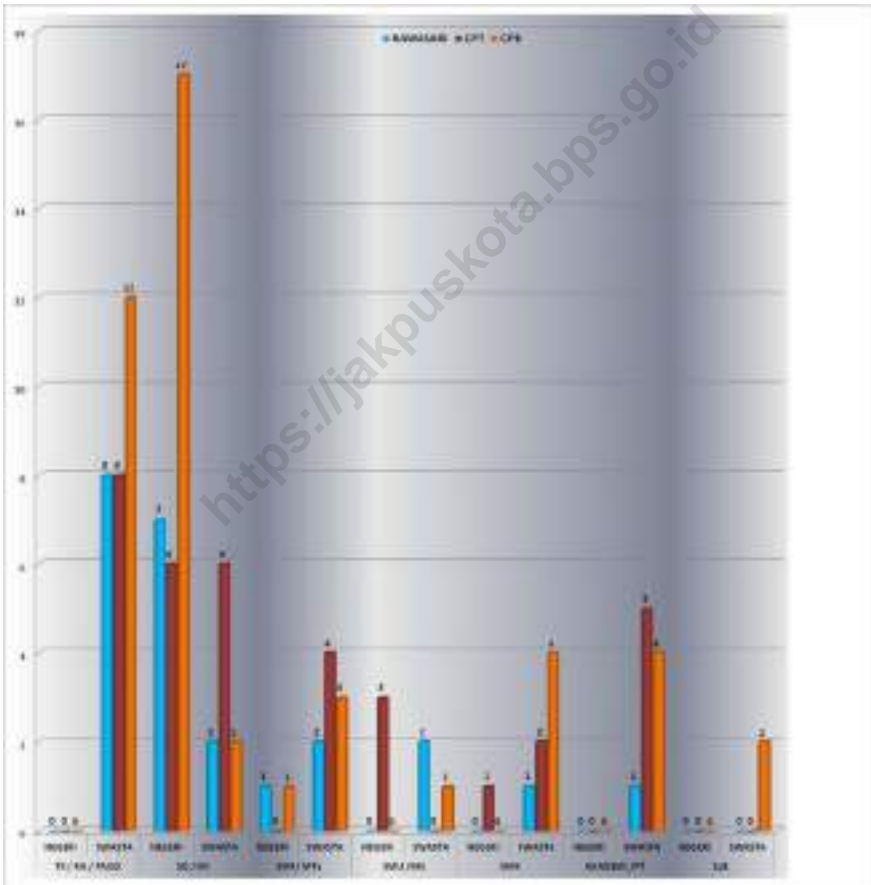
Poverty Measures

Head Count Index $(HCZ - P_0)$

Simply measures the percentage of the population that is counted as poor often denoted by P_0 .

Poverty Gap Index-P measures the extent to which individuals fall below the poverty line (the poverty gaps) as a proportion of the poverty line. Higher value of index shows that the gap between average expenditure of the poor and poverty line is wider.

Gambar 5.1. Jumlah Sekolah Negeri & Swasta Menurut Tingkatnya
Figure Number Of Public and Private Schools by Levels
2017



Sumber : Kantor Kelurahan Se-Kecamatan Cempaka Putih

Indeks keparahan kemiskinan (Poverty Gap Index-p2) memberikan gambaran mengenai penyebaran pengeluaran di antara penduduk miskin. Semakin tinggi nilai indeks semakin tinggi ketimpangan pengeluaran di antara penduduk miskin.

The Poverty Severity Index describes inequality among the poor. This is simply a weighted sum of poverty gaps (as a proportion of the poverty line) where the weights are the proportionate poverty gaps themselves. Hence by squaring poverty gaps index the measure implicitly puts more weight on observations that fall well below the poverty line. Higher value of the index shows that inequality among the poor is higher.

Tabel 5.1.1
Table Kumulatif Peserta Keluarga Berencana (KB) Baru Menurut Alat Kontrasepsi dan Bulan
Cummulative of New Family Planing Participants by Contraception Method and Months

2017

Bulan Months	Kontrasepsi Contraceptions					
	IUD AKDR	PIL Tablets	KONDOM Condom	Operasi Surgery	Suntik Injections	Implant Implants
(1)	(2)	(3)	(4)	(5)	(6)	(7)
Januari / Jan	212	96	16	23	130	8
Februari / Feb	481	181	188	524	231	48
Maret / March	691	263	221	75	379	63
April / April	899	392	252	98	459	85
Mei / May	1177	461	282	110	548	117
Juni / June	1412	551	319	165	690	138
Juli / July	1614	650	359	291	795	149
Agustus / August	1791	747	402	218	956	172
September / Sept	2092	819	431	246	1137	177
Oktober / Oct	2447	876	449	266	1252	281
November / Nov	2698	998	495	287	1523	583
Desember / Dec	2272	998	289	256	1523	815

Catatan/Note : AKDR = Alat Kontrasepsi Diluar Rahim / IUD

Sumber : Kantor Keluarga Berencana

Source : Family Planning Office

Tabel 5.1.2 Kumulatif Peserta Keluarga Berencana (KB) Aktif Menurut Alat Kontrasepsi
Table *Cummulative of Active Family Planning by Contraception Methods*

2 0 1 7

Bulan Months	Kontrasepsi Contraceptions					
	IUD AKDR	PIL Tablets	KONDOM Condom	Operasi Surgery	Suntik Injections	Implant Inplants
(1)	(2)	(3)	(4)	(5)	(6)	(7)
Januari / Jan	1 448	1 793	786	324	1 922	456
Februari / Feb	1 451	1 124	580	326	2 800	453
Maret / March	1 453	1 122	583	328	2 799	468
April / April	1 462	2 812	595	333	2 812	459
Mei / May	1 444	1 144	438	315	3 049	402
Juni / June	1 497	1 777	786	336	1 944	1 385
Juli / July	1 444	1 144	438	315	3 049	402
Agustus / August	1 505	1 788	830	492	1 949	504
September / Sept	1 514	1 789	842	345	1 953	512
Oktober / Oct	1 525	1 793	846	346	1 948	521
November / Nov	1 535	1 798	851	347	1 959	531
Desember / Dec	1 538	1 805	852	347	1 959	534

Catatan/Note : AKDR = Alat Kontrasepsi Diluar Rahim / IUD

Sumber : Kantor Keluarga Berencana

Source : Family Planning Office

Tabel 5.1.3
Perkembangan Peserta Keluarga Berencana (KB) Baru dan Peserta Keluarga Berencana Aktif
Table 5.1.3 *Progress of New Family Planning Participants and Active Family Planning Participants*
2017

Uraian Descriptions	Tahun Anggaran Fiscal Years		
	2011	2012	2014
(1)	(2)	(3)	(4)
Perkembangan Peserta KB Baru <i>Progress of New Family Planing</i>			
-Jumlah PUS/ <i>Number Of PUS</i>	9 990	9607	8 940
-PPM KB Baru/ <i>New Acceptors</i>	4 137	3685	4 464
-Pencapaian KB Baru/ <i>Realization</i>	4230	3736	4 026
-% KB Baru thd PPM/ <i>Percentage</i>	102 25	101 38	90 19
Perkembangan Peserta KB Aktif <i>Progress of Active Family Planing</i>			
-Prakiraan Permintaan Masyarakat KB Aktif / <i>Demands</i>	8 515	9510	9 621
- Pencapaian KB Aktif/ <i>Realization</i>	7 393	7179	7 035
- % Terhadap Prakiraan Permintaan Masyarakat KB Aktif / <i>Percentage to Demands</i>	86 82	75.49	73 12
- Prakiraan Jumlah PUS/ <i>Estimate Number of PUS</i>	14 098	9 607	9 990
% CU /PUS	74 00	74 73	78 69
% CU/PUS			
Perkembangan Jumlah/ <i>Progress Number of KKB (termasuk/Include PKBRS)</i>	7	7	7

Sumber : Kantor Keluarga Berencana

Source : Family Planning Office

Tabel 5.1.4 Jumlah Fasilitas Kesehatan Menurut Kelurahan
Table Number of Health Facilities by Villages

2017

Kelurahan <i>Village</i>	Fasilitas Kesehatan <i>Health Facilities</i>				
	Rumah Sakit <i>Hospital</i>	Rumah Bersalin <i>Birthhelp Clinics</i>	Balai Pengobatan <i>Poly Clinics</i>	Puskes- mas <i>Public Health Service</i>	Tempat Praktek Dokter <i>Physician Clinics</i>
(1)	(2)	(3)	(4)	(5)	(7)
Rawa Sari	1	2	15	1	17
Cempaka Putih Timur	2	1	6	1	63
Cempaka Putih Barat	-	2	-	2	27

Berlanjut / *To be continued*

Lanjutan Tabel

Kelurahan <i>Village</i>	Fasilitas Kesehatan <i>Health Facilities</i>			
	Tempat Praktek Bidan <i>Midwife Clinic</i>	Posyandu <i>Family Planning Service</i>	Apotek <i>Dispen- saries</i>	PPKB/ <i>PPKB</i>
(1)	(8)	(11)	(12)	(13)
Rawa Sari	3	12	2	-
Cempaka Putih Timur	-	13	8	-
Cempaka Putih Barat	7	20	15	-

Sumber : Kantor Kelurahan Se-Kecamatan Cempaka Putih

Source : *Village Offices of Cempaka Putih Subdistric*

Tabel 5.1.5 Jumlah Tenaga Kesehatan Menurut Kelurahan
Table Number of Paramedic by Villages

2017

Kelurahan Village	Dokter Pria Male medical doctor	Dokter Wanita Female medical doctor	Dokter Gigi Dentist	Bidan Mid- wife	Mantri Kesehatan Paramed- ic
(1)	(2)	(3)	(4)	(5)	(6)
Rawa Sari	3	2	3	3	-
Cempaka Putih Ti- mur	4	5	6	3	7
Cempaka Putih Bar- at	5	5	5	3	1
Jumlah Total	12	12	14	9	8

Sumber : Kantor Kelurahan Se-Kecamatan Cempaka Putih
 Source : Village Offices of Cempaka Putih Subdistric

Tabel 5.2.1 Jumlah Tempat Kursus Menurut Kelurahan
Table *Number of Course Facilities by Villages*

2017

Kelurahan <i>Village</i>	Tempat Kursus <i>Course Facilities</i>					
	Montir Mobil <i>Car</i> service	Bahasa Asing <i>Foreign</i> language	Menjahit <i>Tylloring</i>	Komputer <i>Computer</i>	Elektronik <i>Electronic</i>	Kecan- tikan <i>Beauty</i>
(1)	(2)	(3)	(4)	(5)	(6)	(7)
Rawa Sari	1	2	3	1	-	1
Cempaka Putih Timur	-	2	1	-	-	-
Cempaka Putih Barat	5	5	2	2	2	2
Jumlah <i>Total</i>	6	9	6	3	2	3

Sumber : Kantor Kelurahan Se-Kecamatan Cempaka Putih
 Source : *Village Offices of Cempaka Putih Subdistric*

Tabel 5.2.2 Jumlah Sekolah Negeri Menurut Tingkatannya
Table Number Of Public Schools by Levels

2 0 1 7

Kelurahan <i>Village</i>	TK sederajat <i>Kindergarten</i>	SD sederajat <i>Elementary School</i>	SMP sederajat <i>Junior High School</i>	SMU sederajat <i>Senior High School</i>	SMK <i>Expertise High School</i>	Akademi/P PT sederajat <i>Academy</i>	SLB <i>Extra Ordinary School</i>
(1)	(2)	(3)	(4)	(5)	(6)	(7)	(8)
Rawa Sari	-	7	1	-	-	-	-
Cempaka Putih Timur	-	6	-	3	1	-	-
Cempaka Putih Barat	-	17	1	-	-	-	-
Jumlah <i>Total</i>	-	30	2	9	1	-	-

Sumber : Kantor Kelurahan Se-Kecamatan Cempaka Putih

Source : Village Offices of Cempaka Putih Subdistric

Tabel 5.2.3 Jumlah Sekolah Swasta Menurut Tingkatannya
Table Number Of Private Schools by Levels

2017

Kelurahan Village	TK sede- raja Kin- derga rten	SD sede- raja Ele- ment ary Schoo l	SMP sede- raja Junior High School	SMU sede- raja Senior High School	SMK Exper- tise High School	Akad- emi/ PT sede- raja Acad- emy	SLB Extra Ordinary Schoo l
(1)	(2)	(3)	(4)	(5)	(6)	(7)	(8)
Rawa Sari	8	2	2	2	1	1	-
Cempaka Putih Timur	8	6	4	-	2	5	-
Cempaka Putih Barat	12	2	3	1	4	4	2
Jumlah Total	28	10	9	3	7	10	2

Sumber : Kantor Kelurahan Se-Kecamatan Cempaka Putih
 Source : Village Offices of Cempaka Putih Subdistric

Tabel 5.3.1 Jumlah Fasilitas Rekreasi dan Kesenian Menurut Kelurahan
Table Number of Recreation Facilities and Art by Villages

2017

Kelurahan <i>Village</i>	Pentas Seni <i>Act stage</i>	Taman Terbuka <i>Open ground</i>	Disko- tek <i>Disco- theque</i>	Night Club <i>Night club</i>	Mandi Uap <i>Sauna</i>
(1)	(2)	(3)	(4)	(5)	(6)
Rawa Sari	-	2	3	-	1
Cempaka Putih Timur	1	-	1	-	-
Cempaka Putih Barat	-	2	-	1	-
Jumlah <i>Total</i>	1	4	4	1	1

Berlanjut / *To be continued*

Lanjutan Tabel

Kelurahan <i>Village</i>	Kedai Kopi <i>Coffee House</i>	Kafe <i>Cafe</i>	Bola Sodok <i>Billyard</i>	Taman Hiburan <i>Recreation resort</i>
(1)	(7)	(8)	(9)	(10)
Rawa Sari	1	2	2	2
Cempaka Putih Timur	1	5	2	-
Cempaka Putih Barat	1	1	2	-
Jumlah <i>Total</i>	3	8	6	2

Sumber : Kantor Kelurahan Se-Kecamatan Cempaka Putih

Source : *Village Offices of Cempaka Putih Subdistric*

Tabel 5.3.2 Jumlah Kelompok Kegiatan Olahraga Menurut Kelurahan

Table The Number of Sport Clubs by Villages

2017

Kelurahan Village	Sepak Bola Soccer	Bola Volle Volle y ball	Bulu Tangki s Badmi nton	Bola Baske t Baske t ball	Tenis Lap. Tennis	Re- Nang Swim - ming	Tenis Meja Ping pong	Bela Diri Karat e
(1)	(2)	(3)	(4)	(5)	(6)	(7)	(8)	(9)
Rawa Sari	1	2	3	2	3	1	10	1
Cempaka Putih Timur	-	6	3	3	4	-	8	2
Cempaka Putih Barat	1	1	1	2	2	-	8	1

Catatan / Note Kode/ Code V = Ada/Available

- = Tidak ada/Not Available

Sumber : Kantor Kelurahan Se-Kecamatan Cempaka Putih

Source : Village Offices of Cempaka Putih Subdistric

Tabel 5.3.3 Jumlah Fasilitas Olah Raga Menurut Kelurahan
Table Number of Sport Facilities by Villages

2017

Kelurahan <i>Village</i>	Fasilitas Olah Raga <i>Sport Facilities</i>					
	Sepak Bola <i>Soccer</i>	Bola Volly <i>Volleyball</i>	Bulu Tangkis <i>Badminton</i>	Bola Basket <i>Basketball</i>	Tenis Lap. <i>Tennis</i>	Renang <i>Swimming</i>
(1)	(2)	(3)	(4)	(5)	(6)	(7)
Rawa Sari	-	3	5	-	3	-
Cempaka Putih Timur	-	5	3	3	2	-
Cempaka Putih Barat	1	4	7	1	4	1

Catatan / Note : Kode / Code √ = Ada/Available
 - = Tidak ada/Not Available

Sumber : Kantor Kelurahan Se-Kecamatan Cempaka Putih
 Source : Village Offices of Cempaka Putih Subdistric

Tabel 5.3.4 Jumlah Fasilitas Peribadatan Menurut Kelurahan
Table Number of Religion Facilities by Villages

2018

Kelurahan <i>Village</i>	Fasilitas Tempat Peribadatan <i>Religion Facilities</i>					
	Mesjid <i>Mosque</i>	Langgar/ Musholla <i>Small mosque</i>	Gereja Kristen <i>Christian church</i>	Gereja Katolik <i>Catholic church</i>	Pura <i>Hindu's temple</i>	Vihara <i>Vihara</i>
(1)	(2)	(3)	(4)	(5)	(6)	(7)
Rawa Sari	10	16	-	-	-	-
Cempaka Putih Timur	14	4	1	3	-	-
Cempaka Putih Barat	14	13	1	1	-	-
Jumlah <i>Total</i>	38	33	2	4	-	-

Sumber : Kantor Kelurahan Se-Kecamatan Cempaka Putih

Source : Village Offices of Cempaka Putih Subdistric

Tabel 5.3.5 Jumlah Lembaga/ Organisasi Masyarakat
Table Availability of Public Organization

2017

Kelurahan <i>Village</i>	Keberadaan Lembaga/Organisasi Masyarakat <i>Availability of Public Organization</i>			
	Majelis Ta'lim/ Kelompok Pengajian	Kelompok Kebaktian	Yayasan/ Ke- lompok/ Per- satuan Ke- matian	Lembaga Swadaya Masyarakat (LSM)
(1)	(2)	(3)	(4)	(5)
Rawa Sari	26	-	2	1
Cempaka Putih Timur	29	1	1	1
Cempaka Putih Barat	16	1	1	3

Catatan / Note : Kode / Code √ = Memiliki/Available
 - = Tidak Memiliki/Not Available

Sumber : Kantor Kelurahan Se-Kecamatan Cempaka Putih
 Source : Village Offices of Cempaka Putih Subdistric

Tabel 5.3.6 Jumlah Panti Asuhan dan Jumlah Anak yang Diasuh Menurut Kelurahan

Table

2018

Kelurahan <i>Village</i>	Jumlah Panti Asuhan	Jumlah Anak yang Diasuh
(1)	(2)	(3)
Rawa Sari	2	143
Cempaka Putih Timur	2	191
Cempaka Putih Barat	3	240

Catatan / Note : Kode / Code V = Memiliki/Available

- = Tidak Memiliki/Not Available

Sumber : Kantor Kelurahan Se-Kecamatan Cempaka Putih

Source : *Village Offices of Cempaka Putih Subdistric*

Tabel 5.4.1 Jumlah Bangunan Rumah Berdasarkan Kualitas Bangunan Menurut Kelurahan
Table Percentage of Housing Quality and Utility by Villages
2018

Kelurahan <i>Village</i>	Kualitas Bangunan Rumah <i>Housing Quality</i>		
	Permanen <i>Permanent</i>	Semi Per- manen <i>Semi Per- manent</i>	Biasa <i>Commen</i>
(1)	(2)	(3)	(4)
Rawa Sari	1 529	982	775
Cempaka Putih Timur	2 700	4 205	807
Cempaka Putih Barat	3 570	1 003	1 500
Jumlah <i>Total</i>	7 799	6 190	3 082

Sumber : Kantor Kelurahan Se-Kecamatan Cempaka Putih
 Source : *Village Offices of Cempaka Putih Subdistric*

Tabel 5.4.2 Jumlah Lokasi Pemukiman Kumuh dan Rumah Tangga Yang Menetap di Lokasi Kumuh Menurut Kelurahan
Table *Number of Slum Area and Number of Household Who Lived in Slum Area by Villages*

2017

Kelurahan <i>Village</i>	Jumlah Lokasi Pemukiman Kumuh <i>Number of Slum Area</i>	Jumlah Rumah Tangga yang Menetap di Pemukiman Kumuh <i>Number of Household Who Lived in Slum Area</i>
(1)	(2)	(3)
Rawa Sari	1	35
Cempaka Putih Timur	-	-
Cempaka Putih Barat	1	30
Jumlah Total	3	65

Sumber : Kantor Kelurahan Se-Kecamatan Cempaka Putih
 Source : *Village Offices of Cempaka Putih Subdistric*

Tabel 5.4.3 Keberadaan Tempat Pembuangan Sampah Penduduk Menurut Kelurahan
Table Garbage Facilities by Villages

201

Kelurahan <i>Village</i>	Tempat Sampah kemudian di- angkut <i>Ash can then is transported</i>	Dalam Luban- g/dibakar <i>In hole/burned</i>	Lainnya <i>Others</i>
(1)	(2)	(3)	(4)
Rawa Sari	√	√	-
Cempaka Putih Timur	√	√	-
Cempaka Putih Barat	√	√	-

Catatan / Note : Kode / Code √ = Ada/Available
 - = Tidak ada/Not Available

Sumber : Kantor Kelurahan Se-Kecamatan Cempaka Putih
 Source : Village Offices of Cempaka Putih Subdistric

Tabel 5.4.4 Keberadaan Tempat Penampungan Sampah Sementara Menurut Kelurahan
Table *Place of Relocation of Temporary Garbage Availability by Villages*

2017

Kelurahan <i>Village</i>	Ada <i>Available</i>	Tidak Ada <i>Not Available</i>
(1)	(2)	(3)
Rawa Sari	√	-
Cempaka Putih Timur	√	-
Cempaka Putih Barat	√	-

Catatan / Note : Kode / Code √ = Ada/Available
 - = Tidak ada/Not Available

Sumber : Kantor Kelurahan Se-Kecamatan Cempaka Putih
 Source : *Village Offices of Cempaka Putih Subdistric*

Tabel 5.4.5 Keberadaan Sungai dan Penggunaannya Menurut Kelurahan

Table *Availability of Rivers and Utility by Villages*

2017

Kelurahan <i>Village</i>	Keberadaa n Sungai <i>Availability of Rivers</i>	Penggunaan Air Sungai <i>Utility</i>				Penampun- gan Air
		Mandi/ Cuci Bath- ing / Washing	Industri/ Pabrik/ Industry/ Pabric	Transpor -tasi Trans- portatio		
(1)	(2)	(3)	(4)	(5)	(6)	
Rawa Sari	-	-	-	-	-	
Cempaka Putih Timur	√	-	-	-	√	
Cempaka Putih Barat	-	-	-	-	-	

Catatan / Note : Kode / Code √ = Ada/Available
- = Tidak ada/Not Available

Sumber : Kantor Kelurahan Se-Kecamatan Cempaka Putih
Source : *Village Offices of Cempaka Putih Subdistric*

Tabel 5.4.6 Jumlah Jaringan Listrik Tegangan Tinggi dan Rumah Tangga Yang Menetap di bawahnya Menurut Kelurahan
Table *Number of High Voltage Electricity and Number of Households Who Lives Under*

2017

Kelurahan <i>Village</i>	Jaringan Listrik Tegangan Tinggi <i>Availability of High Voltage Electricity</i>	Jumlah Rumah Tangga <i>Number of House- holds</i>
(1)	(2)	(3)
Rawa Sari	2	15
Cempaka Putih Timur	-	-
Cempaka Putih Barat	1	550
Jumlah <i>Total</i>	3	565

Sumber : Kantor Kelurahan Se-Kecamatan Cempaka Putih
 Source : *Village Offices of Cempaka Putih Subdistric*

Tabel 5.4.7 Keberadaan Pencemaran Lingkungan Akibat Limbah Menurut Sumber Pencemaran dan Kelurahan
Table *Availability of Contamination of Environment Cause Waste by Resources and Village*

2017

Kelurahan <i>Village</i>	Pencemaran Lingkungan <i>Contamina- tion of Envi- ronment</i>	Sumber Pencemaran Utama <i>Waste Resources</i>		
		Limbah Keluarga <i>Family Waste</i>	Limbah Pabrik <i>Pabric Waste</i>	Limbah Lainnya <i>Others</i>
(1)	(2)	(3)	(4)	(5)
Rawa Sari	-	-	-	-
Cempaka Putih Timur	-	-	-	-
Cempaka Putih Barat	-	-	-	-

Catatan / Note : Kode / Code √ = Ada/Available
 - = Tidak ada/Not Available

Sumber : Kantor Kelurahan Se-Kecamatan Cempaka Putih
 Source : *Village Offices of Cempaka Putih Subdistric*

INDUSTRY



MANUFACTURING

6 INDUSTRI MANUFACTURING

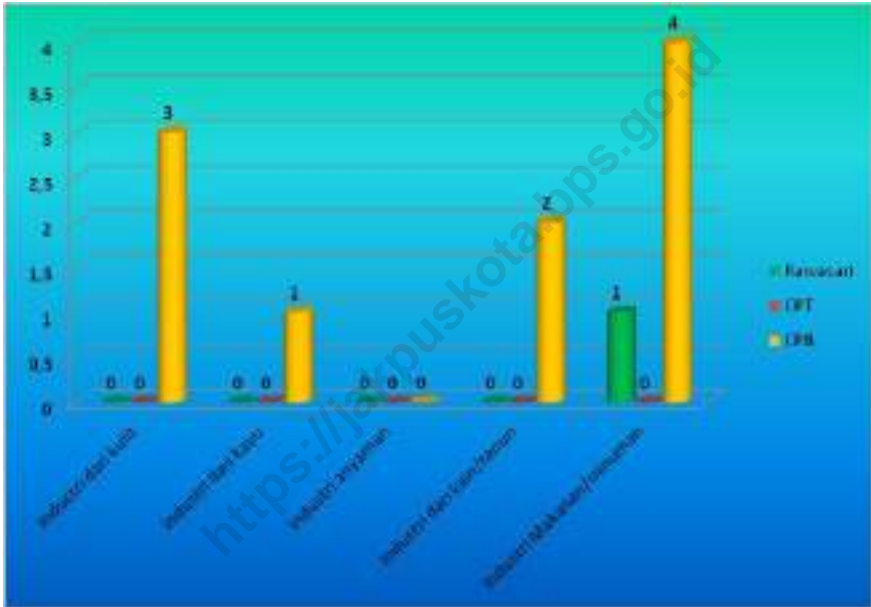
Jenis industri kecil dan kerajinan rumah tangga yang dapat dijumpai di Kecamatan Cempaka Putih adalah industri kecil dan kerajinan rumah tangga yang berbahan makanan/minuman dan lainnya serta lainnya.

Jenis industri kecil dan kerajinan rumah tangga berbahan lainnya dapat ditemui di setiap kelurahan. Sedang industri kecil dan kerajinan rumah tangga yang berbahan makanan/minuman hanya ditemui di Kelurahan Cempaka Putih Barat.

Type of small industry and home industry that can meet in Cempaka Putih District was small industry and home industry with raw material of food/drink and the other.

Small Industry and home industry with raw material of the other can meet in all villages at Gambir District. While small industry and home industry with raw material of food/drink only can meet in Cempaka Putih Barat Village.

Tabel 6.1 Jumlah Industri Kecil Berdasarkan Jenis Lapangan Usaha
Figure Number of Small Industry Based on Classification of Establishment Origin
2017



Sumber : Kantor Kelurahan Se-Kecamatan Cempaka Putih
Source : Village Offices of Cempaka Putih Subdistric

Tabel 6.1
Table **Jumlah Industri Kecil dan Kerajinan Rumah Tangga (IKKR) Berdasarkan Jenisnya menurut Kelurahan**
Number of Small Industry and Home Industry based on Its Type by Village
2017

Kelurahan <i>Village</i>	Jenis IKKR <i>IKKR Type</i>				
	Industri dari kulit <i>Shell</i>	Industri dari kayu <i>Timber Industry</i>	Industri anyaman <i>Matting Industry</i>	Industri dari kain/ tenun <i>Garment</i>	Industri makanan/ minu- man <i>Food and Drink Industry</i>
<i>(1)</i>	<i>(2)</i>	<i>(3)</i>	<i>(5)</i>	<i>(7)</i>	<i>(8)</i>
Rawa Sari	-	-	-	-	1
Cempaka Putih Ti- mur	-	-	-	-	-
Cempaka Putih Bar- at	3	1	-	2	4
Jumlah <i>Total</i>	3	1	0	2	5

Sumber : Kantor Kelurahan Se-Kecamatan Cempaka Putih
Source : Village Offices of Cempaka Putih Subdistric

EKONOMI



ECONOMY

7 PEREKONOMIAN ECONOMY

Pengertian Pasar atau Definisi Pasar adalah tempat bertemunya calon penjual dan calon pembeli barang dan jasa.

Di pasar antara penjual dan pembeli akan melakukan transaksi. Transaksi adalah kesepakatan dalam kegiatan jual-beli. Syarat terjadinya transaksi adalah ada barang yang diperjual belikan ada pedagang ada pembeli ada kesepakatan harga barang dan tidak ada paksaan dari pihak manapun.

Understanding Market or Market Definition is a meeting place for prospective sellers and prospective purchasers of goods and services.

Market between sellers and buyers will make a deal. The transaction is a deal in the buying and selling activities. Terms of the transaction are no goods are traded there are traders there are buyers there is a deal the price of goods and no coercion of any party.

Tabel 7.1 Jumlah Pasar Berdasarkan Jenisnya Menurut Kelurahan
Table Number of Markets based on Its Type by Villages
2017

Kelurahan <i>Village</i>	Pasar tanpa banguna n	Mini mar- ket	Restoran/ rumah/ makan	Warung/ kedai ma- kanan minuman	Toko/ warung kelonto ng
	<i>Market without Building</i>	<i>Minimarket</i>	<i>Restau- rant</i>	<i>Food Stall</i>	<i>Shop</i>
(1)	(2)	(3)	(4)	(5)	(6)
Rawa Sari	1	8	3	10	117
Cempaka Putih Timur	1	6	5	43	40
Cempaka Putih Barat	3	6	1	71	7
Jumlah Total	5	20	9	121	145

Sumber : Kantor Kelurahan Se-Kecamatan Cempaka Putih

Source : *Village Offices of Cempaka Putih Subdistrict*

Tabel 7.2 Jumlah Koperasi Menurut Jenisnya
Table Number of Cooperatives based on Its Type by Villages

2017

Kelurahan <i>Village</i>	Koperasi Simpan Pinjam	Koperasi Non KUD Lainnya
(1)	(4)	(5)
Rawa Sari	-	1
Cempaka Putih Timur	5	1
Cempaka Putih Barat	-	4
Jumlah <i>Total</i>	5	6

Sumber : Kantor Kelurahan Se-Kecamatan Cempaka Putih

Source : Village Offices of Cempaka Putih Subdistric

TRANSPORTASI & KOMUNIKASI



TRANSPORTATION & COMMUNICATION

8 TRANSPORTASI DAN KOMUNIKASI

TRANSPORTATION AND COMMUNICATION

Fasilitas transportasi dan komunikasi di Kecamatan Cempaka Putih sudah cukup baik. Sebagai sarana komunikasi di Kecamatan Cempaka Putih terdapat fasilitas telepon umum koin/kartu yang masih aktif wartel/kiospon/warpostel/warpapostel warung internet dan kantor pos/pos pembantu.

Transport and communication facilities in Cempaka Putih Sub-District is quite good. As a means of communication in Cempaka Putih Sub-District there are public telephone facilities coins/cards that are still active stall telecommunications/telecommunications kios/shop and post and telecommunications/tourism stall post and telecommunications internet café and post office/postal assistant.

Sedangkan untuk fasilitas transportasi selain kendaraan angkutan umum seperti bus dengan trayek tetap Kecamatan Tanah Abang juga memiliki stasiun kereta api dan halte busway.

As for transportation facilities other public transportation vehicles such as buses with fixed routes Abang Sub-District also has a railway station and busway station.

Sumber data transportasi berasal dari masing-masing instansi terkait dikumpulkan oleh Badan Pusat Statistik (BPS) setiap bulan/tahun.

Data on transportations are ompiled by the BPS Statistics Indonesia (BPS). These data are obtained from relevant institutions.

Telekomunikasi adalah setiap pemancaran pengiriman dan atau penerimaan dari setiap informasi dalam bentuk tanda-tanda isyarat tulisan gambar suara dan bunyi melalui sistem kawat optik radio atau sistem elektromagnetik lainnya.

Jaringan telekomunikasi adalah rangkaian perangkat telekomunikasi dan kelengkapannya yang digunakan dalam bertelekomunikasi.

Telecommunication includes every transmitting delivering and or receiving from every information of marking signal article picture sound and voice through strand of wire system optic radio or other electromagnetic system.

Telecommunication network is peripheral network of telecommunication and its equipment used in the means of telecommunication.

Tabel 8.1 Panjang Sarana Jalan Berdasarkan Jenis Jalan dan Kelurahan
Table

2018

Kelurahan <i>Village</i>	Jenis Jalan			
	Jalan Protokol (Km)	Jalan Ekonomi (Km)	MHT (Km)	Jalan Lingkungan (Km)
(1)	(2)	(3)	(4)	(5)
Rawa Sari	3	10	27	2
Cempaka Putih Timur	3,8	7	3	15
Cempaka Putih Barat	3,7	4	5	13

Sumber : Kantor Kelurahan Se-Kecamatan Cempaka Putih

Source : Village Offices of Cempaka Putih Subdistric

Tabel 8.2 Keberadaan Fasilitas Transportasi menurut Kelurahan
Table *Availability of Transportation Facility by Villages*

2017

Kelurahan <i>Village</i>	Terminal Angkutan Umum	Halte Bus- way	Stasiun Kereta Api	Dermaga
(1)	(2)	(3)	(4)	(5)
Rawa Sari	-	-	-	-
Cempaka Putih Timur	-	-	-	-
Cempaka Putih Barat	-	√	-	-

Catatan / Note : Kode / Code √ = Ada/Available
 - = Tidak ada/Not Available

Sumber : Kantor Kelurahan Se-Kecamatan Cempaka Putih
 Source : *Village Offices of Cempaka Putih Subdistric*

HOTEL DAN RESTORAN



HOTEL AND RESTAURANT

9 HOTEL HOTEL

Konsep dan definisi pariwisata mengikuti rekomendasi World Tourism Organization (WTO) dan International Union of Office Traveller Organization (IUOTO).

The concept and definition of tourism refers to the recommendation of the world tourism organization (WTO) and International Union of Offices Traveller Organization (IUOTO).

Wisatawan mancanegara ialah setiap pengunjung yang mengunjungi suatu negara di luar tempat tinggalnya. didorong oleh satu atau beberapa keperluan tanpa maksud memperoleh penghasilan di tempat yang dikunjungi dan lamanya kunjungan tersebut tidak lebih dari satu tahun (12 bulan).

A Foreign visitor is any person visiting a country other than his usual place of residence for any reason other than for earning income in the country visited and the length of stay is no more than one year (12 months).

Definisi ini mencakup 2 (dua) kategori wisatawan mancanegara yaitu :

This definition covers two categories of foreign visitors namely :

- a. Wisatawan (turis) ialah setiap pengunjung seperti definisi diatas yang tinggal paling sedikit 24 jam akan tetapi tidak lebih dari 1 (satu) tahun di tempat yang dikunjungi

- a. *“Tourist” is any visitor staying for at least 24 hours but not more than one year in the country visited*

- a. dengan maksud antara lain: berlibut rekreasi olah raga bisnis menghadiri pertemuan studi dan kunjungan dengan alasan kesehatan.
- B. Excursionist ialah pengunjung seperti definisi diatas yang tinggal kurang dari 24 jam di tempat yang dikunjungi (termasuk "Cruisers")

Akomodasi ialah suatu usaha yang menggunakan suatu bangunan atau sebagian bangunan yang disediakan secara khusus dan setiap orang dapat menginap makan serta memperoleh pelayanan dan fasilitas lainnya dengan pembayaran.

Akomodasi dibedakan antara hotel dan akomodasi lainnya. Ciri khusus dari hotel adalah mempunyai restoran yang berada di bawah manajemen hotel tersebut.

*with the intention of visiting and for any of these purposes :
Pleasure recreation and sports
Business visiting friends and relatives
missions attending meetings conferences visit for health reasons and study.*

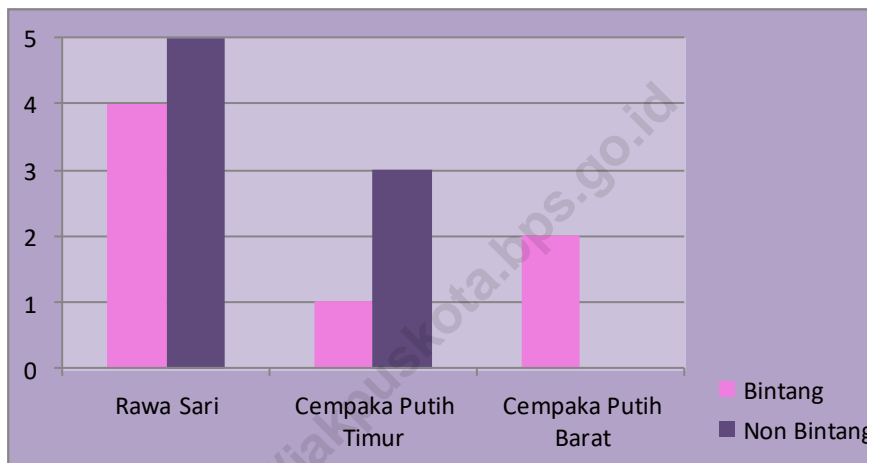
- b. "Excursionist" is any visitor staying less than 24 hours in the country visited including

An accommodation is an establishment using a building or a part of a building prepared commercially for any person to stay eat and obtain service as well as other facilities.

Accommodation is segregated into hotel and other accommodations. The special characteristic of a hotel is having a restaurant under the hotel management.

Gambar 9.1. Jumlah Hotel menurut Klasifikasi

Figure Number of Hotel by Classification
2017



Sumber : BPS Kota Administrasi Jakarta Pusat

Source : BPS Kota Administrasi Jakarta Pusat

Tabel 9.1 Jumlah Hotel (Penginapan) Restoran dan Warung Makan menurut Kelurahan
Table Number of Hotel Restaurant and Canteen by Villages

2018

Kelurahan <i>Village</i>	Hotel		Jumlah Hotel <i>Total</i>
	Bintang <i>Classified</i>	Non Bintang <i>Unclassified</i>	
(1)	(2)	(3)	(4)
Rawa Sari	4	5	7
Cempaka Putih Timur	1	3	4
Cempaka Putih Barat	2	-	2
Jumlah <i>Total</i>	7	8	15

Sumber : BPS Kota Administrasi Jakarta Pusat
 Source : BPS Kota Administrasi Jakarta Pusat

<http://www.kampus.com/5-go.id>

LAMPIRAN

APPENDIX

<https://jakpuskota.bps.go.id>

Beberapa Formula yang Digunakan dalam Publikasi Ini

Tabel Uraian

Tabel 4.1.1 Kepadatan Penduduk = $\frac{\text{Jumlah penduduk}}{\text{Luas Wilayah}}$

Tabel 4.1.2 Pertumbuhan Penduduk = $\left(\left(\frac{\text{Jumlah penduduk tahun ke - t}}{\text{Jumlah penduduk tahun dasar}} \right)^{\left(\frac{1}{t} \right)} - 1 \right) \times 100$

DATA

MENCERDASKAN BANGSA



BADAN PUSAT STATISTIK
KOTA ADMINISTRASI JAKARTA PUSAT
Jalan Tanah Abang I No.1 Blok C Lt.5,
Telp : (021)34830268 Fax : (021) 3519238
e-mail: bps3173@bps.go.id,
website: <http://jakpuskota.bps.go.id>

ISBN 9819418-7

