

Katalog BPS : 1101002.1212290

# STATISTIK DAERAH KECAMATAN BERINGIN 2016



**Badan Pusat Statistik  
Kabupaten Deli Serdang**

# STATISTIK DAERAH KECAMATAN BERINGIN 2016



# STATISTIK DAERAH KECAMATAN BERINGIN 2016

ISBN : 978-602-6374-20-2  
No. Publikasi : 12120.1648  
Katalog BPS : 1101002.1212290  
Ukuran Buku : 17,6 cm x 25 cm  
Jumlah Halaman : v+17 halaman

**Naskah :**

Kordinator Statistik Kecamatan Beringin

**Gambar Kulit :**

Seksi Neraca Wilayah dan Analisis Statistik  
Badan Pusat Statistik Kabupaten Deli Serdang

**Diterbitkan Oleh :**

© Badan Pusat Statistik Kabupaten Deli Serdang

*“Dilarang mengumumkan, mendistribusikan, mengomunikasikan, dan/atau menggandakan sebagian atau seluruh isi buku ini untuk tujuan komersial tanpa izin tertulis dari Badan Pusat Statistik”*



## KATA SAMBUTAN



Publikasi **Statistik Daerah Kecamatan Beringin 2016** diterbitkan oleh Badan Pusat Statistik Kabupaten Deli Serdang secara rutin tiap tahun yang memuat berbagai data dan informasi statistik seputar Kecamatan Beringin yang dianalisis secara sederhana guna membantu pengguna data memahami perkembangan pembangunan di Kecamatan Beringin.

Publikasi Statistik Daerah Kecamatan Beringin 2016 diterbitkan lebih fokus menyajikan indikator-indikator dan ulasan sederhana yang diperoleh dari hasil kegiatan statistik (sensus, survei) oleh Badan Pusat Statistik maupun dari sumber lain.

Materi yang disajikan dalam Statistik Daerah Kecamatan Beringin 2016 memuat berbagai indikator yang terkait dengan pembangunan di berbagai sektor di Kecamatan Beringin dan diharapkan dapat menjadi bahan rujukan/kajian dalam perencanaan dan evaluasi kegiatan pembangunan.

Kritik dan saran konstruktif berbagai pihak kami harapkan untuk penyempurnaan penerbitan mendatang. Semoga publikasi ini mampu memenuhi tuntutan kebutuhan data statistik, baik oleh instansi/dinas pemerintah, swasta, kalangan akademisi maupun masyarakat luas.

Lubuk Pakam, September 2016  
Kepala Badan Pusat Statistik  
Kabupaten Deli Serdang

**Ir. Tuti Hidayati, M.Si.**





## KATA PENGANTAR

Penerbitan Buku Statistik Daerah Kecamatan Beringin Tahun 2016 ini merupakan merupakan terbitan kelima, yang memuat berbagai data dan informasi statistik seputar Kecamatan Beringin.

Kami sadar bahwa dalam penerbitan ini masih jauh dari sempurna sebab masih ada data statistik yang belum tercakup karena keterbatasan waktu dan dana.

Kami mengharapkan kritik dan saran yang bersifat membangun dari semua pihak guna perbaikan pada masa yang akan datang sehingga data yang dihasilkan dapat berguna bagi perencanaan pembangunan yang akan datang.

Kepada semua pihak yang telah membantu dalam penerbitan Buku Statistik Daerah Kecamatan Beringin Tahun 2016 ini kami mengucapkan terima kasih. Semoga kerja sama yang baik ini dapat berlanjut pada masa – masa yang akan datang.

Beringin, September 2016  
KSK Kecamatan Beringin,

Hoglar Jefritson Samosir



## DAFTAR ISI

1. GEOGRAFI DAN IKLIM	1	7. PERTANIAN	8
2. PEMERINTAHAN	2	8. INDUSTRI PENGOLAHAN	9
3. PENDUDUK DAN KETENAGAKERJAAN	4	9. HARGA-HARGA	10
4. PENDIDIKAN	5	10. PERDAGANGAN	11
5. KESEHATAN	6	11. PERBANDINGAN REGIONAL	12
6. KEMISKINAN	7	LAMPIRAN TABEL	14

# GEOGRAFI DAN IKLIM

**Kecamatan Beringin merupakan daerah dataran rendah dengan ketinggian 1 s/d 8 meter di atas permukaan laut**

Dengan Luas wilayah sebesar 52,69 Km<sup>2</sup>, Kecamatan Beringin hanya menempati sebesar 2,11 persen dari total luas daratan Kabupaten Deli Serdang.

# 1

Kecamatan Beringin merupakan salah satu kecamatan di Kabupaten Deli Serdang, letaknya sangat strategis dimana di kecamatan ini terdapat Bandara Internasional Kuala Namu sebagai pengganti Bandara Polonia Medan.

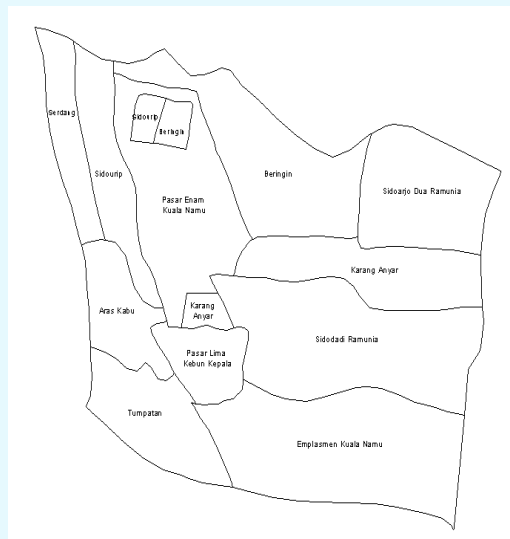
Di sebelah Utara kecamatan ini berbatasan dengan Kecamatan Pantai Labu, di sebelah Timur dengan Kecamatan Pagar Merbau dan Kabupaten Serdang Bedagai, di sebelah Barat dengan Kecamatan Tanjung Morawa dan Batang Kuis dan di sebelah Selatan dengan Kecamatan Lubuk Pakam.

Kecamatan Beringin mempunyai luas sebesar 52,69 Km<sup>2</sup> atau 5.269 Ha, dengan ibukota kecamatan terletak di Desa Karang Anyer dengan koordinat bumi 03,60842<sup>0</sup> Lintang Utara (LU) dan 098,88976<sup>0</sup> Bujur Timur (BT).

Wilayah Kecamatan Beringin tergolong ke dalam daerah beriklim sedang dengan dua musim yaitu musim hujan dan musim kemarau. Kedua musim ini dipengaruhi oleh dua angin yang terdiri dari angin gunung yang membawa hujan dan angin laut yang membawa udara panas dan lembab. Curah hujan yang menonjol pada bulan Agustus s/d Desember sedangkan musim kemarau pada bulan Januari s/d Juli.

**\*\*\* Tahukah Anda**  
*Kecamatan Beringin Merupakan Pintu Gerbang Udara Sumatera Utara seiring dengan beroperasinya Bandara Kuala Namu*

## Peta Kecamatan Beringin



## Persentase Luas Desa di Kecamatan Beringin Tahun 2015

Desa	Luas (Km <sup>2</sup> )	Persentase
01. Tumpatan	3,07	5,83
02. Emplasmen Kuala Namu	7,01	13,30
03. Sidodadi Ramunia	7,79	14,79
04. Psr V Kebun Kelapa	2,82	5,35
05. Aras Kabu	3,93	7,46
06. Serdang	2,75	5,22
07. Sidourip	1,63	3,09
08. Psr VI Kuala Namu	8,90	16,89
09. Karang Anyer	4,63	8,79
10. Beringin	4,31	8,18
11. Sidoarjo Dua Ramunia	5,85	11,10
Jumlah	52,69	100,00

Sumber : Kantor Camat Beringin

**Kecamatan Beringin Tahun 2015 terdiri dari 11 Desa dan 89 Dusun**

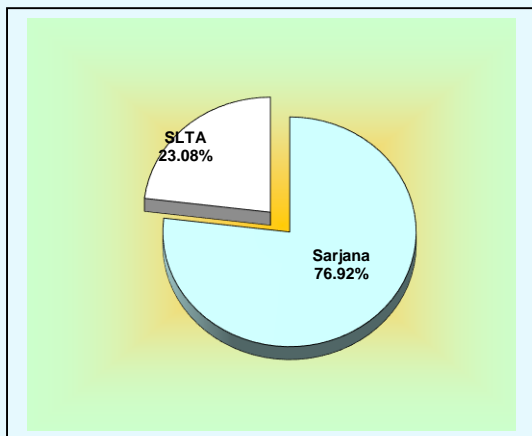
*Hingga tahun 2015, Kecamatan Beringin merupakan salah satu kecamatan yang tidak mengalami pemekaran desa*

**Jumlah Dusun/Lingkungan dan Perangkat Desa di Kecamatan Beringin Tahun 2015**

Desa	Dusun/Lingkungan	Perangkat Desa
01. Tumpatan	8	5
02. Emplasmen Kuala Namu	3	5
03. Sidodadi Ramunia	17	5
04. Psr V Kebun Kelapa	6	5
05. Aras Kabu	6	5
06. Serdang	10	5
07. Sidourip	4	5
08. Psr VI Kuala Namu	3	5
09. Karang Anyar	11	5
10. Beringin	8	5
11. Sidoarjo Dua Ramunia	13	5
Jumlah	89	55

Sumber : Kantor Camat Beringin

**Tingkat Pendidikan PNS Kantor Camat Beringin Tahun 2015 (%)**



Sumber : Kantor Camat Beringin

Secara administratif, Kecamatan Beringin terdiri dari 11 Desa. Untuk mempermudah koordinasi, setiap desa terdiri dari beberapa dusun. Pada Tahun 2015 jumlah dusun yang ada di seluruh desa di Kecamatan Beringin sebanyak 89. Sedangkan jumlah Perangkat desa ada 55 orang.

Jumlah Pegawai Negeri Sipil di Kantor Camat Beringin pada Tahun 2015 ada sebanyak 12 orang. Dalam membantu kegiatan pemerintahan sehari-hari di Kantor Camat ini juga terdapat Pegawai Tenaga Honorer sebanyak 5 orang. Pada tingkat Desa, untuk setiap Desa terdapat perangkat Desa sebanyak 5 orang untuk masing-masing Desa, sehingga untuk Kecamatan Beringin terdapat 55 perangkat Desa.

Ditinjau dari segi pendidikan, 76,92 persen Pegawai Negeri Sipil Kantor Camat Beringin berpendidikan Sarjana. Sedangkan sisanya berpendidikan Sekolah Lanjutan Tingkat Atas (SLTA).

**DATA  
MENCERDASKAN BANGSA**



**Realisasi Pemasukan PBB akhir Desember 2015 mencapai 50,04 persen**

*Realisasi pemasukan dari Pajak Bumi dan Bangunan (PBB) Kecamatan Beringin Rp.2,38 Milyar dari target sebesar Rp.4,76 Milyar*

Dari sisi pendapatan daerah, seluruh desa juga membantu pemerintah dalam mengumpulkan Pajak Bumi dan Bangunan (PBB) di desa masing-masing.

Untuk Keadaan Akhir Desember 2015, realisasi Pajak Bumi dan Bangunan (PBB) di seluruh desa di wilayah Kecamatan Beringin mencapai 2,382 milyar rupiah. Realisasi tersebut lebih rendah dari target yang dicanangkan yaitu sebesar 4,762 milyar rupiah atau hanya mencapai 50,04 persen dari target yang dicanangkan. Hal ini menunjukkan bahwa kesadaran masyarakat untuk membayar pajak belum seperti yang diharapkan.

Bila ditinjau menurut desa, target realisasi PBB terbesar dicapai oleh Desa Emplasmen Kuala Namu (1.784,57 persen), disusul Desa Pasar VI Kuala Namu (100 persen). Sedangkan realisasi terkecil dicapai oleh Desa Aras Kabu (24,50 persen).

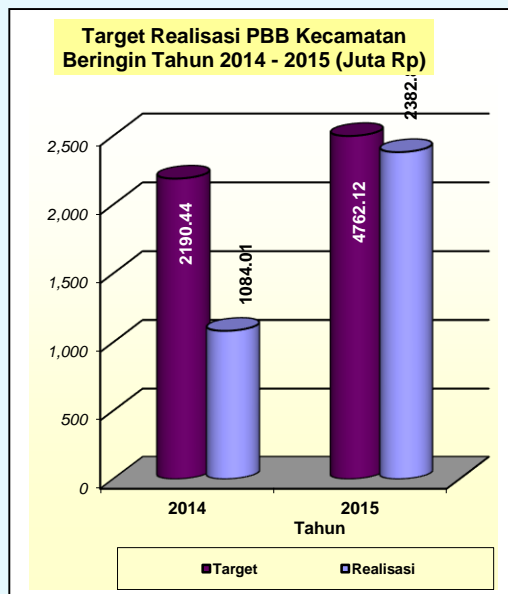
Selanjutnya bila dilihat dari realisasi nilai uang pemasukan PBB, nilai realisasi terbesar diperoleh Bandara Kuala Namu/Pertamina (1,10 milyar rupiah), diikuti Desa Aras Kabu (198,90 juta rupiah). Sedangkan realisasi terkecil diperoleh Desa Psr VI Kuala Namu (440,92 ribu rupiah).

Untuk tingkat kecamatan, perolehan Pajak Bumi Bangunan Kecamatan Beringin pada tahun 2015 lebih besar dari tahun sebelumnya, yaitu dari Rp. 1,27 milyar menjadi Rp. 2,38 milyar Tahun 2015. Dari sisi persentase perolehan juga terjadi peningkatan pada tahun 2015 dibanding tahun-tahun sebelumnya. Perolehan Pajak Bumi dan Bangunan Kecamatan Beringin pada tahun 2014 sebesar 49,49 persen, meningkat menjadi 50,04 persen pada Tahun 2015.

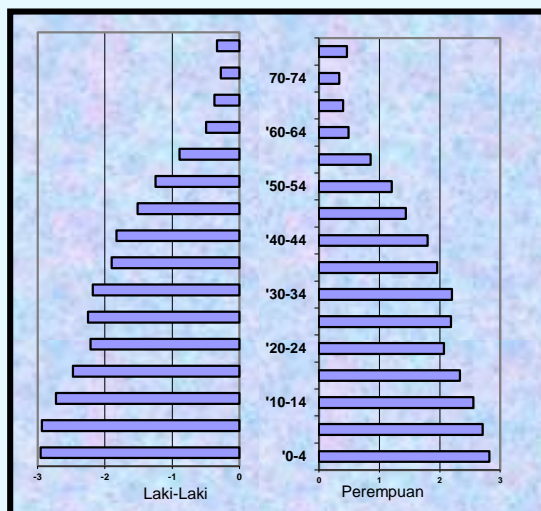
**Realisasi Pemasukan PBB di Kecamatan Beringin Akhir Desember 2015**

Desa	Target (Juta Rp)	Realisasi (Juta Rp)	Persentase
01. Tumpatan	884,93	262,512	29,66
02. Emplasmen Kuala Namu	2,35	42,00	1.784,57
03. Sidodadi Ramunia	491,40	275,57	56,08
04. Psr V Kebun Kelapa	281,64	129,15	45,86
05. Aras Kabu	694,00	198,90	28,66
06. Serdang	79,68	19,522	24,50
07. Sidourip	105,21	33,21	31,57
08. Psr VI Kuala Namu	0,44	0,44	100,00
09. Karang Anyar	654,82	116,74	17,83
10. Beringin	310,53	117,79	37,93
11. Sidoarjo Dua Ramunia	155,237	85,10	54,82
12. Bandara Kuala Namu/Pertamina	1.101,87	1.101,87	100,00
Jumlah	4.762,12	2.382,82	50,04

Sumber : Kantor Camat Beringin



### Piramida Penduduk Kecamatan Beringin (000 jiwa) Tahun 2015



Sumber : BPS Kabupaten Deli Serdang 2015

### Indikator Kependudukan Kecamatan Beringin

Uraian	2015
Penduduk (jiwa)	59.537
Rata-rata Pertumbuhan Penduduk Per tahun Periode 2012-2013 (%)	2,65
Kepadatan Penduduk (jiwa/km <sup>2</sup> )	1.130
Sex Ratio (L/P) (%)	102,82
Rumah Tangga (ruta)	13.718
Rata-rata ART (jiwa/ruta)	4

Sumber: BPS Kabupaten Deli Serdang 2015

Jumlah penduduk Kecamatan Beringin hasil Sensus Penduduk tahun 2010 mencapai 52.415 jiwa. Laju pertumbuhan penduduk juga mengalami kenaikan dari tahun ke tahun. Pada periode 2000-2010, rata-rata laju pertumbuhan penduduk per tahun tercatat sebesar 2,15 persen.

Sedangkan pada tahun 2015 jumlah penduduk kecamatan ini diperkirakan mencapai 59.537 jiwa Dengan luas wilayah sekitar 52,69 km<sup>2</sup>, maka pada tahun 2015 setiap km<sup>2</sup> wilayah Kecamatan Beringin ditempati penduduk rata-rata sebanyak 1.130 orang.

Komposisi penduduk Kecamatan Beringin didominasi oleh penduduk muda/dewasa. Hal menarik yang dapat diamati pada piramida penduduk adalah adanya perubahan arah perkembangan penduduk yang ditandai dengan penduduk usia 0-4 tahun yang jumlahnya lebih besar dari kelompok penduduk usia yang lebih tua yaitu 5-9 tahun. Hal ini seharusnya dapat menjadi perhatian pemerintah dalam mengambil langkah-langkah kebijakan di bidang kependudukan ke depan.

Komposisi mata pencaharian penduduk Kecamatan Beringin pada umumnya di bidang pertanian. Secara umum dapat dilihat bahwa penduduk Kecamatan Beringin mempunyai mata pencaharian terdiri atas :

- a. Pertanian
- b. Buruh / Karyawan
- c. Perdagangan
- d. Nelayan
- e. PNS / TNI / POLRI
- f. Industri, dll

**Fasilitas Pendidikan semakin tersedia bagi masyarakat Kecamatan Beringin**  
**Tersedianya fasilitas pendidikan bagi masyarakat di Kecamatan Beringin tentunya akan dapat meningkatkan partisipasi masyarakat dalam mengikuti pendidikan yang lebih tinggi di kecamatan ini.**

Peningkatan kualitas dan partisipasi sekolah penduduk tentunya harus diimbangi dengan penyediaan sarana fisik pendidikan maupun tenaga guru yang memadai. Di tingkat pendidikan dasar, jumlah sekolah dasar baik Negeri maupun Swasta pada tahun 2015 ada sebanyak 31 unit dengan jumlah guru 402 orang dan murid sebanyak 6.862 orang.

Untuk Sekolah Lanjutan Tingkat Pertama (SLTP), jumlah SLTP Negeri dan Swasta ada sebanyak 12 sekolah dengan jumlah guru 171 orang dan jumlah murid ada sebanyak 3.160 orang. Pada tahun yang sama jumlah sekolah pada tingkat pendidikan Sekolah Lanjutan Tingkat Atas (SLTA) Negeri dan Swasta ada sebanyak 8 sekolah dengan jumlah guru dan murid masing-masing 135 orang dan 1.924 siswa termasuk didalamnya Sekolah Menengah Kejuruan (SMK).

Rasio murid SD terhadap sekolah yang ada di Kecamatan Beringin secara rata-rata pada tahun 2015 sebesar 221. Pada tingkat pendidikan SLTP, rasio murid terhadap sekolah adalah sebesar 263 murid per sekolah. Sementara itu rasio murid Sekolah Lanjutan Tingkat Atas (SLTA) terhadap sekolah sebesar 240 murid per sekolah.

Untuk pendidikan pra sekolah, di kecamatan ini terdapat Taman Kanak-Kanak (TK) sebanyak 22 sekolah dengan jumlah guru 84 orang dan murid 683 orang.

**Fasilitas Pendidikan Kecamatan Beringin**

Uraian	Sekolah	Guru	Murid
<b>TAHUN 2015</b>			
<b>NEGERI</b>			
SD	23	308	5.084
SLTP	1	25	543
SMU/SMK	1	19	395
Perg. Tinggi	-	-	-
<b>SWASTA</b>			
SD	8	94	1.778
SLTP	11	146	2.617
SMU/SMK	7	116	1.529
Perg. Tinggi	-	-	-

*Sumber: Dinas P & P Kecamatan Beringin*

Selain itu, di kecamatan ini juga terdapat fasilitas pendidikan yang berada di bawah naungan Kementerian Agama, seperti Madrasah Ibtidaiyah sebanyak 4 sekolah dengan jumlah Guru dan Murid masing-masing 202 orang dan 807 orang. Juga terdapat 2 unit Madrasah Tsanawiyah dengan jumlah Guru 18 Orang dan Murid 241 orang.

## Jumlah Fasilitas Kesehatan Terus Meningkat

Peningkatan jumlah fasilitas dan tenaga kesehatan khususnya tenaga medis tentunya akan meningkatkan taraf kesehatan masyarakat..

### Statistik Kesehatan Kecamatan Beringin Tahun 2015

Uraian	Jumlah Fasilitas
<b>Tempat Berobat</b>	
Rumah Sakit	1
Puskesmas	2
Puskesmas Pembantu	6
Rumah Bersalin	1
Balai Pengobatan Swasta	2
Poskesdes	6
<b>Tenaga Kesehatan Di Puskesmas</b>	
Dokter	8
Dokter Gigi	2
Bidan/Perawat	50
Farmasi	3

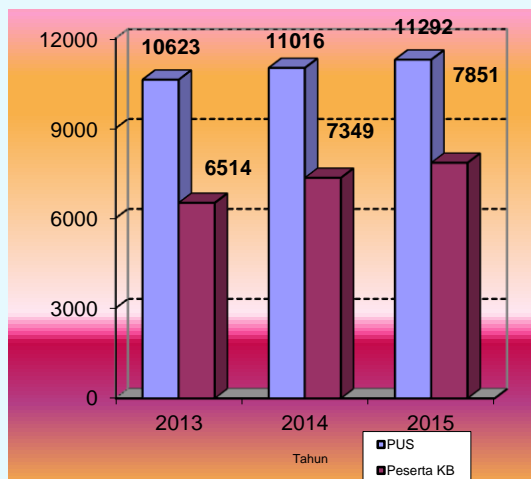
Sumber : Dinas Kesehatan Kabupaten Deli Serdang

Kesehatan merupakan salah satu hal terpenting dalam kehidupan manusia. Dengan tersedianya sarana dan prasarana kesehatan yang memadai sangat membantu dalam upaya meningkatkan kesehatan masyarakat sekaligus meningkatkan kualitas sumber daya manusia.

Di Kecamatan Beringin pada tahun 2015 terdapat 1 buah rumah sakit umum. Sedangkan Puskesmas yang ada berjumlah 2 unit, juga terdapat Puskesmas Pembantu dan Balai Pengobatan Swasta masing-masing berjumlah 6 unit dan 2 unit. Sedangkan Poskesdes terdapat 6 unit.

Selain fasilitas fisik kesehatan, hal lain yang juga sangat penting adalah ketersediaan tenaga kesehatan. Tenaga kesehatan yang tercatat di Puskesmas Kecamatan Beringin adalah Dokter sebanyak 8 orang, Dokter Gigi 2 orang, Bidan/Perawat 50 orang dan Farmasi sebanyak 3 orang.

### Banyaknya Pasangan Usia Subur (PUS) dan Peserta KB di Kecamatan Beringin



Sumber : PPLKB Kecamatan Beringin

Salah satu indikator keberhasilan pembangunan kesehatan adalah keberhasilan program Keluarga Berencana. Hal yang dapat dipantau sebagai salah satu indikatornya adalah banyaknya peserta KB aktif. Perkembangan peserta KB dari tahun 2013 sampai 2015 menunjukkan trend yang cenderung meningkat. Jumlah peserta KB aktif tahun 2013 sebesar 6.514 peserta, kemudian naik menjadi 7.851 peserta pada tahun 2015.



## Selama Periode 2005-2011 Jumlah Rumah Tangga Sasaran (RTS) Meningkat

Jumlah Rumah Tangga Sasaran (RTS) Kecamatan Beringin pada tahun 2005 sebesar 3.450 RTS (31,74 persen) meningkat menjadi 3.734 RTS (30,33 persen) tahun 2011.

Kemiskinan merupakan salah satu persoalan mendasar yang menjadi persoalan pemerintah di negara berkembang. Oleh karena itu, berbagai strategi dalam upaya penanggulangan dan pengentasan kemiskinan terus dilakukan.

Pada tahun 2005, BPS untuk pertamakalinya melaksanakan kegiatan Pendataan Sosial Ekonomi Penduduk 2005 (PSE05) yang menghasilkan data mikro tentang kemiskinan, yaitu data base Rumah Tangga Sasaran (RTS). Dan kemudian Database tersebut dimutakhirkan pada tahun 2008 dengan nama Pedataan Program Perlindungan Sosial 2008 (PPLS08). Data hasil dua kegiatan di atas kemudian digunakan untuk pelaksanaan kegiatan pengentasan kemiskinan.

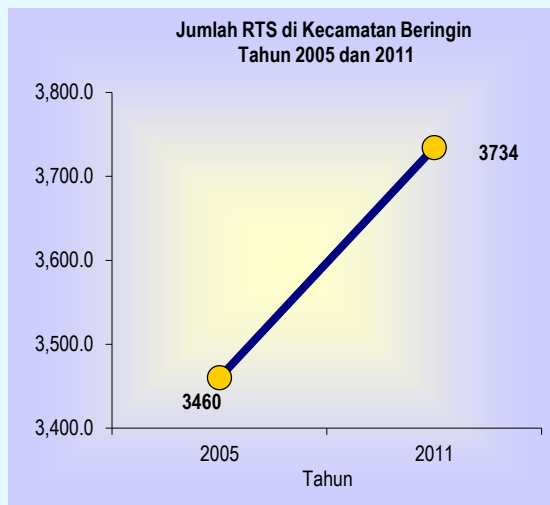
Berdasarkan hasil Pendataan Sosial Ekonomi Penduduk 2005 (PSE05) dan data Rumah Tangga Sasaran pada tahun 2011 mengalami penurunan dari 3.460 RTS (31,74 persen) pada tahun 2005 menjadi 3.734 RTS (30,33 persen) tahun 2011.

Dilihat menurut desa, maka jumlah Rumah Tangga Sasaran (RTS) terbanyak pada tahun 2011 terdapat di Desa Tumpatan dan Beringin masing-masing 559 RTS dan 538 RTS. Sedangkan jumlah Rumah Tangga Sasaran paling sedikit dijumpai di Desa Pasar VI Kuala Namu sebanyak 89 RTS.

**Jumlah Rumah Tangga Sasaran Kecamatan Beringin Menurut Desa Tahun 2005 dan 2011**

Desa	2005		2011	
	RTS	% RTS	RTS	% RTS
01. Tumpatan	321	28,15	559	38,16
02. Emplasmen Kuala Namu	297	57,11	269	52,44
03. Sidodadi Ramunia	759	30,65	307	10,37
04. Psr V Kebun Kelapa	258	22,43	245	18,12
05. Aras Kabu	294	53,64	347	52,90
06. Serdang	265	53,00	386	72,01
07. Sidourip	155	32,83	115	21,95
08. Psr VI Kuala Namu	42	46,66	89	100,00
09. Karang Anyar	274	16,30	495	27,65
10. Beringin	540	32,43	538	31,55
11. Sidoarjo Dua Ramunia	275	37,93	349	48,40
<b>Jumlah</b>	<b>3.460</b>	<b>31,74</b>	<b>3.734</b>	<b>30,33</b>

Sumber : BPS Kabupaten Deli Serdang



Sumber : BPS Kabupaten Deli Serdang

***Pertumbuhan Produksi Padi***

*Sebagai salah satu lumbung padi di Kabupaten Deli Serdang, pertumbuhan produksi padi di Kecamatan Beringin menunjukkan perkembangan yang menggembirakan di tengah berbagai hambatan yang dihadapi pertanian tanaman pangan.*

**Statistik Tanaman Pangan/Peternakan  
Kecamatan Beringin**

<b>Uraian</b>	<b>2014</b>	<b>2015</b>
<b>Padi Sawah</b>		
Luas panen (Ha)	5.103	5.103
Produksi (Kw)	319.550	319.600
Produktivitas (Kw/Ha)	62,62	62,63
<b>Ternak Besar (Ekor)</b>		
Sapi	757	776
Kerbau	36	39
<b>Ternak Kecil (Ekor)</b>		
Kambing	914	972
Domba	194	205
Babi	80	110
<b>Unggas (Ekor)</b>		
Ayam Petelur	687.361	687.361
Ayam Potong	48.072	48.072
Ayam Kampung	83.655	83.655
Itik/Bebek	41.096	41.096

*Sumber : Mantan Kecamatan Beringin*

**\*\*\* Tahukah Anda**

*Kecamatan Beringin pada tahun 2015 merupakan salah satu produsen padi di Kabupaten Deli Serdang.*

Kecamatan Beringin merupakan daerah pertanian terutama padi sawah di samping sektor perkebunan. Sebagian besar masyarakat Kecamatan Beringin bekerja pada sektor pertanian.

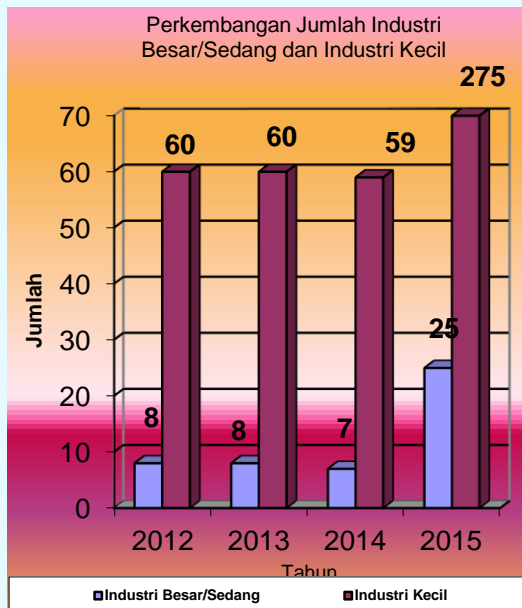
Produksi padi sawah Kecamatan Beringin pada tahun 2015 sebesar 319.600 kwintal dengan luas panen sebesar 5.103 Ha. Dengan demikian maka produktivitas padi sawah kecamatan Beringin tahun 201 sebesar 62,63 Kw/Ha.

Selain pertanian tanaman pangan, salah satu pendukung berjalannya roda perekonomian Kecamatan Beringin adalah sektor peternakan. Peternakan yang banyak diusahakan masyarakat di Kecamatan Beringin adalah Sapi, Kerbau, Kambing, Domba, Babi dan Unggas seperti ayam petelur, Ayam potong, ayam kampung, itik/bebek.

Dilihat menurut jenis ternak, jumlah Sapi yang diusahakan penduduk pada tahun 2015 ada sebanyak 776 ekor, dan Kerbau sebanyak 39 ekor.

Untuk jenis ternak kecil, jumlah kambing yang diusahakan masyarakat Kecamatan Beringin pada tahun 2015 ada sebanyak 972 ekor, domba sebanyak 205 ekor dan Babi sebanyak 110 ekor.

Untuk jenis ternak unggas, ayam petelur yang diusahakan masyarakat Kecamatan Beringin pada tahun 2015 ada sebanyak 687.361 ekor, ayam potong 48.072 ekor dan ayam kampung 83.655 ekor dan itik/bebek 41.096 ekor.



Sumber : KSK Kecamatan Beringin

### Statistik Industri Besar Sedang Kabupaten Deli Serdang

Uraian	2013	2014	2015
Jumlah Industri			
- Besar/Sedang	8	7	25
- Kecil	60	59	275
Kilang Padi	33	33	33
Kilang Batu Bata	39	39	39

Sumber : KSK Kecamatan Beringin

Keberadaan perusahaan industri pengolahan sangat berpengaruh pada kehidupan masyarakat, karena usaha industri dapat menyerap tenaga kerja dan sebagai salah satu mata pencaharian masyarakat sekitar usaha industri ini.

Pada tahun 2015 tercatat ada 25 industri besar sedang di kecamatan ini. Sedangkan industri kecil berjumlah 275 unit. Jika dilihat menurut jenisnya, industri Kilang Batu adalah yang paling banyak dengan jumlah 39 usaha. Di urutan kedua diduduki oleh Kilang Padi sebanyak 33 perusahaan.

Perkembangan jumlah industri besar/ sedang selama periode 2013-2015 menunjukkan peningkatan yang cukup berarti, bahkan mengalami kenaikan. Untuk industri kecil terdapat sebanyak 265 unit usaha dan Industri Besar/Sedang 25 unit usaha.

Keberadaan industri Kilang Padi di daerah ini sangat vital untuk mendukung proses pengolahan hasil pertanian dari petani di kecamatan ini maupun dari daerah sekitarnya, mengingat Kecamatan Beringin merupakan salah satu kecamatan penghasil padi untuk Kabupaten Deli Serdang. Namun demikian jumlah industri ini tidak bertambah selama periode pengamatan.

Sementara itu untuk Kilang Batu Batu juga menjadi primadona daerah ini. Namun dengan keberadaan bahan baku yang kian sulit diperoleh maka jumlah industri ini juga tidak bertambah.

# HARGA- HARGA

## Harga Semakin Meningkat

Harga-harga kebutuhan pokok masyarakat (sembako) setiap tahunnya cenderung mengalami kenaikan.

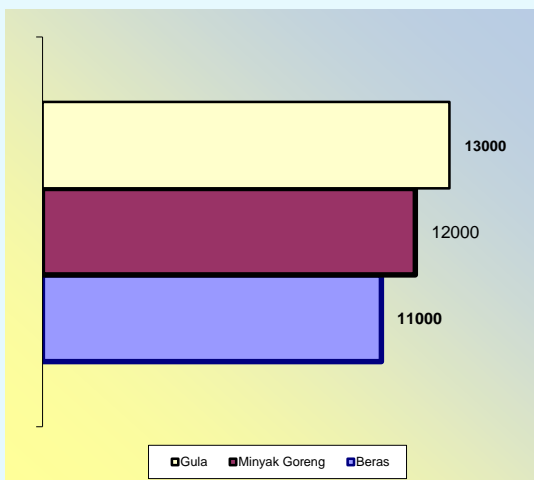
# 9

### Inflasi Kota Medan, 2015



Sumber: BPS Kabupaten Deli Serdang 2016

### Harga Sembako Terpilih di Kabupaten Deli Serdang (Rp/Kg) Tahun 2015



Sumber: BPS Kabupaten Deli Serdang 2016

Untuk mengukur perubahan harga dari dua periode waktu yang berbeda digunakan angka indeks harga. Karena data harga yang digunakan adalah harga konsumen maka indeks harga yang digunakan adalah indeks harga konsumen. Salah satu indikator yang digunakan untuk perencanaan pembangunan di suatu daerah adalah Indeks Harga Konsumen dan Inflasi.

Indeks harga konsumen (IHK) merupakan indikator yang mengukur perubahan harga-harga pada tingkat konsumen. Persentase perubahan indeks ini pada kurun waktu tertentu disebut inflasi/deflasi, yang dapat digunakan sebagai tolok ukur kestabilan perekonomian daerah. Pada tahun 2015 Kabupaten Deli Serdang belum melakukan perhitungan IHK maupun inflasi sendiri, sehingga IHK maupun inflasinya mengikuti kota Medan.

Harga rata-rata sembako terpilih seperti ikan asin, gula pasir, garam, minyak tanah, sabun cuci, dan pakaian, setiap tahunnya selalu mengalami kenaikan harga kecuali beras yang mengalami fluktuasi. Dimana kenaikan tertinggi terdapat pada komoditi minyak goreng. Sedangkan harga komoditi beras juga mengalami kenaikan harga di tahun 2015 dibandingkan tahun sebelumnya.

**\*\*\* Tahukah Anda**  
*Inflasi yang terkendali memberi dukungan kuat bagi peningkatan kesejahteraan masyarakat.*



**Jumlah Unit Usaha Perdagangan di Kecamatan Beringin**

**Tahun 2015 sebanyak 1.352**

Jumlah Unit Usaha Perdagangan terbesar adalah perdagangan kecil dengan jumlah usaha 779, Perdagangan lainnya 350 unit usaha dan Rumah Makan/Minum sebanyak 223 usaha



Jumlah usaha perdagangan besar pada tahun 2015 di kecamatan ini ada 89 unit usaha, sedang perdagangan kecil berjumlah 690 unit usaha. Untuk usaha Rumah Makan/Minum ada sebanyak 223 unit usaha dan sektor Perdagangan lainnya berjumlah 350 unit usaha.

Bila dilihat menurut desa, maka untuk perdagangan kecil terbanyak terdapat di Desa Sidodadi Ramunia dan Desa Karang Anyar dengan jumlah usaha masing-masing 265 dan 124 unit usaha. Sedangkan jumlah usaha perdagangan kecil paling sedikit terdapat di Desa Pasar VI Kuala Namu.

Untuk Jenis Usaha Rumah Makan/Minum pada tahun 2015, jumlah RumahMakan/Minum terbanyak terdapat di Desa Tumpatan dengan jumlah unit usaha sebanyak 40, Desa Sidodadi Ramunia 38 unit usaha dan Beringi sebanyak 35 unit Usaha. Jumlah unit usaha Rumah Makan/Minum terkecil terdapat di Desa Siourip dan Serdang sebanyak 6 unit usaha.

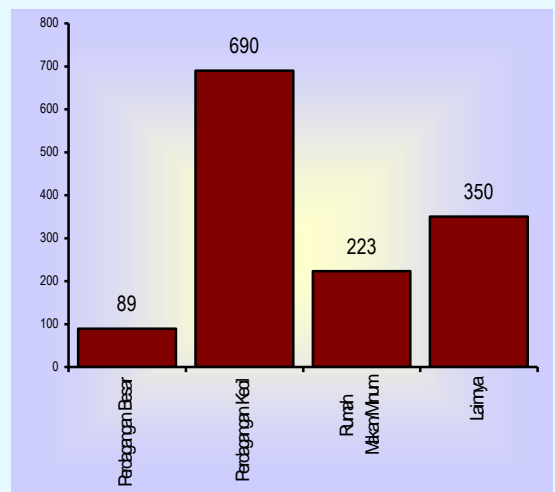
Jenis Usaha perdagangan lainnya pada tahun 2015, jumlah usaha terbanyak terdapat di Desa Sidodadi Ramunia dengan jumlah unit usaha sebanyak 60 dan Desa Karang Anyar sebanyak 46 unit Usaha. Jumlah unit usaha perdagangan lainnya terkecil terdapat di Desa Pasar VI Kuala Namu dengan jumlah unit usaha sebanyak 6.

**Banyaknya Usaha Sektor Perdagangan di Kecamatan Beringin Tahun 2015**

Desa	P. Besar	P. Kecil	R. Makan/Minum	Lainnya
01. Tumpatan	7	47	40	40
02. Emplasmen Kuala Namu	-	26	16	40
03. Sidodadi Ramunia	31	265	38	60
04. Psr V Kebun Kelapa	1	47	20	30
05. Aras Kabu	2	25	10	25
06. Serdang	-	9	6	20
07. Sidourip	-	15	6	18
08. Psr VI Kuala Namu	-	6	10	6
09. Karang Anyar	22	124	30	46
10. Beringin	26	98	35	45
11. Sidoarjo Dua Ramunia	-	28	12	20
<b>Jumlah</b>	<b>89</b>	<b>690</b>	<b>223</b>	<b>350</b>

Sumber : KSK Kecamatan Beringin

**Banyak Usaha Sektor Perdagangan di Kecamatan Beringin Tahun 2015**



## Kondisi Kecamatan Beringin pada beberapa indikator masih lebih baik dibandingkan kondisi beberapa kecamatan lain di Kabupaten Deli Serdang .

*Laju pertumbuhan ekonomi yang cukup tinggi diiringi dengan laju pertumbuhan penduduk yang rendah mendukung bagi pencapaian pembangunan manusia yang lebih baik*

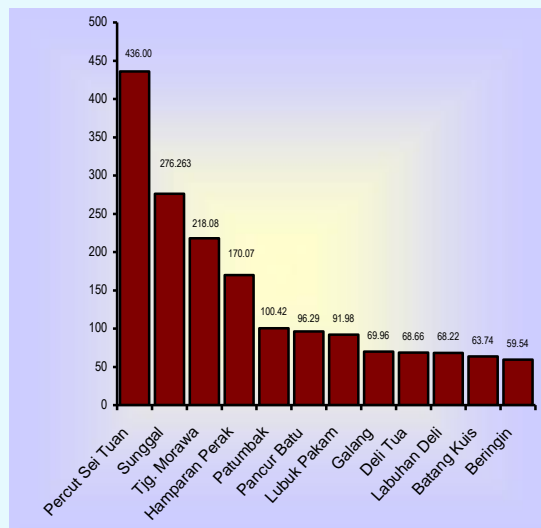
Membandingkan kinerja pembangunan Kecamatan Beringin, yang dicerminkan dari pencapaian beberapa indikator sosial dan ekonomi, Kecamatan Beringin menunjukkan perkembangan yang menggembirakan. Dibandingkan dengan 22 (dua puluh dua) kecamatan lainnya yang berada di Kabupaten Deli Serdang, laju pertumbuhan penduduk 2000-2010 Kecamatan Beringin berada di urutan sebelas dengan kisaran 2,15 persen per tahun.

Untuk kepadatan penduduk, pada tahun 2015 kepadatan penduduk Kecamatan Beringin mencapai 1.130 Jiwa per Km<sup>2</sup>. Bila dibandingkan dengan kepadatan penduduk Deli Serdang (795 Jiwa/Km<sup>2</sup>) maka Kecamatan Beringin lebih padat. Bila dibandingkan dengan kecamatan lain di Kabupaten Deli Serdang, maka peringkat kepadatan penduduk Kecamatan Beringin berada pada urutan ke-8.

Dengan beroperasinya Bandara Kuala Namu, dimana pintu gerbang Bandara ini berada di Kecamatan Beringin, maka keberadaan proyek besar dambaan masyarakat Sumatera Utara ini diharapkan dapat menjadi lokomotif bagi peningkatan taraf hidup masyarakat di kecamatan ini.


Efek domino dari pembangunan ini tentunya dapat menjadi daya tarik ekonomi bagi daerah ini, sehingga akhirnya nanti dapat mendorong aktivitas ekonomi masyarakat di sekitarnya.

### Penduduk Kecamatan Beringin Diantara Dua Belas Kecamatan Jumlah Penduduk Terbesar Di Kabupaten Deli serdang Tahun 2014 (Ribu Jiwa)



### Statistik Perbandingan Regional Kecamatan Se Kabupaten Deli Serdang Tahun 2015

Indikator	Kec. Beringin	D. Serdang	Peringkat Diantara Kecamatan di D. Serdang
1. Jlh Pddk (orang)	59537	2.029.308	12
2. Laju Pertumbuhan Pddk 2000-2010 (%)	2,15	2,62	11
3. Luas Wilayah (Km <sup>2</sup> )	52,69	2.497,72	18
4. Kepadatan Penduduk (Jiwa/Km <sup>2</sup> )	1.130	812	8
5. Persentase Pddk Thdp Kab. D. Serdang	2,93	100	12



# LAMPIRAN TABEL



**Tabel 1.1.****Letak Koordinat Bumi Kecamatan Beringin menurut Kantor Desa/Kelurahan**

D E S A	Koordinat Bumi	
	Lintang Utara (LU)	Bujur Timur (BT)
(1)	(2)	(3)
01. Tumpatan	03,59503 <sup>0</sup>	098,86765 <sup>0</sup>
02. Emplasmen Kuala Namu	03,54834 <sup>0</sup>	098,878150 <sup>0</sup>
03. Sidodadi Ramunia	03,60302 <sup>0</sup>	098,888550 <sup>0</sup>
04. Psr V Kebun Kelapa	03,59497 <sup>0</sup>	098,86758 <sup>0</sup>
05. Aras Kabu	03,60583 <sup>0</sup>	098,85514 <sup>0</sup>
06. Serdang	03,63600 <sup>0</sup>	098,83356 <sup>0</sup>
07. Sidourip	03,60581 <sup>0</sup>	098,85509 <sup>0</sup>
08. Psr VI Kuala Namu	03,60322 <sup>0</sup>	098,86042 <sup>0</sup>
09. Karang Anyar	03,60842 <sup>0</sup>	098,88976 <sup>0</sup>
10. Beringin	03,62424 <sup>0</sup>	098,88927 <sup>0</sup>
11. Sidoarjo Dua Ramunia	03,62419 <sup>0</sup>	098,88907 <sup>0</sup>

Sumber : BPS Kabupaten Deli Serdang 2016



**Tabel 1.2.****Jarak Dari Kantor Desa Ke Ibukota Kecamatan**

<b>D E S A</b>	<b>Jarak (Km)</b>
(1)	(2)
01. Tumpatan	8
02. Emplasmen Kuala Namu	5
03. Sidodadi Ramunia	1
04. Psr V Kebun Kelapa	6
05. Aras Kabu	9
06. Serdang	15
07. Sidourip	10
08. Psr VI Kuala Namu	6
09. Karang Anyar	1
10. Beringin	3
11. Sidoarjo Dua Ramunia	4

Sumber : BPS Kabupaten Deli Serdang 2016

**Tabel 3.1.****Jumlah dan Laju Penduduk Menurut Kecamatan Di Kabupaten Deli Serdang Hasil Sensus Penduduk Tahun 2000 dan 2010**

Kecamatan	Jumlah Penduduk		Laju Pertumbuhan Penduduk 2000-2010 (%)
	2000	2010	
(1)	(2)	(3)	(4)
01. Gunung Meriah	2.751	2.472	-1,06
02. STM. Hulu	10.405	12.333	1,71
03. Sibolangit	18.456	19.654	0,63
04. Kutalimbaru	31.138	35.870	1,42
05. Pancur Batu	68.114	84.919	2,23
06. Namo Rambe	22.835	36.651	4,85
07. Biru-Biru	28.087	34.020	1,93
08. STM. Hilir	25.022	30.563	2,02
09. Bangun Purba	20.244	21.550	0,63
10. Galang	56.651	61.508	0,83
11. Tjg. Morawa	149.287	192.759	2,59
12. Patumbak	58.066	88.961	4,36
13. Deli Tua	47.483	60.624	2,47
14. Sunggal	178.639	244.187	3,18
15. Hamparan Perak	122.134	150.054	2,08
16. Labuhan Deli	46.323	60.190	2,65
17. Percut Sei Tuan	277.437	384.672	3,32
18. Batang Kuis	38.681	56.270	3,82
19. Pantai Labu	37.228	43.135	1,48
20. Beringin	42.388	52.415	2,15
21. Lubuk Pakam	71.518	80.847	1,23
22. Pagar Merbau	29.001	36.777	2,40
<b>Deli Serdang</b>	<b>1.381.888</b>	<b>1.790.431</b>	<b>2,62</b>
<b>Sumatera Utara</b>	<b>11.513.973</b>	<b>12.982.204</b>	<b>1,22</b>

Sumber : BPS, Sensus Penduduk 2000 dan 2010

**Tabel 3.2.****Banyaknya Desa/Kelurahan, Luas Wilayah dan Kepadatan Penduduk Menurut Kecamatan Di Kabupaten Deli Serdang Tahun 2015**

Kecamatan	Banyaknya Desa/ Kelurahan	Luas Wilayah (Km <sup>2</sup> )	Banyaknya Penduduk (Jiwa)	Kepadatan Penduduk (Jiwa/Km <sup>2</sup> )	Persentase Penduduk (%)
(1)	(2)	(3)	(4)	(5)	(6)
01. Gunung Meriah	12	76,65	2.874	37	0,14
02. STM. Hulu	20	223,38	14.023	63	0,69
03. Sibolangit	30	179,96	22.476	125	1,11
04. Kutalimbaru	14	174,92	40.656	232	2,00
05. Pancur Batu	25	122,53	96.288	786	4,74
06. Namo Rambe	36	62,30	41.479	666	2,04
07. Biru-Biru	17	89,69	38.646	431	1,90
08. STM. Hilir	15	190,50	34.777	183	1,71
09. Bangun Purba	24	129,95	24.534	189	1,21
10. Galang	29	150,29	69.964	466	3,45
11. Tjg. Morawa	26	131,75	218.084	1.655	10,75
12. Patumbak	8	46,79	100.423	2.146	4,95
13. Deli Tua	6	9,36	68.658	7.335	3,38
14. Sunggal	17	92,52	276.263	2.986	13,62
15. Hamparan Perak	20	230,15	170.065	739	8,38
16. Labuhan Deli	5	127,23	68.218	536	3,36
17. Percut Sei Tuan	20	190,79	436.003	2.285	21,49
18. Batang Kuis	11	40,34	63.743	1.580	3,14
19. Pantai Labu	19	81,85	48.893	597	2,41
20. Beringin	11	52,69	59.537	1.130	2,93
21. Lubuk Pakam	13	31,19	91.981	2.949	4,53
22. Pagar Merbau	16	62,89	41.723	663	2,06
<b>Jumlah</b>	<b>394</b>	<b>2 497,72</b>	<b>2.029.308</b>	<b>812</b>	<b>100,00</b>

Sumber : BPS Kabupaten Deli Serdang

# **D A T A**

## **MENCERDASKAN BANGSA**



**BADAN PUSAT STATISTIK  
KABUPATEN DELI SERDANG**

Jl. Karya Utama Kompleks Pemkab Deli Serdang Lubuk Pakam 20514  
Telp. 061-7951326, 7955111 Fax. 061-7951326  
E-mail : [bps1212@bps.go.id](mailto:bps1212@bps.go.id)

