


---

# KECAMATAN AIR NAPAL DALAM ANGKA

AIR NAPAL IN FIGURES

# 2008



**BADAN PUSAT STATISTIK KAB. BENGKULU UTARA**

*Kecamatan Air Napal Dalam Angka 2008*

**KECAMATAN AIR NAPAL DALAM  
ANGKA 2008**  
*Air Napal In Figures 2008*

ISSN : 0215.4056  
No. Publikasi / *Publication Number* : 1703051.0108  
Katalog BPS / *BPS Catalogue* : 1102001.1703051

Ukuran Buku / *Book Size* : 21 Cm x 15 Cm  
Jumlah Halaman / *Total Pages* : 26 + v Halaman /  
Pages

Naskah / *Manuscript* :  
BPS kabupaten Bengkulu Utara  
BPS – *Statistics Of North Bengkulu Regency*

Gambar kulit / *Cover Design*  
BPS Kabupaten Bengkulu Utara  
BPS – *Statistics Of North Bengkulu Regency*

Diterbitkan Oleh / *Published By* :  
BPS Kabupaten Bengkulu Utara  
BPS – *Statistics Of North Bengkulu Regency*

Dicetak Oleh / *Printed By* :

Boleh dikutip dengan menyebut sumbernya  
*May be cited with refrence to the source*

## KATA PENGANTAR

Buku Kecamatan Air Napal Dalam Angka Tahun 2008 ini, adalah merupakan penerbitan lanjutan yang pernah diterbitkan pada tahun-tahun sebelumnya.

Data-data yang dihimpun dan disajikan dalam bentuk tabel, buku ini terbit berkat bantuan peran serta dan partisipasi dari seluruh pihak Dinas/Instansi yang ada dalam Kecamatan Air Napal, sehingga dapat terwujud penerbitan buku ini.

Atas kerja sama yang baik antara semua pihak yang telah memberikan bantuan, kami menghaturkan ucapan terima kasih yang sebesar-besarnya.

Kami menyadari bahwa kemungkinan disana sini masih banyak kelemahan-kelemahan dan kekurangan yang perlu perbaikan di dalam penyajian maupun bentuk penyusunan buku ini.

Kritik serta saran untuk kebaikan sangat kami harapkan untuk penyempurnaan penerbitan buku dimasa yang akan datang.

Arga Makmur, Desember 2008  
Badan Pusat Statistik  
Kabupaten Bengkulu Utara  
Kepala.



HUSNAN, SE  
NIP. 340013164

## DAFTAR ISI

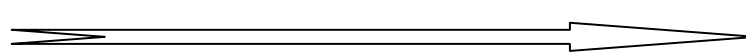
	Hal
KATA PENGANTAR.....	i
DAFTAR ISI.....	ii
1. GEOGRAFI .....	1
2. PEMERINTAHAN .....	5
3. KEPENDUDUKAN.....	9
4. SOSIAL .....	16
5. PERTANIAN .....	24
6. TRANSPORTASI DAN KOMUNIKASI.....	32
7. KEUANGAN.....	33

## I. GEOGRAFI

Tabel 1.1. Jarak Antara Kecamatan dengan Kelurahan/Desa di Kecamatan Air Napal Tahun 2007

No	Kelurahan/Desa	Jarak (Km)
(1)	(2)	(3)
1	Tepi Laut	6,0
2	Pasar Bembah	7,0
3	Pasar Kerkap	5,0
4	Air Napal	4,0
5	Talang jarang	3,0
6	Talang Kering	2,0
7	Selubuk	1,0
8	Pasar Tebat	0,0
9	Lubuk Tanjung	1,0
10	Pasar Palik	2,0
11	Tebing Kandang	3,0
12	Dusun Pukur	2,5
13	Lubuk Semantung	4,0
14	Ketapi	6,0
15	Sawang Lebar	9,0
16	Lubuk Gading	1,5
17	Sawang Lebar ilir	8,0


Sumber : BPS Kab. Bengkulu Utara



Tabel 1.2. Luas Desa Di Kecamatan Air Napal Tahun 2007

No	Nama Desa/Kelurahan	Luas (Km)
(1)	(2)	(3)
1	Tepi Laut	8.50
2	Pasar Bembah	7.50
3	Pasar Kerkap	9.00
4	Air Napal	3.71
5	Talang jarang	2.50
6	Talang Kering	3.00
7	Selubuk	6.50
8	Pasar Tebat	2.25
9	Lubuk Tanjung	3.00
10	Pasar Palik	9.00
11	Tebing Kandang	5.00
12	Dusun Pukur	6.00
13	Lubuk Semantung	8.00
14	Ketapi	5.96
15	Sawang Lebar mudik	6,00
16	Lubuk Gading	32.00
17	Sawang Lebar Ilir	5,40

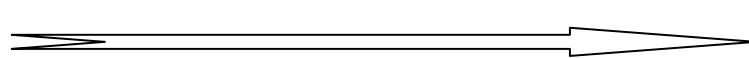
Sumber : BPS Kab. Bengkulu Utara



Tabel 1.3. Letak Geografis Desa Di Kecamatan Air Napal Tahun 2007

No	Nama Desa/Kelurahan	Pantai	Bukan Pantai
(1)	(2)	(3)	(4)
1	Tepi Laut	V	-
2	Pasar Bembah	V	-
3	Pasar Kerkap	V	-
4	Air Napal	V	-
5	Talang jarang	V	-
6	Talang Kering	V	-
7	Selubuk	V	-
8	Pasar Tebat	V	-
9	Lubuk Tanjung	V	-
10	Pasar Palik	V	-
11	Tebing Kandang	V	-
12	Dusun Pukur	-	V
13	Lubuk Semantung	-	V
14	Ketapi	-	V
15	Sawang Lebar Mudik	-	V
16	Lubuk Gading	-	V
17	Sawang Lebar Ilir	-	V

Sumber BPS Kab. Bengkulu Utara



## II. PEMERINTAHAN

Tabel 2.1. Klasifikasi Desa/Kelurahan di Kecamatan Air Napal Tahun 2007

No	Desa/Kelurahan	Klasifikasi
(1)	(2)	(3)
1	Tepi Laut	Swasembada
2	Pasar Bembah	Swasembada
3	Pasar Kerkap	Swasembada
4	Air Napal	Swasembada
5	Talang jarang	Swasembada
6	Talang Kering	Swasembada
7	Selubuk	Swasembada
8	Pasar Tebat	Swasembada
9	Lubuk Tanjung	Swasembada
10	Pasar Palik	Swasembada
11	Tebing Kandang	Swasembada
12	Dusun Pukur	Swasembada
13	Lubuk Semantung	Swasembada
14	Ketapi	Swakarya
15	Sawang Lebar Mudik	Swasembada
16	Lubuk Gading	Swakarya
17	Sawang Lebar Ilir	Swakarya

Sumber : BPS Kab. Bengkulu Utara



Tabel 2.2. Status Desa/Kelurahan di Kecamatan Air Napal Tahun 2007

No	Desa/Kelurahan	Definitif	Persiapan
(1)	(2)	(3)	(4)
1	Tepi Laut	V	
2	Pasar Bombah	V	
3	Pasar Kerkap	V	
4	Air Napal	V	
5	Talang jarang	V	
6	Talang Kering	V	
7	Selubuk	V	
8	Pasar Tebat	V	
9	Lubuk Tanjung	V	
10	Pasar Palik	V	
11	Tebing Kandang	V	
12	Dusun Pukur	V	
13	Lubuk Semantung	V	
14	Ketapi	V	
15	Sawang Lebar Mudik	V	
16	Lubuk Gading	V	
17	Sawang Lebar Ilir	V	

Sumber : BPS Kab. Bengkulu Utara

### III . KEPENDUDUKAN

Tabel 3.1. Luas Wilayah, Jumlah Penduduk dan Kepadatannya Dirinci Menurut Desa/Kelurahan

No	Desa/Kelurahan	Luas (KM <sup>2</sup> )	Jumlah Penduduk	Kepadatan Penduduk
(1)	(2)	(3)	(4)	(5)
1	Tepi Laut	8.50	546	65,05
2	Pasar Bombah	7.50	648	96,66
3	Pasar Kerkap	9.00	1,178	133,22
4	Air Napal	3.71	583	175,20
5	Talang jarang	2.50	356	178,80
6	Talang Kering	3.00	399	153,33
7	Selubuk	6.50	392	140,76
8	Pasar Tebat	2.25	498	250,122
9	Lubuk Tanjung	3.00	607	236,33
10	Pasar Palik	9.00	615	81,00
11	Tebing Kandang	5.00	673	137,40
12	Dusun Pukur	6.00	598	110,50
13	Lubuk Semantung	8.00	429	62,75
14	Ketapi	5.96	97	20,13
15	Sawang Lebar	6,00	1,737	170,66
16	Lubuk Gading	32.00	419	17,53
17	Sawang Lebar Ilir	5,40		153,14
	Jumlah	123.32	10,305	9084

Sumber : BPS Kab. Bengkulu Utara

Tabel 3.2. Banyaknya Rumah Tangga, Penduduk, Rata-rata Anggota Rumah Tangga Dirinci Menurut Desa di Kecamatan Air Napal Tahun 2007

No	Desa/Kelurahan	Rumah Tangga	Penduduk	Rata- rata ART
(1)	(2)	(3)	(4)	(5)
1	Tepi Laut	134	546	4.12
2	Pasar Bombah	165	648	4.39
3	Pasar Kerkap	250	1,178	4,79
4	Air Napal	120	583	5,41
5	Talang jarang	99	356	4.51
6	Talang Kering	99	399	4.64
7	Selubuk	180	392	5,08
8	Pasar Tebat	130	498	4.33
9	Lubuk Tanjung	165	607	4.29
10	Pasar Palik	156	615	4.67
11	Tebing Kandang	150	673	4.58
12	Dusun Pukur	114	598	5.81
13	Lubuk Semantung	103	429	4.87
14	Ketapi	28	97	4,28
15	Sawang Lebar	251	1,737	4,07
16	Lubuk Gading	84	419	6,67
17	Sawang Lebar Ilir	105		5,33
Jumlah		2333	10,305	4,81

Sumber : BPS Kab. Bengkulu Utara

Tabel 3.3. Jumlah Penduduk Menurut Jenis Kelamin, Sex Rasio Dirinci Menurut Desa di Kecamatan Air Napal Tahun 2007

No	Desa/Kelurahan	Laki-laki	Perempuan	Jumlah	Sex rasio
(1)	(2)	(3)	(4)	(5)	(6)
1	Tepi Laut	272	274	546	99,27
2	Pasar Bembah	343	305	648	112,46
3	Pasar Kerkap	560	618	1,178	90,61
4	Air Napal	291	292	583	99,66
5	Talang jarang	193	193	356	100,00
6	Talang Kering	204	195	399	104,62
7	Selubuk	425	467	392	91,01
8	Pasar Tebat	257	241	498	106,64
9	Lubuk Tanjung	311	296	607	105,07
10	Pasar Palik	306	309	615	99,03
11	Tebing Kandang	355	318	673	111,64
12	Dusun Pukur	306	292	598	104,79
13	Lubuk Semantung	219	210	429	104,29
14	Ketapi	51	46	97	110,87
15	Sawang Lebar	872	385	1,737	100,81
16	Lubuk Gading	208	211	419	98,58
17	Sawang Lebar Ilir				
Jumlah		5,173	5,132	10,305	100,80

Sumber : BPS Kab. Bengkulu Utara

Tabel 3.4. Jumlah Penduduk Menurut Kelompok Umur di Kecamatan Air Napal Tahun 2007

No	Desa/Kelurahan	Laki-laki	Perempuan	Jumlah
(1)	(2)	(3)	(4)	(5)
1	0 - 04	604	557	1161
2	05 - 09	561	571	1132
3	10 - 14	595	624	1219
4	15 - 19	628	570	1198
5	20 - 24	565	564	1129
6	25 - 29	455	486	941
7	30 - 34	371	336	707
8	35 - 39	341	359	700
9	40 - 44	312	317	629
10	45 - 49	224	193	417
11	50 - 54	207	170	377
12	55 - 59	85	113	198
13	60 - 64	139	130	269
14	65 - 69	65	74	139
15	70 - 74	56	67	123
16	75 +	57	84	141
Jumlah		5265	5215	10480

Sumber : BPS Kab. Bengkulu Utara

#### IV. SOSIAL

Tabel 4.1. Banyaknya Sekolah Dasar Berdasarkan Statusnya di Kecamatan Air Napal Tahun 2007

No	Desa/Kelurahan	SD		Jumlah
		Negeri	Swasta	
(1)	(2)	(3)	(4)	(5)
1	Tepi Laut	-	-	-
2	Pasar Bembah	1	-	1
3	Pasar Kerkap	1	-	1
4	Air Napal	1	-	1
5	Talang jarang	-	-	-
6	Talang Kering	1	-	1
7	Selubuk	-	-	-
8	Pasar Tebat	1	-	1
9	Lubuk Tanjung	-	-	-
10	Pasar Palik	1	-	1
11	Tebing Kandang	1	-	1
12	Dusun Pukur	1	-	1
13	Lubuk Semantung	1	-	1
14	Ketapi	-	-	-
15	Sawang Lebar Mudik	-	1	1
16	Lubuk Gading	1	-	1
17	Sawang Lebar ilir	1	-	1

Sumber : Diknas Bengkulu Utara

Tabel 4.2. Banyaknya Sekolah Lanjutan Tingkat Pertama (SLTP)  
Berdasarkan Statusnya Di Kecamatan Air Napal Tahun 2007

No	Desa/Kelurahan	SLTP		Jumlah
		Negeri	Swasta	
(1)	(2)	(3)	(4)	(5)
1	Tepi Laut	-	-	-
2	Pasar Bembah	-	-	-
3	Pasar Kerkap	-	1	1
4	Air Napal	-	-	-
5	Talang jarang	1	-	1
6	Talang Kering	-	-	-
7	Selubuk	-	-	-
8	Pasar Tebat	-	-	-
9	Lubuk Tanjung	-	-	-
10	Pasar Palik	-	-	-
11	Tebing Kandang	-	-	-
12	Dusun Pukur	-	-	-
13	Lubuk Semantung	-	-	-
14	Ketapi	-	-	-
15	Sawang Lebar mudik	-	-	-
16	Lubuk Gading	-	-	-
17	Sawang Lebar Ilir	-	-	-

Sumber : Diknas Bengkulu Utara

Tabel 4.3. Banyaknya Sekolah Menengah Umum (SMU) Berdasarkan Statusnya Di Kecamatan Air Napal Tahun 2007

No	Desa/Kelurahan	SMU		Jumlah
		Negeri	Swasta	
(1)	(2)	(3)	(4)	(5)
1	Tepi Laut	-	-	-
2	Pasar Bembah	-	-	-
3	Pasar Kerkap	-	1	1
4	Air Napal	-	-	-
5	Talang jarang	-	-	-
6	Talang Kering	-	-	-
7	Selubuk	-	-	-
8	Pasar Tebat	-	-	-
9	Lubuk Tanjung	-	-	-
10	Pasar Palik	-	-	-
11	Tebing Kandang	-	-	-
12	Dusun Pukur	-	-	-
13	Lubuk Semantung	-	-	-
14	Ketapi	-	-	-
15	Sawang Lebar Mudik	-	-	-
16	Lubuk Gading	-	-	-
17	Sawang Lebar Ilir	-	-	-

Sumber : Diknas Bengkulu Utara



Tabel 4.4. Banyaknya Sarana Kesehatan di Kecamatan Air Napal Tahun 2007

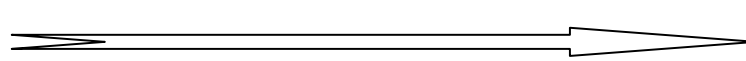
No	Sarana Kesehatan	Jumlah
(1)	(2)	(3)
1.	Rumah Sakit	-
2.	Puskesmas	1
3.	Puskesmas Pembantu	4
4.	Puskesmas Keliling	1
5.	Posyandu	14
6.	Pos Obat	-

Sumber : Puskesmas Air Napal

Tabel 4.5. Banyaknya Tenaga Kesehatan di Kecamatan Air Napal Tahun 2007

No	Desa/Kelurahan	Dokter	Bidan	Dukun Bayi
(1)	(2)	(3)		
1	Tepi Laut	-	1	-
2	Pasar Bombah	-	2	-
3	Pasar Kerkap	-	3	-
4	Air Napal	2	2	1
5	Talang jarang	-	2	-
6	Talang Kering	-	1	1
7	Selubuk	-	2	1
8	Pasar Tebat	-	1	-
9	Lubuk Tanjung	-	1	-
10	Pasar Palik	-	-	1
11	Tebing Kandang	-	1	3
12	Dusun Pukur	-	1	-
13	Lubuk Semantung	-	-	1
14	Ketapi	-	-	1
15	Sawang Lebar Mudik	-	1	4
16	Lubuk Gading	-	1	2
17	Sawang Lebar Ilir	-	1	-

Sumber : Puskesmas Air Napal



Tabel 4.6. Banyaknya Akseptor Baru Keluarga Berencana Menurut Alat Yang Digunakan di Kecamatan Air Napal Tahun 2007

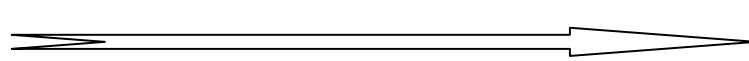
No	Jenis Alat	Jumlah Akseptor
(1)	(2)	(3)
1.	I U D	8
2.	M O P / M O W	-
3.	IMPLANT	13
4.	SUNTIKAN	179
5.	P I L	48
6.	KONDOM	4
Jumlah		252

Sumber : PPLKB Air Napal

Tabel 4.7. Banyaknya Akseptor Aktif Keluarga Berencana Menurut Alat Yang Digunakan di Kecamatan Air Napal Tahun 2007

No	Jenis Alat	Jumlah Akseptor
(1)	(2)	(3)
1	Tepi Laut	83
2	Pasar Bembah	67
3	Pasar Kerkap	148
4	Air Napal	79
5	Talang jarang	61
6	Talang Kering	63
7	Selubuk	104
8	Pasar Tebat	75
9	Lubuk Tanjung	88
10	Pasar Palik	59
11	Tebing Kandang	72
12	Dusun Pukur	72
13	Lubuk Semantung	74
14	Ketapi	20
15	Sawang Lebar Mudik	116
16	Lubuk Gading	45
17	Sawang Lebar Ilir	92
Jumlah		1318

Sumber : PPLKB Air Napal



Tabel 4.8. Banyaknya Sarana Ibadah di Kecamatan Air Napal Tahun 2007

No	Desa/Kelurahan	Masjid	Gereja	Vihara	Pura
(1)	(2)	(3)	(4)	(5)	(6)
1	Tepi Laut	2	-	-	-
2	Pasar Bembah	2	-	-	-
3	Pasar Kerkap	3	-	-	-
4	Air Napal	2	-	-	-
5	Talang jarang	1	-	-	-
6	Talang Kering	1	-	-	-
7	Selubuk	3	-	-	-
8	Pasar Tebat	1	-	-	-
9	Lubuk Tanjung	1	-	-	-
10	Pasar Palik	1	1	-	-
11	Tebing Kandang	1	-	-	-
12	Dusun Pukur	1	-	-	-
13	Lubuk Semantung	1	-	-	-
14	Ketapi	1	-	-	-
15	Sawang Lebar Mudik	1	-	-	-
16	Lubuk Gading	1	-	-	-
17	Sawang Lebar Ilir	2	-	-	-

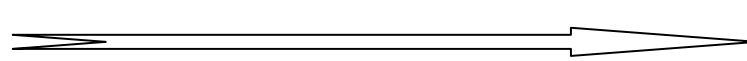
Sumber : KUA Air Napal

## V. PERTANIAN

Tabel 5.1. Produksi dan Luas Panen Padi sawah dan Ladang di Kecamatan Air napal Tahun 2007

No	Komoditi	Produksi (ton)	Luas Panen (Ha)
(1)	(2)	(3)	(4)
1.	Padi Sawah	3.237,5	875
2.	Padi Ladang	822,0	548
Jumlah		4059,5	1.423

Sumber : Dinas Pertanian & Peternakan Bengkulu Utara



Tabel 5.2. Produksi dan Luas Panen Palawija di Kecamatan Air napal Tahun 2007

No	Komoditi	Produksi (ton)	Luas Panen (Ha)
(1)	(2)	(3)	(4)
1.	Jagung	219,60	122
2.	Ubi Kayu	48,00	16
3.	Ubi Jalar	65,80	7
4.	Kacang Tanah	61,20	68
5.	Kedelai	-	-
6.	Kacang Hijau	17,00	20

Sumber : Dinas Pertanian & Peternakan Bengkulu Utara

Tabel 5.3. Produksi dan Luas Panen Sayur-sayuran di Kecamatan Air Napal  
Tahun 2007

No	Komoditi	Produksi (Kw)	Luas Panen (Ha)
(1)	(2)	(3)	(4)
1.	Kacang Panjang	106,00	20
2.	Cabe	187,30	39
3.	Tomat	849,20	22
4.	Terung	619,50	21
5.	Ketimun	718,30	20
6.	Kangkung	1.020,80	44
7.	Bayam	142,50	15

Sumber : Dinas Pertanian & Peternakan Bengkulu Utara



Tabel 5.4. Produksi dan Luas Panen Tanaman Buah-buahan di Kecamatan  
Air Napal Tahun 2003

No	Komoditi	Produksi (Kw)	Luas Panen (Ton)
(1)	(2)	(3)	(4)
1.	Adpokat	25,36	0,72
2.	Pepaya	13,14	0,170
3.	Mangga	51,71	3,23
4.	Pisang	39,37	0,262
5.	Rambutan	19,13	0,47
6.	Nenas	2,26	0,620
7.	Duku/Langsar	33,43	0,79
8.	Salak	-	0,034
9.	Jeruk	179,85	7,19
10.	Sawo	14,37	0,890
11.	Durian	1.080	30,00
12.	Jambu Biji	-	0,72

Sumber : Dinas Pertanian & Peternakan Bengkulu Utara

Tabel 5.5. Populasi Ternak Menurut Jenisnya di Kecamatan Air Napal  
Tahun 2003

No	Jenis Ternak	Populasi (ekor)
(1)	(2)	(3)
1.	Sapi	1.535
2.	Kerbau	511
3.	Kambing	5.350
4.	Babi	-
5.	Domba	-

Sumber : Dinas Pertanian & Peternakan Bengkulu Utara

Tabel 5.6. Luas Usaha, Produksi dan Nilai Perikanan Darat di Kecamatan Air Napal  
Tahun 2003

No	Jenis	Produksi (ton)	Luas Usaha (Ha)	Nilai (000)
(1)	(2)	(3)	(4)	(5)
1.	Kolam	41,21	27,19	247.260
2.	Tebat Tekhnis	-	-	-
3.	Perikanan Sawah	0,65	0,65	260
4.	Perairan Umum	-	-	-
5.	Tambak	-	-	-
6.	Lainnya	-	-	-

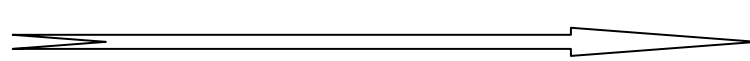
Sumber : Dinas Kelautan dan Perikanan Bengkulu Utara

## VI. KEUANGAN

Tabel 6.1. Banyaknya Koperasi di Kecamatan Air Napal Tahun 2003

No	Desa/Kelurahan	KUD	Koperasi Lainnya
(1)	(2)	(3)	(4)
1	Tepi Laut	-	-
2	Pasar Bembah	-	-
3	Pasar Kerkap	-	-
4	Air Napal	-	-
5	Talang jarang	-	-
6	Talang Kering	-	-
7	Selubuk	-	-
8	Pasar Tebat	-	-
9	Lubuk Tanjung	-	-
10	Pasar Palik	-	-
11	Tebing Kandang	-	-
12	Dusun Pukur	-	-
13	Lubuk Semantung	-	-
14	Ketapi	-	-
15	Sawang Lebar Mudik	-	-
16	Lubuk Gading	-	-
17	Saeang Lebar Ilir	-	-

Sumber : BKPM & Koperasi Bengkulu Utara



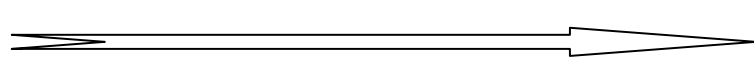
Tabel 6.2. Banyaknya Akomodasi di Kecamatan Air Napal Tahun 2003

No	Desa/Kelurahan	Jenis Akomodasi	
		Rumah Makan	Hotel
(1)	(2)	(3)	(4)
1	Tepi Laut	-	-
2	Pasar Bembah	-	-
3	Pasar Kerkap	-	-
4	Air Napal	-	-
5	Talang jarang	-	-
6	Talang Kering	-	-
7	Selubuk	-	-
8	Pasar Tebat	-	-
9	Lubuk Tanjung	-	-
10	Pasar Palik	-	-
11	Tebing Kandang	1	-
12	Dusun Pukur	-	-
13	Lubuk Semantung	-	-
14	Ketapi	-	-
15	Sawang Lebar Mudik	-	-
16	Lubuk Gading	-	-
17	Sawang Lebar ilir	-	-

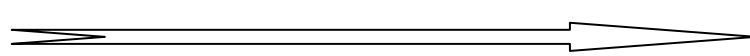
Tabel 6.3. Banyaknya Rumah Tangga Pengguna Listrik di Kecamatan Air Napal Tahun 2007

No	Desa/Kelurahan	Rumah Tangga	
		Listrik PLN	Listrik Non PLN
(1)	(2)	(3)	(4)
1	Tepi Laut	115	-
2	Pasar Bembah	148	-
3	Pasar Kerkap	309	-
4	Air Napal	115	-
5	Talang jarang	116	-
6	Talang Kering	110	-
7	Selubuk	203	-
8	Pasar Tebat	130	-
9	Lubuk Tanjung	130	-
10	Pasar Palik	165	-
11	Tebing Kandang	143	-
12	Dusun Pukur	43	-
13	Lubuk Semantung	115	-
14	Ketapi	17	-
15	Sawang Lebar Mudik	237	-
16	Lubuk Gading	107	-
17	Sawang Lebar Ilir	152	-

Sumber :



<http://bengkuluutarakab.bps.go.id>



*Kecamatan Air Napal Dalam Angka 2008*