



KATALOG BPS : 1403.3174080

KECAMATAN KALIDERES DALAM ANGKA 2005

<https://jakbarkota.bps.go.id>

BPS

**BADAN PUSAT STATISTIK
KOTAMADYA JAKARTA**



KATALOG BPS : 1403.3174080

KECAMATAN KALIDERES DALAM ANGKA 2005



**BADAN PUSAT STATISTIK
KOTAMADYA JAKARTA BARAT**

KECAMATAN KALIDERES DALAM ANGKA, 2005

ISSN : 0852.226x

Nomor Publikasi : 31740.0510

Nomor Katalog BPS : 1403.3174080

Ukuran Buku : 15 cm x 21 cm

Jumlah Halaman : 61 halaman

Naskah : Koordinator Statistik
Kecamatan Kalideres

Gambar Kulit : Badan Pusat Statistik
Kotamadya Jakarta Barat

Diterbitkan Oleh : Badan Pusat Statistik
Kotamadya Jakarta Barat

Boleh dikutip dengan menyebutkan sumbernya.

KATA PENGANTAR

Publikasi “Kecamatan Kalideres Dalam Angka, 2005” ini merupakan penerbitan yang ke-delapan belas kalinya yang menggambarkan keadaan wilayah Kecamatan Kalideres

Data yang disajikan dalam publikasi ini diperoleh dari berbagai sumber yang berhasil dikumpulkan oleh Badan Pusat Statistik Kotamadya Jakarta Barat melalui Mantri Statistik Kecamatan Kalideres.

Penyajian dalam publikasi ini diatur sedemikian rupa dan dibagi menjadi empat bab utama yang terdiri dari bab pemerintahan, kependudukan, kesejahteraan sosial dan perekonomian. Selain itu disajikan pula mengenai keadaan geografis wilayah Kecamatan Kalideres

Penyusun menyadari bahwa publikasi ini belum sepenuhnya sempurna seperti yang diharapkan, untuk itu saran dan kritik yang bersifat membangun sangat kami harapkan guna perbaikan di masa mendatang.

Akhirnya kami mengucapkan terima kasih yang sebesar-besarnya kepada semua pihak yang telah mendukung dan membantu sampai tersusunnya publikasi ini. Semoga publikasi ini bermanfaat adanya.

Jakarta, Desember 2006

**MANTRI STATISTIK .
KECAMATAN KALIDERES**

EDY SUPRAPTO
NIP.: 340006723

KATA SAMBUTAN

Buku “Kecamatan Kalideres Dalam Angka Tahun 2005” ini merupakan hasil kerjasama yang baik antara Pemerintah Wilayah Kecamatan Kalideres, Para Kasie/Penilik dan Instansi Pemerintah yang terkait dengan Mantri Statistik.

Saya merasa bangga dan berterimakasih atas terbitnya buku ini, semoga dapat membantu dalam rangka meniti berbagai bidang kegiatan di Kecamatan Kalideres, disamping itu diharap dari data tersebut dapat dimanfaatkan sebagai bahan informasi dan perencanaan dalam kebijaksanaan dimasa mendatang yang meliputi bidang pemerintahan, kependudukan, kesejahteraan sosial dan perekonomian.

Akhirnya kami sampaikan terima kasih kepada Mantri Stastistik yang telah berusaha menyusun Publikasi Kecamatan Kalideres Dalam Angka Tahun 2004 ini, sehingga dapat menambah perbendaharaan data statistik dan pelayanan pada masyarakat.

Semoga buku ini dapat bermanfaat bagi semua pihak.

Jakarta, Desember 2006

CAMAT KALIDERES

Drs. R U S L A N
NIP. 10110312

KEADAAN WILAYAH KECAMATAN KALIDERES

Kecamatan Kalideres dengan luas wilayah sebesar 2739,36 Ha, terbagi menjadi 5 kelurahan, 71 RW (Rukun Warga) dan 715 RT (Rukun Tetangga. Jumlah penduduk sebanyak 165.602 jiwa yang terdiri dari 86.370 penduduk laki-laki dan 79.232 penduduk perempuan dengan tingkat kepadatan penduduk sebesar 60 jiwa/Ha.

Berdasarkan letak geografisnya Kecamatan Kalideres berada +6 s.d 10 di atas permukaan laut, disamping itu Kecamatan Kalideres merupakan pintu gerbang di bagian Barat wilayah DKI Jakarta

Batas-batas wilayah Kecamatan Kalideres:

- Sebelah Utara : Berbatasan dengan wilayah Kecamatan Penjaringan Jakarta Utara dan Desa Benda Kotamadya Tangerang, Propinsi Banten
- Sebelah Timur : Berbatasan dengan wilayah Kecamatan Cengkareng
- Sebelah Selatan : Berbatasan dengan wilayah Kecamatan Cengkareng dan Kecamatan Cipondoh Kotamadya Tangerang, Propinsi Banten
- Sebelah Barat : Berbatasan dengan Kecamatan Batu Ceper Kotamadya Tangerang, Propinsi Banten

DAFTAR ISI

	Halaman
Peta Wilayah Kecamatan Palmerah	ii
Kata Pengantar Mantri Statistik Kecamatan Palmerah	iii
Kata Sambutan Camat Palmerah	iv
Keadaan Wilayah Kecamatan Palmerah	v
Daftar Isi	vi
Daftar Gambar	ix
BAB I. PEMERINTAHAN	
1.1 Luas Wilayah, Jumlah RT, RW, KK, Penduduk dan Kepadatan Penduduk, 2005	5
1.2 Jumlah Pos Hansip dan Anggota Hansip, 2005	6
1.3 Banyaknya tempat tinggal menurut keadaan fisik bangunan, 2005	7
1.4 Persentase Luas Tanah menurut Penggunaannya, 2005	8
1.5 Persentase Luas Tanah menurut Status Kepemilikan Tanah, 2005	9
1.6 Banyaknya Target dan Realisasi Penerimaan Zakat, Infak dan Shodaqoh, 2005	10
1.7 Banyaknya Target dan Realisasi Penerimaan PBB, 2005	11
BAB II. KEPENDUDUKAN DAN KETENAGAKERJAAN	
2.1 Jumlah Penduduk menurut Jenis Kelamin dan Sex Ratio, 2005	16
2.2 Banyaknya Penduduk menurut Kewarganegaraan dan Jenis Kelamin, 2005	17

2.3	Banyaknya Penduduk menurut Agama yang Dianut, 2005	18
2.4	Banyaknya Penduduk yang Lahir dan Mati menurut Jenis Kelamin, 2005	19
2.5	Banyaknya Penduduk yang Datang dan Pindah menurut Jenis Kelamin, 2005	20
2.6	Banyaknya Penduduk Musiman menurut Daerah Asal, 2005	21
2.7	Banyaknya Kepala Keluarga menurut Lapangan Pekerjaan, 2005	22
2.8	Banyaknya PNS yang Bekerja di Kelurahan menurut Golongan, 2005	24
2.9	Banyaknya PNS yang Bekerja di Lingkungan Kelurahan menurut Tingkat Pendidikan, 2005	25
2.10	Banyaknya PNS yang Bekerja di Kelurahan menurut Jenis Kelamin, 2005	26

BAB III. KESEJAHTERAAN SOSIAL

3.1	Banyaknya Gedung dan Sekolah TK, 2005	32
3.2	Banyaknya Gedung dan Sekolah SD menurut Status Sekolah, 2005	33
3.3	Banyaknya Gedung dan Sekolah SLTP menurut Status Sekolah, 2005	34
3.4	Banyaknya Gedung, Sekolah SLTA menurut Status Sekolah, 2005	35
3.5	Banyaknya Tempat Ibadah menurut Jenisnya, 2005 ...	36
3.6	Banyaknya Fasilitas Kesehatan menurut Jenisnya, 2005	37
3.7	Banyaknya Sarana Olah Raga menurut Jenisnya, 2005	39
3.8	Banyaknya Club/Perkumpulan Olah Raga menurut Jenisnya, 2005	40
3.9	Banyaknya Tempat Kursus menurut Jenisnya, 2005 ..	41
3.10	Persentase Sistem Masyarakat Membuang Sampah, 2005.....	43
3.11	Persentase Rumah Tangga menurut Sumber Air yang Digunakan, 2005	44

3.12	Banyaknya PUS dan Peserta KB Aktif menurut Alat Kontrasepsi yang Digunakan, 2005.....	45
3.13	Banyaknya PUS dan Peserta KB Baru menurut Alat Kontrasepsi yang Digunakan, 2005	47
3.14	Banyaknya Pasangan Nikah, Talak dan Rujuk, 2005 ..	48

BAB IV. PEREKONOMIAN

4.1	Banyaknya Pasar menurut Jenisnya, 2005	51
4.2	Banyaknya Swalayan, Department Store, Restoran dan Pedagang Kaki Lima, 2005	52
4.3	Banyaknya Perusahaan Industri menurut Jenisnya, 2005	53
4.4	Banyaknya Tenaga Kerja Pada Perusahaan Industri menurut Jenisnya, 2005	54
4.5	Banyaknya Koperasi menurut Jenisnya, 2005	55
4.6	Banyaknya Anggota Koperasi menurut Jenisnya, 2005	56
4.7	Banyaknya Kantor Pos, Telepon Umum, Kantor Polisi, dan Bank, 2005	57
4.8	Banyaknya Bangunan Bukan Tempat Tinggal, 2005 ..	58

DAFTAR GAMBAR

	Halaman
Gambar 1. Realisasi Penerimaan Pajak bumi dan Bangunan (PBB) di Kecamatan Kalideres, 2005	12
Gambar 2. Jumlah Penduduk Kecamatan Kalideres menurut Kelurahan dan Jenis Kelamin, 2005	27
Gambar 3. Banyaknya Fasilitas Kesehatan di Kecamatan Kalideres menurut Jenisnya, 2005	49
Gambar 4. Banyaknya Pasar, Swalayan, Departemen Store, Restoran / Rumah Makan di Kecamatan Kalideres, 2005	59

BAB

1

PEMERINTAHAN

Perubahan paradigma pada era reformasi dan otonomi daerah telah mendorong semakin meningkatnya tuntutan dan harapan masyarakat untuk terciptanya penyelenggaraan pemerintahan yang baik (*good governance*) dengan peranannya yang semakin sinergis.

Kotamadya Jakarta Barat sesuai dengan Peraturan Pemerintah Nomor 25 Tahun 1978 tentang Pembentukan Wilayah Kota dan Kecamatan dalam Wilayah DKI Jakarta dan Peraturan Pemerintah Nomor 60 Tahun 1990, terbagi dalam 8 kecamatan dan 56 kelurahan dengan luas wilayah 12.615,14 Ha serta keadaan topografis pada umumnya merupakan daratan rendah 6-10 m DPL.

Kecamatan Kalideres secara administratif merupakan bagian dari wilayah Kotamadya Jakarta Barat dengan luas wilayah 2.739,36 Ha terbagi dalam 5 wilayah kelurahan, yaitu Kelurahan Semanan, Kalideres, Pegadungan, Tegal Alur dan Kelurahan Kamal serta memiliki 786 organisasi kemasyarakatan yang terdiri atas 71 RW dan 715 RT. Sementara itu, jumlah penduduk Kecamatan Kalideres hasil registrasi akhir tahun 2005 tercatat sebanyak 165.602 jiwa, terdiri atas 86.370 penduduk laki-laki dan 79.232 penduduk perempuan, dengan tingkat kepadatan penduduk sebesar 60 jiwa/Ha.

Adapun keadaan masing-masing kelurahan di Kecamatan Kalideres diuraikan sebagai berikut :

a. Kelurahan Semanan

Luas Wilayah Kelurahan semanan adalah 598 Ha terbagi dalam 12 RW, 112 RT, dengan jumlah kepala keluarga sebesar 11.644 dan penduduk sebanyak 31.341 jiwa. Tingkat kepadatan penduduk di Kelurahan ini sebesar 52 jiwa/Ha.

b. Kelurahan Kalideres

Kelurahan Kalideres dengan luas wilayah 492,60 Ha dan jumlah penduduk sebesar 32.099 tersebar di 16 RW, 175 RT dan 12.219 KK dengan tingkat kepadatan penduduk sebesar 65 jiwa/Ha.

c. Kelurahan Pegadungan

Kelurahan Pegadungan dengan luas wilayah 594,80 Ha terbagi dalam 18 RW, 176 RT dan 15.615 KK, memiliki jumlah penduduk sebanyak 30.681 jiwa dengan tingkat kepadatan penduduk sebesar 51 jiwa/Ha.

d. Kelurahan Tegal Alur

Kelurahan Tegal Alur dengan luas wilayah 777,69 Ha merupakan kelurahan yang memiliki jumlah penduduk paling banyak sebesar 36.747 jiwa. Dengan tingkat kepadatan sebesar 47 Ha dan tersebar dalam 15 RW dan 151 RT.

e. Kelurahan Kamal

Kelurahan Kamal dengan luas wilayah 276,27 Ha merupakan wilayah kelurahan yang wilayahnya paling kecil dan paling tinggi tingkat kepadatan penduduknya di Kecamatan Kalideres. Kelurahan Kamal terbagi dalam 10 RW, 101 RT dan 8.775 KK, memiliki jumlah penduduk sebanyak 34.734 jiwa dengan tingkat kepadatan penduduk sebesar 125 jiwa/Ha.

Berdasarkan angka yang disajikan pada Tabel 1.3 tercatat bahwa dari 46.199 unit tempat tinggal di Kecamatan Kalideres dilihat menurut keadaan fisik bangunannya, 16.332 unit (35,35 persen) merupakan tempat tinggal permanen, 17.288 unit (37,42 persen) semi permanen dan sisanya sebesar 12.579 unit (27,23 persen) merupakan tempat tinggal sementara.

Sementara itu, bila dilihat dari persentase penggunaan luas tanah di Kecamatan Kalideres, 60,60persen lahan tanah dimanfaatkan sebagai fasilitas perumahan, 9,81 persen untuk Industri , dimanfaatkan untuk gedung kantor sekitar 4,54 persen dan hanya 1,33 persen yang dimanfaatkan sebagai area taman. Dilihat berdasarkan status kepemilikan tanah, sekitar 57,65 persen merupakan hak milik, HGB sekitar 24,99 persen, hak pakai sekitar 6,24 persen, dan girik sekitar 11,12 persen.

Adapun hasil penerimaan Pajak Bumi dan Bangunan (PBB) di Kecamatan Kalideres untuk tahun 2005 berhasil mencapai hingga Rp. 18,89 milyar atau meningkat 9,44 persen bila dibandingkan dengan perolehan tahun 2004, dan berhasil mencapai target yang telah ditetapkan sebelumnya (100,09 persen).

Demikian pula untuk realisasi penerimaan Zakat, Infak dan Shodaqoh (ZIS) di Kecamatan Kalideres tahun 2005 juga mengalami peningkatan sebesar 12,24 persen bila dibandingkan dengan perolehan tahun 2004 yakni mencapai Rp. 223,5 juta dengan persentase pencapaian sebesar 117,64 persen.

Tabel 1.1. Luas Wilayah, Jumlah RT, RW, KK, Penduduk dan Kepadatan Penduduk, 2005

No.	Kelurahan	Luas Wilayah (Ha)	Jumlah				Tingkat Kepadatan Penduduk per Ha
			RT	RW	KK	Penduduk	
(1)	(2)	(3)	(4)	(5)	(6)	(7)	(8)
1	Semanan	598,00	112	12	11.644	31.341	52
2	Kalideres	492,60	175	16	12.219	32.099	65
3	Pegadungan	594,80	176	18	15.615	30.681	51
4	Tegal Alur	777,69	151	15	17.916	36.747	47
5	Kamal	276,27	101	10	8.775	34.734	125
Jumlah		2.739,36	715	71	66.169	165.602	60
2004		2.739,36	715	71	66.242	169.937	70
2003		2.739,36	700	70	63.634	164.145	60
2002		2.739,36	697	70	63.169	163.645	60
2001		1.648,76	677	69	62.075	162.875	99
2000		3.793,32	669	67	49.106	161.077	43

Sumber: Kependudukan Kecamatan

Tabel 1.2. Banyaknya Pos Hansip dan Anggotanya, 2005

No.	Kelurahan	Jumlah Pos Hansip	Anggota Hansip
(1)	(2)	(3)	(4)
1	Semanan	44	150
2	Kalideres	68	267
3	Pegadungan	38	215
4	Tegal Alur	15	320
5	Kamal	18	85
	Jumlah	183	1.037
	2004	181	841
	2003	181	841
	2002	173	828
	2001	150	821
	2000	150	821

Sumber: Survei Fisik Perkotaan

Tabel 1.3. Banyaknya Tempat Tinggal Menurut Keadaan Fisik Bangunan, 2005

No.	Kelurahan	Permanen	Semi Permanen	Sementara	Jumlah
(1)	(2)	(3)	(4)	(5)	(6)
1	Semanan	1.862	2.261	2.892	7.015
2	Kalideres	2.306	2.961	4.293	9.560
3	Pegadungan	5.669	2.410	2.821	10.900
4	Tegal Alur	3.363	4.234	1.731	9.328
5	Kamal	3.132	5.422	842	9.396
	Jumlah	16.332	17.288	12.579	46.199
	2004	16.101	16.323	13.077	45.501
	2003	16.057	16.267	12.856	45.180
	2002	15.211	16.767	13.398	45.376
	2001	15.211	16.202	11.499	42.912
	2000	15.199	15.804	9.757	40.760

Sumber : Survei Fisik Perkotaan

Tabel 1.4. Persentase Luas Tanah Menurut Penggunaannya, 2005

No.	Kelurahan	Perumahan	Industri	Perkantoran/ Gudang	Taman	Lainnya
(1)	(2)	(3)	(4)	(5)	(6)	(7)
1	Semanan	62,89	17,11	0,70	0,37	18,93
2	Kalideres	56,68	2,89	1,59	3,90	34,94
3	Pegadungan	72,03	8,02	2,02	1,28	16,65
4	Tegal Alur	68,70	11,01	7,04	0,09	13,16
5	Kamal	42,66	10,02	9,02	1,00	37,30
	Kalideres	60,60	9,81	4,54	1,33	23,72
	2004	60,55	9,81	4,27	1,54	23,83
	2003	60,29	9,81	4,26	1,49	24,15
	2002	62,00	9,25	4,02	1,41	23,32
	2001	62,00	9,25	4,02	1,41	23,32
	2000	60,44	9,83	4,26	1,50	23,97

Sumber : Survei Fisik Perkotaan

Tabel 1.5. Persentase Luas Tanah Menurut Kepemilikan Tanah, 2005

No.	Kelurahan	Hak Milik	HGB	Hak Pakai	Girik	Jumlah
(1)	(2)	(3)	(4)	(5)	(6)	(7)
1	Semanan	72,82	17,10	-	10,08	100,00
2	Kalideres	46,56	11,02	14,12	28,30	100,00
3	Pegadungan	65,58	14,02	14,01	6,39	100,00
4	Tegal Alur	76,20	20,80	1,00	2,00	100,00
5	Kamal	27,11	62,02	2,07	8,80	100,00
	Kalideres	57,65	24,99	6,24	11,12	100,00
	2004	57,65	24,99	6,24	11,12	100,00
	2003	53,18	24,10	9,44	13,39	100,00
	2002	53,18	24,10	9,44	13,39	100,00
	2001	53,18	2,10	9,44	13,39	100,00
	2000	53,18	24,10	9,44	13,39	100,00

Sumber : Kaur Pemerintahan Kecamatan Kalideres

Tabel 1.6. Banyaknya Target dan Realisasi Penerimaan Zakat, Infak dan Shodaqoh (ZIS), 2005

No.	Kelurahan	Target	Realisasi	Persentase
(1)	(2)	(3)	(4)	(5)
1	Semanan	31.000.000	32.150.000	103,70
2	Kalideres	31.000.000	36.206.000	116,80
3	Pegadungan	31.000.000	41.014.000	132,30
4	Tegal Alur	31.000.000	31.065.100	100,00
5	Kamal	31.000.000	31.054.500	100,17
6	Kec. Kalideres	35.000.000	52.086.000	148,82
	Jumlah	190.000.000	223.510.500	117,64
	2004	190.000.000	199.131.600	104,80
	2003	190.000.000	194.990.000	102,63
	2002	105.000.000	105.970.000	100,92
	2001	105.000.000	105.970.000	100,92
	2000	111.000.000	50.559.700	45,55

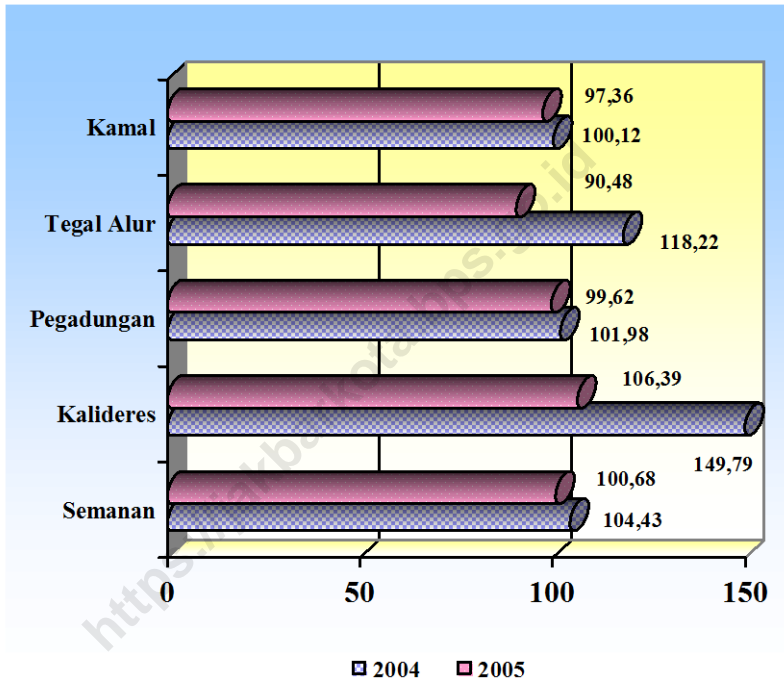
Sumber : Kaur Pemerintahan Kecamatan Kalideres

**Tabel 1.7. Banyaknya Target dan Realisasi Penerimaan PBB,
2005**

No.	Kelurahan	Target	Realisasi	%
(1)	(2)	(3)	(4)	(5)
1	Semanan	4.263.619.213	4.293.005.362	100,68
2	Kalideres	5.119.584.637	5.446.896.866	106,39
3	Pegadungan	4.907.131.153	4.898.131.949	99,82
4	Tegal Alur	3.033.325.237	2.744.570.112	90,48
5	Kamal	1.548.338.785	1.507.564.062	97,36
	Jumlah	18.871.999.025	18.890.168.350	100,09
	2004	14.523.900.918	17.260.432.175	118,84
	2003	13.795.022.623	13.245.519.901	97,32
	2002	14.115.561.283	11.198.82.722	79,33
	2001	21.045.298.818	16.498..28..900	78,39
	2000	8.960.872.000	6.112.269.000	68,21

Sumber : Kaur Pemerintahan Kecamatan Kalideres

Gambar 1. Realisasi Penerimaan Pajak Bumi dan Bangunan di Kecamatan Kalideres, 2005



BAB

2

KEPENDUDUKAN & TENAGA KERJA

Data kependudukan yang dapat disajikan hingga wilayah administrasi terkecil, sangat berguna bagi perencanaan pembangunan, baik di bidang sosial, politik maupun ekonomi. Kebutuhan data kependudukan ini tidak cukup hanya dipenuhi dari data hasil sensus penduduk maupun hasil survei penduduk antar sensus, tetapi juga perlu dilengkapi dengan data hasil registrasi penduduk yang dilaksanakan secara berkesinambungan di setiap kelurahan.

Registrasi merupakan kumpulan keterangan mengenai terjadinya peristiwa-peristiwa lahir dan mati serta segala kejadian penting yang merubah status sipil seseorang yang dimulai sejak saat dilahirkan sampai kematiannya, meliputi peristiwa perkawinan, perceraian, serta perpindahan (migrasi).

Berdasarkan hasil registrasi penduduk akhir tahun 2005 tercatat bahwa jumlah penduduk Kecamatan Kalideres sebanyak 165.602 jiwa yang terdiri dari 86.370 jiwa penduduk laki-laki dan 79.232 jiwa penduduk perempuan.

Bila dilihat dari status kewarganegaraannya, penduduk Kecamatan Kalideres terbagi atas 86.357 jiwa penduduk WNI laki-laki dan 79.229 jiwa penduduk WNI perempuan, sedangkan penduduk

WNA tercatat sebanyak 16 orang yang terdiri atas 13 orang penduduk WNA laki-laki dan 3 orang penduduk WNA perempuan.

Ditinjau berdasarkan agama yang dianut, jumlah penduduk Kecamatan Kalideres mayoritas beragama Islam yaitu mencapai 88,04 persen, berikutnya adalah penganut agama Katolik sebesar 2,96 persen, agama Budha sekitar 3,54 persen serta penganut agama Kristen Protestan dan Hindu masing-masing sebesar 3,87 persen dan 1,59 persen.

Kelahiran dan kematian merupakan komponen-komponen yang dapat mempengaruhi angka pertumbuhan penduduk yang berfungsi sebagai keseimbangan yang dinamis antara kekuatan-kekuatan yang menambah dan kekuatan-kekuatan yang mengurangi jumlah penduduk.

Kelahiran yang tercatat pada tahun 2004 mengalami kenaikan hingga mencapai 171,21 persen dengan jumlah kelahiran sebesar 895 jiwa dengan tingkat kelahiran tertinggi terdapat di Kelurahan Pegadungan sebanyak 282 jiwa dan yang terendah di Kelurahan Semanan sebanyak 67 kelahiran. Sebaliknya, untuk peristiwa kematian mengalami penurunan sebesar 6,79 persen (631 jiwa) dengan jumlah kematian tertinggi terjadi di Kelurahan Tegal Alur dan Semanan masing-masing sebanyak 180 jiwa dan 171 jiwa, sedangkan jumlah kematian terendah terjadi di Kelurahan Kamal sebanyak 43 jiwa.

Selain komponen kelahiran dan kematian, perpindahan penduduk juga merupakan komponen penting yang mempengaruhi angka pertumbuhan penduduk, dimana migrasi masuk akan

menambah angka pertumbuhan penduduk dan migrasi keluar akan mengurangi angka pertumbuhan penduduk, sedangkan selisih antara migrasi masuk dengan migrasi keluar disebut migrasi neto.

Sampai dengan akhir tahun 2005, jumlah penduduk migran yang datang ke Kecamatan Kalideres mencapai 2.154 jiwa yang terdiri dari 1.053 laki-laki dan 1.101 perempuan, sedangkan penduduk yang meninggalkan Kecamatan Kalideres tercatat sebanyak 1.753 jiwa.

Adapun jumlah penduduk musiman yang tercatat di Kecamatan Kalideres adalah sebanyak 10.862 jiwa, dimana 48,22 persen diantaranya berasal dari Propinsi Jawa Timur, 22,00 persen berasal dari Propinsi Jawa Tengah, berikutnya 25,63 persen berasal dari Propinsi Jawa Barat, sedangkan sisanya berasal dari luar Jawa sebesar 4,15 persen.

Sementara itu, jumlah kepala keluarga di Kecamatan Kalideres sebagian besar bekerja di sektor Industri yaitu sekitar 33,68 persen, selebihnya bekerja di sektor Jasa sekitar 15,47 persen, bekerja di sektor perdagangan sekitar 14,56 persen. Paling sedikit adalah kepala keluarga yang bekerja di sektor keuangan hanya sekitar 0,96 persen.

Tabel 2.1. Jumlah Penduduk menurut Jenis Kelamin, Sex Rasio dan Kecamatan, 2005

No.	Kelurahan	Jumlah Penduduk		Jumlah	Sex Ratio
		Laki-laki	Perempuan		
(1)	(2)	(3)	(4)	(5)	(6)
1	Semanan	16.104	15.231	31.341	106
2	Kalideres	17.266	14.833	32.099	116
3	Pegadungan	15.658	15.023	30.681	104
4	Tegal Alur	19.391	17.356	36.747	112
5	Kamal	17.951	16.783	37.734	107
	Jumlah	86.370	79.232	165.602	109
	2004	86.141	83.796	169.937	103
	2003	85.608	78.537	164.145	109
	2002	86.296	78.349	164.645	110
	2001	84.919	77.956	162.875	109
	2000	84.083	76.994	161.077	109

Sumber : Survei Fisik Perkotaan

Tabel 2.2. Banyaknya Penduduk menurut Kewarganegaraan dan Jenis Kelamin, 2005

No.	Kelurahan	WNI			WNA		
		Laki-laki	Perempuan	Jumlah	Laki-laki	Perempuan	Jumlah
(1)	(2)	(3)	(4)	(5)	(6)	(7)	(8)
1	Semanan	16.103	15.237	31.340	1	-	1
2	Kalideres	17.261	14.831	32.092	5	2	7
3	Pegadungan	15.656	15.023	30.679	2	-	2
4	Tegal Alur	19.389	17.356	36.745	2	-	2
5	Kamal	17.948	16.782	34.730	3	1	4
	Jumlah	86.357	79.229	165.586	13	3	16
	2004	85.588	78.529	164.117	13	3	16
	2003	85.599	78.532	164.131	9	5	14
	2002	85.286	78.344	163.630	10	5	15
	2001	84.909	77.952	162.861	10	40	14
	2000	84.074	76.992	161.066	9	2	11

Sumber : Survei Fisik Perkotaan

Tabel 2.3. Banyaknya Penduduk Menurut Agama Yang Dianut, 2005

No.	Kelurahan	Islam	Katolik	Protes- tan	Hindu	Budha	Jumlah
(1)	(2)	(3)	(4)	(5)	(6)	(7)	(8)
1	Semanan	30.080	205	179	168	709	31.341
2	Kalideres	28.868	1.682	922	210	417	32.099
3	Pegadungan	24.270	1.808	2.520	198	1.885	30.681
4	Tegal Alur	31.660	551	2.424	1.988	124	36.747
5	Kamal	30.922	663	357	72	2.720	34.734
	Jumlah	145.800	4.909	6.402	2.636	5.855	165.602
	2004	149.567	6.651	5.177	2.808	5.374	169.937
	2003	144.629	6.443	4.927	2.762	5.386	164.147
	2002	144.223	5.576	5.721	2.785	5.340	163.645
	2001	142.481	5.552	6.169	2.657	6.016	162.875
	2000	140.838	5.514	6.125	2.637	5.963	161.077

Sumber : Survei Fisik Perkotaan

Tabel 2.4. Banyaknya Penduduk Yang Lahir dan Mati menurut Jenis Kelamin, 2005

No.	Kelurahan	Lahir			Mati		
		Laki-laki	Perempuan	Jumlah	Laki-laki	Perempuan	Jumlah
(1)	(2)	(3)	(4)	(5)	(6)	(7)	(8)
1	Semanan	29	38	67	91	80	171
2	Kalideres	92	66	158	61	35	96
3	Pegadungan	111	171	282	38	30	68
4	Tegal Alur	84	109	183	103	77	180
5	Kamal	110	85	195	70	46	116
Jumlah		426	469	895	363	268	631
2004		151	179	330	325	352	677
2003		148	96	244	186	126	312
2002		134	162	296	173	152	325
2001		353	324	677	343	242	585
2000		242	218	460	141	99	240

Sumber : Survei Fisik Perkotaan

Tabel 2.5. Banyaknya Penduduk Yang Datang dan Pindah menurut Jenis Kelamin, 2005

No	Kelurahan	Datang			Pindah		
		Laki-laki	Perempuan	Jumlah	Laki-laki	Perempuan	Jumlah
(1)	(2)	(3)	(4)	(5)	(6)	(7)	(8)
1	Semanan	140	122	262	72	43	115
2	Kalideres	167	246	413	226	260	486
3	Pegadungan	442	388	830	162	149	311
4	Tegal Alur	184	191	375	355	330	685
5	Kamal	120	154	274	72	84	156
Jumlah		1.053	1.101	2.154	887	886	1.753
2004		1.132	1.249	2.381	882	882	1.764
2003		793	731	1.524	400	360	760

Sumber : Survei Fisik Perkotaan

Tabel 2.6. Banyaknya Penduduk Musiman menurut Daerah Asal, 2005

No.	Kelurahan	Jawa Timur	Jawa Tengah	Jawa Barat	Luar Jawa	Lain-nya	Jumlah
(1)	(2)	(3)	(4)	(5)	(6)	(7)	(8)
1	Semanan	872	994	815	94	7	2.782
2	Kalideres	73	510	102	27	11	723
3	Pegadungan	1.896	273	774	72	7	3.024
4	Tegal Alur	2.197	293	816	185	9	3.497
5	Kamal	200	318	277	22	19	836
	Jumlah	5.238	2.390	2.784	397	53	10.862
	2004	4.811	2.076	2.597	260	16	9.760
	2003	3.930	4.498	2.581	227	-	11.236
	2002	3.995	4.576	2.642	234	-	11.447
	2001	1.828	2.653	1.344	117	-	5.942
	2000	1.540	4.952	1.736	134	-	8.362

Sumber : Survei Fisik Perkotaan

Tabel 2.7. Banyaknya Kepala Keluarga menurut Lapangan Pekerjaan, 2005

No.	Kelurahan	Per-tanian	Industri	Bangunan	Trans./Kom.	Ke-uangan
(1)	(2)	(3)	(4)	(5)	(6)	(7)
1	Semanan	22	3.790	1.180	449	48
2	Kalideres	5	3.010	831	740	244
3	Pegadungan	541	1.493	1.137	349	70
4	Tegal Alur	633	5.931	1.720	1.622	259
5	Kamal	591	5.364	424	281	17
	Jumlah	1.792	22.288	5.292	3.361	638
	2004	1.784	22.209	4.993	3.268	672
	2003	1.923	21.320	4.826	3.175	677

Sumber : Survei Fisik Perkotaan

Lanjutan Tabel 2.7

No.	Kelurahan	Pemerintahan	Jasa Lainnya	Lainnya	Perdagangan	Jumlah
(1)	(2)	(8)	(9)	(10)	(11)	(12)
1	Semanan	415	600	1.916	3.224	11.644
2	Kalideres	697	3.716	1.974	1.002	12.219
3	Pegadungan	741	3.596	3.491	1.497	15.615
4	Tegal Alur	2.902	877	564	3.408	17.916
5	Kamal	112	1.448	116	502	8.775
	Jumlah	4.867	10.237	8.061	9.633	66.169
	2004	4.990	10.577	8.687	9.062	66.242
	2003	4.814	10.099	7.893	8.761	63.634

Sumber : Survei Fisik Perkotaan

Tabel 2.8. Banyaknya PNS Yang Bekerja di Kelurahan menurut Golongan, 2005

No	Kelurahan	Golongan				Jumlah
		I	II	III	IV	
(1)	(2)	(3)	(4)	(5)	(6)	(7)
1	Semanan	-	13	5	-	18
2	Kalideres	-	11	7	-	18
3	Pegadungan	1	11	4	-	16
4	Tegal Alur	2	9	5	-	16
5	Kamal	-	11	3	-	14
Jumlah		3	55	24	-	82
2004		3	53	19	-	75
2003		4	57	25	-	86
2002		4	41	15	-	60
2001		8	45	7	-	60
2000		7	51	7	-	65

Sumber : Survei Fisik Perkotaan

Tabel 2.9. Banyaknya PNS Yang Bekerja di Lingkungan Kelurahan menurut Tingkat Pendidikan, 2005

No.	Kelurahan	Pendidikan Tertinggi Yang Ditamatkan				Jumlah
		SD	SLTP	SLTA	AK/PT	
(1)	(2)	(3)	(4)	(5)	(6)	(7)
1	Semanan	2	1	11	4	18
2	Kalideres	1	1	10	6	18
3	Pegadungan	1	-	12	3	16
4	Tegal Alur	2	2	10	2	16
5	Kamal	2	2	7	3	14
Jumlah		8	6	50	18	82
2004		8	6	43	18	75
2003		11	7	50	18	86
2002		11	7	27	15	60
2001		11	7	27	15	60
2000		25	14	48	15	102

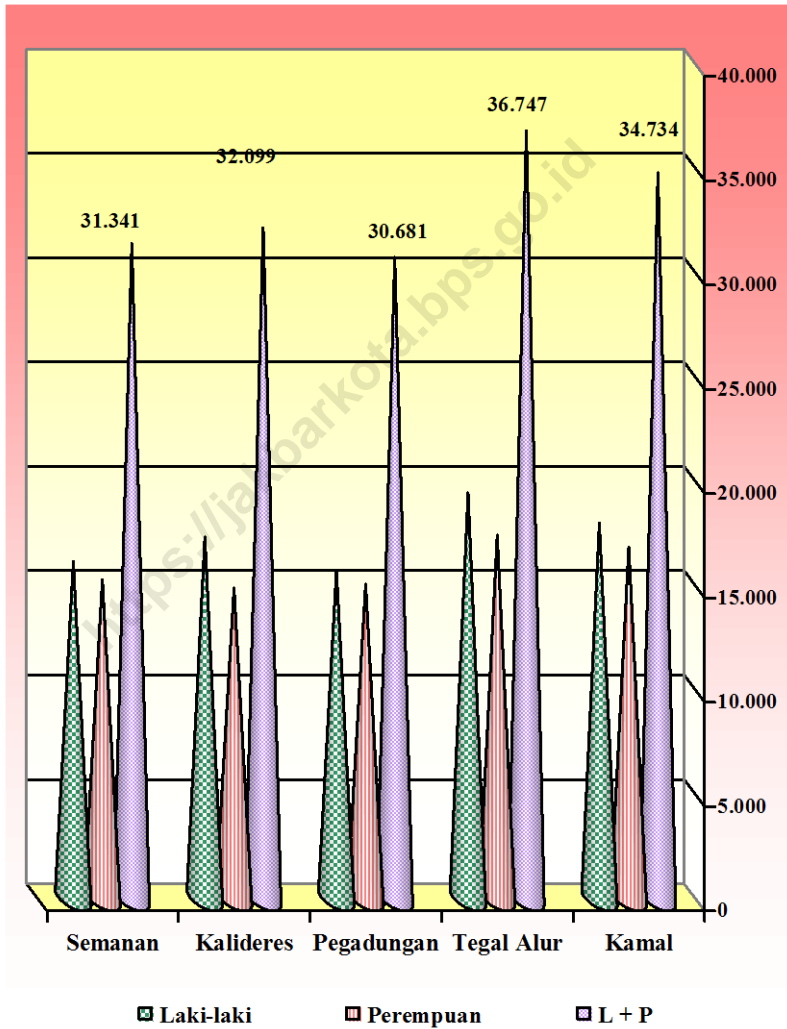
Sumber : Survei Fisik Perkotaan

Tabel 2.10. Banyaknya PNS Yang Bekerja di Kelurahan menurut Jenis Kelamin, 2005

No.	Kelurahan	Jenis Kelamin		Jumlah
		Laki-laki	Perempuan	
(1)	(2)	(3)	(4)	(5)
1	Semanan	15	3	18
2	Kalideres	15	3	18
3	Pegadungan	12	4	16
4	Tegal Alur	13	3	16
5	Kamal	13	1	14
Jumlah		68	14	82
2004		66	9	75
2003		75	11	86

Sumber : Survei Fisik Perkotaan

Gambar 2. Jumlah Penduduk Kecamatan Kalideres Menurut Kelurahan dan Jenis Kelamin, 2005



BAB

3

KESEJAHTERAAN SOSIAL

Salah satu strategi pembangunan nasional adalah meningkatkan kualitas hidup masyarakat serta mencapai tingkat pertumbuhan ekonomi yang memadai melalui perbaikan kondisi sosial ekonomi masyarakat dan menciptakan suatu tatanan kehidupan yang sejahtera, adil dan merata melalui usaha di berbagai bidang.

Pembangunan yang telah dilaksanakan di Kecamatan Kalideres juga mengacu pada tujuan pembangunan regional Jakarta Barat sesuai dengan tujuan pembangunan nasional, yaitu mewujudkan manusia Indonesia seutuhnya yang tangguh, cerdas, trampil dan mandiri, produktif, kreatif, inovatif serta berorientasi ke masa depan untuk menciptakan kehidupan yang lebih baik. Termasuk dalam proses pembangunan ini adalah usaha masyarakat untuk memenuhi kebutuhannya, tidak saja berupa kebutuhan fisik seperti makanan, pakaian dan perumahan tetapi juga kebutuhan non fisik, seperti pendidikan, status sosial serta kesempatan kerja.

Berdasarkan angka pada Tabel 3.1 sampai dengan Tabel 3.4, kondisi gedung dan sekolah-sekolah di Kecamatan Kalideres tercatat sebagai berikut:

Jumlah gedung untuk Sekolah Dasar (SD) sebanyak 68 unit untuk SD negeri dan 29 unit SD swasta, begitu pula untuk tingkat SLTP jumlah gedung dan sekolahnya tercatat 11 sekolah untuk SLTP negeri dan 24 untuk SLTP swasta. Jumlah gedung SLTA negeri dan swasta juga sama dengan jumlah sekolahnya yaitu masing-masing sebanyak 4 unit dan 18 unit.

Selain masalah pendidikan, peningkatan pembangunan di bidang kesehatan bertujuan agar semua lapisan masyarakat mendapatkan kemudahan dalam mengakses berbagai fasilitas kesehatan yang tersedia, sehingga diharapkan akan tercapainya derajat kesehatan masyarakat yang baik, khususnya di wilayah Kotamadya Jakarta Barat. Banyaknya fasilitas kesehatan di Kecamatan Kalideres tercatat sebagai berikut : Pos KB sebanyak 68 unit, Posyandu sebanyak 68 unit, dokter praktek sebanyak 42 unit, Poliklinik sebanyak 22 unit, Balai Kesehatan Ibu dan Anak (BKIA) sebanyak 6 unit, Puskesmas dan Rumah Bersalin masing-masing 12 unit dan 18 unit, serta terdapat 1 unit Rumah Sakit.

Sementara itu, dari 340 tempat ibadah yang ada di Kecamatan Kalideres 241 unit diantaranya adalah musholla, 81 Masjid, 17 unit Gereja dan 1 unit Rumah Abu.

Adapun, sarana olah raga terbanyak di Kecamatan Kalideres adalah lapangan bulu tangkis sebanyak 59 buah yang tersebar di lima kelurahan, berikutnya adalah lapangan bola volly 31 buah, sedangkan sarana yang paling sedikit adalah kolam renang hanya ada 4 buah yaitu 2 di kelurahan Kalideres dan 2 di Kelurahan Pegadungan.

Selain kebutuhan akan sandang dan pangan, kebutuhan dasar (*basic needs*) manusia yang lainnya adalah kebutuhan papan atau perumahan. Kepemilikan rumah, selain merupakan suatu kebutuhan pokok juga dapat dijadikan sebagai salah satu indikator kesejahteraan masyarakat melalui berbagai karakteristik dari fasilitas perumahan tersedia seperti luas lantai, jenis lantai, jenis atap, jenis dinding, sumber penerangan, sumber air minum dan fasilitas air minum.

Penggunaan fasilitas air menurut sumbernya di Kecamatan Kalideres tercatat bahwa dari 66.169 kepala keluarga yang ada 81,91 persen menggunakan air dengan Ledeng/PAM, 1,30 persen menggunakan air Sumur/pompa, dan sisanya sebesar 16,79 persen menggunakan air dengan cara membeli.

Sementara itu, jumlah penduduk selain berfungsi sebagai salah satu modal dasar pembangunan dilihat dari penyediaan sumber daya manusia sebagai subyek pembangunan, juga dapat menjadi masalah dan menimbulkan gangguan terhadap program pembangunan yang sedang dilaksanakan.

Dengan demikian, untuk mengantisipasi pertambahan penduduk yang cepat, perlu disertai kontrol yang dapat mengatur jumlah penduduk yang diinginkan, sehingga pertambahan penduduk tidak akan menimbulkan masalah sosial ekonomi, yang pada akhirnya bermuara pada rendahnya tingkat kesejahteraan masyarakat. Mengacu pada hal tersebut, program pembangunan bidang kependudukan yang dilaksanakan senantiasa dititikberatkan pada upaya penurunan angka kelahiran dan kematian melalui program Keluarga Berencana (KB).

Tercatat bahwa dari 41.792 pasangan usia subur (PUS) di Kecamatan Kalideres yang aktif sebagai akseptor KB tercatat 41,94 persen menggunakan suntik, 6,33 persen menggunakan pil , 15,91 persen menggunakan IUD, 9,61 persen menggunakan susuk, 0,09 persen menggunakan kondom dan sisanya sebesar 26,12 persen PUS diperkirakan tidak menggunakan alat kontrasepsi atau menggunakan alat kontrasepsi secara tradisional.

Tabel 3.1. Banyaknya Gedung dan Sekolah TK, 2005

No.	Kelurahan	Gedung			Sekolah		
		TK	TPA	JML	TK	TPA	JML
(1)	(2)	(3)	(4)	(5)	(6)	(7)	(8)
1	Semanan	12	-	12	10	-	10
2	Kalideres	8	-	8	17	-	17
3	Pegadungan	8	-	8	23	-	23
4	Tegal Alur	10	-	10	17	-	17
5	Kamal	9	-	9	9	-	4
Jumlah		47	-	47	76	-	76
2004		40	-	40	40	-	40
2003		40	-	40	40	-	40

Sumber : Survei Fisik Perkotaan

Tabel 3.2. Banyaknya Gedung dan Sekolah SD menurut Status Sekolah, 2005

No	Kelurahan	Gedung			Sekolah		
		N	S	JML	N	S	JML
(1)	(2)	(3)	(4)	(5)	(6)	(7)	(8)
1	Semanan	14	6	20	14	4	28
2	Kalideres	18	5	23	13	5	18
3	Pegadungan	15	6	21	16	11	27
4	Tegal Alur	11	10	21	21	5	26
5	Kamal	10	2	12	11	5	16
Jumlah		68	29	97	75	30	115
2004		74	28	99	74	28	99
2003		67	23	90	67	23	90
2002		67	23	90	67	23	90
2001		67	23	90	67	23	90
2000		67	27	94	67	27	94

Sumber : Survei Fisik Perkotaan

Tabel 3.3. Banyaknya Gedung dan Sekolah SLTP menurut Status Sekolah, 2005

No.	Kelurahan	Gedung			Sekolah		
		N	S	JML	N	S	JML
(1)	(2)	(3)	(4)	(5)	(6)	(7)	(8)
1	Semanan	2	-	2	2	6	8
2	Kalideres	2	5	7	2	8	10
3	Pegadungan	3	6	9	3	3	6
4	Tegal Alur	4	1	5	1	3	3
5	Kamal	3	5	8	4	4	8
Jumlah		14	17	29	11	24	35
2004		11	14	25	11	14	25
2003		11	13	24	11	13	24
2002		11	13	24	11	13	24
2001		11	13	24	11	13	24
2000		11	13	24	11	13	24

Sumber : Survei Fisik Perkotaan

Tabel 3.4. Banyaknya Gedung dan Sekolah SLTA menurut Status Sekolah, 2005

No.	Kelurahan	Gedung			Sekolah		
		N	S	Jml	N	S	Jml
(1)	(2)	(3)	(4)	(5)	(6)	(7)	(8)
1	Semanan	1	2	3	1	2	3
2	Kalideres	1	3	4	1	3	4
3	Pegadungan	1	5	6	1	5	6
4	Tegal Alur	1	7	8	1	7	8
5	Kamal	-	1	1	-	1	1
Jumlah		4	18	22	4	18	22
2004		4	15	19	4	15	19
2003		4	15	19	4	15	19
2002		4	15	19	4	15	19
2001		4	15	19	4	15	19
2000		4	16	20	4	16	20

Sumber : Survei Fisik Perkotaan

Tabel 3.5. Banyaknya Tempat Ibadah menurut Jenisnya, 2005

No.	Kelu- rahan	Ru- mah Abu	Masjid	Mu- shol- la	Ge- reja	Pura	Klen- teng	Jumlah
(1)	(2)	(3)	(4)	(5)	(6)	(7)	(8)	(9)
1	Semanan	-	15	58	-	-	-	73
2	Kalideres	-	15	42	5	-	-	62
3	Pega- dungan	-	18	46	3	-	-	67
4	Tegal Alur	1	21	49	9	-	-	80
5	Kamal	-	12	46	-	-	-	58
Jumlah		1	81	241	17	-	-	340
2004		1	81	241	16	-	-	339
2003		1	81	241	16	-	-	339
2002		1	81	241	16	-	-	339
2001		1	73	219	16	-	-	309
2000		-	73	274	14	-	-	361

Sumber : Survei Fisik Perkotaan

Tabel 3.6. Banyaknya Fasilitas Kesehatan menurut Jenisnya, 2005

No	Kelurahan	Dokter Praktik	Rumah Sakit	Rumah Bersalin	Poli Klinik
(1)	(2)	(3)	(4)	(5)	(6)
1	Semanan	1	-	2	7
2	Kalideres	22	1	2	3
3	Pegadungan	8	-	2	2
4	Tegal Alur	8	-	12	8
5	Kamal	3	-	-	2
Jumlah		42	1	18	22
2004		39	1	10	27
2003		35	1	12	27
2002		35	1	12	27
2001		30	1	12	26
2000		-	1	12	26

Sumber : Survei Fisik Perkotaan

Lanjutan Tabel 3.6

No	Kelurahan	BKIA	Puskes- mas	Pos KB	Posyan du
(1)	(2)	(7)	(8)	(9)	(10)
1	Semanan	2	2	12	12
2	Kalideres	1	1	16	16
3	Pegadungan	1	5	14	14
4	Tegal Alur	1	2	15	15
5	Kamal	1	2	11	11
	Jumlah	6	12	68	68
	2004	6	12	78	78
	2003	6	12	78	78
	2002	6	12	75	78
	2001	6	12	64	70
	2000	6	12	64	68

Sumber : Survei Fisik Perkotaan

Tabel 3.7. Banyaknya Sarana Olah Raga menurut Jenisnya, 2005

No.	Kelurahan	Sepak Bola	Tennis	Bulu Tangkis	Bola Volley	Renang	Bela Diri
(1)	(2)	(3)	(4)	(5)	(6)	(7)	(8)
1	Semanan	5	1	12	10	-	-
2	Kalideres	-	2	14	5	2	-
3	Pegadungan	2	4	12	6	2	-
4	Tegal Alur	1	-	13	7	-	-
5	Kamal	1	1	8	3	-	-
Jumlah		9	8	59	31	4	-
2004		9	6	49	31	4	-
2003		9	6	49	31	4	-
2002		9	6	49	31	4	-
2001		9	6	49	31	4	-
2000		9	10	41	21	-	-

Sumber : Survei Fisik Perkotaan

Tabel 3.8. Banyaknya Club/Perkumpulan Olah Raga menurut Jenisnya, 2005

No.	Kelurahan	Sepak Bola	Tenis	Bulu Tangkis	Bola Volley	Re-nang	Bela Diri
(1)	(2)	(3)	(4)	(5)	(6)	(7)	(8)
1	Semanan	5	3	12	10	-	-
2	Kalideres	2	2	5	6	2	3
3	Pegadungan	12	2	6	5	2	-
4	Tegal Alur	5	-	13	7	-	-
5	Kamal	5	2	9	2	-	-
Jumlah		29	9	45	30	4	3
2004		29	2	45	30	4	3
2003		29	2	45	30	2	3
2002		29	2	45	30	2	3
2001		29	2	45	30	2	3
2000		29	-	45	30	-	-

Sumber : Survei Fisik Perkotaan

Tabel 3.9. Banyaknya Tempat Kursus Menurut Jenisnya, 2005

No.	Kelurahan	Menge- tik	Mon- tir	Stir Mobil	Per kan- toran	Bahasa Asing	Men- jahit
(1)	(2)	(3)	(4)	(5)	(6)	(7)	(8)
1	Semanan	-	-	-	-	1	-
2	Kalideres	1	1	1	5	3	5
3	Pegadungan	-	-	-	-	4	1
4	Tegal Alur	1	1	-	-	2	1
5	Kamal	-	-	-	-	1	1
Jumlah		2	2	1	5	11	8
2004		2	2	1	5	8	8
2003		3	2	5	5	6	8
2002		3	2	1	2	5	3
2001		3	2	1	2	5	3
2000		3	2	1	2	5	4

Sumber : Survei Fisik Perkotaan

Lanjutan Tabel 3.9

No.	Kelurahan	Per-Hotelan	Tata Buku	Komputer	Elektronik	Ke-cantikan	Tata Boga
(1)	(2)	(9)	(10)	(11)	(12)	(13)	(14)
1	Semanan	-	-	-	-	-	-
2	Kalideres	-	2	6	2	1	-
3	Pegadungan	-	-	2	-	3	-
4	Tegal Alur	-	-	2	2	-	-
5	Kamal	-	-	2	-	2	-
Jumlah		-	2	12	4	6	-
2004		-	2	12	4	6	-
2003		-	4	8	4	6	-
2002		-	1	3	1	4	1
2001		-	1	3	1	3	-
2000		-	1	3	1	2	-

Sumber : Survei Fisik Perkotaan

Tabel 3.10. Persentase Rumah Tangga menurut Sistem Pembuangan Sampah, 2005

No.	Kelurahan	Bak Sampah	Ditimbun/ Dibakar	Selokan/ Kali	Kantongi- sasi
(1)	(2)	(3)	(4)	(5)	(6)
1	Semanan	60,74	4,00	2,00	33,26
2	Kalideres	64,89	4,00	1,00	30,11
3	Pegadungan	73,94	3,00	2,00	21,06
4	Tegal Alur	60,89	8,00	1,00	30,11
5	Kamal	63,20	3,00	2,00	31,80
Jumlah		67,75	4,00	0,60	27,65
2004		67,75	4,00	0,60	27,65
2003		53,58	0,02	-	46,40
2002		52,35	0,01	-	47,64

Sumber : Survei Fisik Perkotaan

Tabel 3.11. Persentase Rumah Tangga Menurut Sumber Air yang digunakan , 2005

No	Kelurahan	Ledeng/ PAM	Sumur/ Pompa Air	Lainnya/ Membeli	Jumlah
(1)	(2)	(3)	(4)	(5)	(6)
1	Semanan	85,00	3,40	11,60	100,00
2	Kalideres	95,00	2,08	2,92	100,00
3	Pegadungan	90,00	1,00	9,00	100,00
4	Tegal Alur	89,00	3,00	8,00	100,00
5	Kamal	41,54	6,00	52,46	100,00
	Jumlah	81,91	1,30	16,79	100,00
	2004	81,91	1,30	16,79	100,00
	2003	56,51	11,05	32,54	100,00
	2002	62,01	7,89	30,10	100,00
	2001	62,01	7,89	30,10	100,00
	2000	62,01	7,89	30,10	100,00

Sumber : Survei Fisik Perkotaan

Tabel 3.12. Banyaknya PUS dan Peserta KB Aktif menurut Alat Kontrasepsi yang digunakan, 2005

No	Kelurahan	PUS	IUD	Implant	Suntik
(1)	(2)	(3)	(4)	(5)	(6)
1	Semanan	9.238	2.015	765	3.860
2	Kalideres	9.967	1.676	968	4.055
3	Pegadungan	7.051	1.203	724	2.592
4	Tegal Alur	9.538	1.200	1.004	4.016
5	Kamal	5.998	555	556	3.004
	Jumlah	41.792	6.649	4.017	17.527
	2004	45.706	6.370	3.856	20.643
	2003	42.005	6.035	3.210	15.058
	2002	40.948	5.628	2.980	17.232
	2001	40.948	5.628	2.980	17.232
	2000	-	6.711	928	13.925

Sumber : Survei Fisik Perkotaan

Lanjutan Tabel 3.12

No.	Kelurahan	Pil	Kondom	Lainnya
(1)	(2)	(7)	(8)	(9)
1	Semanan	522	8	2.068
2	Kalideres	586	6	434
3	Pegadungan	499	11	292
4	Tegal Alur	622	6	357
5	Kamal	416	7	76
	Jumlah	2.645	38	3.227
	2004	4.245	68	1.302
	2003	7.349	294	1.297
	2002	8.587	325	1.278
	2001	8.587	325	1.278
	2000	6.342	-	3.955

Sumber : Survei Fisik Perkotaan

Tabel 3.13. Banyaknya PUS dan Peserta KB Baru menurut Alat Kontrasepsi yang digunakan, 2005

No	Kelurahan	PUS	IUD	Implant	Suntik	Pil	Kon dom	Lain nya
(1)	(2)	(3)	(4)	(5)	(6)	(7)	(8)	(9)
1	Semanan	9.238	12	53	2.157	1.099	24	8
2	Kalideres	9.967	204	58	582	292	1	12
3	Pegadungan	7.051	62	127	1.264	169	8	9
4	Tegal Alur	9.538	12	21	966	382	8	6
5	Kamal	5.998	5	46	649	167	2	1
	Jumlah	41.792	295	305	5.618	2.109	43	36
	2004	45.706	310	614	5.852	2.241	29	5
	2003	42.005	195	216	5.144	1.715	47	11
	2002	40.948	351	324	3.904	2.551	63	6

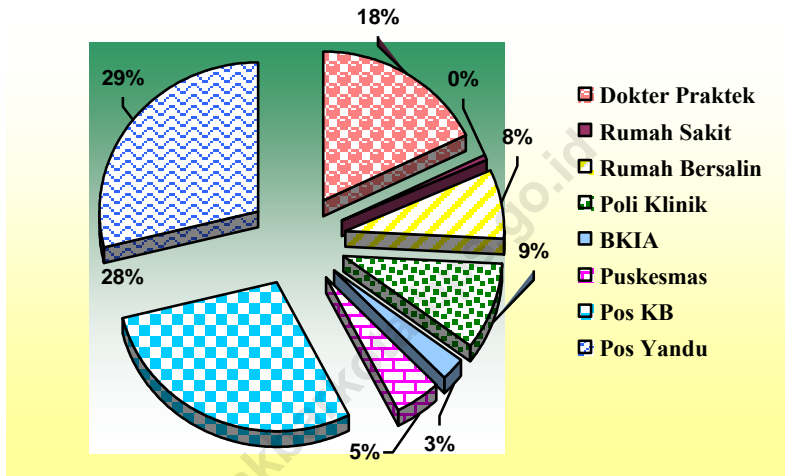
Sumber : Survei Fisik Perkotaan

Tabel 3.14. Banyaknya Pasangan Nikah, Talak dan Rujuk, 2005

No.	Kelurahan	Nikah	Cerai	Talak	Rujuk
(1)	(2)	(3)	(4)	(5)	(6)
1	Semanan	410	-	-	-
2	Kalideres	382	-	-	-
3	Pegadungan	502	-	-	-
4	Tegal Alur	602	-	-	-
5	Kamal	462	-	-	-
Jumlah		2.358	-	-	-
2004		1.623	-	-	-
2003		889	-	-	-
2002		1.019	6	0	-
2001		1.019	6	1	-
2000		900	6	1	-

Sumber : Survei Fisik Perkotaan

Gambar 3. Banyaknya Fasilitas Kesehatan di Kecamatan Kalideres Menurut Jenisnya, 2005



BAB

4

PEREKONOMIAN

Kinerja Perekonomian Kotamadya Jakarta Barat tahun 2004 yang digambarkan oleh perkembangan PDRB atas dasar harga konstan tahun 2000 telah mencapai 5,74 persen, dimana pertumbuhan ini mengalami kenaikan bila dibandingkan dengan keadaan tahun 2003 yaitu sebesar 4,37 persen. Kenaikan laju pertumbuhan Jakarta Barat selama tahun 2004 ini tidak terlepas dari kenaikan di hampir semua sektor perekonomian.

Kegiatan perekonomian di Kecamatan Kalideres antara lain ditunjang oleh pasar lingkungan 20 unit, pasar wilayah 1 unit, pasar inpres 3 unit, jumlah restoran 580 unit, jumlah swalayan/supermarket 5 unit, dan departemen store 3 unit. Selain itu ditunjang pula oleh perusahaan industri besar sebanyak 156 unit, dan perusahaan industri sedang sebanyak 72 unit, yang menyerap tenaga kerja sebesar 21.529 orang untuk industri besar dan 6.308 orang untuk industri sedang.

Sedangkan jumlah fasilitas umum dan fasilitas sosial di Kecamatan Kalideres tercatat jumlah Kantor Pos sebanyak 4 unit, jumlah Telepon Umum sebanyak 187 unit, jumlah kantor polisi sebanyak 6 unit dan Bank sebanyak 17 unit.

Tabel 4.1. Banyaknya Pasar menurut Jenisnya, 2005

No.	Kelurahan	Pasar Wilayah	Pasar Lingkungan	Pasar Inpres	Pasar Induk	Pasar Regional
(1)	(2)	(3)	(4)	(5)	(6)	(7)
1	Semanan	-	6	1	-	-
2	Kalideres	1	3	2	-	-
3	Pegadungan	-	4	-	-	-
4	Tegal Alur	-	5	-	-	-
5	Kamal	-	2	-	-	-
Jumlah		1	20	3	-	-
2004		1	16	3	-	-
2003		1	15	2	-	1
2002		1	15	2	-	1
2001		1	15	2	-	
2000		1	15	-	-	1

Sumber : Survei Fisik Perkotaan

Tabel 4.2. Banyaknya Swalayan, Departement Store, Restoran dan Pedagang Kakilima, 2005

No.	Kelurahan	Swalayan	Departement Store	Retoran/Rumah Makan	Pedagang Kakilima
(1)	(2)	(3)	(4)	(5)	(6)
1	Semanan	-	-	42	-
2	Kalideres	2	2	163	-
3	Pegadungan	1	1	252	-
4	Tegal Alur	1	-	51	-
5	Kamal	1	-	72	-
Jumlah		5	3	580	-
2004		5	3	528	0
2003		5	3	2	0
2002		4	3	2	0
2001		4	3	2	0

Sumber : Survei Fisik Perkotaan

Tabel 4.3. Banyaknya Perusahaan Industri menurut Jenisnya, 2005

No.	Kelurahan	Industri Besar	Industri Sedang
(1)	(2)	(3)	(4)
1	Semanan	20	8
2	Kalideres	9	17
3	Pegadungan	1	21
4	Tegal Alur	26	85
5	Kamal	16	25
	Jumlah	72	156
	2004	56	156
	2003	56	156
	2002	57	161

Sumber : Survei Fisik Perkotaan

Tabel 4.4. Banyaknya Tenaga Kerja Pada Perusahaan Industri Menurut Jenisnya, 2005

No.	Kelurahan	Industri Besar	Industri Sedang
(1)	(2)	(3)	(4)
1	Semanan	14.048	423
2	Kalideres	6.101	803
3	Pegadungan	107	786
4	Tegal Alur	7.447	3.650
5	Kamal	-	935
	Jumlah	27.703	6.597
	2004	27.703	6.597
	2003	27.703	6.597
	2002	21.529	6.308

Sumber : Survei Fisik Perkotaan

Tabel 4.5. Banyaknya Koperasi menurut Jenisnya, 2005

No.	Kelurahan	KSU	Pasar	PNS	ABRI	Bu ruh	Lain nya	Jumlah
(1)	(2)	(3)	(4)	(5)	(6)	(7)	(8)	(9)
1	Semanan	2	1	-	-	-	6	9
2	Kalideres	1	1	-	-	-	4	6
3	Pegadungan	1	-	-	-	-	8	9
4	Tegal Alur	1	-	-	-	-	2	3
5	Kamal	1	-	-	-	-	3	4
Jumlah		6	2	-	-	-	23	31
2004		5	2	-	-	-	7	13
2003		5	1	-	-	-	7	13
2002		5	1	-	-	-	7	13
2001		3	1	-	-	-	7	9

Sumber : Survei Fisik Perkotaan

Tabel 4.6. Banyaknya Anggota Koperasi menurut Jenisnya, 2005

No	Kelurahan	KSU	Pasar	P N S	A B R S I	Bu- ruh	Lain nya	Jumlah
(1)	(2)	(3)	(4)	(5)	(6)	(7)	(8)	(9)
1	Semanan	138	-	-	-	-	420	558
2	Kalideres	160	-	-	-	-	262	422
3	Pega dungan	113	-	-	-	-	449	562
4	Tegal Alur	101	-	-	-	-	1.465	1.566
5	Kamal	-	-	-	-	-	673	673
	Jumlah	512	-	-	-	-	3.269	3.781
	2004	512	-	-	-	-	2.327	3.111
	2003	512	272	-	-	-	2.327	3.111
	2002	512	272	-	-	-	2.327	3.111
	2001	512	272	-	-	-	2.327	3.111

Sumber : Survei Fisik Perkotaan

Tabel 4.7. Banyaknya Kantor Pos, telepon Umum, Kantor Polisi dan Bank, 2005

No	Kelurahan	Kantor Pos	Telepon Umum	Kantor Polisi	Bank
(1)	(2)	(3)	(4)	(5)	(6)
1	Semanan	1	17	1	1
2	Kalideres	2	14	2	7
3	Pegadungan	-	54	1	8
4	Tegal Alur	1	86	1	1
5	Kamal	-	16	1	-
Jumlah		4	187	6	17
2004		6	187	5	17
2003		6	271	5	16
2002		6	271	4	16
2001		5	271	3	16

Sumber : Survei Fisik Perkotaan

Tabel 4.8. Banyaknya Bangunan Bukan Tempat Tinggal, 2005

No	Kelurahan	Gedung Kantor	Toko	Gudang	Lain nya
(1)	(2)	(3)	(4)	(5)	(6)
1	Semanan	2	58	2	24
2	Kalideres	14	266	12	58
3	Pegadungan	18	367	7	52
4	Tegal Alur	9	105	15	112
5	Kamal	2	71	4	15
Jumlah		45	867	40	261
2004		-	367	40	261
2003		-	367	40	261
2002		-	322	40	306
2001		-	322	40	306

Sumber : Survei Fisik Perkotaan

Gambar 4. Banyaknya Pasar, Swalayan, Departemen Store, dan Restoran / Rumah Makan di Kecamatan Kalideres, 2005

