

KECAMATAN

BUNTAO DALAM ANGKA

Buntao Subdistrict in Figure

2023



BADAN PUSAT STATISTIK
KABUPATEN TORAJA UTARA
BPS-Statistics of Toraja Utara Regency

KECAMATAN

BUNTAO DALAM ANGKA

Buntao Subdistrict in Figure

2023



KECAMATAN BUNTAO DALAM ANGKA
Buntao Subdistrict in Figures
2023

ISSN: -

No. Publikasi/*Publication Number*: 73260.2311

Katalog /*Catalog*: 1102001.7326040

Ukuran Buku/*Book Size*: 14,8 cm x 21 cm

Jumlah Halaman/*Number of Pages* : xxviii+96 hal/*pages*

Naskah/*Manuscript*:

BPS Kabupaten Toraja Utara

BPS-Statistics of Toraja Utara Regency

Penyunting/*Editor*:

BPS Kabupaten Toraja Utara

BPS-Statistics of Toraja Utara Regency

Desain Kover/*Cover Design*:

BPS Kabupaten Toraja Utara

BPS-Statistics of Toraja Utara Regency

Ilustrasi Kover/*Cover Illustration*:

www.freepik.com

www.canva.com

Diterbitkan oleh/*Published by*:

©BPS Kabupaten Toraja Utara/*BPS-Statistics of Toraja Utara Regency*

Dicetak oleh/*Printed by*:

BPS Kabupaten Toraja Utara/*BPS-Statistics of Toraja Utara Regency*

Dilarang mengumumkan, mendistribusikan, mengomunikasikan, dan/atau menggandakan sebagian atau seluruh isi buku ini untuk tujuan komersil tanpa izin tertulis dari Badan Pusat Statistik Kabupaten Toraja Utara.

Prohibited to announce, distribute, communicate, and/or copy part or all of this book for commercial purpose without permission from BPS-Statistics Indonesia of Toraja Utara Regency.

TIM PENYUSUN/TEAM MEMBERS

Pengarah/Director

Joni Matasik, SE.

Penanggung Jawab/Persons in Charge

Inek Zerahbayu Solon, SST.

Penyunting/Editors

Ainur Rahma, S.Tr.Stat.

Pengolah Data dan Penulis Naskah/Data Processor and Writers

Ainur Rahma, S.Tr.Stat.

Penata Letak/Layout Designers

Ainur Rahma, S.Tr.Stat.

<https://torutkan.bppt.go.id>

KONTRIBUTOR DATA/DATA CONTRIBUTORS

1. Kementerian Agama/*Ministry of Religious Affair*
2. Kementerian Pendidikan dan Kebudayaan/*Ministry of Education and Culture*
3. Badan Meteorologi Klimatologi dan Geofisika/*Meteorological, Climatology, and Geophysical Agency*
4. Badan Pusat Statistik/*BPS-Statistics Indonesia*
5. Pemerintah Daerah Kabupaten Toraja Utara/*Local Government of North Toraja Regency*
6. Dinas Kesehatan Kabupaten Toraja Utara/*Public Health Office of North Toraja Regency*

<https://torutkab.bps.go.id>

PETA WILAYAH KABUPATEN TORAJA UTARA
MAP OF TORAJA UTARA REGENCY



KEPALA BPS KABUPATEN TORAJA UTARA
CHIEF STATISTICIAN OF TORAJA UTARA REGENCY



JONI MATASIK, SE.



KATA PENGANTAR

Buku Kecamatan Buntao Dalam Angka 2023 ini merupakan penerbitan Statistik tahunan yang diterbitkan oleh BPS Kabupaten Toraja Utara. Berhasilnya penerbitan publikasi ini adalah berkat dukungan dan kerjasama yang baik dari semua pihak, sehingga publikasi ini dapat disajikan tepat pada waktunya.

Oleh karena itu maka segala upaya dari awal hingga terbitnya publikasi ini, kami menyampaikan terima kasih kepada segenap pimpinan Instansi/Dinas/Lembaga Pemerintah Swasta atas bantuan dan peran sertanya dalam penerbitan publikasi Kecamatan Buntao Dalam Angka 2023.

Demi kesempurnaan dan peningkatan mutu publikasi ini pada penerbitan selanjutnya, saran dan kritik yang sifatnya membangun kami nantikan.

Mudah-mudahan publikasi ini bermanfaat bagi kita semua.

Toraja Utara, September 2023
Kepala BPS
Kabupaten Toraja Utara



JONI MATASIK, SE.



PREFACE

The book of Buntao Subdistrict in Figure 2023 is an annual statistical publication issued by Functional Statistics of Toraja Utara Regency. This book was published successfully due to the support and cooperation of many hands so that it could be published on time.

Privates as well as governmental agencies had prepared this publication. For all, we would like to express our deepest gratitude for their help and participation.

Suggestions and constructive criticism are highly welcome for the improvement in the future.

Hopefully this book will be beneficial to all.

*Toraja Utara , September 2023
Chief Statistician of
Toraja Utara Regency*



JONI MATASIK, SE.

DAFTAR ISI/CONTENTS

	Halaman <i>Page</i>
Kata Pengantar/ <i>Preface</i>	xi
Daftar Isi/ <i>Contents</i>	xiii
Daftar Tabel/ <i>List of Tables</i>	xv
Daftar Gambar/ <i>List of Figures</i>	xxiii
Penjelasan Umum/ <i>Explanatory Notes</i>	xxv
Daftar Singkatan/ <i>List of Abbreviation</i>	xxvii
1. Geografi dan Iklim/ <i>Geography and Climate</i>	1
2. Pemerintahan/ <i>Government</i>	9
3. Penduduk/ <i>Population</i>	17
4. Sosial dan Kesejahteraan Rakyat/ <i>Social and Welfare</i>	27
5. Pertanian/ <i>Agriculture</i>	67
6. Pariwisata, Transportasi, dan Komunikasi/ <i>Tourism, Transportation, and Communication</i>	79
7. Perbankan, Koperasi, dan Perdagangan/ <i>Banking, Cooperative, and Trade</i>	89

DAFTAR TABEL/LIST OF TABLES

Halaman
Page

1. GEOGRAFI DAN IKLIM/*GEOGRAPHY AND CLIMATE*

1.1 KEADAAN GEOGRAFI *GEOGRAPHY CONDITION*

- 1.1.1 Luas Daerah Menurut Desa/Kelurahan di Kecamatan Buntao, 2022
Total Area by Villages/Kelurahan in Buntao Subdistrict, 2022..... 6
- 1.1.2 Jarak ke Ibukota Kecamatan dan Ibukota Kabupaten/Kota
Menurut Desa/Kelurahan di Kecamatan Buntao (km), 2022
*Distance to the Subdistrict Capital and Regency/Municipal Capital
by Villages/Kelurahan in Buntao Subdistrict (km), 2022* 7

1.2 KEADAAN IKLIM *CLIMATE CONDITION*

- 1.2.1 Pengamatan Unsur Iklim Menurut Bulan di Stasiun Buntao, 2022
Observation of Climate Elements by Month at Buntao Station, 2022 .. 8

2. PEMERINTAHAN/*GOVERNMENT*

2.1 WILAYAH ADMINISTRATIF *ADMINISTRATIVE AREA*

- 2.1.1 Jumlah Rukun Warga (RW) dan Rukun Tetangga (RT)
Menurut Desa/Kelurahan di Kecamatan Buntao, 2022
*Number of Rukun Warga and Rukun Tetangga by Villages/
Kelurahan in Buntao Subdistrict, 2022* 14

2.2 SUMBER DAYA MANUSIA *HUMAN RESOURCES*

- 2.2.1 Jumlah Pegawai Negeri Sipil Menurut Pemerintah
Daerah dan Jenis Kelamin, 2022
Number of Civil Servants by Local Government and Sex, 2022 15
- 2.2.2 Jumlah Pegawai Negeri Sipil Pemerintah Daerah Kecamatan
Buntao Menurut Tingkat Pendidikan dan Jenis Kelamin, 2022
*Number of Civil Servants of Buntao District Government by
Educational Level and Sex, 2022* 16

3. PENDUDUK/POPULATION

3.1	Penduduk, Distribusi Persentase Penduduk, Kepadatan Penduduk, Rasio Jenis Kelamin Penduduk Menurut Desa/Kelurahan di Kecamatan Buntao, 2022 <i>Population, Percentage Distribution of Population, Population Density, and Population Sex Ratio by Villages/Kelurahan in Buntao Subdistrict, 2022</i>	23
3.2	Jumlah Penduduk Menurut Kelompok Umur dan Jenis Kelamin di Kecamatan Buntao, 2022 <i>Population by Age Groups and Sex in Buntao Subdistrict, 2022</i>	25

4. SOSIAL DAN KESEJAHTERAAN RAKYAT/SOCIAL AND WELFARE

**4.1 PENDIDIKAN
EDUCATION**

4.1.1	Banyaknya Desa ¹ /Kelurahan yang Memiliki Fasilitas Sekolah Menurut Tingkat Pendidikan di Kecamatan Buntao, 2020–2022 <i>Number of Villages¹/Kelurahan Having Educational Facilities by Educational Level in Buntao Subdistrict, 2020–2022</i>	39
4.1.2	Jumlah Sekolah Menurut Tingkat Pendidikan di Kecamatan Buntao, 2021/2022 dan 2022/2023 <i>Number of Schools by Educational Level in Buntao Subdistrict, 2021/2022 and 2022/2023</i>	40
4.1.3	Jumlah Guru Menurut Tingkat Pendidikan di Kecamatan Buntao, 2021/2022 dan 2022/2023 <i>Number of Teachers by Educational Level in Buntao Subdistrict, 2021/2022 and 2022/2023</i>	41
4.1.4	Jumlah Murid Menurut Tingkat Pendidikan di Kecamatan Buntao, 2021/2022 dan 2022/2023 <i>Number of Pupils by Educational Level in Buntao Subdistrict, 2021/2022 and 2022/2023</i>	42

**4.2 KESEHATAN
HEALTH**

4.2.1	Banyaknya Desa ¹ /Kelurahan yang Memiliki Sarana Kesehatan Menurut Jenis Sarana Kesehatan di Kecamatan Buntao, 2020–2022	
-------	---	--

	<i>Number of Villages¹/Kelurahan Health Facilities by Type of Health Facilities in Buntao Subdistrict, 2020–2022</i>	43
4.2.2	Banyaknya Warga Penderita Kekurangan Gizi Menurut Desa/Kelurahan di Kecamatan Buntao, 2021 <i>Number of People with Malnutrition by Villages/Kelurahan in Buntao Subdistrict, 2021</i>	44
4.2.3	Jumlah Tenaga Kesehatan Menurut Lembang/ Kelurahan di Kecamatan Buntao, 2022 <i>Number of Medical Personnel by Village/Kelurahan in Buntao Subistrict, 2022.....</i>	45
4.2.4	Jumlah Bayi Lahir Hidup dan Lahir Mati Menurut Jenis Kelamin dan Lembang/Kelurahan di Kecamatan Buntao, 2022 <i>Number of Babies Born Alive and Still Born by Gender and Village/ Kelurahan in Buntao Subdistrict, 2022</i>	46
4.2.5	Jumlah Peserta Imunisasi Menurut Jenis Cakupan Imunisasi dan Lembang/Kelurahan di Kecamatan Buntao, 2022 <i>Number of Immunization Participants by Type of Immunization Coverage and Village/Kelurahan in Buntao Subdistrict, 2022.....</i>	47
4.2.6	Jumlah Akseptor KB Menurut enis Alat Kontrasepsi dan Lembang/Kelurahan di Kecamatan Buntao, 2022 <i>Number of Family Planning Acceptors by Type of Contraceptive Device and Village/Kelurahan in Buntao Subdistrict, 2022.....</i>	49
4.3	PERUMAHAN DAN LINGKUNGAN HOUSING AND ENVIRONMENT	
4.3.1	Banyaknya Desa ¹ /Kelurahan Menurut Sumber Air Minum Sebagian Besar Keluarga di Kecamatan Buntao, 2020–2022 <i>Number of Villages¹/Kelurahan by Drinking Water Source of Majority Family in Buntao Subdistrict, 2020–2022.....</i>	51
4.3.2	Banyaknya Keluarga Menurut Desa/Kelurahan dan Jenis Pengguna Listrik di Kecamatan Buntao, 2022 <i>Number of Family by Villages/Kelurahan and Type of Electricity Consumer in Buntao Subdistrict, 2022.....</i>	52
4.3.3	Banyaknya Desa ¹ /Kelurahan Menurut Sumber Penerangan Jalan Utama Desa/Kelurahan di Kecamatan Buntao, 2020–2022 <i>Number of Villages¹/Kelurahan by Source of Villages/Kelurahan's Main Street Illumination in Buntao Subdistrict, 2020–2022.....</i>	53

4.3.4	Banyaknya Desa ¹ /Kelurahan Menurut Penggunaan Fasilitas Tempat Buang Air Besar Sebagian Besar Keluarga di Kecamatan Buntao, 2020–2022 <i>Number of Villages¹/Kelurahan by Toilet Facility Used by Majority Family in Buntao Subdistrict, 2020–2022.....</i>	54
4.3.5	Banyaknya Desa/Kelurahan Menurut Jenis Bahan Bakar untuk Memasak yang Digunakan Sebagian Besar Keluarga di Kecamatan Buntao, 2022 <i>Number of Villages/Kelurahan by Type of Cooking Fuel Used by Majority Family in Buntao Subdistrict, 2022.....</i>	55
4.4	AGAMA DAN SOSIAL LAINNYA RELIGION AND OTHER SOCIAL AFFAIRS	
4.4.1	Jumlah Tempat Peribadatan Menurut Desa/ Kelurahan di Kecamatan Buntao, 2022 <i>Number of Worship Places by Villages/Kelurahan in Buntao Subdistrict, 2022</i>	56
4.4.2	Banyaknya Kejadian Bencana Alam Menurut Desa/Kelurahan dan Jenis Bencana Alam di Kecamatan Buntao, 2021 <i>Number of Natural Disaster Events by Villages/Kelurahan and Type of Natural Disaster in Buntao Subdistrict, 2021</i>	57
4.4.3	Banyaknya Korban Jiwa Akibat Bencana Alam Menurut Desa/ Kelurahan dan Jenis Bencana Alam di Kecamatan Buntao, 2021 <i>Number of Fatalities Due to Natural Disasters by Villages/Kelurahan and Type of Natural Disaster in Buntao Subdistrict, 2021.....</i>	60
4.4.4	Keberadaan Fasilitas/Upaya Antisipasi/Mitigasi Bencana Alam Menurut Desa/Kelurahan di Kecamatan Buntao, 2022 <i>Existence of Facilities/Efforts for Anticipation/Mitigation of Natural Disasters by Villages/Kelurahan by Villages/Kelurahan in Buntao Subdistrict, 2022</i>	63
4.4.5	Banyaknya Desa/Kelurahan yang Memiliki Kelompok Kegiatan Olahraga Menurut Jenis Olahraga dan Ketersediaan Fasilitas/Lapangan Olahraga di Kecamatan Buntao, 2022 <i>Number of Villages/Kelurahan Having Sport Activities Groups by Type of Sport and Availability of Sport Facilities/Fields in Buntao Subdistrict, 2022</i>	65

5. PERTANIAN/AGRICULTURE

5.1	Luas Panen Tanaman Sayuran dan Buah-buahan Semusim Menurut Jenis Tanaman di Kecamatan Buntao (ha), 2019–2022 <i>Harvested Area of Seasonal Vegetables and Fruits by Kind of Plant in Buntao Subdistrict (ha), 2019–2022</i>	71
5.2	Produksi Tanaman Sayuran dan Buah-buahan Semusim Menurut Jenis Tanaman di Kecamatan Buntao (kuintal), 2019–2022 <i>Production of Seasonal Vegetables and Fruits by Kind of Plant in Buntao Subdistrict (quintal), 2019–2022</i>	72
5.3	Luas Panen Tanaman Biofarmaka Menurut Jenis Tanaman di Kecamatan Buntao (m ²), 2019–2022 <i>Harvested Area of Medicinal Plants by Kind of Plant in Buntao Subdistrict (m²), 2019–2022</i>	73
5.4	Produksi Tanaman Biofarmaka Menurut Jenis Tanaman di Kecamatan Buntao (kg), 2019–2022 <i>Production of Medicinal Plants by Kind of Plant in Buntao Subdistrict (kg), 2019–2022</i>	74
5.5	Luas Panen Tanaman Hias Menurut Jenis Tanaman di Kecamatan Buntao (m ²), 2019–2022 <i>Harvested Area of Ornamental Plants by Kind of Plant in Buntao Subdistrict (m²), 2019–2022</i>	75
5.6	Produksi Tanaman Hias Menurut Jenis Tanaman di Kecamatan Buntao (tangkai), 2019–2022 <i>Production of Ornamental Plants by Kind of Plant n Buntao Subdistrict (stalks), 2019–2022</i>	76
5.7	Produksi Buah-Buahan dan Sayuran Tahunan Menurut Jenis Tanaman di Kecamatan Buntao (kuintal), 2019–2022 <i>Production of Annual Fruits and Vegetables by Kind of Plant in Buntao Subdistrict (quintal), 2019–2022</i>	77

6. PARIWISATA, TRANSPORTASI, DAN KOMUNIKASI/TOURISM, TRANSPORTATION, AND COMMUNICATION

**6.1 PARIWISATA
TOURISM**

6.1.1	Jumlah Sarana Akomodasi Menurut Desa/Kelurahan dan Jenis Akomodasi di Kecamatan Buntao, 2022 <i>Number of Accomodation Facilities by Villages/Kelurahan and Type of Accomodation in Buntao Subdistrict, 2022</i>	83
6.2	TRANSPORTASI TRANSPORTATION	
6.2.1	Prasarana dan Sarana Transportasi Antar Desa/Kelurahan Menurut Desa/Kelurahan di Kecamatan Buntao, 2022 <i>Inter-Villages/Kelurahan Transportation Infrastructure and Facilities by Villages/Kelurahan in Buntao Subdistrict, 2022.....</i>	84
6.3	KOMUNIKASI COMMUNICATION	
6.3.1	Keberadaan Kantor Pos/Pos Pembantu/Rumah Pos, Pos Keliling, dan Perusahaan/Agen Jasa Ekspedisi Swasta Menurut Desa/Kelurahan di Kecamatan Buntao, 2022 <i>Number of Post Office/Subsidiary of Post Office, Mobile Portal Service, Private Expedition Service Company by Villages/Kelurahan in Buntao Subdistrict, 2022.....</i>	86
6.3.2	Jumlah Menara Telepon seluler dan Operator Layanan Komunikasi Telepon Seluler Menurut Desa/ Kelurahan di Kecamatan Buntao, 2022 <i>Number of Base Transceiver Station (BTS) and Cellular Phone Communication Service Operators by Villages/Kelurahan in Buntao Subdistrict, 2022</i>	87
6.3.3	Kekuatan Sinyal Telepon Seluler dan Jenis Sinyal Internet Telepon Seluler Menurut Desa/Kelurahan di Kecamatan Buntao, 2022 <i>The Strenght of Celular Phone Signal by Villages/Kelurahan in Buntao Subdistrict, 2022</i>	88
7.	PERBANKAN, KOPERASI, DAN PERDAGANGAN/BANKING, COOPERATIVE, AND TRADE	
7.1	Banyaknya Sarana Lembaga Keuangan Bank Menurut Desa/ Kelurahan dan Jenis Bank di Kecamatan Buntao, 2022 <i>Number of Bank by Villages/Kelurahan and Type of Bank in Buntao Subdistrict, 2022</i>	92

7.2	Banyaknya Koperasi Aktif Menurut Menurut Desa/ Kelurahan dan Jenis Koperasi di Kecamatan Buntao, 2022 <i>Number of Cooperative by Villages/Kelurahan and Type of Cooperative in Buntao Subdistrict, 2022</i>	93
7.3	Banyaknya Sarana Perdagangan Menurut Desa/Kelurahan dan Jenis Sarana Perdagangan di Kecamatan Buntao, 2022 <i>Number of Trade Facilities by Villages/Kelurahan and Type of Trade Facilities in Buntao Subdistrict, 2022</i>	95

<https://torutkab.bps.go.id>

DAFTAR GAMBAR/LIST OF FIGURES

		Halaman Page
1.1	Luas Daerah menurut Desa/Kelurahan (%), 2022 <i>Total Area by Village/Kelurahan (%), 2022</i>	4
1.2	Jarak ke Ibukota Kecamatan Menurut Desa/ Kelurahan di Kecamatan Buntao (km), 2022 <i>Distance to the Subdistrict Capital by Village/Kelurahan in Buntao Subdistrict (km), 2022</i>	5
2.1	Jumlah Pegawai Negeri Sipil Menurut Pemerintah Daerah dan Jenis Kelamin, 2022 <i>Number of Civil Servants by Local Government and Sex, 2022</i>	12
2.2	Jumlah Pegawai Negeri Sipil Pemerintah Daerah Kecamatan Buntao Menurut Tingkat Pendidikan dan Jenis Kelamin, 2022 <i>Number of Civil Servants of Buntao Subdistrict Government by Educational Level and Sex, 2022</i>	13
3.1	Penduduk Menurut Desa/Kelurahan di Kecamatan Buntao, 2022 <i>Population by Villages/Kelurahan in Buntao Subdistrict, 2022</i>	21
3.2	Kepadatan Penduduk Menurut Desa/ Kelurahan di Kecamatan Buntao, 2022 <i>Population Density by Villages/Kelurahan in Buntao Subdistrict, 2022</i>	22
4.1	Jumlah Sekolah Menurut Tingkat Pendidikan di Kecamatan Buntao, 2021/2022 dan 2022/2023 <i>Number of Schools by Educational Level in Buntao Subdistrict, 2021/2022 and 2022/2023</i>	37
4.2	Banyaknya Desa ¹ /Kelurahan yang Memiliki Sarana Kesehatan Menurut Jenis Sarana Kesehatan di Kecamatan Buntao, 2022 <i>Number of Villages¹/Kelurahan Health Facilities by Type of Health Facilities in Buntao Subdistrict, 2022</i>	38

PENJELASAN UMUM/EXPLANATORY NOTES

Tanda-tanda, satuan-satuan, dan lain-lainnya yang digunakan dalam publikasi ini adalah sebagai berikut:

Symbols, measurement units, and acronyms which are used in this publication, are as follows:

1. TANDA-TANDA/SYMBOLS

Data tidak tersedia/ <i>Data not available</i>	: ...
Tidak ada atau nol / <i>Null or zero</i>	: -
Data dapat diabaikan/ <i>Data negligible</i>	: 0
Tanda decimal/ <i>Decimal point</i>	: ,
Data tidak dapat ditampilkan/ <i>Not applicable</i>	: NA
Angka estimasi/ <i>Estimated figures</i>	: e
Angka diperbaiki/ <i>Revised figures</i>	: r
Angka sementara/ <i>Preliminary figures</i>	: x
Angka sangat sementara/ <i>Very preliminary figures</i>	: Buntao
Angka sangat sangat sementara/ <i>Very very preliminary figures</i>	: Buntao

2. SATUAN/UNITS

barel/ <i>barrel</i>	: 158,99 liter/ <i>litres</i> = 1/6,2898 m ³
hektar (ha)/ <i>hectare (ha)</i>	: 10 000 m ²
kilometer (km)/ <i>kilometres (km)</i>	: 1 000 meter/ <i>meters (m)</i>
knot/ <i>knot</i>	: 1,8523 km/jam (<i>km/hour</i>)
kuintal/ <i>quintal</i>	: 100 kg
KWh	: 1 000 Watt hour
MWh	: 1 000 KWh
liter (untuk beras)/ <i>litre (for rice)</i>	: 0,80 kg
MMSCF	: 1/35,3 m ³
metrik ton (m.ton)/ <i>metric ton (m. ton)</i>	: 0,98421 long ton = 1 000 kg
ons/ <i>ounce</i>	: 28,31 gram/ <i>grams</i>
ton	: 1 000 kg

Satuan lain: buah, dus, butir, helai/lembar, kaleng, batang, pulsa, ton kilometer (ton-km), jam, menit, persen (%).

Other units: unit, pack, pieces, sheet, tin, pulse, ton-kilometres(ton-km), hour, minute, percent (%).

Perbedaan angka di belakang koma disebabkan oleh pembulatan angka.

The difference in decimal numbers is caused by rounding.

DAFTAR SINGKATAN/LIST OF ABBREVIATION

SI	: Stasiun Iklim/ <i>Climate Station</i>
SMPK	: Stasiun Meterologi Pertanian Khusus/ <i>Special Agricultural Meteorological Station</i>
t.t	: Tempat tidur/ <i>Bed</i>
BCG	: Bacillus Calmette Guerin
DPT	: Difteri, Pertusis, Tetanus/ <i>Diphtheria, Tetanus, and Pertussis</i>
TT	: Tetanus Toxoid
IOT	: Industri Obat Tradisional/ <i>Traditional Medicine Industry</i>
IKOT	: Industri Kecil Obat Tradisional/ <i>Traditional Medicine Small Industry</i>
Alkes	: Alat kesehatan/ <i>Health Kits</i>
PKRT	: Perbekalan Kesehatan Rumah tangga/ <i>Household Health Logistics</i>
Kompl	: Komplemen/ <i>Complement</i>
IRTP	: Industri Pangan Produksi Rumah Tangga/ <i>Foods Home Industry</i>
PBF	: Pedagang Besar Farmasi/ <i>Pharmacy Whole-seller</i>
GFK	: Gudang Farmasi Kab/Kota/Regency/ <i>Municipality Pharmacy Warehouse</i>
RB	: Rumah Bersalin/ <i>Delivery House</i>
Pustu	: Puskesmas pembantu/ <i>Auxiliary Public Health Center</i>
BP	: Balai Pengobatan/ <i>Polyclinic</i>
TPS	: Tempat Pembuangan Sampah Sementara / <i>landfill</i>
Jamkesmas	: Jaminan kesehatan masyarakat miskin/ <i>Poor public health insurance</i>
PJKMU	: Program Jaminan Kesehatan Masyarakat Umum/ <i>General Public Health Insurance Program</i>
SIUP	: Surat Ijin Usaha Perdagangan/ <i>Trading Permission Letter</i>
TDP	: Tanda Daftar Perusahaan/ <i>Company Registration Identity</i>
API	: Angka Pengenal Importir/ <i>Importer's Identity Number</i>

1

Geografi & Iklim *Geography and Climate*

2023

<https://torutkab.bps.go.id>



PENJELASAN TEKNIS

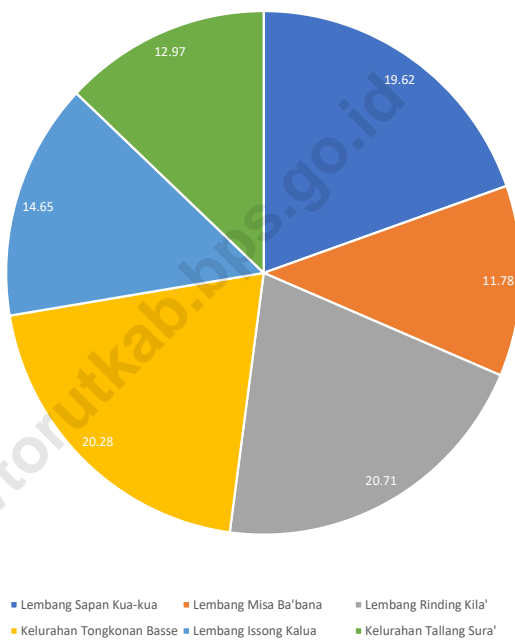
1. **Secara astronomis**, Kecamatan Buntao terletak antara $3,004^{\circ}$ sampai $3,087^{\circ}$ Lintang Selatan dan antara $119,924^{\circ}$ sampai dengan $119,986^{\circ}$ Bujur Timur.
2. **Berdasarkan posisi geografisnya**, Kecamatan Buntao memiliki beberapa batas: Utara - Kecamatan Buntao; Selatan Kecamatan Rantebua dan Kabupaten Tana Toraja; Barat Kecamatan Buntao; Timur - Kecamatan Rantebua.
3. **Kecamatan Buntao** terletak dalam satu pulau yakni Pulau Sulawesi.
4. **Lembang / Kelurahan** Lereng / Puncak adalah lembang / kelurahan yang sebagian besar wilayahnya berada di puncak gunung / pegunungan atau terletak di antara puncak sampai lembah.
5. **Lembang / Kelurahan** Lembah adalah lembang / kelurahan yang sebagian besar wilayahnya merupakan daerah rendah yang terletak di antara dua gunung / pegunungan atau daerah yang memiliki kedudukan lebih rendah dibanding daerah sekitarnya.
6. **Lembang / Kelurahan** Dataran adalah lembang / kelurahan yang sebagian besar wilayahnya tampak datar, rata, dan membentang.

TECHNICAL NOTES

1. **Astronomically**, Buntao Subdistrict is located between $3,004^{\circ}$ and $3,087^{\circ}$ South Latitude and between $119,924^{\circ}$ and $119,986^{\circ}$ East Longitude.
2. **In terms of geographic position**, Buntao Subdistrict has boundaries as follows: North - Buntao Subdistrict; South - Rantebua Subdistrict and Tana Toraja Regency; West - Buntao Subdistrict; East - Rantebua Subdistrict.
3. **Buntao Subdistrict** is located in one island that is Sulawesi Island.
4. **Slope / Peak** Village / Urban Village is a village / urban village which the largest part of village lies on the peak mountain or between the peak and the valley.
5. **Valley Village / Urban** Village is a village / urban village which largest part of the area is a low area between two mountains or area that have a position lower than the the surroundings area.
6. **Flat Land / Plain Village / Urban Village** Village is a village / urban village which the largest part of village appears plain, flat, and stretched.

Gambar 1.1
Figures

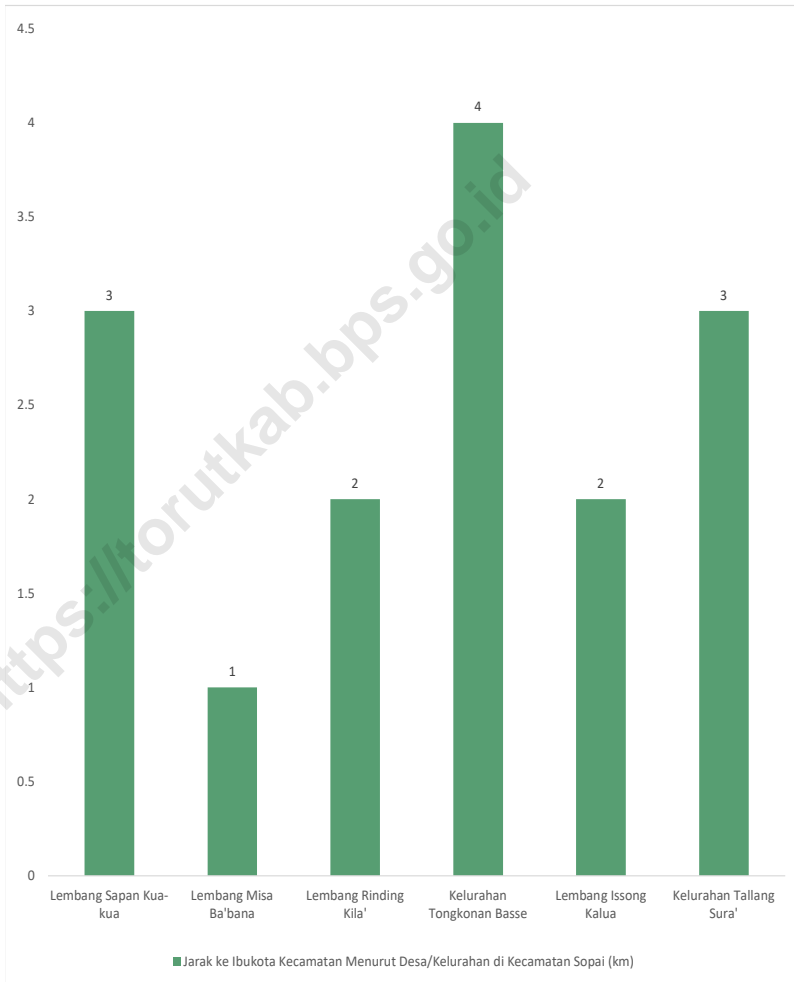
Luas Daerah menurut Desa/Kelurahan (%), 2022
Total Area by Village/Kelurahan (%), 2022



Sumber/Source: Kantor Kecamatan Buntao, 2022 / Buntao District Office, 2022

Gambar 1.2
Figures

Jarak ke Ibukota Kecamatan Menurut Desa/Kelurahan di Kecamatan Buntao (km), 2022
Distance to the Subdistrict Capital by Village/Kelurahan in Buntao Subdistrict (km), 2022



Sumber/Source: Kantor Kecamatan Buntao, 2022 / Buntao District Office, 2022

1.1 KEADAAN GEOGRAFI GEOGRAPHY CONDITION

Tabel 1.1.1 **Luas Daerah Menurut Desa/Kelurahan di Kecamatan Buntao, 2022**
Table *Total Area by Villages/Kelurahan in Buntao Subdistrict, 2022*

Desa/Kelurahan <i>Village/Kelurahan</i>	Luas <i>Total Area</i> (km ² /sq.km)	Persentase terhadap Luas Kecamatan <i>Percentage to Subdistrict Area</i>
(1)	(2)	(3)
Lembang Sapan Kua-kua	9,71	19,62
Lembang Misa Ba'bana	5,83	11,78
Lembang Rinding Kila'	10,25	20,71
Kelurahan Tongkonan Basse	10,04	20,28
Lembang Issong Kalua	7,25	14,65
Kelurahan Tallang Sura'	6,42	12,97
Kecamatan Buntao	49,50	100,00

Sumber/Source: Kantor Kecamatan Buntao, 2022 / *Buntao District Office, 2022*

Tabel 1.1.2
Table

**Jarak ke Ibukota Kecamatan dan Ibukota Kabupaten/
Kota Menurut Desa/Kelurahan di Kecamatan Buntao (km),
2022**
*Distance to the Subdistrict Capital and Regency/Municipal
Capital by Villages/Kelurahan in Buntao Subdistrict (km),
2022*

Desa/Kelurahan <i>Village/Kelurahan</i>	Jarak ke Ibukota Kecamatan <i>Distance to Subdistrict Capital</i>	Jarak ke Ibukota Kabupaten/ Kota <i>Distance to Regency/Municipal Capital</i>
(1)	(2)	(3)
Lembang Sapan Kua-kua	3	14
Lembang Misa Ba'bana	1	15
Lembang Rinding Kila'	2	16
Kelurahan Tongkonan Basse	4	19
Lembang Issong Kalua	2	17
Kelurahan Tallang Sura'	3	19

Sumber/Source: Kantor Kecamatan Buntao, 2022 / Buntao District Office, 2022

1.2 KEADAAN IKLIM CLIMATE CONDITION

Tabel 1.2.1 **Pengamatan Unsur Iklim Menurut Bulan di Stasiun Buntao, 2022**
Table *Observation of Climate Elements by Month at Buntao Station, 2022*

Bulan Month	Jumlah Curah Hujan Number of Precipitation (mm)	Jumlah Hari Hujan (hari) Number of Rainy Days (day)
(1)	(2)	(3)
Januari/January
Februari/February
Maret/March
April/April
Mei/May
Juni/June
Juli/July
Agustus/August
September/September
Oktober/October
November/November
Desember/December

Catatan/Note:

Sumber/Source:

2

Pemerintah
Government

2023



<https://torutkab.bps.go.id>

PENJELASAN TEKNIS

Kecamatan Buntao terdiri dari 2 (dua) kelurahan dan 4 (empat) lembang / desa antara lain,

1. Lembang Sapan Kua-Kua
2. Lembang Misa ba'bana
3. Lembang Rinding Killa'
4. Kelurahan Tongkonan Basse
5. Lembang Issong Kalua
6. Kelurahan Tallang Sura'

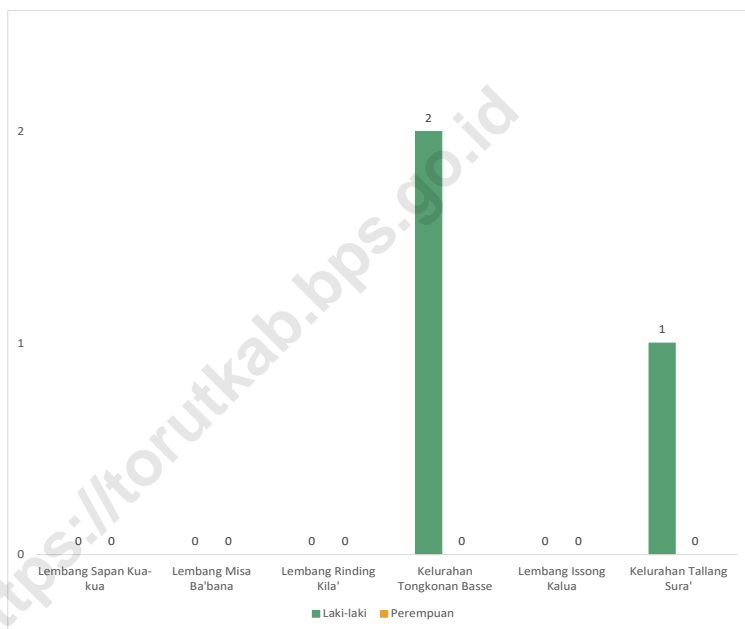
TECHNICAL NOTES

Buntao Subdistrict is divided into 2 (two) urban village and 4 (four) village namely,

1. *Sapan Kua-Kua*
2. *Misa ba'bana*
3. *Rinding Killa'*
4. *Tongkonan Basse*
5. *Issong Kalua*
6. *Tallang Sura'*

Gambar 2.1
Figures

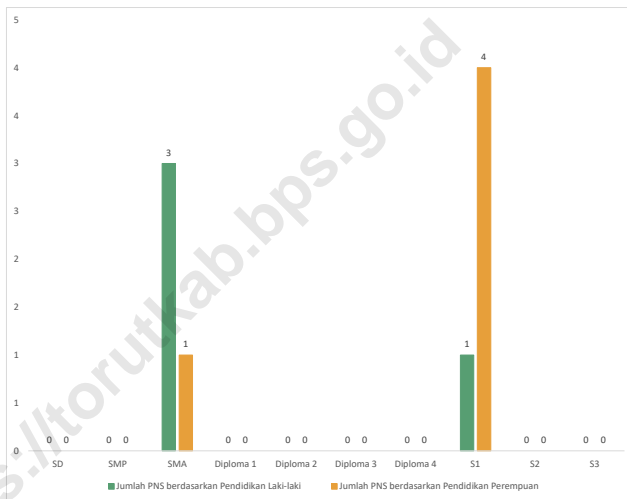
Jumlah Pegawai Negeri Sipil Menurut Pemerintah Daerah dan Jenis Kelamin, 2022
Number of Civil Servants by Local Government and Sex, 2022



Sumber/Source: Kantor Kecamatan Buntao, 2022 / Buntao District Office, 2022

Gambar 2.2
Figures

**Jumlah Pegawai Negeri Sipil Pemerintah Daerah
Kecamatan Buntao Menurut Tingkat Pendidikan dan
Jenis Kelamin, 2022**
*Number of Civil Servants of Buntao District Government
by Educational Level and Sex, 2022*



Sumber/Source: Kantor Kecamatan Buntao, 2022 / Buntao District Office, 2022

2.1 WILAYAH ADMINISTRATIF ADMINISTRATIVE AREA

Tabel 2.1.1 Jumlah Rukun Warga (RW) dan Rukun Tetangga (RT) Menurut Desa/Kelurahan di Kecamatan Buntao, 2022
Table *Number of Rukun Warga and Rukun Tetangga by Villages'/Kelurahan in Buntao Subdistrict, 2022*

Desa/Kelurahan <i>Village/Kelurahan</i>	Rukun Warga (RW) <i>Rukun Warga</i>	Rukun Tetangga (RT) <i>Rukun Tetangga</i>
(1)	(2)	(3)
Lembang Sapan Kua-kua	-	15
Lembang Misa Ba'bana	-	9
Lembang Rinding Kila'	-	12
Kelurahan Tongkonan Basse	-	7
Lembang Issong Kalua	-	11
Kelurahan Tallang Sura'	-	10
Buntao	-	64

Sumber/Source: BPS, Hasil SP 2020 (September)/BPS-Statistics Indonesia, The Result of the 2020 Population Census (September)

2.2 SUMBER DAYA MANUSIA HUMAN RESOURCES

Tabel 2.1.2 Jumlah Pegawai Negeri Sipil Menurut Pemerintah Daerah dan Jenis Kelamin, 2022
Table *Number of Civil Servants by Local Government and Sex, 2022*

Pemerintah Daerah <i>Local Government</i>	Laki-Laki <i>Male</i>	Perempuan <i>Female</i>	Jumlah <i>Total</i>
(1)	(2)	(3)	(4)
Lembang Sapan Kua-kua	-	-	-
Lembang Misa Ba'bana	-	-	-
Lembang Rinding Kila'	-	-	-
Kelurahan Tongkonan Basse	2	-	2
Lembang Issong Kalua	-	-	-
Kelurahan Tallang Sura'	1	-	1

Sumber/Source: Kantor Kecamatan Buntao, 2022 / *Buntao District Office, 2022*

Tabel 2.2.1
Table

**Jumlah Pegawai Negeri Sipil Pemerintah Daerah
Kecamatan Buntao Menurut Tingkat Pendidikan dan Jenis
Kelamin, 2022**
*Number of Civil Servants of Buntao District Government by
Educational Level and Sex, 2022*

Tingkat Pendidikan <i>Educational Level</i>	Laki-Laki <i>Male</i>	Perempuan <i>Female</i>	Jumlah <i>Total</i>
(1)	(2)	(3)	(4)
Sekolah Dasar (SD) <i>Primary School</i>	-	-	-
SMP/Sederajat <i>Junior High School</i>	-	-	-
SMA/Sederajat <i>Senior High School</i>	3	1	4
Diploma I/Akta I <i>Diploma I/Akta I</i>	-	-	-
Diploma II/Akta II <i>Diploma II/Akta II</i>	-	-	-
Diploma III/Akta III <i>Diploma III/Akta III</i>	-	-	-
Diploma IV/Akta IV <i>Diploma IV/Akta IV</i>	-	-	-
S1/Sarjana <i>Under Graduate/Bachelor</i>	1	4	5
S2/Pasca Sarjana <i>Graduate</i>	-	-	-
S3/Doktor/Ph.D <i>Post Graduate</i>	-	-	-
Jumlah/Total	4	5	9

Sumber/Source: Kantor Kecamatan Buntao, 2022 / *Buntao District Office, 2022*

3

Penduduk *Population*

2023



<https://torutkab.bps.go.id>

PENJELASAN TEKNIS

- 1. Salah satu sumber data** kependudukan adalah sensus penduduk yang dilaksanakan setiap sepuluh tahun sekali. Sensus penduduk telah dilaksanakan sebanyak 7 (tujuh) kali sejak Indonesia merdeka, yaitu tahun 1961, 1971, 1980, 1990, 2000, 2010, dan 2020.
- 2. Penduduk Indonesia** adalah semua orang yang berdomisili di wilayah teritorial Indonesia, mencakup Warga Negara Indonesia (WNI) dan Warga Negara Asing (WNA) yang telah menetap selama satu tahun atau lebih atau berencana menetap di wilayah Indonesia selama minimal satu tahun. Pada sensus sebelumnya referensi waktu dalam konsep kependudukan adalah enam bulan. Perubahan ini didasari oleh UU No. 24 Tahun 2006 tentang Administrasi Kependudukan pada Pasal 15.
- 3. Laju pertumbuhan penduduk per tahun** adalah angka yang menunjukkan rata-rata tingkat penambahan penduduk per tahun dalam jangka waktu tertentu. Angka ini dinyatakan sebagai persentase dari penduduk dasar. Metode penghitungan laju pertumbuhan penduduk yang digunakan oleh BPS adalah metode geometrik.

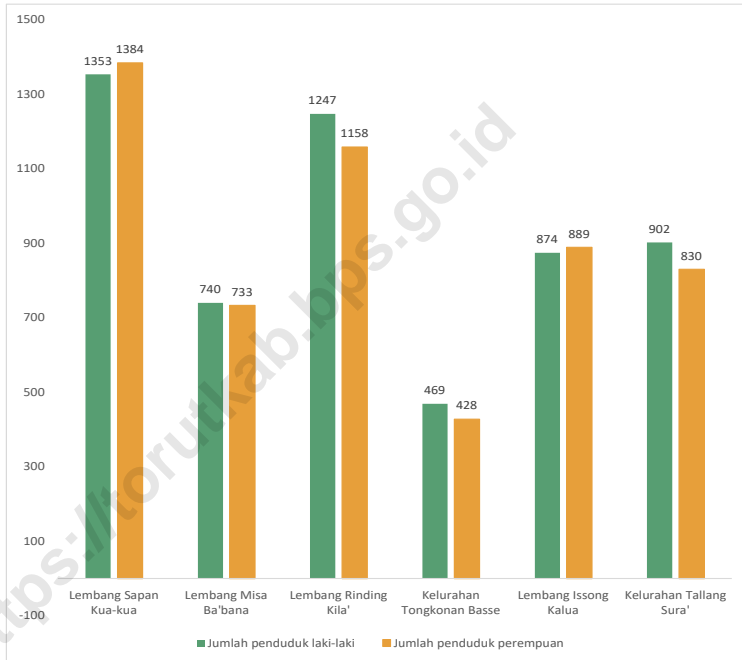
TECHNICAL NOTES

- 1. One of the sources of demographic data** is the population census, which has been conducted every ten years. Population Census has been conducted 7 (seven) times since Indonesia's independence: 1961, 1971, 1980, 1990, 2000, 2010, and 2020.
- 2. The population of Indonesia** is all people who live in Indonesia's territory, including Indonesian citizens and foreign citizens who have lived for one year or more or plan to stay in Indonesia's territory for at least one year. In the previous census, the time reference in the population concept was six months. This amendment proceeded from Law No. 24 of 2013 concerning Amendments to Law No. 23 of 2006 concerning Population Administration in Article 15.
- 3. Annual population growth rate** is a number that shows the average rate of population growth per year in a certain period. This rate is a percentage of the main population. The method used by Statistics Indonesia is the geometric method.

4. **Kepadatan penduduk** adalah ukuran persebaran penduduk yang menunjukkan jumlah penduduk untuk setiap kilometer persegi luas wilayah.
5. **Rasio jenis kelamin** adalah perbandingan antara jumlah penduduk laki-laki dan jumlah penduduk perempuan pada suatu daerah dan waktu tertentu, yang biasanya dinyatakan dalam banyaknya penduduk laki-laki per 100 perempuan.
4. **Population density** is a measure of the distribution of a population that shows the total population for each square kilometer of area.
5. **Sex ratio** is the ratio between the total male and female population in a specific area and time, which usually declare the number of male residents per 100 females.

Gambar 3.1
Figures

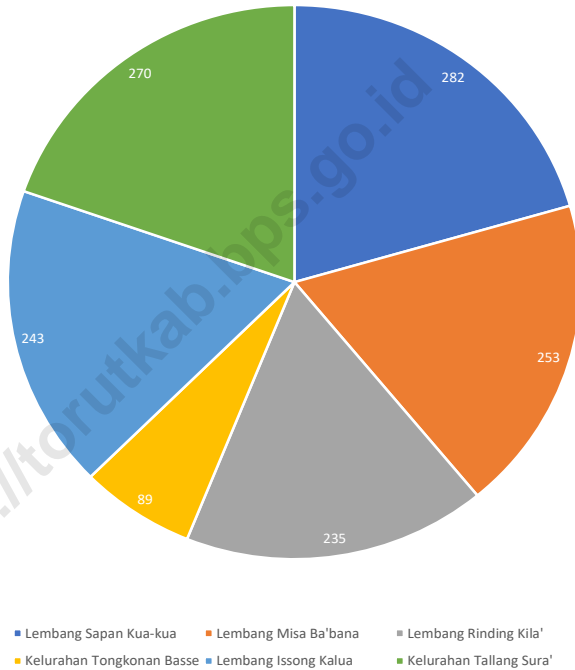
Penduduk Menurut Desa/Kelurahan di Kecamatan Sopai, 2022
Population by Villages/Kelurahan in Sopai Subdistrict, 2022



Sumber/Source : Dinas Kependudukan dan Catatan Sipil Toraja Utara 2022/ Office of Population and Civil Registration North Toraja 2022

Gambar 3.2
Figures

Kepadatan Penduduk Menurut Desa/Kelurahan di Kecamatan Buntao, 2022
Population Density by Villages/Kelurahan in Buntao Subdistrict, 2022



Sumber/Source : Dinas Kependudukan dan Catatan Sipil Toraja Utara 2022/ Office of Population and Civil Registration North Toraja 2022

Tabel 3.1
Table

Penduduk, Distribusi Persentase Penduduk, Kepadatan Penduduk, Rasio Jenis Kelamin Penduduk Menurut Desa/ Kelurahan di Kecamatan Buntao, 2022
Population, Percentage Distribution of Population, Population Density, and Population Sex Ratio by Villages/ Kelurahan in Buntao Subdistrict, 2022

Desa/Kelurahan <i>Village/Kelurahan</i>	Penduduk/ <i>Population</i>		
	Laki-Laki/ <i>Male</i>	Perempuan/ <i>Female</i>	Jumlah/ <i>Total</i>
(1)	(2)	(3)	(4)
Lembang Sapan Kua-kua	1 353	1 384	2 737
Lembang Misa Ba'bana	740	733	1 473
Lembang Rinding Kila'	1 247	1 158	2 405
Kelurahan Tongkonan Basse	469	428	897
Lembang Issong Kalua	874	889	1 763
Kelurahan Tallang Sura'	902	830	1 732
Buntao	5 585	5 422	11 007

Lanjutan Tabel/*Continued Table 3.1*

Desa/Kelurahan Village/Kelurahan	Persentase Penduduk Percentage of Total Population	Kepadatan Penduduk (per Km²) Population Density per sq.km	Rasio Jenis Kelamin Penduduk Population Sex Ratio
(1)	(5)	(6)	(7)
Lembang Sapan Kua-kua	24,72	282	97,8
Lembang Misa Ba'bana	13,22	253	101,0
Lembang Rinding Kila'	21,63	235	107,7
Kelurahan Tongkonan Basse	8,03	89	109,6
Lembang Issong Kalua	15,49	243	98,3
Kelurahan Tallang Sura'	16,91	270	108,7
Buntao	100,00	222,36	103,01

Sumber/*Source* : Dinas Kependudukan dan Catatan Sipil Toraja Utara 2022/ *Office of Population and Civil Registration North Toraja 2022*

Tabel 3.2
Table

Jumlah Penduduk Menurut Kelompok Umur dan Jenis Kelamin di Kecamatan Buntao, 2022
Population by Age Groups and Sex in Buntao Subdistrict, 2022

Kelompok Umur <i>Age Groups</i>	Jenis Kelamin/ <i>Sex</i>		
	Laki-Laki <i>Male</i>	Perempuan <i>Female</i>	Jumlah <i>Total</i>
(1)	(2)	(3)	(4)
0-14
15-64
65+
Buntao

Catatan/*Note*: ...

Sumber/*Source*: ...

4

Social & Kesejahteraan Rakyat *Social and Welfare*

2023



PENJELASAN TEKNIS

1. **BPS - Penduduk** Indonesia adalah semua orang yang berdomisili di wilayah teritorial Indonesia selama 12 bulan atau lebih dan atau mereka yang berdomisili kurang dari 12 bulan tetapi bertujuan menetap.
2. **Disdukcapil - Penduduk** adalah setiap orang baik Warga Negara Indonesia maupun Warga Negara Asing yang bertempat tinggal di wilayah di Negara RI dan telah memenuhi ketentuan Peraturan Perundang-undangan yang berlaku.
3. **Kepadatan penduduk** adalah rasio jumlah penduduk per kilometer persegi.
4. **Rasio jenis kelamin** adalah perbandingan antara penduduk laki-laki dan penduduk perempuan pada suatu wilayah dan waktu tertentu. Biasanya dinyatakan dengan jumlah penduduk laki-laki untuk 100 penduduk perempuan.
5. **Jalur Pendidikan** di Indonesia terdiri atas 1) pendidikan formal, 2) pendidikan nonformal, 3) pendidikan informal yang ketiganya dapat saling melengkapi dan memperkaya (Undang-Undang No. 20 Tahun 2014 tentang Sistem Pendidikan Nasional).
6. **Pendidikan Formal** terdiri atas pendidikan dasar, pendidikan menengah, dan pendidikan

TECHNICAL NOTES

1. **BPS - The population** of Indonesia is all residents of the entire territory of Indonesia who have stayed for twelve months or longer and those who intended to settle for more than twelve months even though their length of stay is less than twelve months.
2. **Disdukcapil - Population** is every person, whether Indonesian Citizens or Foreign Citizens, who resides in the territory of the Republic of Indonesia and has complied with the provisions of the applicable Laws and Regulations.
3. **Population density** is the ratio of population per square kilometer.
4. **Sex ratio** is the ratio of the male population to the female population in a given area and time, usually expressed as the number of males for every 100 females.
5. **The Education System** in Indonesia consists of 1) formal education, 2) non-formal education, and 3) informal education which all three can be complementary and enriching (Law No. 20 Year 2014 about The National Education System).
6. **The Formal Education Level** consists of primary education, secondary education, and higher education. The types of education taught consists of general education, vocational, academic, professional, religious, and specific education.

tinggi. Jenis pendidikan yang diajarkan mencakup pendidikan umum, kejuruan, akademik, profesi, vokasi, keagamaan, dan khusus.

7. **Rumah Sakit** adalah tempat pemeriksaan dan perawatan kesehatan, biasanya berada di bawah pengawasan dokter/tenaga medis, yang melayani penderita yang sakit untuk berobat rawat jalan atau rawat inap.
8. **Rumah Sakit Bersalin** adalah rumah sakit khusus untuk persalinan, dilengkapi pelayanan spesialis pemeriksaan kehamilan, persalinan, serta rawat inap dan rawat jalan ibu dan anak yang berada di bawah pengawasan dokter spesialis kandungan.
9. **Rumah Bersalin** adalah sarana pelayanan kesehatan dengan izin sebagai rumah bersalin, dilengkapi pelayanan pemeriksaan kehamilan, persalinan serta pemeriksaan ibu dan anak yang berada di bawah pengawasan bidan senior.
10. **Poliklinik** adalah sarana kesehatan untuk pelayanan berobat jalan, biasanya berada di bawah pengawasan dokter / tenaga medis.
11. **Puskesmas (Pusat Kesehatan Masyarakat)** adalah unit pelaksana teknis dinas kesehatan Kecamatan yang mempunyai fungsi utama sebagai penyelenggara

a. Primary Education consists of Elementary School and Islamic Elementary School or other equivalent forms and Junior High School and MTs, or other equivalent forms.

b. Secondary Education consists of the senior high school, MA, Vocational School, and Vocational Madrasah Aliyah, or other equivalent forms.

c. High Education consists of educational level after secondary education that consisting of diplomas, bachelor, master, specialist, and doctoral degrees held by the college that can be academies, polytechnics, high schools, institutes, or universities.

7. **Hospital** is a place for health checks, usually controlled/supervised by doctors/medical personnel to serve ill patients to get outpatient or inpatient treatment services.
8. **Maternity Hospital** is a specialized hospital for childbirth that has specialist inspection service for pregnancy, childbirths, hospitalization, and outpatient for mothers and children under the supervision of an obstetrician.
9. **Maternity Home** is health care facility with a license as a maternity housing program, equipped with prenatal care, childbirth and examination of mothers and children under the supervision of a senior midwife.
10. **Polyclinic** is a health facility for

pelayanan kesehatan tingkat pertama. Wilayah kerja puskesmas maksimal adalah satu kecamatan dan untuk dapat menjangkau wilayah kerjanya, puskesmas mempunyai jaringan pelayanan yang meliputi unit Puskesmas Pembantu (Pustu), unit Puskesmas Keliling (Puskel), dan unit bidan desa/komunitas (Peraturan Menteri Kesehatan RI No. 75 Tahun 2015 Tentang Pusat Kesehatan Masyarakat).

12. **Puskesmas Pembantu (Pustu)** sebagai sarana kesehatan / bangunan yang dipakai sebagai pusat kesehatan masyarakat untuk wilayah yang lebih kecil, misal di desa/kelurahan.
13. **Poliklinik** adalah sarana kesehatan/bangunan yang dipakai untuk pelayanan berobat jalan. Biasanya dikelola oleh swasta atau organisasi keagamaan tertentu.
14. **Balai pengobatan** adalah tempat pemeriksaan kesehatan di bawah pengawasan mantri kesehatan.
15. **Apotek** adalah suatu tempat tertentu yang digunakan untuk melakukan pekerjaan kefarmasian, dan penyaluran / penjualan obat atau bahan farmasi dan perbekalan kesehatan lainnya kepada masyarakat yang dikelola oleh tenaga apoteker (Peraturan Menteri Kesehatan RI No. 1332 Tahun 2002 Tentang Perubahan Atas Peraturan Menteri Kesehatan RI No. 922/MENKES/PER/X/1993

outpatient services, usually under the control of doctors/medical personnel.

11. **Public Health Center** is technical implementation unit of the Regency Health Department that have the main functions as a first-level health service provider. The working area standard of public health centers is one district able to reach their working areas that have a service network that covers subsidiaries of public health centers, mobile public health center units, and midwife units (Regulation of the Minister of Health of Indonesia Number 75 Year 2015 about Public Health Center).
12. **Subsidiary Public Health Center** as a health facility/building used as a community health center for a smaller area, such as a village/ kelurahan.
13. **Polyclinic** is a health facility/ building used for outpatient services and usually managed by private or particular religion organization.
14. **Treatment Center** is a health check-up place under the supervision of healthcare workers (paramedics).
15. **Pharmacy** is a specific place used for pharmaceutical jobs and distribution/sale of drugs/ pharmaceuticals and other medical supplies to people that are administered by trained pharmacist (Regulation of the Minister of Health of Indonesia Number 1332

Tentang Ketentuan dan Tata Cara Pemberian Izin Apotek).

16. **Pos Kesehatan Desa (Poskesdes)** adalah sarana kesehatan / bangunan yang dibentuk di desa/kelurahan dalam rangka mendekatkan / menyediakan pelayanan kesehatan dasar bagi masyarakat desa/ kelurahan.
17. **Pondok Bersalin Desa (Polindes)** adalah bangunan yang dibangun dengan sumbangan dana pemerintah dan partisipasi masyarakat desa untuk tempat pertolongan persalinan dan pemondokan ibu bersalin, sekaligus tempat tinggal bidan di desa.
18. **Posyandu** adalah salah satu wadah peran serta masyarakat yang dikelola dan diselenggarakan dari, oleh, untuk, dan bersama masyarakat guna memperoleh pelayanan kesehatan dasar dan memantau pertumbuhan balita dalam rangka meningkatkan kualitas sumber daya manusia secara dini. Kegiatan tersebut meliputi pelayanan imunisasi, pendidikan gizi masyarakat serta pelayanan kesehatan ibu dan anak.
19. **Tenaga Kesehatan** adalah setiap orang yang mengabdikan diri dalam bidang kesehatan serta memiliki pengetahuan dan/atau keterampilan melalui pendidikan di bidang kesehatan yang untuk jenis tertentu memerlukan kewenangan untuk melakukan

Year 2002 about the Changes of Regulation of the Minister of Health of Indonesia Number 922/MENKES/PER/X/1993 about Provision and Procedures for Administration of Licensed Pharmacies).

16. **Village Health Post (Poskesdes)** is a community-based health facility established in the village to provide essential health services for rural communities.
17. **Village Maternity Post** is buildings built with donations from government and village community participation funds for maternity assistance and lodging for maternity mothers, as well as a place for the midwives to live in the village.
18. **Integrated Health Service** is a facility for the community participation that is managed and organized from, by, for, and with the community to obtain essential health services and monitor the growth of infants to improve the quality of human resources at an early stage. Those activities are immunization services, community nutrition education, and health services for mother and child.
19. **Health Worker** is every person who is devoted to health care and has knowledge or skills through education in the field of health which certain types of skills in this service require the authority or license to provide health treatment (the Minister of Health Regulation Number 36 of 2014 on Health

upaya kesehatan (Peraturan Menteri Kesehatan Nomor 36 Tahun 2014 tentang Tenaga Kesehatan).

20. Keluarga Pengguna Listrik PLN (Perusahaan Listrik Negara)

adalah keluarga pengguna / pelanggan listrik yang disalurkan oleh PLN dengan atau tanpa meteran resmi dari PLN.

21. Keluarga pengguna listrik non-PLN adalah keluarga pengguna / pelanggan listrik selain PLM, misalnya diesel / generator, listrik diusahakan oleh pemerintah daerah, swasta, atau listrik swadaya masyarakat.

22. Keluarga Bukan Pengguna Listrik adalah keluarga yang tidak menggunakan listrik sebagai sumber energi untuk penerangan rumah. Balai pengobatan adalah tempat pemeriksaan kesehatan di bawah pengawasan mantri kesehatan.

23. Jalan Utama Desa adalah jalan yang dianggap oleh sebagian besar penduduk desa/kelurahan setempat sebagai jalan yang paling penting atau paling sering digunakan untuk arus transportasi dari/ menuju kantor camat terdekat.

24. Sumber Penerangan Jalan Utama adalah jenis penerangan dan sumber pembiayaan penerangan yang ada di jalan utama desa. Dikelompokkan menjadi listrik diusahakan oleh pemerintah, listrik

Workers).

20. Family of PLN (State Electricity Company) The Electric Consumer is the user family/customer of electricity supplied by the State Electricity Company with or without an official meter.

21. Family of Electric Consumer of NonState Electricity Company (Non-PLN) is the user family/customer of electricity supplied besides by a National Electricity Company, such as diesel/generator, power cultivated by the local government, private, and electricity based on community.

22. Non-Electricity Consuming Family is a family that does not use electricity for home lighting.

23. Village Main Street is the street that is considered by the locals as the most important and frequently used transportation infrastructure from and to the nearest district office.

24. The Source of Main Street Illumination is the type of lighting and sources of financing for the existing lighting in the village's main street. It is classified into state electricity, nonstate electricity, and non-electric.

25. Fuel is the type of material used for cooking by the largest of families in village/ sub-district.

26. Malnutrition is a condition from nutritional deficiency caused by the low energy consumption of daily protein, characterized by the weight and height is determined by

- nonpemerintah, dan non-listrik.
25. **Bahan Bakar** adalah jenis bahan yang digunakan untuk memasuk oleh mayoritas keluarga di desa/ kelurahan.
 26. **Gizi Buruk** adalah suatu keadaan kekurangan konsumsi zat gizi yang disebabkan oleh rendahnya konsumsi energi protein dalam makanan sehari-hari, yang ditandai dengan berat dan tinggi badan tidak sesuai umur (di bawah rata-rata) dan harus ditetapkan oleh tenaga medis. Busung lapar termasuk salah satu bentuk gizi buruk. Secara klinis, status gizi buruk terdapat tiga tipe, yaitu marasmus, kwashiorkor, dan marasmus-kwashiorkor.
 27. **Bencana Alam** adalah peristiwa atau serangkaian peristiwa bencana yang terjadi dalam kurun waktu 2 tahun terakhir dan dirinci setiap tahun, yaitu 2019 dan 2021. Dalam suatu kejadian bencana alam dapat menimbulkan beberapa peristiwa alam lainnya seperti gempa bumi, tsunami, gunung meletus, banjir, kekeringan, angin topan, dan tanah longsor sehingga mengakibatkan kerugian materi maupun non-materi.
 28. **Sistem Peringatan Dini Bencana Alam** adalah serangkaian kegiatan pemberian peringatan sesegera mungkin kepada masyarakat tentang kemungkinan terjadinya bencana alam pada suatu tempat oleh lembaga yang berwenang.
- medical personnel. Hunger oedema is a form of malnutrition. Clinically, there are three types of malnutrition status: marasmus, kwashiorkor, and marasmus-kwashiorkor.*
27. **Natural Disaster** is an event or series of events of disasters over the last two years (2019 dan 2021) that threaten and disrupt the lives and livelihoods caused by natural factors such as earthquakes, tsunamis, volcanic eruptions, floods, flash floods, drought, typhoon/cyclone, and landslide so it can lead to result in loss of material and non-material.
 28. **Natural Disaster Early Warning System** is a series of activities warnings about the possibility of a natural disaster to local community by regulatory authorities. The natural disaster early warning system referred to here is an early warning to residents regarding the rate of sluice height, mountain status, and others reported through kentongan, a notification with a loudspeaker, and many more.
 29. **Engineering, maintenance or normalization** of rivers, canals, and dikes are examples of a disaster prevention effort. According to Government Regulation Number 21 of 2008 concerning the Implementation of Disaster Management, prevention is carried out by reducing the threat of disasters and the vulnerability of those threatened by disaster.

Sistem peringatan dini bencana alam yang dimaksud, misalnya peringatan dini terhadap warga mengenai status ketinggian pintu air, status gunung, dsb. yang disampaikan melalui kentongan, pemberitahuan dengan *loud speaker*, dan lainnya.

- 29. Pembuatan, perawatan, atau normalisasi:** sungai, kanal, tanggul, dll. Kegiatan tersebut dapat menjadi salah satu contoh yang dapat dilakukan sebagai upaya pencegahan bencana. Menurut Peraturan Pemerintah Nomor 21 Tahun 2008 Tentang Penyelenggaraan Penanggulangan Bencana, pencegahan dilakukan dengan cara mengurangi ancaman bencana dan kerentanan pihak yang terancam bencana.
- 30. Sistem Peringatan Dini Tsunami** adalah fasilitas pendeteksi kejadian bencana alam tsunami untuk memberikan peringatan dini sebelum bencana alam tsunami datang/menimpa desa/kelurahan. Sistem ini menggunakan peralatan teknologi tinggi sebagai alat atau sarana untuk memonitor kapan dan di mana bencana alam tsunami itu akan terjadi. Cakupan wilayah sistem peringatan dini tsunami meliputi semua desa kelurahan yang dapat dijangkau oleh sistem tersebut dan bukan hanya desa/kelurahan dimana lokasi alat tersebut berada.

- 30. Tsunami Early Warning System** is a facility for early detection of tsunami occurrence to provide early warning for the population before the tsunami hits the village/subdistrict. This system uses high-technology equipment to monitor when and where the tsunami will occur. The coverage this system is not only in the villages/subdistricts where the location is but also in all villages/subdistrict that it reached.
- 31. Safety Equipment** is equipment sought/provided by local apparatus or village community in preparation for natural disasters, such as rubber boats, tents, masks stock, and many more.
- 32. Evacuation Route** is a path or a distinctive route that used for evacuation when a natural disaster occurs. These routes could be available for the village in various form, such as maps, evacuation instructions, and muster points. The most important thing is that in case of a natural disaster, the villagers have clear route they can take for evacuation.

31. Perlengkapan Keselamatan

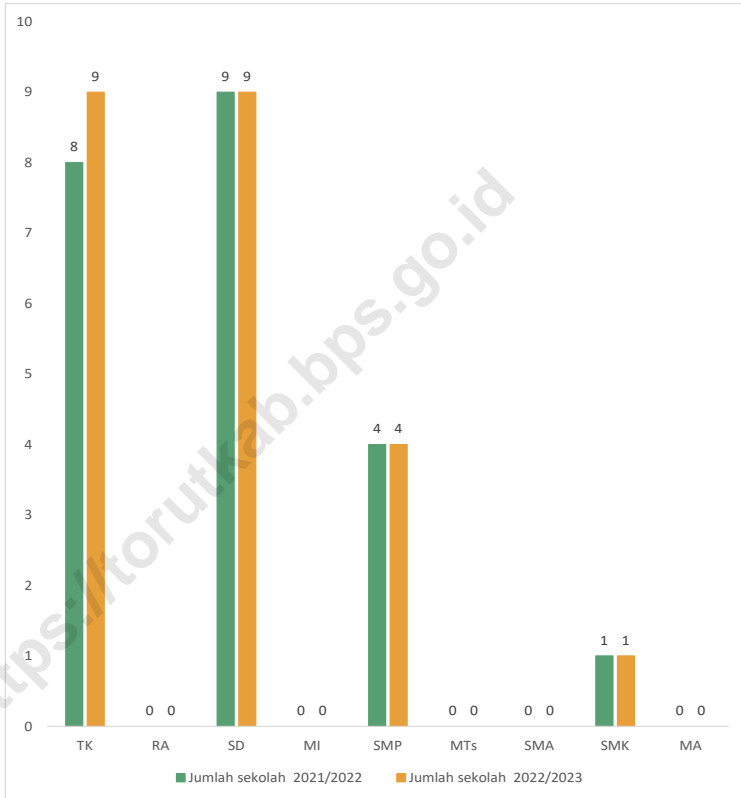
adalah perlengkapan yang diupayakan/disediakan oleh aparat setempat maupun warga desa untuk antisipasi maupun evakuasi korban saat terjadi bencana alam, seperti perahu karet, tenda, persediaan masker, dan sebagainya.

32. Rambu-rambu dan Jalur Evakuasi

adalah rambu-rambu/ tanda dan jalur atau rute khusus yang digunakan untuk evakuasi pada saat terjadi bencana alam. Rambu-rambu dan jalur atau rute ini bisa tersedia di desa/kelurahan dalam bentuk apapun, misal peta, petunjuk evakuasi, dan lokasi aman untuk berkumpul (*muster point*). Hal yang terpenting adalah jika sewaktu-waktu terjadi bencana alam, warga desa/kelurahan tahu jalur atau rute evakuasi yang harus dilewati.

Gambar 4.1
Figures

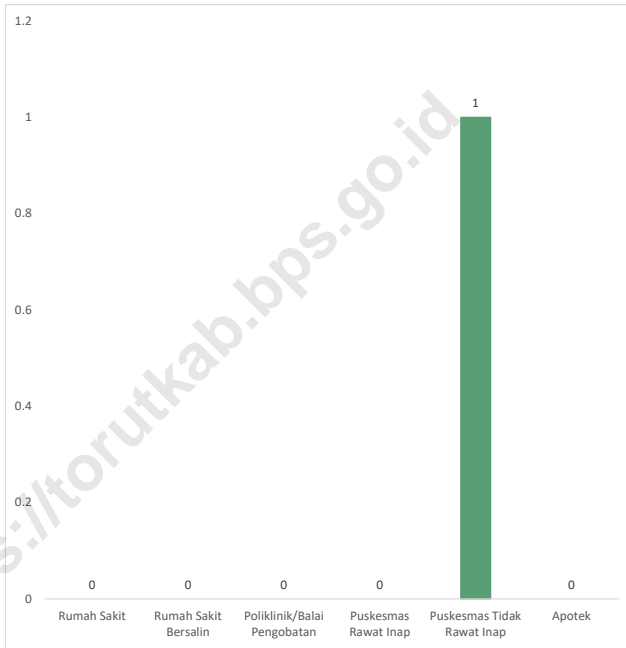
Jumlah Sekolah Menurut Tingkat Pendidikan di Kecamatan Buntao, 2021/2022 dan 2022/2023
Number of Schools by Educational Level in Buntao Subdistrict, 2021/2022 and 2022/2023



Catatan/Note: ³Seluruh Raudatul Athfal (RA) berstatus swasta/*All Raudatul Athfal (RA) are private*
 Sumber/Source: ¹Kementerian Pendidikan, Kebudayaan, Riset, dan Teknologi, Sistem Data Pokok Pendidikan, data semester ganjil laporan sampai dengan 30 November 2022/*Ministry of Education, Culture, Research, and Technology, Basic Education Data System, odd semester report data up to 30 November 2022*
²Kementerian Agama, EMIS, data semester ganjil laporan sampai dengan 9 Februari 2023/*Ministry of Religious Affairs, EMIS, odd semester report data up to 9 February 2023*

Gambar 4.2
Figures

Banyaknya Desa¹/Kelurahan yang Memiliki Sarana Kesehatan Menurut Jenis Sarana Kesehatan di Kecamatan Buntao, 2022
Number of Villages¹/Kelurahan Health Facilities by Type of Health Facilities in Buntao Subdistrict, 2022



Catatan/Note: ¹Desa pada tabel ini termasuk Unit Permukiman Transmigrasi (UPT) yang masih dibina oleh kementerian terkait/Villages in this table include Transmigration Settlement Unit which is still fostered by the relevant ministries.

Sumber/Source: ²Badan Pusat Statistik, Pendataan Potensi Desa (Podes)/BPS-Statistics Indonesia, Village Potential Data Collecting

4.1 PENDIDIKAN EDUCATION

Tabel 4.1.1 Banyaknya Desa¹/Kelurahan yang Memiliki Fasilitas Sekolah Menurut Tingkat Pendidikan di Kecamatan Buntao, 2020–2022
Number of Villages¹/Kelurahan Having Educational Facilities by Educational Level in Buntao Subdistrict, 2020–2022

Tingkat Pendidikan Educational Level	2020 ²	2021 ²	2022
(1)	(2)	(3)	(4)
Sekolah Dasar (SD) Primary School	6	6	...
Madrasah Ibtidaiyah (MI) Madrasah Ibtidaiyah	0	0	...
Sekolah Menengah Pertama (SMP) Junior High School	3	3	...
Madrasah Tsanawiyah (MTs) Madrasah Tsanawiyah (MTs)	0	0	...
Sekolah Menengah Atas (SMA) Senior High School	0	0	...
Sekolah Menengah Kejuruan (SMK) Vocational High School	1	1	...
Madrasah Aliyah (MA) Madrasah Aliyah	0	0	...
Akademi/Perguruan Tinggi Academy/University	0	0	...

Catatan/Note: ¹Desa pada tabel ini termasuk Unit Permukiman Transmigrasi (UPT) yang masih dibina oleh kementerian terkait/
Villages in this table include Transmigration Settlement Unit which is still fostered by the relevant ministries.

Sumber/Source: ²Badan Pusat Statistik, Pendataan Potensi Desa (Podes)/BPS-Statistics Indonesia, Village Potential Data Collecting

Tabel 4.1.2
Table

Jumlah Sekolah Menurut Tingkat Pendidikan di Kecamatan Buntao, 2021/2022 dan 2022/2023
Number of Schools by Educational Level in Buntao Subdistrict, 2021/2022 and 2022/2023

Tingkat Pendidikan Educational Level	Negeri/Public		Swasta/Private		Jumlah/Total	
	2021/2022	2022/2023	2021/2022	2022/2023	2021/2022	2022/2023
(1)	(2)	(3)	(4)	(5)	(6)	(7)
Taman Kanak-Kanak (TK) ¹ /Kindergarten ¹	1	1	7	8	8	9
Raudatul Athfal (RA) ² Raudatul Athfal (RA) ²	0	0	0	0	0	0
Sekolah Dasar (SD) ¹ Elementary Schools ¹	9	9	0	0	9	9
Madrasah Ibtidaiyah (MI) ² /Madrasah Ibtidaiyah (MI) ²	0	0	0	0	0	0
Sekolah Menengah Pertama (SMP) ¹ /Junior High Schools ¹	4	4	0	0	4	4
Madrasah Tsanawiyah (MTs) ² /Madrasah Tsanawiyah (MTs) ²	0	0	0	0	0	0
Sekolah Menengah Atas (SMA) ¹ /Senior High Schools ¹	0	0	0	0	0	0
Sekolah Menengah Kejuruan (SMK) ¹ Vocational High Schools ¹	1	1	0	0	1	1
Madrasah Aliyah (MA) ² Madrasah Aliyah (MA) ²	0	0	0	0	0	0

Catatan/Note: ³ Seluruh Raudatul Athfal (RA) berstatus swasta/All Raudatul Athfal (RA) are private

Sumber/Source: ¹ Kementerian Pendidikan, Kebudayaan, Riset, dan Teknologi, Sistem Data Pokok Pendidikan, data semester ganjil laporan sampai dengan 30 November 2022/Ministry of Education, Culture, Research, and Technology, Basic Education Data System, odd semester report data up to 30 November 2022

² Kementerian Agama, EMIS, data semester ganjil laporan sampai dengan 9 Februari 2023/Ministry of Religious Affairs, EMIS, odd semester report data up to 9 February 2023

Tabel 4.1.3
Table

Jumlah Guru Menurut Tingkat Pendidikan di Kecamatan Buntao, 2021/2022 dan 2022/2023
Number of Teachers by Educational Level in Buntao Subdistrict, 2021/2022 and 2022/2023

Tingkat Pendidikan Educational Level	Negeri/Public		Swasta/Private		Jumlah/Total	
	2021/2022	2022/2023	2021/2022	2022/2023	2021/2022	2022/2023
(1)	(2)	(3)	(4)	(5)	(6)	(7)
Taman Kanak-Kanak (TK) ¹ /Kindergarten ¹	2	3	8	11	10	14
Raudatul Athfal (RA) ² Raudatul Athfal (RA) ²	0	0	0	0	0	0
Sekolah Dasar (SD) ^{1,3} Elementary Schools ^{1,3}	98	96	0	0	98	96
Madrasah Ibtidaiyah (MI) ² /Madrasah Ibtidaiyah (MI) ²	0	0	0	0	0	0
Sekolah Menengah Pertama (SMP) ^{1,3} Junior High Schools ^{1,3}	65	62	0	0	65	62
Madrasah Tsanawiyah (MTs) ² /Madrasah Tsanawiyah (MTs) ²	0	0	0	0	0	0
Sekolah Menengah Atas (SMA) ^{1,3} /Senior High Schools ^{1,3}	0	0	0	0	0	0
Sekolah Menengah Kejuruan (SMK) ^{1,3} Vocational High Schools ^{1,3}	16	17	0	0	16	17
Madrasah Aliyah (MA) ² Madrasah Aliyah (MA) ²	0	0	0	0	0	0

Catatan/Note: ³ Jumlah guru termasuk kepala sekolah dan guru/The total of teachers including headmaster and teacher.

Sumber/Source: ¹ Kementerian Pendidikan, Kebudayaan, Riset, dan Teknologi, Sistem Data Pokok Pendidikan, data semester ganjil laporan sampai dengan 30 November 2022/Ministry of Education, Culture, Research, and Technology, Basic Education Data System, odd semester report data up to 30 November 2022

² Kementerian Agama, EMIS, data semester ganjil laporan sampai dengan 9 Februari 2023/Ministry of Religious Affairs, EMIS, odd semester report data up to 9 February 2023

Tabel 4.1.4
Table

Jumlah Murid Menurut Tingkat Pendidikan di Kecamatan Buntao, 2021/2022 dan 2022/2023
Number of Pupils by Educational Level in Buntao Subdistrict, 2021/2022 and 2022/2023

Tingkat Pendidikan Educational Level	Negeri/Public		Swasta/Private		Jumlah/Total	
	2021/2022	2022/2023	2021/2022	2022/2023	2021/2022	2022/2023
(1)	(2)	(3)	(4)	(5)	(6)	(7)
Taman Kanak-Kanak (TK) ¹ /Kindergarten ¹	38	27	124	169	162	196
Raudatul Athfal (RA) ² Raudatul Athfal (RA) ²	0	0	0	0	0	0
Sekolah Dasar (SD) ¹ Elementary Schools ¹	1277	1278	0	0	1277	1278
Madrasah Ibtidaiyah (MI) ² /Madrasah Ibtidaiyah (MI) ²	0	0	0	0	0	0
Sekolah Menengah Pertama (SMP) ¹ /Junior High Schools ¹	726	727	0	0	726	727
Madrasah Tsanawiyah (MTs) ² /Madrasah Tsanawiyah (MTs) ²	0	0	0	0	0	0
Sekolah Menengah Atas (SMA) ¹ /Senior High Schools ¹	0	0	0	0	0	0
Sekolah Menengah Kejuruan (SMK) ¹ Vocational High Schools ¹	239	209	0	0	239	209
Madrasah Aliyah (MA) ² Madrasah Aliyah (MA) ²	0	0	0	0	0	0

Sumber/Source: ¹ Kementerian Pendidikan, Kebudayaan, Riset, dan Teknologi, Sistem Data Pokok Pendidikan, data semester ganjil laporan sampai dengan 30 November 2022/Ministry of Education, Culture, Research, and Technology, Basic Education Data System, odd semester report data up to 30 November 2022

² Kementerian Agama, EMIS, data semester ganjil laporan sampai dengan 9 Februari 2023/Ministry of Religious Affairs, EMIS, odd semester report data up to 9 February 2023

4.2 KESEHATAN HEALTH

Tabel 4.2.1 Banyaknya Desa¹/Kelurahan yang Memiliki Sarana Kesehatan Menurut Jenis Sarana Kesehatan di Kecamatan Buntao, 2020–2022
Number of Villages¹/Kelurahan Health Facilities by Type of Health Facilities in Buntao Subdistrict, 2020–2022

Jenis Sarana Kesehatan Type of Health Facilities	2020 ²	2021 ²	2022
(1)	(2)	(3)	(4)
Rumah Sakit <i>Hospital</i>	0	0	0
Rumah Sakit Bersalin <i>Maternity Hospital</i>	0	0	0
Poliklinik/Balai Pengobatan <i>Polyclinic</i>	0	0	0
Puskesmas Rawat Inap <i>Public Health Center with Inpatient Care</i>	0	0	0
Puskesmas Tanpa Rawat Inap <i>Public Health Center without Inpatient Care</i>	1	1	1
Apotek <i>Pharmacy</i>	0	0	0

Catatan/Note: ¹Desa pada tabel ini termasuk Unit Permukiman Transmigrasi (UPT) yang masih dibina oleh kementerian terkait/
Villages in this table include Transmigration Settlement Unit which is still fostered by the relevant ministries.

Sumber/Source: ²Badan Pusat Statistik, Pendataan Potensi Desa (Podes)/BPS-Statistics Indonesia, Village Potential Data Collecting

Tabel 4.2.2
Table

Banyaknya Warga Penderita Kekurangan Gizi Menurut Desa/Kelurahan di Kecamatan Buntao, 2021
Number of People with Malnutrition by Villages/Kelurahan in Buntao Subdistrict, 2021

Desa/Kelurahan Village/Kelurahan	2021
(1)	(2)
Lembang Sapan Kua-kua	7
Lembang Misa Ba'bana	3
Lembang Rinding Kila'	13
Kelurahan Tongkonan Basse	2
Lembang Issong Kalua	10
Kelurahan Tallang Sura'	8
Buntao	43

Sumber/Source: Puskesmas Kecamatan Buntao 2022/Puskesmas in Buntao District 2022

Tabel 4.2.3 Jumlah Tenaga Kesehatan Menurut Lembang/Kelurahan di Kecamatan Buntao, 2022
Table Number of Medical Personnel by Village/Kelurahan in Buntao Subdistrict, 2022

Lembang/Kelurahan Village/Urban Village	Dokter Umum General Practitioners	Dokter Spesialis Specialist	Perawat Nurse	Bidan Midwife
(1)	(2)	(3)	(4)	(5)
Lembang Sapan Kua-kua	0	0	0	1
Lembang Misa Ba'bana	0	0	0	2
Lembang Rinding Kila'	0	0	0	0
Kelurahan Tongkonan Basse	0	0	0	1
Lembang Issong Kalua	1	0	10	24
Kelurahan Tallang Sura'	0	0	0	1

Sumber/Source: Puskesmas Kecamatan Buntao 2022/Puskesmas in Buntao District 2022

Tabel 4.2.4
Table

Jumlah Bayi Lahir Hidup dan Lahir Mati Menurut Jenis Kelamin dan Lembang/Kelurahan di Kecamatan Buntao, 2022

Number of Babies Born Alive and Still Born by Gender and Village/Kelurahan in Buntao Subdistrict, 2022

Lembang/ Kelurahan <i>Village/Urban Village</i>	Lahir Hidup <i>Born Alive</i>			Lahir Mati <i>Stillborn</i>		
	Laki-laki	Perempuan	Jumlah	Laki-laki	Perempuan	Jumlah
(1)	(2)	(3)	(4)	(5)	(6)	(7)
Lembang Sapan Kua-kua	15	26	41	0	0	0
Lembang Misa Ba'bana	6	8	14	0	0	0
Lembang Rinding Kila'	10	9	19	0	0	0
Kelurahan Tongkonan Basse	5	4	9	0	0	0
Lembang Issong Kalua	12	7	19	1	0	1
Kelurahan Tallang Sura'	14	12	26	0	0	0

Sumber/Source: Puskesmas Kecamatan Buntao 2022/*Puskesmas in Buntao District 2022*

Tabel
Table 4.2.5

Jumlah peserta Imunisasi Menurut Jenis Cakupan Imunisasi dan Lembang/Kelurahan di Kecamatan Buntao, 2022

Number of Immunization Participants by Type of Immunization Coverage and Village/Kelurahan in Buntao Subdistrict, 2022

Lembang/Kelurahan Village/Urban Village	Jenis Cakupan Coverage Type			
	BCG	DPT	Polio4	HB0
(1)	(2)	(3)	(4)	(5)
Lembang Sapan Kua-kua	31	26	25	43
Lembang Misa Ba'bana	28	13	11	17
Lembang Rinding Kila'	34	42	39	24
Kelurahan Tongkonan Basse	8	11	11	10
Lembang Issong Kalua	31	31	33	26
Kelurahan Tallang Sura'	16	31	29	31

Lanjutan Tabel/*Continued Table* 4.2.5

Lembang/Kelurahan <i>Village/Urban Village</i>	Jenis Cakupan <i>Coverage Type</i>			
	HB	HiB3	Campak/MMR	Imunisasi Dasar Lengkap
(1)	(6)	(7)	(8)	(9)
Lembang Sapan Kua-kua	0	26	25	25
Lembang Misa Ba'bana	0	13	8	8
Lembang Rinding Kila'	0	42	44	44
Kelurahan Tongkonan Basse	0	11	9	9
Lembang Issong Kalua	0	31	28	28
Kelurahan Tallang Sura'	0	31	28	28

Sumber/*Source*: Puskesmas Kecamatan Buntao 2022/*Puskesmas in Buntao District 2022*

Tabel 4.2.6 Jumlah Akseptor KB Menurut Jenis Alat Kontrasepsi dan Lembang/Kelurahan di Kecamatan Buntao, 2022
Number of Family Planning Acceptors by Type of Contraceptive Device and Village/Kelurahan in Buntao Subdistrict, 2022

Lembang/Kelurahan <i>Village/Urban Village</i>	Jenis Alat Kontrasepsi <i>Types of Contraceptives</i>			
	Pil	AKDR	MOP	MOW
(1)	(2)	(3)	(4)	(5)
Lembang Sapan Kua-kua	4	4	0	6
Lembang Misa Ba'bana	8	8	0	16
Lembang Rinding Kila'	0	7	0	13
Kelurahan Tongkonan Basse	5	0	0	5
Lembang Issong Kalua	12	1	0	13
Kelurahan Tallang Sura'	4	16	0	7

Lanjutan Tabel/*Continued Table 4.2.6*

Lembang/Kelurahan <i>Village/Urban Village</i>	Jenis Alat Kontrasepsi <i>Types of Contraceptives</i>			Jumlah
	Suntik	Implan	Kondom	
(1)	(6)	(7)	(8)	(9)
Lembang Sapan Kua-kua	94	63	0	171
Lembang Misa Ba'bana	22	74	0	128
Lembang Rinding Kila'	112	28	1	161
Kelurahan Tongkonan Basse	21	21	0	52
Lembang Issong Kalua	56	54	0	136
Kelurahan Tallang Sura'	66	54	0	147

Sumber/*Source*: Puskesmas Kecamatan Buntao 2022/*Puskesmas in Buntao District 2022*

4.3 PERUMAHAN DAN LINGKUNGAN HOUSING AND ENVIRONMENT

Tabel 4.3.1 Banyaknya Desa¹/Kelurahan Menurut Sumber Air Minum Sebagian Besar Keluarga di Kecamatan Buntao, 2020–2022
Number of Villages¹/Kelurahan by Drinking Water Source of Majority Family in Buntao Subdistrict, 2020–2022

Sumber Air Minum Source of Drinking Water	2020 ²	2021 ²	2022
(1)	(2)	(3)	(4)
Air Kemasan Bermerk/ <i>Branded Bottled Water</i>	0	0	...
Air Isi Ulang/ <i>Refil Water</i>	0	0	...
Leding Dengan Meteran/ <i>Metered Piped Water</i>	0	0	...
Leding Tanpa Meteran/ <i>Non Metered Piped Water</i>	1	0	...
Sumur Bor atau Pompa/ <i>Artesian Well or Pumped Water</i>	0	0	...
Sumur/ <i>Well</i>	4	1	...
Mata Air/ <i>Spring</i>	1	5	...
Sungai/Danau/Kolam/ Waduk/Situ/ Embung/Bendungan/ <i>River/Lake/Pond/ Reservoir/Dam</i>	0	0	...
Air Hujan/ <i>Rainwater</i>	0	0	...
Lainnya/ <i>Others</i>	0	0	...

Catatan/Note: ¹ Desa pada tabel ini termasuk Unit Permukiman Transmigrasi (UPT) yang masih dibina oleh kementerian terkait/
Villages in this table include Transmigration Settlement Unit which is still fostered by the relevant ministries.

Sumber/Source: ² Badan Pusat Statistik, Pendataan Potensi Desa (Podes)/BPS-Statistics Indonesia, Village Potential Data Collecting

Tabel 4.3.2
Table

Banyaknya Keluarga Menurut Desa/Kelurahan dan Jenis Pengguna Listrik di Kecamatan Buntao, 2022
Number of Family by Villages/Kelurahan and Type of Electricity Consumer in Buntao Subdistrict, 2022

Desa/Kelurahan <i>Village/Kelurahan</i>	Pengguna Listrik <i>Electricity Consumer</i>			Bukan Pengguna Listrik <i>Not Electricity Consumer</i>
	PLN <i>State Electricity Company</i>	Non PLN <i>Non-State Electricity Company</i>	Jumlah <i>Total</i>	
(1)	(2)	(3)	(4)	(5)
Lembang Sapan Kua-kua
Lembang Misa Ba'bana
Lembang Rinding Kila'
Kelurahan Tongkonan Basse
Lembang Issong Kalua
Kelurahan Tallang Sura'
Buntao

Catatan/Note: ...
Sumber/Source: ...

Tabel
Table 4.3.3

**Banyaknya Desa¹/Kelurahan Menurut Sumber
Penerangan Jalan Utama Desa/Kelurahan di Kecamatan
Buntao, 2020–2022**
*Number of Villages¹/Kelurahan by Source of Villages/
Kelurahan's Main Street Illumination in Buntao Subdistrict,
2020–2022*

Sumber Penerangan Jalan Utama <i>Source of Main Street Illumination</i>	2020 ²	2021 ²	2022
(1)	(2)	(3)	(4)
Listrik Pemerintah/ <i>State Electricity</i>	6	6	...
Listrik Non Pemerintah/ <i>Non-State Electricity</i>	0	0	...
Non Listrik/ <i>Non-Electric</i>	0	0	...

Catatan/*Note*: ¹Desa pada tabel ini termasuk Unit Permukiman Transmigrasi (UPT) yang masih dibina oleh kementerian terkait/
Villages in this table include Transmigration Settlement Unit which is still fostered by the relevant ministries.

Sumber/*Source*: ²Badan Pusat Statistik, Pendataan Potensi Desa (Podes)/*BPS-Statistics Indonesia, Village Potential Data Collecting*

Tabel
Table 4.3.4

Banyaknya Desa¹/Kelurahan Menurut Penggunaan Fasilitas Tempat Buang Air Besar Sebagian Besar Keluarga di Kecamatan Buntao, 2020–2022
Number of Villages¹/Kelurahan by Toilet Facility Used by Majority Family in Buntao Subdistrict, 2020–2022

Fasilitas Tempat Buang Air Besar <i>Toilet Facility</i>	2020 ²	2021 ²	2022
(1)	(2)	(3)	(4)
Jamban/Toilet	6	6	...
Sendiri/ <i>Private</i>	6	6	...
Bersama/ <i>Shared</i>	0	0	...
Umum/ <i>Public</i>	0	0	...
Bukan Jamban/Non-Toilet	0	0	...
Jumlah/Total	6	6	...

Catatan/Note: ¹Desa pada tabel ini termasuk Unit Permukiman Transmigrasi (UPT) yang masih dibina oleh kementerian terkait/
Villages in this table include Transmigration Settlement Unit which is still fostered by the relevant ministries.

Sumber/Source: ²Badan Pusat Statistik, Pendataan Potensi Desa (Podes)/BPS-Statistics Indonesia, Village Potential Data Collecting

Tabel 4.3.5
Table

Banyaknya Desa/Kelurahan Menurut Jenis Bahan Bakar untuk Memasak yang Digunakan Sebagian Besar Keluarga di Kecamatan Buntao, 2022
Number of Villages/Kelurahan by Type of Cooking Fuel Used by Majority Family in Buntao Subdistrict, 2022

Jenis Bahan Bakar untuk Memasak <i>Type of Cooking Fuel</i>	2022
(1)	(2)
Listrik/ <i>Electric</i>	...
Elpiji 5,5 kg/ <i>Blue Gas 5.5 kg-LPG</i>	...
Elpiji 12 kg/ <i>12 kg-LPG</i>	...
Elpiji 3 kg/ <i>3 kg-LPG</i>	...
Gas Kota/ <i>City Gas</i>	...
Biogas/ <i>Biogas</i>	...
Minyak Tanah/ <i>Kerosene</i>	...
Briket/ <i>Briquettes</i>	...
Arang/ <i>Charcoal</i>	...
Kayu Bakar/ <i>Firewood</i>	...
Lainnya/ <i>Others</i>	...
Jumlah/<i>Total</i>	...

Catatan/*Note*: ...

Sumber/*Source*: ...

4.4 AGAMA DAN SOSIAL LAINNYA
RELIGION AND OTHER SOCIAL AFFAIRS

Tabel 4.4.1 Jumlah Tempat Peribadatan Menurut Desa/Kelurahan di Kecamatan Buntao, 2022
Table *Number of Worship Places by Villages/Kelurahan in Buntao Subdistrict, 2022*

Desa/Kelurahan <i>Village/Kelurahan</i>	Masjid <i>Mosque</i>	Mushola <i>Pray Room</i>	Gereja Protestan <i>Protestant Church</i>	Gereja Katholik <i>Catholic Church</i>	Pura <i>Temple</i>	Vihara
(1)	(2)	(3)	(4)	(5)	(6)	(7)
Lembang Sapan Kua-kua
Lembang Misa Ba'bana
Lembang Rinding Kila'
Kelurahan Tongkonan Basse
Lembang Issong Kalua
Kelurahan Tallang Sura'
Buntao

Catatan/Note: ...

Sumber/Source: ...

Tabel 4.4.2
Table

**Banyaknya Kejadian Bencana Alam Menurut Desa/
Kelurahan dan Jenis Bencana Alam di Kecamatan Buntao,
2021**
*Number of Natural Disaster Events by Villages/Kelurahan
and Type of Natural Disaster in Buntao Subdistrict, 2021*

Desa/Kelurahan <i>Village/Kelurahan</i>	Gempa Bumi <i>Earthquake</i>	Tsunami <i>Tsunami</i>	Gunung Meletus <i>Volcanic Eruption</i>	Tanah Longsor <i>Landslide</i>
(1)	(2)	(3)	(4)	(5)
Lembang Sapan Kua-kua
Lembang Misa Ba'bana
Lembang Rinding Kila'
Kelurahan Tongkonan Basse
Lembang Issong Kalua
Kelurahan Tallang Sura'
Buntao

Lanjutan Tabel/*Continued Table* 4.4.2

Desa/Kelurahan Village/Kelurahan	Banjir Floods	Banjir Bandang Flash Floods	Kekeringan Drought	Kebakaran Hutan dan Lahan Forest and Land Fires
(1)	(6)	(7)	(8)	(9)
Lembang Sapan Kua-kua
Lembang Misa Ba'bana
Lembang Rinding Kila'
Kelurahan Tongkonan Basse
Lembang Issong Kalua
Kelurahan Tallang Sura'
Buntao

Lanjutan Tabel/*Continued Table* 4.4.2

Desa/Kelurahan Village/Kelurahan	Angin Puyuh/ Puting Beliung/ Topan Tornado/Typhoon	Gelombang Pasang Tidal Wave	Abrasi Abrasion
(1)	(10)	(11)	(12)
Lembang Sapan Kua-kua
Lembang Misa Ba'bana
Lembang Rinding Kila'
Kelurahan Tongkonan Basse
Lembang Issong Kalua
Kelurahan Tallang Sura'
Buntao

Catatan/*Note*: ...

Sumber/*Source*: ...

Tabel 4.4.3
Table

Banyaknya Korban Jiwa Akibat Bencana Alam Menurut Desa/Kelurahan dan Jenis Bencana Alam di Kecamatan Buntao, 2021
Number of Fatalities Due to Natural Disasters by Villages/ Kelurahan and Type of Natural Disaster in Buntao Subdistrict, 2021

Desa/Kelurahan <i>Village/Kelurahan</i>	Gempa Bumi <i>Earthquake</i>	Tsunami <i>Tsunami</i>	Gunung Meletus <i>Volcanic Eruption</i>	Tanah Longsor <i>Landslide</i>
(1)	(2)	(3)	(4)	(5)
Lembang Sapan Kua-kua
Lembang Misa Ba'bana
Lembang Rinding Kila'
Kelurahan Tongkonan Basse
Lembang Issong Kalua
Kelurahan Tallang Sura'
Buntao

Lanjutan Tabel/*Continued Table* 4.4.3

Desa/Kelurahan Village/Kelurahan	Banjir Floods	Banjir Bandang Flash Floods	Kekeringan Drought	Kebakaran Hutan dan Lahan Forest and Land Fires
(1)	(6)	(7)	(8)	(9)
Lembang Sapan Kua-kua
Lembang Misa Ba'bana
Lembang Rinding Kila'
Kelurahan Tongkonan Basse
Lembang Issong Kalua
Kelurahan Tallang Sura'
Buntao

Lanjutan Tabel/*Continued Table* 4.4.3

Desa/Kelurahan Village/Kelurahan	Angin Puyuh/ Puting Beliung/ Topan Tornado/Typhoon	Gelombang Pasang Tidal Wave	Abrasi Abrasion
(1)	(10)	(11)	(12)
Lembang Sapan Kua-kua
Lembang Misa Ba'bana
Lembang Rinding Kila'
Kelurahan Tongkonan Basse
Lembang Issong Kalua
Kelurahan Tallang Sura'
Buntao

Catatan/*Note*: ...

Sumber/*Source*: ...

Tabel 4.4.4
Table

Keberadaan Fasilitas/Upaya Antisipasi/Mitigasi Bencana Alam Menurut Desa/Kelurahan di Kecamatan Buntao, 2022
Existence of Facilities/Efforts for Anticipation/Mitigation of Natural Disasters by Villages/Kelurahan by Villages/Kelurahan in Buntao Subdistrict, 2022

Desa/Kelurahan <i>Village/Kelurahan</i>	Sistem Peringatan Dini Bencana Alam <i>Natural Disaster Early Warning System</i>	Sistem Peringatan Dini Khusus Tsunami <i>Tsunami Early Warning System</i>	Perlengkapan Keselamatan <i>Safety Equipment</i>
(1)	(2)	(3)	(4)
Lembang Sapan Kua-kua
Lembang Misa Ba'bana
Lembang Rinding Kila'
Kelurahan Tongkonan Basse
Lembang Issong Kalua
Kelurahan Tallang Sura'

Lanjutan Tabel/*Continued Table 4.4.4*

Desa/Kelurahan <i>Village/Kelurahan</i>	Rambu-Rambu dan Jalur Evakuasi Bencana <i>Sign and Evacuation Route</i>	Pembuatan, Perawatan, atau Normalisasi: Sungai, Kanal, Tanggul, Parit, Drainase, Waduk, Pantai, dll <i>Manufacture, Maintenance, or Normalization: Rivers, Canals, Embankment, etc</i>
(1)	(5)	(6)
Lembang Sapan Kua-kua
Lembang Misa Ba'bana
Lembang Rinding Kila'
Kelurahan Tongkonan Basse
Lembang Issong Kalua
Kelurahan Tallang Sura'

Catatan/*Note*: ...

Sumber/*Source*: ...

Tabel 4.4.5
Table

Banyaknya Desa/Kelurahan yang Memiliki Kelompok Kegiatan Olahraga Menurut Jenis Olahraga dan Ketersediaan Fasilitas/Lapangan Olahraga di Kecamatan Buntao, 2022
Number of Villages/Kelurahan Having Sport Activities Groups by Type of Sport and Availability of Sport Facilities/Fields in Buntao Subdistrict, 2022

Jenis Olahraga <i>Type of Sport</i>	Kondisi Fasilitas/Lapangan Olahraga <i>Condition of Sport Facilities/Fields</i>			Tidak Ada Fasilitas/ Lapangan Olahraga <i>No Sport Facilities/ Fields</i>
	Baik	Rusak Sedang	Rusak Parah	
(1)	(2)	(3)	(4)	(5)
Sepak Bola/ <i>Soccer</i>
Bola Voli/ <i>Volley Ball</i>
Bulu Tangkis/ <i>Badminton</i>
Bola Basket/ <i>Basket Ball</i>
Tenis Lapangan/ <i>Court Tennis</i>
Tenis Meja/ <i>Table Tennis</i>
Futsal/ <i>Futsal</i>
Renang/ <i>Swimming</i>
Bela Diri/ <i>Martial Arts</i>
Bilyard/ <i>Billiards</i>
Fitnes, Aerobik, dll/ <i>Fitness, Aerobics, etc</i>
Lainnya/ <i>Others</i>

Catatan/*Note*: ...

Sumber/*Source*: ...

5

Pertanian *Agriculture*

2023

<https://torutkab.bps.go.id>



PENJELASAN TEKNIS

1. Tanaman sayuran dan buah buahan semusim

Tanaman sayuran semusim adalah tanaman sumber vitamin, garam mineral dan lain-lain yang dikonsumsi dari bagian tanaman yang berupa daun, bunga, buah, dan umbinya, yang berumur kurang dari satu tahun.

Tanaman buah-buahan semusim adalah tanaman sumber vitamin, garam mineral, dan lain-lain yang dikonsumsi dari bagian tanaman yang berupa buah, berumur kurang dari satu tahun, tidak berbentuk pohon/rumpun tetapi menjalar dan berbatang lunak.

2. Tanaman buah-buahan dan sayuran tahunan

Tanaman buah-buahan tahunan adalah tanaman sumber vitamin, garam mineral, dan lain-lain yang dikonsumsi dari bagian tanaman yang berupa buah dan merupakan tanaman tahunan.

3. Tanaman biofarmaka adalah tanaman yang bermanfaat untuk obat-obatan, kosmetik, dan kesehatan yang dikonsumsi atau digunakan dari bagian-bagian tanaman seperti daun, batang, buah, umbi (rimpang) ataupun akar.

TECHNICAL NOTES

1. *Seasonal vegetable and fruit plants*

Seasonal vegetable plants are plants that are the sources of vitamin, mineral salt, etc., consumed from the part of the plant in the form of leaf, flower, fruit, and root with the age of less than one year.

Seasonal fruit plants are plants that are the sources of vitamin, mineral salt, etc., consumed from the part of the plant in the form of fruits. These plants are creeps with an age of less than one year.

2. *Annual fruit and vegetable plants*

Annual fruit plants are plants that are the sources of vitamins, contain mineral salt, etc., consumed from the part of the plant in the form of fruit and more than one year of age.

3. *Medicinal plants* are plants that can be used for medical purpose and consumed from various parts of the plant such as leaf, flower, fruit, tuber, and root.

4. **Luas panen tanaman hortikultura** adalah luas tanaman sayuran, buah-buahan, biofarmaka, dan tanaman hias yang diambil hasilnya/dipanen pada periode pelaporan.
5. **Luas panen untuk tanaman sayuran** adalah luas tanaman yang dipanen sekaligus/habis dibongkar dan luas tanaman yang dipanen berkali-kali (lebih dari satu kali)/belum habis.
6. **Produksi hortikultura** adalah hasil menurut bentuk produk dari setiap tanaman sayuran, buahbuahan, biofarmaka dan tanaman hias yang diambil berdasarkan luas yang dipanen/ tanaman yang menghasilkan pada bulan/triwulan laporan.

4. **Harvested area of horticulture** is an area in which vegetable, fruit, medicinal, and ornamental plants of crop harvested during the period of report.
5. **Harvested area of vegetables** is the area of entire or several plants harvested/demolished.
6. **Horticulture production** is the standard quantity product form of vegetable, fruit, medicinal, and ornamental plant based on harvested area/the number of production plants reported monthly/quarterly.

Tabel 5.1
Table

Luas Panen Tanaman Sayuran dan Buah-buahan Semusim Menurut Jenis Tanaman di Kecamatan Buntao (ha), 2019–2022
Harvested Area of Seasonal Vegetables and Fruits by Kind of Plant in Buntao Subdistrict (ha), 2019–2022

Jenis Tanaman Kind of Plants	2019	2020	2021	2022
(1)	(2)	(3)	(4)	(5)
Sayuran/Vegetables:				
Bawang Merah/ <i>Shallots</i>	4	5	0	...
Cabai Besar/TW/Teropong <i>Chili/Big Chili</i>	6	6	5	...
Cabai Keriting <i>Curly Chili</i>
Cabai Rawit <i>Chili/Cayenne Pepper</i>	5	4	4	...
Kentang/ <i>Potato</i>	0	0	0	...
Kubis/ <i>Cabbage</i>	0	0	0	...
Tomat/ <i>Tomato</i>
Bawang Putih/ <i>Garlic</i>	0	2	0	...
Labu Siam/ <i>Chayote</i>	5	3	4	...
Kangkung/ <i>Water Spinach</i>	6	9	7	...
Buah–buahan/Fruits:				
Stroberi/ <i>Strawberry</i>	0	0	0	...
Melon/ <i>Melon</i>	0	0	0	...

Sumber/Source: Badan Pusat Statistik, Statistik Pertanian Hortikultura SPH-SBS/BPS-Statistics Indonesia, *Agricultural Statistic for Horticulture SPH-SBS*

Tabel 5.2
Table

Produksi Tanaman Sayuran dan Buah-buahan Semusim Menurut Jenis Tanaman di Kecamatan Buntao (kuintal), 2019–2022

Production of Seasonal Vegetables and Fruits by Kind of Plant in Buntao Subdistrict (kuintal), 2019–2022

Jenis Tanaman <i>Kind of Plants</i>	2019	2020	2021	2022 ^x
(1)	(2)	(3)	(4)	(5)
Sayuran/Vegetables:				
Bawang Merah/ <i>Shallots</i>	220	92	0	...
Cabai Besar/TW/Teropong <i>Chili/Big Chili</i>	968	657	2 160	...
Cabai Keriting <i>Curly Chili</i>
Cabai Rawit <i>Chili/Cayenne Pepper</i>	857	776	1 800	...
Kentang/ <i>Potato</i>	0	0	0	...
Kubis/ <i>Cabbage</i>	0	0	0	...
Tomat/ <i>Tomato</i>
Bawang Putih/ <i>Garlic</i>	0	9	0	...
Labu Siam/ <i>Chayote</i>	746	730	2 110	...
Kangkung/ <i>Water Spinach</i>	223	415	670	...
Buah–buahan/Fruits:				
Stroberi/ <i>Strawberry</i>	0	0	0	...
Melon/ <i>Melon</i>	0	0	0	...

Sumber/Source: Badan Pusat Statistik, Statistik Pertanian Hortikultura SPH-SBS/BPS-Statistics Indonesia, *Agricultural Statistic for Horticulture SPH-SBS*

Tabel 5.3
Table

Luas Panen Tanaman Biofarmaka Menurut Jenis Tanaman di Kecamatan Buntao (m²), 2019–2022
Harvested Area of Medicinal Plants by Kind of Plant in Buntao Subdistrict (m²), 2019–2022

Jenis Tanaman Kind of Plants	2019	2020	2021	2022
(1)	(2)	(3)	(4)	(5)
Jahe/Ginger	500	2 250	3 000	...
Laos/Lengkuas/Galanga	3 000	3 800	5 500	...
Kencur/East Indian Galangal	0	0	0	...
Kunyit/Turmeric	750	825	750	...
Mahkota Dewa /Phaleria	385	0	0	...
Temulawak /Java Turmeric	500	350	0	...

Sumber/Source: Badan Pusat Statistik, Statistik Pertanian Hortikultura SPH-TBF/BPS-Statistics Indonesia, Agricultural Statistic for Horticulture SPH-TBF

Tabel
Table 5.4

**Produksi Tanaman Biofarmaka Menurut Jenis Tanaman di
Kecamatan Buntao (kg), 2019–2022**
*Production of Medicinal Plants by Kind of Plant in Buntao
Subdistrict (kg), 2019–2022*

Jenis Tanaman Kind of Plants	2019	2020	2021	2022
(1)	(2)	(3)	(4)	(5)
Jahe/ <i>Ginger</i>	6 225	34 250	1 080	...
Laos/Lengkuas/ <i>Galanga</i>	23 400	33 900	1 980	...
Kencur/ <i>East Indian Galangal</i>	0	0	0	...
Kunyit/ <i>Turmeric</i>	3 902	5 250	645	...
Mahkota Dewa / <i>Phaleria</i>	11 550	0	0	...
Temulawak / <i>Java Turmeric</i>	2 450	1 825	0	...

Sumber/Source: Badan Pusat Statistik, Statistik Pertanian Hortikultura SPH-TBF/BPS-Statistics Indonesia, *Agricultural Statistic for Horticulture SPH-TBF*

Tabel 5.5
Table

Luas Panen Tanaman Hias Menurut Jenis Tanaman di Kecamatan Buntao (m²), 2019–2022
Harvested Area of Ornamental Plants by Kind of Plant in Buntao Subdistrict (m²), 2019–2022

Jenis Tanaman Kind of Plants	2019	2020	2021	2022
(1)	(2)	(3)	(4)	(5)
Anggrek Pot/Pot Orchid
Anggrek Potong/Cut Orchid	0	0	0	...
Krisan/Chrysantemum	0	0	0	...
Mawar/Rose	0	0	0	...
Sedap Malam/Tuberose	0	0	0	...
Pisang-Pisangan/Heliconia	0	0	0	...
Gladiol/Gladiol	0	0	0	...

Sumber/Source: Badan Pusat Statistik, Statistik Pertanian Hortikultura SPH-TH/BPS-Statistics Indonesia, Agricultural Statistik for Horticulture SPH-TH

Tabel 5.6
Table

**Produksi Tanaman Hias Menurut Jenis Tanaman di
Kecamatan Buntao (tangkai), 2019–2022**
**Production of Ornamental Plants by Kind of Plant n Buntao
Subdistrict (stalks), 2019–2022**

Jenis Tanaman Kind of Plants	2019	2020	2021	2022
(1)	(2)	(3)	(4)	(5)
Anggrek Pot/Pot Orchid
Anggrek Potong/Cut Orchid	0	0	0	...
Krisan/Chrysantemum	0	0	0	...
Mawar/Rose	0	0	0	...
Sedap Malam/Tuberose	0	0	0	...
Pisang-Pisangan/Heliconia	0	0	0	...
Gladiol/Gladiol	0	0	0	...

Sumber/Source: Badan Pusat Statistik, Statistik Pertanian Hortikultura SPH-TH/BPS-Statistics Indonesia, Agricultural Statistik for Horticulture SPH-TH

Tabel 5.7
Table

Produksi Buah-Buahan dan Sayuran Tahunan Menurut Jenis Tanaman di Kecamatan Buntao (kuintal), 2019–2022
Production of Annual Fruits and Vegetables by Kind of Plant in Buntao Subdistrict (quintal), 2019–2022

Jenis Tanaman <i>Kind of Plants</i>	2019	2020	2021	2022
(1)	(2)	(3)	(4)	(5)
Buah–Buahan/Fruits:				
Mangga/ <i>Mango</i>	512	10	0	...
Durian/ <i>Durian</i>	317	206	0	...
Jeruk Siam/ <i>Kepron/Orange/Tangerine</i>	0	0	0	...
Pisang/ <i>Banana</i>	307	700	822	...
Pepaya/ <i>Papaya</i>	137	541	556	...
Salak/ <i>Snakefruit</i>	2	7	0	...
Alpukat/ <i>Avocado</i>	429	662	655	...
Markisa/ <i>Konyal/Passion Fruit</i>	59	201	0	...
Sayuran/Vegetables:				
Jengkol/ <i>Jengkol</i>	0	0	0	...
Melinjo/ <i>Gnetum</i>	0	0	0	...

Sumber/Source: Badan Pusat Statistik, Statistik Pertanian Hortikultura SPH-BST/BPS-Statistics Indonesia, Agricultural Statistic for Horticulture SPH-BST

6

PARIWISATA, TRANSPORTASI, DAN KOMUNIKASI *TOURISM, TRANSPORTATION, AND COMMUNICATION*

2023



PENJELASAN TEKNIS

1. **Base Transceiver Station (BTS)** adalah alat yang berfungsi sebagai pengirim dan penerima (*transceiver*) sinyal komunikasi seluler. Biasanya BTS ditandai adanya menara/tower yang dilengkapi antena sebagai perangkat *transceiver*.
2. **Sinyal telepon seluler** adalah besaran elektromagnetik yang berubah dalam ruang dan waktu dengan membawa informasi yang memberikan konfirmasi bahwa layanan telepon seluler sudah tersedia.
3. **Kantor Pos** adalah tempat pemberi pelayanan komunikasi tertulis dan atau surat elektronik, layanan paket, layanan logistik, layanan transaksi keuangan, dan layanan keagenan pos untuk kepentingan umum. Rumah pos berfungsi sama seperti kantor pos dan kantor pos pembantu bedanya rumah pos biasanya terletak di daerah terpencil.
4. **Perusahaan Jasa Agen Ekspedisi Swasta** adalah pelayanan pengiriman paket maupun dokumen yang dikelola oleh pihak swasta, misalnya Tiki, JNE, ESL, dll.
5. **Transportasi** adalah pemindahan manusia atau barang dari satu tempat ke tempat lainnya dengan menggunakan sebuah kendaraan yang digerakkan oleh manusia atau mesin.

TECHNICAL NOTES

1. **Cellular Phone Tower or Base Transceiver Station (BTS)** is a tool that serves as the sender and receiver (*transceiver*) of cellular communication signals likely marked by a tower equipped with an antenna as a *transceiver* device.
2. **Cellular telephone signal** is electromagnetic quantities that change in space and time by bringing information that confirms when the cell phone services are available.
3. **Post Office** is a service provider place of written communication or electronic mail, parcel service, logistics services, financial transaction services, postal and agency services to the public. The Postal house has the same function as the post office and is a subsidiary of post office, except that postal houses usually are located in remote areas.
4. **Private Expedition Service Company** is a packages and documents delivery service managed by privates, for example, Tiki, JNE, ESL, etc.
5. **Transportation** is transfers the people or goods from one place to another using a vehicle driven by humans or machines.

6. **Transportasi** sendiri dibagi 3 yaitu, transportasi darat, laut, dan udara. Darat seperti mobil, motor, kereta dan sejenisnya. Laut seperti kapal dan sejenisnya. Udara seperti pesawat dan sejenisnya.
 7. **Hotel** adalah jenis akomodasi yang mempergunakan sebagian atau keseluruhan bangunan untuk jasa pelayanan penginapan, penyedia makanan dan minuman serta jasa lainnya (seperti restoran, binatu, d.l.l) bagi masyarakat umum yang dikelola secara komersial dengan izin usaha sebagai hotel.
 8. **Penginapan (Hostel/ Motel/ Losmen/ Wisma)** adalah jenis akomodasi yang mempergunakan sebagian atau keseluruhan bangunan untuk jasa pelayanan penginapan bagi umum, biasanya tanpa fasilitas pelayanan makan minum yang dikelola secara komersial dengan izin usaha bukan hotel.
6. **Transportation** is divided into three: land, sea and air. Land is like cars, motorcycles, trains and the like. The sea is like a ship and the like. Air transportation is like planes and the like.
 7. **Hotel** is the kind of public accommodation that uses part or the whole building for lodging services, food and beverage, and other services (such as restaurants, laundry, etc.) for the public and is managed commercially with a business license of hotel.
 8. **Inn** is the kind of accommodation that uses part or the whole building for lodging services to the public, usually without eating and drinking facilities managed commercially with a business license non-hotel.

6.1 PARIWISATA TOURISM

Tabel 6.1.1 Jumlah Sarana Akomodasi Menurut Desa/Kelurahan dan Jenis Akomodasi di Kecamatan Buntao, 2022
Number of Accomodation Facilities by Villages/Kelurahan and Type of Accomodation in Buntao Subdistrict, 2022

Desa/Kelurahan <i>Village/Kelurahan</i>	Hotel <i>Hotel</i>	Penginapan <i>Inn</i>
(1)	(2)	(3)
Lembang Sapan Kua-kua
Lembang Misa Ba'bana
Lembang Rinding Kila'
Kelurahan Tongkonan Basse
Lembang Issong Kalua
Kelurahan Tallang Sura'
Buntao

Catatan/Note: ...

Sumber/Source: ...

6.2 TRANSPORTASI TRANSPORTATION

Tabel 6.2.1 Prasarana dan Sarana Transportasi Antar Desa/Kelurahan Menurut Desa/Kelurahan di Kecamatan Buntao, 2022
Table *Inter-Villages/Kelurahan Transportation Infrastructure and Facilities by Villages/Kelurahan in Buntao Subdistrict, 2022*

Desa/Kelurahan <i>Village/Kelurahan</i>	Jenis Prasarana Transportasi <i>Type of Transportation Infrastructure</i>	Keberadaan Angkutan Umum <i>Availability of Public Transportation</i>
(1)	(2)	(3)
Lembang Sapan Kua-kua
Lembang Misa Ba'bana
Lembang Rinding Kila'
Kelurahan Tongkonan Basse
Lembang Issong Kalua
Kelurahan Tallang Sura'

Lanjutan Tabel/*Continued Table* 6.2.1

Desa/Kelurahan Village/Kelurahan	Jenis Permukaan Jalan Darat Terluas Type of The Widest Road Surface	Dapat Dilalui Kendaraan Bermotor Roda 4 atau Lebih Passable by Vehicle with 4 or more Wheels
(1)	(4)	(5)
Lembang Sapan Kua-kua
Lembang Misa Ba'bana
Lembang Rinding Kila'
Kelurahan Tongkonan Basse
Lembang Issong Kalua
Kelurahan Tallang Sura'

Catatan/*Note*: ...

Sumber/*Source*: ...

6.3 KOMUNIKASI COMMUNICATION

Tabel 6.3.1 Keberadaan Kantor Pos/Pos Pembantu/Rumah Pos, Pos Keliling, dan Perusahaan/Agen Jasa Ekspedisi Swasta Menurut Desa/Kelurahan di Kecamatan Buntao, 2022
Number of Post Office/Subsidiary of Post Office, Mobile Portal Service, Private Expedition Service Company by Villages/Kelurahan in Buntao Subdistrict, 2022

Desa/Kelurahan Village/Kelurahan	Kantor Pos/Pos Pembantu/Rumah Pos Post Office/Subsidiary of Post Office	Pos Keliling Mobile Portal Service	Perusahaan/Agen Jasa Ekspedisi Swasta Private Expedition Service Company
(1)	(2)	(3)	(4)
Lembang Sapan Kua-kua
Lembang Misa Ba'bana
Lembang Rinding Kila'
Kelurahan Tongkonan Basse
Lembang Issong Kalua
Kelurahan Tallang Sura'

Catatan/Note: ...

Sumber/Source: ...

Tabel 6.3.2
Table

Jumlah Menara Telepon seluler dan Operator Layanan Komunikasi Telepon Seluler Menurut Desa/Kelurahan di Kecamatan Buntao, 2022
Number of Base Transceiver Station (BTS) and Cellular Phone Communication Service Operators by Villages/ Kelurahan in Buntao Subdistrict, 2022

Desa/Kelurahan <i>Village/Kelurahan</i>	Jumlah Menara Telepon seluler <i>Number of Base Transceiver Station (BTS)</i>	Jumlah Operator Layanan Komunikasi Telepon Seluler <i>Cellular Phone Communication Service Operators</i>
(1)	(2)	(3)
Lembang Sapan Kua-kua
Lembang Misa Ba'bana
Lembang Rinding Kila'
Kelurahan Tongkonan Basse
Lembang Issong Kalua
Kelurahan Tallang Sura'
Buntao

Catatan/Note: ...

Sumber/Source: ...

Tabel 6.3.3
Table

Kekuatan Sinyal Telepon Seluler dan Jenis Sinyal Internet Telepon Seluler Menurut Desa/Kelurahan di Kecamatan Buntao, 2022
The Strenght of Cellular Phone Signal by Villages/Kelurahan in Buntao Subdistrict, 2022

Desa/Kelurahan Village/Kelurahan	Kekuatan Sinyal Telepon Seluler <i>The Strenght of Cellular Phone Signal</i>	Jenis Sinyal Internet Telepon Seluler <i>Type of Cellular Phone Signal</i>
(1)	(2)	(3)
Lembang Sapan Kua-kua
Lembang Misa Ba'bana
Lembang Rinding Kila'
Kelurahan Tongkonan Basse
Lembang Issong Kalua
Kelurahan Tallang Sura'
Buntao

Catatan/Note: ...

Sumber/Source: ...

7

**PERBANKAN, KOPERASI,
DAN PERDAGANGAN**
BANKING, COOPERATIVE, AND TRADE

2023



PENJELASAN TEKNIS

1. **Bank** adalah badan usaha yang menghimpun dana dari masyarakat dalam bentuk simpanan, dan menyalurkannya kepada masyarakat dalam rangka meningkatkan taraf hidup rakyat banyak.
2. **Bank umum** adalah bank yang dapat memberikan jasa dalam lalu lintas pembayaran (Undang Undang Nomor 7 Tahun 1992 tentang perbankan).
3. **Bank perkreditan rakyat** adalah bank yang menerima simpanan hanya dalam bentuk deposito berjangka, tabungan, dan/atau bentuk lainnya yang dipersamakan dengan itu.
4. **Koperasi** adalah badan usaha yang beranggotakan orang-orang atau badan hukum koperasi dengan melandaskan kegiatannya berdasar prinsip koperasi, sekaligus sebagai gerakan ekonomi rakyat atas asas kekeluargaan.
5. **Perdagangan** adalah tatanan kegiatan yang terkait dengan transaksi Barang dan/atau Jasa di dalam negeri dan melampaui batas wilayah negara dengan tujuan pengalihan hak atas Barang dan/atau Jasa untuk memperoleh imbalan atau kompensasi.

TECHNICAL NOTES

1. **Bank** is a business entity that raises funds from the public in deposits and distributes them to the public to improve the living standard of the people.
2. **Commercial bank** is a bank that can provide services in payment transfer (Law Number 7 Year 1992 about banking).
3. **Rural bank** is a bank that accepts saving-in-time deposits, savings, or others.
4. **Cooperatives** are business entities consisting of individuals or cooperative legal entities based on their activities based on cooperative principles and as people's economic movement on the principle of kinship.
5. **Trade** is the order of activities related to transactions of goods and services in the country and beyond the national borders to transfer rights to goods and services to obtain rewards or compensation.

Tabel 7.1
Table

Banyaknya Sarana Lembaga Keuangan Bank Menurut Desa/Kelurahan dan Jenis Bank di Kecamatan Buntao, 2022
Number of Bank by Villages/Kelurahan and Type of Bank in Buntao Subdistrict, 2022

Desa/Kelurahan Village/Kelurahan	Bank Umum Pemerintah Government Bank	Bank Umum Swasta Private Bank	Bank Perkreditan Rakyat (BPR) Rural Bank
(1)	(2)	(3)	(4)
Lembang Sapan Kua-kua
Lembang Misa Ba'bana
Lembang Rinding Kila'
Kelurahan Tongkonan Basse
Lembang Issong Kalua
Kelurahan Tallang Sura'
Buntao

Catatan/Note: ...

Sumber/Source: ...

Tabel 7.2
Table

**Banyaknya Koperasi Aktif Menurut Menurut Desa/
Kelurahan dan Jenis Koperasi di Kecamatan Buntao, 2022**
*Number of Cooperative by Villages/Kelurahan and Type of
Cooperative in Buntao Subdistrict, 2022*

Desa/Kelurahan <i>Village/Kelurahan</i>	Koperasi Unit Desa (KUD) <i>Village Cooperative Unit</i>	Koperasi Industri Kecil dan Kerajinan Rakyat (Kopinkra) <i>Small Industry and Citizen Handicraft Cooperative</i>
(1)	(2)	(3)
Lembang Sapan Kua-kua
Lembang Misa Ba'bana
Lembang Rinding Kila'
Kelurahan Tongkonan Basse
Lembang Issong Kalua
Kelurahan Tallang Sura'
Buntao

Lanjutan Tabel/*Continued Table 7.2*

Desa/Kelurahan Village/Kelurahan	Koperasi Simpan Pinjam (Kospin) Savings and Loan Cooperative	Koperasi Lainnya Other Cooperative
(1)	(4)	(5)
Lembang Sapan Kua-kua
Lembang Misa Ba'bana
Lembang Rinding Kila'
Kelurahan Tongkonan Basse
Lembang Issong Kalua
Kelurahan Tallang Sura'
Buntao

Catatan/Note: ...

Sumber/Source: ...

Tabel 7.3
Table

Banyaknya Sarana Perdagangan Menurut Desa/Kelurahan dan Jenis Sarana Perdagangan di Kecamatan Buntao, 2022

Number of Trade Facilities by Villages/Kelurahan and Type of Trade Facilities in Buntao Subdistrict, 2022

Desa/Kelurahan Village/Kelurahan	Kelompok Pertokoan Shopping Complexs	Pasar dengan Bangunan Permanen Markets in Permanent Building	Pasar dengan Bangunan Semi Permanen Market in Semi Permanent Building
(1)	(2)	(3)	(4)
Lembang Sapan Kua-kua
Lembang Misa Ba'bana
Lembang Rinding Kila'
Kelurahan Tongkonan Basse
Lembang Issong Kalua
Kelurahan Tallang Sura'
Buntao

Lanjutan Tabel/*Continued Table 7.3*

Desa/Kelurahan Village/Kelurahan	Pasar tanpa Bangunan Market without Permanent Building	Mini Market/ Swalayan/ Supermarket Mini Market/Swalayan/ Supermarket	Restoran/ Rumah Makan Restaurant/ Food Stall
(1)	(5)	(6)	(7)
Lembang Sapan Kua-kua
Lembang Misa Ba'bana
Lembang Rinding Kila'
Kelurahan Tongkonan Basse
Lembang Issong Kalua
Kelurahan Tallang Sura'
Buntao

Catatan/Note: ...

Sumber/Source: ...

ST 2023

SENSUS PERTANIAN

BerAKHLAK

Berorientasi Pelayanan Akuntabel Kompeten
Harmonis Loyal Adaptif Kolaboratif

DATA

MENCERDASKAN BANGSA
Enlighten The Nation



**BADAN PUSAT STATISTIK
KABUPATEN TORAJA UTARA**
Jl. Ahmad Yani No. 64 Rantepao, 91852
Telp/Fax : (0423) 21262
Homepage : torutkab.bps.go.id
E-mail : bps7326@bps.go.id