

Katalog BPS : 1103001.7326150

Statistik Daerah Kecamatan Sesean Suloara 2012



**Badan Pusat Statistik
Kabupaten Toraja Utara**

**Statistik Daerah
Kecamatan Sesean Suloara
2012**

<http://torutkab.bps.go.id>

STATISTIK DAERAH KECAMATAN SESEAN SULOARA 2012

ISSN :
No. Publikasi : 7326150.0902
Katalog BPS : 1103001.7326150
Ukuran Buku : 17,6 cm x 25 cm
Jumlah Halaman : 14 halaman

Naskah:

Koordinator Statistik Kecamatan Sesean Suloara

Gambar Kulit:

Koordinator Statistik Kecamatan Sesean Suloara

Editor:

Seksi Neraca Wilayah dan Analisis Statistik

Diterbitkan Oleh:

Badan Pusat Statistik Kabupaten Toraja Utara

Dicetak Oleh:

Percetakan

Boleh dikutip dengan menyebut sumbernya



Kata Sambutan

Publikasi **Statistik Daerah Kecamatan Sesean Suloara 2012** diterbitkan oleh Badan Pusat Statistik Kabupaten Toraja Utara berisi berbagai data dan informasi terpilih seputar Kecamatan Sesean Suloara yang dianalisis secara sederhana untuk membantu pengguna data memahami perkembangan pembangunan serta potensi yang ada di Kecamatan Sesean Suloara.

Publikasi Statistik Daerah Kecamatan Sesean Suloara 2012 diterbitkan untuk melengkapi publikasi-publikasi statistik yang sudah terbit secara rutin setiap tahun. Berbeda dengan publikasi-publikasi yang sudah ada, publikasi ini lebih menekankan pada analisis.

Materi yang disajikan dalam Kecamatan Sesean Suloara 2012 memuat berbagai informasi/indikator terpilih yang terkait dengan pembangunan di berbagai sektor di Kecamatan Sesean Suloara dan diharapkan dapat menjadi bahan rujukan/kajian dalam perencanaan dan evaluasi kegiatan pembangunan.

Kritik dan saran konstruktif berbagai pihak kami harapkan untuk penyempurnaan penerbitan mendatang. Semoga publikasi ini mampu memenuhi tuntutan kebutuhan data statistik, baik oleh instansi/dinas pemerintah, swasta, kalangan akademisi maupun masyarakat luas.

Rantepao, September 2012
Kepala Badan Pusat Statistik
Kabupaten Toraja Utara,

SAMINGUN, S.Si
NIP. 19600124 1 198202 1 001



DAFTAR ISI

1. Geografi dan Iklim	1	6. Kesehatan	6
2. Pemerintahan	2	7. Pertanian	7
3. Penduduk	3	8. Peternakan	8
4. Ketenagakerjaan	4	9. Lampiran Tabel	9
5. Pendidikan	5		

GEOGRAFI DAN IKLIM

Luas Kecamatan Sesean Suloara tercatat 21,68 km persegi.

Dibandingkan dengan wilayah Toraja Utara, luas wilayah Kecamatan Sesean Suloara hanya sebesar 1,93 persen.

1

Kecamatan Sesean Suloara' terletak di wilayah pegunungan Batutumonga yang memiliki luas wilayah 27 Km² dengan Koordinat Geografis berada pada 02° 55' 0" LS dan 119° 52' 48" BT. Batas Wilayah Sebelah Utara berbatasan dengan Kecamatan Bangkeleklila' dan Kecamatan Buntu Pepasan, Sebelah Selatan berbatasan dengan Kecamatan Tikala dan Kapalapitu, Sebelah Timur berbatasan dengan Kecamatan Sesean, Sebelah Barat berbatasan dengan Kecamatan Rindingallo dan Kecamatan Kapalapitu.

Kecamatan Sesean Suloara yang keadaan wilayahnya terdiri dari perbukitan dan pegunungan mempunyai jarak tempuh 21 km dari Ibukota Kecamatan ke Ibukota Kabupaten. Ibukota Kecamatan Sesean Suloara berada di Lembang Suloara.

Iklim di Toraja Utara cukup sejuk di daerah perbukitan dengan rata-rata curah hujan sebesar 263 mm. Dan rata-rata hari hujan adalah 14 hari/bulan. Hari hujan terbanyak terjadi di bulan April, yaitu 21 hari, sedang bulan Juni hari hujan hanya 6 hari. Curah hujan tertinggi 595 mm, terjadi di bulan April dan curah hujan terendah 37 mm terjadi di bulan Agustus

Topografi Lembang/Kelurahan di Kecamatan Sesean Suloara, 2011

Lembang/Kelurahan	Berbukit	Datar
Tonga Riu	1	-
Landorundun	1	-
Suloara	1	-
Sesean Matallo	1	-
Lempo	1	-

Sumber : Kantor Kecamatan Sesean Suloara dan BPS Kab. Toraja Utara
Dikutip : Kecamatan Sesean Suloara Dalam Angka, 2012

Statistik Geografi dan Iklim Kecamatan Sesean Suloara

Uraian	Satuan	2011
Luas	Km ²	21,68
Rata-rata curah hujan	mm	263
Hari hujan	Hari/bulan	14

Sumber : Dinas Pertanian dan Perikanan Kab. Toraja Utara
Dikutip : Toraja Utara Dalam Angka, 2012

*** Tahukah Anda

Kecamatan Sesean Suloara sebagian besar wilayahnya terdiri dari perbukitan dan pegunungan.

PEMERINTAHAN

Kecamatan Sesean Suloara dibentuk berdasarkan Perda Nomor 5 / 2005

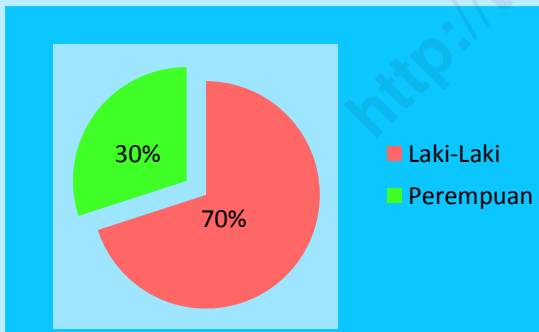
Kecamatan Sesean Suloara terdiri dari 5 wilayah administrasi yang terdiri atas 5 lembang

Banyaknya Lingkungan, Dusun, dan RT Kecamatan Sesean Suloara

Lembang/Kelurahan	Lingkungan	Dusun	RT
Tonga Riu	-	4	-
Landorundun	-	3	-
Suloara	-	7	-
Sesean Matallo	-	3	-
Lempo	-	3	-

Sumber : Kantor Kecamatan Sesean Suloara dan BPS Kab. Toraja Utara
Dikutip : Kecamatan Sesean Suloara Dalam Angka, 2012

Persentase Pegawai berdasarkan jenis kelamin di Kecamatan Sesean Suloara, 2011



Sumber : Kantor Kecamatan Sesean Suloara dan BPS Kab. Toraja Utara
Dikutip : Kecamatan Sesean Suloara Dalam Angka, 2012

*** Tahukah Anda

Persentase pegawai laki-laki sebesar 70% lebih banyak dibandingkan dengan perempuan yang hanya 30% di kecamatan Sesean Suloara

Kecamatan Sesean Suloara terdapat 5 wilayah administrasi yang terdiri atas 5 lembang yaitu Lembang Tonga Riu, Lembang Landorundun, Lembang Suloara', Lembang Sesean Matallo, dan Lembang Lempo.

Masing-masing lembang terdiri dari

- **Lembang Tonga Riu** : Dusun Paken, Dusun To' Tabang, Dusun Tonga dan Dusun To' Kumila.
- **Lembang Landorundun** : Dusun Londong Biang, Dusun Salaga dan Dusun Tondoklitak.
- **Lembang Suloara**: Dusun Batukamban, Dusun Ria Rante, Dusun Batutumonga, Dusun Toyasa Riu, Dusun To' Nangka, Dusun Ta'pan Kila, dan Dusun Pong Balatto.
- **Lembang Sesean Matallo** : Dusun Garuga, Dusun Batusangbua, dan Dusun Taba.
- **Lembang Lempo** : Dusun Berurung, Dusun Lempo, dan Dusun Sang Piak Padang.

Jumlah Pegawai Negeri Sipil di Kantor Kecamatan sebanyak 10 orang PNS, terdiri dari golongan II sebanyak 6 orang, golongan II sebanyak 2 orang dan 2 orang golongan IV., dengan pendidikan 5 orang SMA, 1 orang DIII, 4 orang S1, berdasarkan jenis kelamin ada 7 laki-laki dan 3 perempuan.

Komposisi penduduk Sesean Suloara didominasi oleh penduduk dewasa

Penduduk yang tergolong usia tidak produktif sekitar 49,48% sedangkan penduduk usia produktif sekitar 50,52%

Penduduk adalah orang yang secara hukum berhak tinggal di suatu daerah. Dengan kata lain orang yang mempunyai surat resmi untuk tinggal di daerah tersebut.

Pada tahun 2011, terdapat 1.259 rumah tangga di Kecamatan Sesean Suloara dengan, dengan jumlah penduduk sebanyak 6.304 orang. Pertumbuhan penduduk sebesar 1,08 persen.

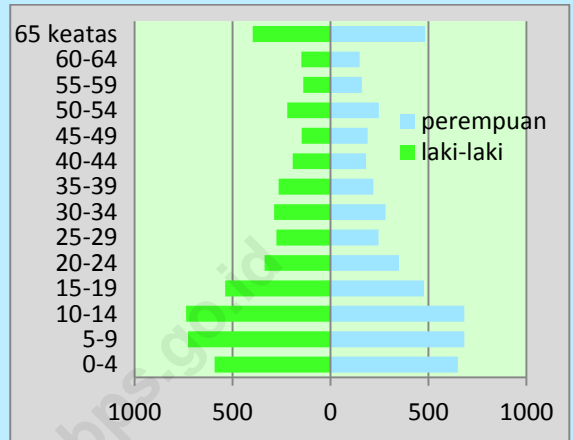
Sex ratio di Kecamatan Sesean Suloara sebesar 116, artinya jumlah penduduk laki-laki di Kecamatan Sesean Suloara lebih banyak daripada penduduk perempuan

Penduduk usia produktif di Kecamatan Sesean Suloara yang berkategori usia 15 – 64 tahun sebesar 50,52 persen. Jika dibandingkan dengan penduduk kategori muda ditambah dengan penduduk kategori dewasa maka Kecamatan Sesean Suloara memiliki rasio ketergantungan sebesar 97,93 artinya setiap 100 orang yang berusia produktif (umur 15 – 64) mempunyai tanggungan sebanyak 98 orang yang belum produktif dan dianggap tidak produktif lagi.

***** Tahukah Anda**

Sex Ratio penduduk terbesar terdapat di Lembang Suloara yakni 120,97%, sedangkan sex ratio terkecil terdapat di Lembang Lempo yakni sebesar 110,13%.

Penduduk Kecamatan Sesean Suloara, 2011



Sumber : Kantor Kecamatan Sesean Suloara dan BPS Kab. Toraja Utara
Dikutip : Kecamatan Sesean Suloara Dalam Angka, 2012

Indikator Kependudukan Kecamatan Sesean Suloara, 2011

Uraian	2011
Jumlah Penduduk (jiwa)	6.304
Pertumbuhan Penduduk (%)	1,08
Kepadatan Penduduk (jiwa/km ²)	1486
Sex Ratio (%)	116
Jumlah Rumah Tangga	1.259
Rata-rata ART (jiwa/ruta)	5
% Penduduk menurut kelompok umur	
0-14 thn	40,74
15-64 thn	50,52
> 65 thn	8,74

Sumber : Badan Pusat Statistik Kab. Toraja Utara
Dikutip : Kecamatan Sesean Suloara Dalam Angka, 2012

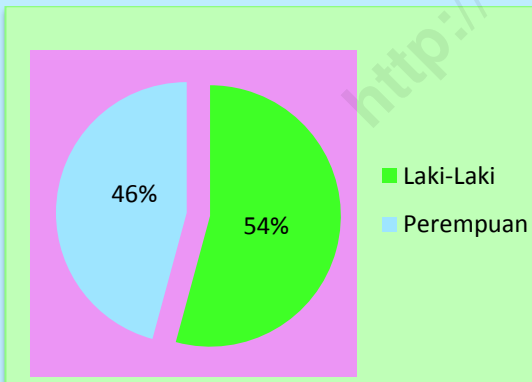
Sektor pertanian menyerap tenaga kerja yang paling besar.

Sumber penghasilan utama penduduk Kecamatan Sesean Suloara ada di sektor pertanian.

Sumber Penghasilan Utama Penduduk Sesean Suloara, 2011

Kecamatan Sesean Suloara	Pertanian	Perdagangan	Jasa
Tonga Riu	✓	-	-
Landorundun	✓	-	-
Suloara	✓	-	-
Sesean Matallo	✓	-	-
Lempo	✓	-	-

Sumber : Badan Pusat Statistik Kab. Toraja Utara
Dikutip : Kecamatan Sesean Suloara Dalam Angka, 2012

Banyaknya Penduduk Usia Kerja Menurut Jenis Kelamin di Kecamatan Sesean Suloara, 2011

Sumber : Badan Pusat Statistik Kab. Toraja Utara
Dikutip : Kecamatan Sesean Suloara Dalam Angka, 2012

***** Tahukah Anda**

Banyaknya penduduk usia kerja menurut jenis kelamin di Kecamatan Sesean Suloara yaitu 54% laki-laki sedangkan perempuan 46%.

Tenaga kerja adalah setiap orang yang mampu melakukan pekerjaan guna menghasilkan barang dan atau jasa baik untuk memenuhi kebutuhan sendiri maupun untuk masyarakat. Batas usia kerja yang berlaku di Indonesia adalah berumur 15 tahun – 64 tahun.

Tenaga kerja merupakan modal bagi bergeraknya roda pembangunan. Jumlah dan komposisi tenaga kerja akan terus mengalami perubahan seiring dengan berlangsungnya proses demografi.

Sumber penghasilan utama di Kecamatan Sesean Suloara tertumpu pada sektor pertanian. 5 Lembang memiliki sumberdaya pertanian yang baik antara lain Tonga Riu, Landorundun, Suloara, Sesean Matallo, dan Lempo.

Persentase Penduduk usia kerja menurut jenis kelamin, terdapat 54 persen laki-laki dan 46 persen perempuan. Ini menandakan bahwa Angkatan Kerja lebih banyak di dominasi oleh laki-laki dibandingkan dengan perempuan.

Penduduk yang bekerja sebagian besar berada pada sektor pertanian.

Terbatasnya jumlah gedung sekolah di Kecamatan Sesean Suloara Rasio murid terhadap guru di Kecamatan Sesean suloara yaitu SD 12 dan SMP 33

Pendidikan adalah usaha sadar dan terencana untuk mewujudkan suasana belajar dan proses pembelajaran agar peserta didik secara aktif mengembangkan potensi dirinya untuk memiliki kekuatan spiritual keagamaan, pengendalian diri, kepribadian, kecerdasan, akhlak mulia, serta keterampilan yang diperlukan dirinya dan masyarakat.

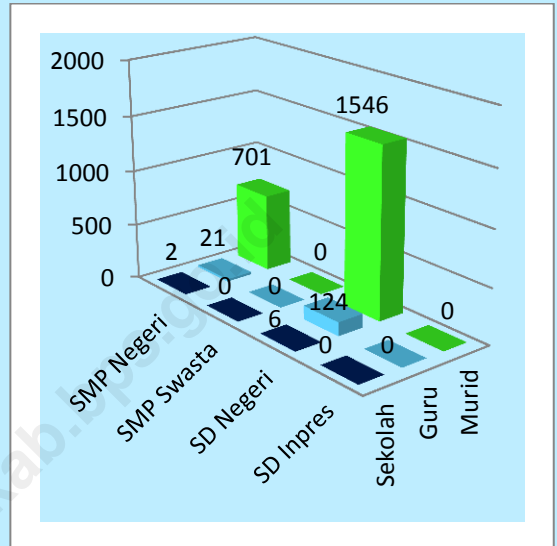
Pembangunan bidang pendidikan bertujuan untuk mencerdaskan kehidupan bangsa. Pembangunan sumber daya manusia akan menentukan karakter dari pembangunan ekonomi dan sosial.

Di Kecamatan Sesean Suloara terdapat 6 Sekolah Dasar (SD) Negeri dengan jumlah murid sebanyak 1.546 orang dan jumlah guru sebanyak 124 orang, berarti rasio murid terhadap guru SD adalah 12. Artinya setiap guru mengajar sekitar 12 orang siswa.

Sekolah Lanjutan Tingkat Pertama (SLTP) Negeri sebanyak 2 unit dengan jumlah murid sebanyak 701 orang dan jumlah guru sebanyak 21 orang, berarti rasio guru terhadap siswa SMP adalah 33, artinya guru mengajar sekitar 33 orang siswa.

Semakin kecil angka rasio yang dihasilkan, semakin baik, karena pengawasan akan lebih mudah.

Rasio Murid Terhadap Guru SD dan SMP Negeri di Kecamatan Sesean Suloara, 2011



Sumber : Dinas Pendidikan Kab. Toraja Utara
Dikutip : Kecamatan Sesean Suloara Dalam Angka, 2012

Jumlah lulusan SD dan SMP Negeri di Kecamatan Sesean Suloara, 2011

Jenjang Pendidikan	Jumlah Lulusan
Tamat SD	200
Tamat SLTP	184

Sumber : Dinas Pendidikan Kab. Toraja Utara
Dikutip : Kecamatan Sesean Suloara Dalam Angka, 2012

*** Tahukah Anda

Rasio murid terhadap guru di Kecamatan Sesean Suloara untuk level SD 12 sedangkan level SMP 33

KESEHATAN

Tingkat kesehatan di Sesean Suloara tidak cukup baik

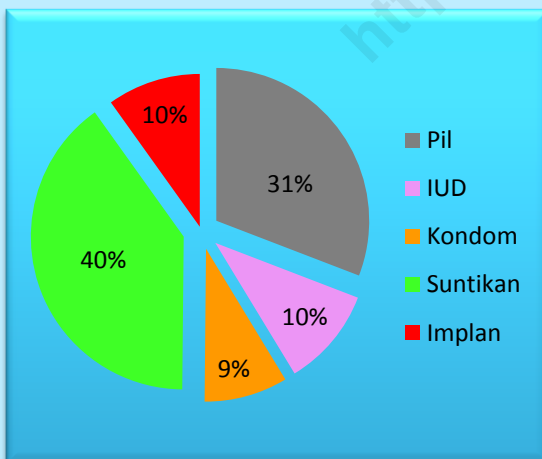
Faktor lokasi yang jauh dari perkotaan sehingga sulit mendapatkan akses kesehatan

Statistik Kesehatan Sesean Suloara, 2011

Uraian	2011
Fasilitas Kesehatan (unit)	
Rumah Sakit	-
Puskesmas/Pustu	3
Posyandu	9
Polindes/Poskesdes	-
Praktek dokter	-
Apotik dan toko obat	-
Tenaga Kesehatan (orang)	
Dokter	-
Bidan	3
Perawat	7

Sumber : Puskesmas Kec. Sesean Suloara Kab. Toraja Utara
Dikutip : Kecamatan Sesean Suloara Dalam Angka, 2012

Banyaknya akseptor KB menurut jenis alat kontrasepsi yang digunakan di Sesean Suloara, 2011



Sumber : BKKBN Kab. Toraja Utara
Dikutip : Kecamatan Sesean Suloara Dalam Angka, 2012

Tujuan pembangunan kesehatan adalah tercapainya kemampuan untuk hidup sehat bagi setiap penduduk, jadi tanggung jawab untuk terwujudnya derajat kesehatan yang optimal berada di tangan seluruh masyarakat Indonesia, pemerintah dan swasta bersama-sama.

Tingkat kesehatan di Kecamatan Sesean Suloara tidak cukup baik karena lokasinya jauh dengan perkotaan sehingga akses untuk mendapatkan tenaga kesehatan sangat sulit.

Fasilitas kesehatan di Kecamatan Sesean Suloara terdiri dari 1 unit puskesmas, 2 unit pustu, dan 9 unit posyandu. Sedangkan untuk tenaga kesehatan terdiri dari 3 orang bidan dan 7 orang perawat.

Akseptor KB menurut jenis alat kontrasepsi yang ada di Kecamatan Sesean Suloara paling banyak menggunakan suntikan yaitu 40% kemudian pil sebanyak 31%. Sisanya tersebar antara lain dengan IUD, Kondom, dan Implant.

*** Tahukah Anda

Pemakaian suntikan sebagai alat kontrasepsi mencapai 40% dari keseluruhan alat kontrasepsi yang lain.

Luas daerah di Kecamatan Sesean Suloara digunakan sebagai sawah dan bukan sawah 15 persen digunakan sebagai sawah dan 85 persen bukan sawah

Pertanian dalam pengertian yang luas mencakup semua kegiatan yang melibatkan pemanfaatan makhluk hidup (termasuk tanaman, hewan, dan mikrobia) untuk kepentingan manusia. Dalam arti sempit, pertanian juga diartikan sebagai kegiatan membudidayakan jenis tanaman tertentu, terutama yang bersifat semusim.

Luas wilayah Kecamatan Sesean Soloara 2.168 ha yang terdiri dari luas lahan sawah 326 ha atau 15 persen dan bukan sawah dengan luas 1.842 ha atau 85 persen.

Terdapat 2 sistem irigasi di Kecamatan Sesean Suloara, yaitu Irigasi Non Pekerjaan Umum dan Non Irigasi. Luas sawah yang menggunakan sistim Irigasi Non PU sebesar 204 ha sedang yang menggunakan sistim Non Irigasi sebesar 122 ha.

Lembang Lempo menggunakan sistim Irigasi Non PU terluas dengan luas 60 ha, sedangkan lembang yang menggunakan sistim irigasi Non PU yang terkecil terdapat di Lembang Tonga Riu yaitu hanya seluas 24 ha.

Penggunaan sistim Non Irigasi yang terluas berada di Lembang Suloara dengan luas 35 ha dan yang terkecil di Lembang landorundun yang luasnya hanya 11 ha.

Luas Daerah (Ha) Menurut Penggunaan di Kecamatan Sesean Suloara 2011

Uraian	2011
Luas Wilayah	2.168
- Sawah	326
- Bukan Sawah	1.842

Sumber : Dinas Pertanian dan Perikanan Kab. Toraja Utara
Dikutip : Kecamatan Sesean Suloara Dalam Angka, 2012

Luas Sawah (Ha) Menurut Jenis Irigasi di Kecamatan Sesean Suloara, 2011

Kecamatan Sesean Suloara	Irigasi Non PU	Non Irigasi
Tonga Riu	24	18
Landorundun	34	11
Suloara	36	35
Sesean Matallo	50	28
Lempo	60	30

Sumber : Dinas Pertanian dan Perikanan Kab. Toraja Utara
Dikutip : Kecamatan Sesean Suloara Dalam Angka, 2012

. *** Tahukah Anda

Di Kecamatan Sesean Suloara sebesar 15% digunakan sebagai sawah dan 85% bukan sawah.

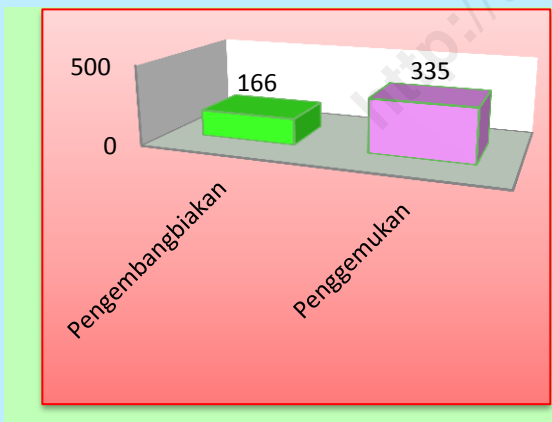
*Kerbau dan babi mendominasi peternakan di Kecamatan Sesean Suloara
Sebanyak 166 kerbau untuk tujuan pengembangbiakan dan 335 kerbau untuk
tujuan penggemukan*

Jumlah Ternak di Kecamatan Sesean Suloara, 2011

Jenis Ternak	Jumlah (Ekor)
Ternak Besar	
Sapi	-
Kerbau	501
Kuda	-
Ternak Kecil	
Babi	8.125
Ayam/Itik	11.248

Sumber : Dinas Peternakan Kab. Toraja Utara
Dikutip : Kecamatan Sesean Suloara Dalam Angka, 2012

Banyaknya Ternak Kerbau di Kecamatan Sesean Suloara menurut Tujuan Pemeliharaan, 2011



Sumber : Badan Pusat Statistik Kab. Toraja Utara
Catatan; Hasil : Pendataan PSPK 2011

*** Tahukah Anda

Berdasarkan PSPK tahun 2011 jumlah kerbau di Kecamatan Sesean Suloara adalah 501 ekor.

Kerbau Belang adalah hewan bernilai paling tinggi dalam budaya Toraja. Kerbau yang dalam bahasa setempat disebut Tedong, memainkan peran sangat penting dalam kehidupan sosial masyarakat Toraja. Hewan ini selain menjadi hewan pekerja (membantu membajak sawah dan mengangkut barang), alat transaksi (misalnya dalam jual beli tanah, mahar, warisan), kerbau juga dipakai sebagai persembahan dalam upacara Rambu Solo' masyarakat Toraja. Berkaitan dengan tradisi adat masyarakat setempat, maka sangat memungkinkan apabila harga Kerbau Belang menjadi mahal.

Populasi ternak besar yang ada di Kecamatan Sesean Suloara adalah kerbau. Sedangkan ternak kecil adalah babi sementara untuk jenis unggas adalah ayam dan itik. Pada Pendataan Sapi Perah, Sapi Potong dan Kerbau (PSPK) tahun 2011, tercatat bahwa jumlah kerbau yang terdapat di Kecamatan Sesean Suloara adalah 501 ekor. Sedangkan jumlah babi adalah 8.125 ekor dan ayam/itik adalah 11.248 ekor.

Menurut tujuan pemeliharaannya ada yang memelihara kerbau untuk pengembangbiakan dan penggemukan. Di Kecamatan Sesean Suloara 166 kerbau untuk tujuan pengembangbiakan dan 335 kerbau untuk tujuan penggemukan.

LAMPIRAN TABEL

<http://torutkab.bps.go.id>

Tabel 1. Jumlah Penduduk Menurut Lembang/Kelurahan dan Kelompok Umur Di Kecamatan Sesean Suloara, Tahun 2011

Kelompok Umur	Jenis Kelamin			Rasio Jenis Kelamin
	Laki-Laki	Perempuan	Jumlah	
(1)	(2)	(3)	(4)	(5)
0 - 4	401	379	780	106
5 - 9	493	398	891	124
10 - 14	499	398	897	125
15 - 19	364	278	642	131
20 - 24	228	204	432	112
25 - 29	187	143	330	131
30 - 34	195	164	359	119
35 - 39	179	128	307	140
40 - 44	131	106	237	124
45 - 49	99	111	210	89
50 - 54	149	144	293	103
55 - 59	94	93	187	101
60 - 64	101	87	188	116
65 +	269	282	551	95
Jumlah	3,389	2,915	6,304	116

Sumber : Badan Pusat Statistik Kab. Toraja Utara

Dikutip : Kecamatan Sesean Suloara Dalam Angka, 2012

Tabel 2. Jumlah Penduduk Menurut Lembang/Kelurahan dan Jenis Kelamin Di Kecamatan Sesean Suloara, Tahun 2011

Lembang/Kelurahan	Jenis Kelamin			Rasio Jenis Kelamin (%)
	Laki-Laki	Perempuan	Jumlah	
(1)	(2)	(3)	(4)	(5)
Tonga Riu	566	483	1,049	117.18
Landorundun	380	335	715	113.43
Suloara	1,177	973	2,150	120.97
Sesean Matallo	657	571	1,228	115.06
Lempo	609	553	1,162	110.13
Jumlah	3,389	2,915	6,304	116
Rata-Rata	678	583	1,261	115

Sumber : BPS Kabupaten Toraja Utara

Dikutip : Kecamatan Sesean Suloara Dalam Angka, 2012

Tabel 3. Banyaknya Rumah Tangga dan Kepadatan Penduduk Dirinci per Lembang/Kelurahan Di Kecamatan Sesean Suloara, Tahun 2011

Lembang/Kelurahan	Rumah Tangga	Rata-Rata		
		Kepadatan Penduduk/ km ²	Penduduk/ Rumah Tangga	Rumah Tangga/ Blok Sensus
(1)	(2)	(3)	(4)	(5)
Tonga Riu	221	403	5	55
Landorundun	132	272	5	44
Suloara	403	331	5	58
Sesean Matallo	254	246	5	85
Lempo	249	235	5	83
Jumlah	1,259	1,486	25	324
Rata-Rata	252	297	5	65

Sumber : BPS Kabupaten Toraja Utara

Dikutip : Kecamatan Sesean Suloara Dalam Angka, 2012

Tabel 4. Jumlah Murid pada Sekolah Dasar, SLTP, dan SLTA Menurut Lembang/Kelurahan Di Kecamatan Sesean Suloara, Tahun 2011

Lembang/Kelurahan	SD		SLTP		SLTA	
	Negeri	Swasta	Negeri	Swasta	Negeri	Swasta
(1)	(2)	(3)	(4)	(5)	(6)	(7)
Tonga Riu	299	0	0	0	0	0
Landorundun	218	0	341	0	0	0
Suloara	536	0	0	0	0	0
Sesean Matallo	311	0	0	0	0	0
Lempo	182	0	360	0	0	0
Jumlah	1,546	0	701	0	0	0
Rata-Rata	309.20	0	140.20	0	0	0

Sumber : Dinas Pendidikan Kabupaten Toraja Utara

Dikutip : Kecamatan Sesean Suloara Dalam Angka, 2012

Tabel 5. Jumlah Guru pada Sekolah Dasar, SLTP, dan SLTA Menurut Lembang/Kelurahan Di Kecamatan Sesean Suloara, Tahun 2011

Lembang/Kelurahan	SD		SLTP		SLTA	
	Negeri	Swasta	Negeri	Swasta	Negeri	Swasta
(1)	(2)	(3)	(4)	(5)	(6)	(7)
Tonga Riu	20	0	0	0	0	0
Landorundun	18	0	10	0	0	0
Suloara	46	0	0	0	0	0
Sesean Matallo	20	0	0	0	0	0
Lempo	20	0	11	0	0	0
Jumlah	124	0	21	0	0	0
Rata-Rata	24.80	0	4.20	0	0	0

Sumber : Dinas Pendidikan Kabupaten Toraja Utara

Dikutip : Kecamatan Sesean Suloara Dalam Angka, 2012

DATA

MENCERDASKAN BANGSA



BPS KABUPATEN TORAJA UTARA

Jl. Jend. A. Yani No. 64 Rantepao Toraja Utara 91831

Telp/Fax (0423) 21262

Email: bps7326.go.id

Website: torutkab.bps.go.id