

Katalog BPS : 1102001.3673050
ISBN : 978-602-709-805-3

Kecamatan Taktakan Dalam Angka 2015



**BADAN PUSAT STATISTIK
KOTA SERANG**

Katalog BPS : 1102001.3673040

**KECAMATAN TAKTAKAN
DALAM ANGKA
2015**

<http://serangkota.bps.go.id>



BADAN PUSAT STATISTIK KOTA SERANG

KECAMATAN TAKTAKAN DALAM ANGKA 2015

**No. Publikasi : 3673050.1511
Katalog BPS : 1102001.3673050**

**Ukuran Buku : 21 x 15 cm
Jumlah Halaman : xii + 62 halaman**

**Naskah :
Koordinator Statistik Kecamatan (KSK) Kecamatan
Taktakan**

**Penyunting :
Seksi Neraca Wilayah dan Analisis Statistik**

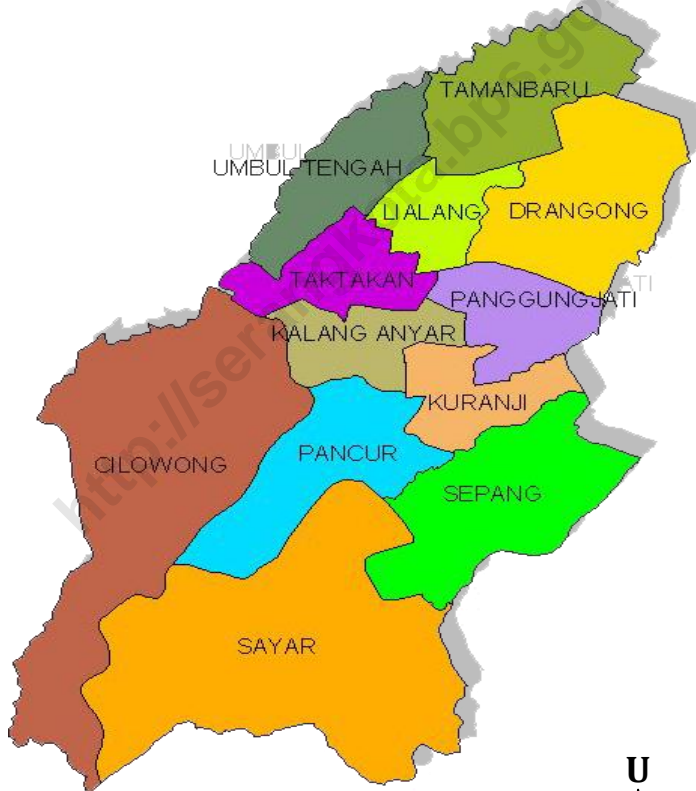
**Gambar Kulit :
Seksi Integrasi Pengolahan dan Diseminasi Statistik**

**Diterbitkan Oleh :
BPS Kota Serang**

Boleh dikutip dengan menyebut sumbernya



PETA KECAMATAN TAKTAKAN



KATA SAMBUTAN

Segala Puji dan Syukur kita panjatkan kehadirat Allah SWT, atas segala rahmat dan karunia-Nya serta hidayah-Nya, sehingga publikasi "Kecamatan Taktakan Dalam Angka 2015" dapat diterbitkan.

Publikasi ini memuat data dari berbagai sektor kegiatan pembangunan di wilayah Kecamatan Taktakan pada Tahun 2014, data yang diambil merupakan data sekunder dari berbagai dinas instansi yang berada dilingkungan Kecamatan Taktakan. Untuk itu diharapkan publikasi ini dapat digunakan sebagai salah satu acuan dalam menentukan arah dan kebijakan pembangunan di wilayah Kecamatan Taktakan.

Kami menyadari penyusunan buku ini masih jauh dari sempurna, untuk itu segala saran dan masukan serta kerjasama yang baik dari berbagai pihak kami nantikan, untuk pedoman dan pertimbangan, demi perbaikan dalam penyusunan publikasi yang akan datang.

Akhirnya kami mengucapkan banyak terima kasih kepada semua pihak yang telah membantu dalam penerbitan publikasi ini, semoga publikasi ini dapat bermanfaat bagi kita semua dalam menyukseskan pembangunan.

Taktakan, Oktober 2015
CAMAT TAKTAKAN.

ARIF RAHMAN HAKIM, S.Sos, M.Si
NIP. 19710809 200212 1 003

KATA PENGANTAR

Perkembangan pembangunan perlu dicermati dan dipantau arah dan manfaatnya bagi kemaslahatan masyarakat. Untuk dapat mengikuti dinamika perkembangan tersebut perlu suatu informasi dan indikator yang lengkap dan mudah dipahami, terutama bagi para pembuat keputusan dan kebijakan.

Ketersediaan data yang memadai sampai tingkat wilayah yang lebih kecil seperti Kecamatan dan Desa/Kelurahan banyak dibutuhkan oleh pengguna data dalam merencanakan dan mengevaluasi pelaksanaan pembangunan di tingkat wilayah tersebut. Untuk itu Koordinator Statistik Kecamatan Taktakan mencoba membuat publikasi **Kecamatan Taktakan Dalam Angka 2015**, yang menyajikan data sampai tingkat Desa/Kelurahan.

Untuk memenuhi data yang disajikan sampai tingkat Desa/Kelurahan, Koordinator Statistik Kecamatan (KSK) dibantu oleh Dinas/Instansi yang berada di wilayah Kecamatan Taktakan. Oleh karena itu Kami mengucapkan terima kasih yang sebesar-besarnya kepada semua pihak yang telah membantu dalam penyusunan publikasi ini.

Publikasi ini memang belum dapat memenuhi semua kebutuhan konsumen akan data yang dibutuhkan. Untuk itu kerjasama yang baik antar Dinas/Instansi dimasa datang perlu ditingkatkan, sehingga dapat menghasilkan publikasi yang lebih lengkap, akurat, berkualitas dan tepat waktu.

Taktakan, Oktober 2015
**KOORDINATOR STATISTIK
KECAMATAN TAKTAKAN,**

MAULANI, S.STAT
NIP. 19871110 201101 2 017

DAFTAR ISI

	Hal
Lambang Daerah Kota Serang	ii
Peta Kecamatan Taktakan	iii
Kata Sambutan Camat Taktakan	iv
Kata Pengantar	v
Daftar Isi	vi
Daftar Tabel	vii
Gambaran Umum	xiv
Bab I Geografi dan Iklim	1
Bab II Pemerintahan	5
Bab III Kependudukan	9
Bab IV Sosial	11
IV.1 Pendidikan	11
IV.2 Kesehatan dan Keluarga Berencana	33
IV.3 Sosial Lainnya	42
Bab V Pertanian	47
Bab VI Industri	53
Bab VII Sarana Olahraga	55

DAFTAR TABEL

Tabel 1.1	Luas Wilayah Desa/Kelurahan di Kecamatan Taktakan Tahun 2014	2
Tabel 1.2	Letak Geografis Desa/Kelurahan di Kecamatan Taktakan Tahun 2014	3
Tabel 1.3	Jumlah Hari Hujan dan Jumlah Curah Hujan di Kecamatan Taktakan Tahun 2014	4
Tabel 1.4	Rata-rata Suhu Udara, Kelembaban Relatif, Tekanan Udara dan Penguapan di Kecamatan Taktakan Tahun 2014	5
Tabel 1.5	Topografi Desa/Kelurahan di Kecamatan Taktakan Tahun 2014	6
Tabel 1.6	Jarak Antar Desa/Kelurahan di Kecamatan Taktakan (Km) Tahun 2014	7
Tabel 2.1	Pembagian Wilayah Administrasi Desa/Kelurahan di Kecamatan Taktakan Tahun 2014	9
Tabel 2.2	Status Pemerintahan Desa/Kelurahan di Kecamatan Taktakan Tahun 2014	10
Tabel 2.3	Fasilitas Pemerintahan Desa/Kelurahan dan Badan Perwakilan Desa / Dewan Kelurahan di Kecamatan Taktakan Tahun 2014	11
Tabel 2.4	Kategori Desa/Kelurahan Menurut Tingkat Perkembangan di Kecamatan Taktakan Tahun 2014	12
Tabel 3.1	Jumlah Penduduk Menurut Jenis Kelamin di Kecamatan Taktakan Tahun 2014	13

Tabel 3.2	Jumlah Penduduk Menurut Kelompok Umur dan Jenis Kelamin di Kecamatan Taktakan Tahun 2014	14
Tabel 4.1.1	Jumlah Sekolah, Guru dan Murid TK di Kecamatan Taktakan Tahun Ajaran 2014-2015	17
Tabel 4.1.2	Jumlah Murid TK Menurut Gerombol dan Jenis Kelamin di Kecamatan Taktakan Tahun Ajaran 2014-2015	18
Tabel 4.1.3	Jumlah Sekolah, Guru dan Murid SD di Kecamatan Taktakan Tahun Ajaran 2014-2015	19
Tabel 4.1.4	Jumlah Murid SD Menurut Kelas dan Jenis Kelamin di Kecamatan Taktakan Tahun Ajaran 2014-2015	20
Tabel 4.1.5	Nama dan Alamat SD di Kecamatan Taktakan Tahun Ajaran 2014-2015	22
Tabel 4.1.6	Jumlah Sekolah, Guru dan Murid SMP di Kecamatan Taktakan Tahun Ajaran 2014-2015	25
Tabel 4.1.7	Nama dan Alamat SMP di Kecamatan Taktakan Tahun Ajaran 2014-2015	26
Tabel 4.1.8	Jumlah Sekolah, Guru dan Murid SMA di Kecamatan Taktakan Tahun Ajaran 2014-2015	27
Tabel 4.1.9	Nama dan Alamat SMA di Kecamatan Taktakan Tahun Ajaran 2014-2015	28
Tabel 4.1.10	Jumlah Sekolah, Guru dan Murid SMK di Kecamatan Taktakan Tahun Ajaran 2014-2015	29
Tabel 4.1.11	Nama dan Alamat SMA di Kecamatan Taktakan Tahun Ajaran 2014-2015	30

Tabel 4.1.5	Jumlah Raudhatul Atfal, Guru dan Murid di Kecamatan Taktakan Tahun Ajaran 2013-2014	31
Tabel 4.1.6	Jumlah Madrasah Diniyah, Guru dan Murid di Kecamatan Taktakan Tahun Ajaran 2014-2015	32
Tabel 4.1.7	Jumlah Madrasah Ibtida'iyah, Guru dan Murid di Kecamatan Taktakan Tahun Ajaran 2014-2015	33
Tabel 4.1.8	Jumlah Madrasah Tsanawiyah, Guru dan Murid di Kecamatan Taktakan Tahun Ajaran 2014-2015	34
Tabel 4.1.9	Jumlah Madrasah Aliyah, Guru dan Murid di Kecamatan Taktakan Tahun Ajaran 2014-2015	35
Tabel 4.1.10	Jumlah Pesantren, Kyai dan Santri di Kecamatan Taktakan Tahun 2014	36
Tabel 4.2.1	Akses Sarana Kesehatan Puskesmas dan Rumah Bersalin di Kecamatan Taktakan Tahun 2014	37
Tabel 4.2.2	Jumlah Tenaga Kesehatan di Kecamatan Taktakan Tahun 2013	38
Tabel 4.2.3	Jumlah Pasien menurut Jenis Penyakit di Puskesmas Kecamatan Taktakan Tahun 2014	39
Tabel 4.2.4	Jumlah Sarana Pelayanan KB di Kecamatan Taktakan Tahun 2014	41
Tabel 4.2.5	Jumlah Akseptor KB dan Pencapaian Target Akseptor Baru di Kecamatan Taktakan Tahun 2014	42

Tabel 4.2.6	Jumlah Akseptor KB menurut Alat/Cara Kontrasepsi yang Digunakan di Kecamatan Taktakan Tahun 2014	43
Tabel 4.2.7	Jumlah Keluarga Menurut Tahapan Keluarga Sejahtera di Kecamatan Taktakan Tahun 2014	45
Tabel 4.3.1	Banyaknya Pemeluk Agama di Kecamatan Taktakan Tahun 2013	46
Tabel 4.3.2	Banyaknya Tempat Peribadatan di Kecamatan Taktakan Tahun 2014	47
Tabel 4.3.3	Jumlah Panti Asuhan dan Anak Asuh di Kecamatan Taktakan Tahun 2013	48
Tabel 4.3.4	Jumlah Karang Taruna Menurut Perkembangannya di Kecamatan Taktakan Tahun 2014	49
Tabel 4.3.5	Rekapitulasi Nikah Rujuk di KUA Kecamatan Taktakan Tahun 2014	50
Tabel 5.1	Luas Lahan Sawah dan Bukan Sawah di Kecamatan Taktakan Tahun 2014	52
Tabel 5.2	Luas Panen dan Produksi Tanaman Padi dan Palawija di Kecamatan Taktakan Tahun 2014	53
Tabel 5.3	Luas Areal Tanaman dan Produksi Sayuran di Kecamatan Taktakan Tahun 2014	54
Tabel 5.4	Jumlah Pohon, Produktivitas dan Produksi Buah-buahan di Kecamatan Taktakan Tahun 2014	55

Tabel 5.5	Luas Areal dan Produksi Perkebunan Rakyat di Kecamatan Taktakan Tahun 2014	56
Tabel 5.6	Populasi dan Produksi Ternak di Kecamatan Taktakan Tahun 2014	57
Tabel 6.1	Jumlah Industri Besar/Sedang dan Tenaga Kerja di Kecamatan Taktakan Tahun 2014	59
Tabel 6.2	Jumlah Industri Besar/Sedang Menurut Golongan Besar Industri di Kecamatan Taktakan Tahun 2014	60
Tabel 7	Banyaknya Sarana Olahraga di Kecamatan Taktakan Tahun 2013	62

GAMBARAN UMUM

1. Kecamatan Taktakan memiliki luas wilayah 57,98 Km², dengan batas-batas sebagai berikut :

Utara	Kec. Kramat Watu, Kabupaten Serang
Selatan	Kec. Pabuaran, Kabupaten Serang
Barat	Kec. Waringin Kurung dan Gunung Sari, Kabupaten Serang
Timur	Kecamatan Serang dan Cipocok Jaya, Kota Serang

2. Ibukota Kecamatan Taktakan terletak pada jarak ± 5,8 km dari Kantor Gubernur Banten dan ± 12,6 km dari Kantor Walikota Serang.
3. Bentuk topografi wilayah Kecamatan Taktakan sebagian besar merupakan dataran, dengan ketinggian rata-rata kurang dari 500 m dari permukaan laut.
4. Secara Administrasi wilayah Kecamatan Taktakan terbagi menjadi 98 Rukun Warga (RW), 280 Rukun Tetangga (RT). Dengan jumlah penduduk 85.878 jiwa, yang terdiri dari 44.296 jiwa laki-laki, dan 41.582 jiwa perempuan.
5. Kecamatan Taktakan merupakan pusat wilayah pengembangan bagian barat dari Kota Serang. Wilayah pengembangan bagian barat ini diarahkan dengan fungsi utama perkantoran, perdagangan, perumahan dan fasilitas umum dengan pusatnya diarahkan di Desa Drangong dan Taman Baru.

BAB I

KEADAAN GEOGRAFI



Tabel 1.1 Luas Wilayah Desa/Kelurahan di Kecamatan Taktakan Tahun 2014

Desa/Kelurahan	Luas Wilayah (Km ²)	Persentasi Terhadap Luas Kecamatan (%)
(1)	(2)	(3)
1. Cilowong	11,54	19,90
2. Sayar	13,98	24,11
3. Sepang	4,62	7,97
4. Pancur	4,73	8,16
5. Kalang Anyar	2,33	4,02
6. Kuranji	2,05	3,54
7. Panggung Jati	1,66	2,86
8. Drangong	5,61	9,68
9. Taktakan	3,45	5,95
10. Umbul Tengah	2,65	4,57
11. Lialang	2,03	3,50
12. Taman Baru	3,33	5,74
Taktakan	57,98	100

Sumber : Pemerintah Kota Serang

**Tabel 1.2 Letak Geografis Desa/Kelurahan
di Kecamatan Taktakan Tahun 2015**

Desa/Kelurahan	Pantai	Bukan Pantai		
		Lembah	Kawasan Lereng	Dataran
(1)	(2)	(3)	(4)	(5)
1. Cilowong	-	-	✓	-
2. Sayar	-	-	✓	-
3. Sepang	-	-	-	✓
4. Pancur	-	-	✓	-
5. Kalang Anyar	-	-	-	✓
6. Kuranji	-	-	-	✓
7. Panggung Jati	-	-	-	✓
8. Drangong	-	-	-	✓
9. Taktakan	-	-	-	✓
10. Umbul Tengah	-	-	-	✓
11. Lialang	-	-	-	✓
12. Taman Baru	-	-	-	✓

Sumber : Kecamatan Taktakan

Tabel 1.3 Jumlah Hari Hujan dan Rata-rata Curah Hujan di Kecamatan Taktakan Tahun 2014

Bulan	Hari hujan	Rata - rata Curah Hujan (mm)
(1)	(4)	(5)
Januari	25	15,1
Februari	24	8,8
Maret	19	5,4
April	15	4,8
Mei	18	6,3
Juni	16	4
Juli	13	17,8
Agustus	5	1,9
September	4	5,5
Oktober	4	5,3
Nopember	17	9,1
Desember	22	6,3

Sumber : BMG Kabupaten Serang

Tabel 1.4 Rata-rata Suhu Udara, Kelembaban Relatif Tekanan Udara dan Penguapan di Kecamatan Taktakan Tahun 2014

Bulan	Suhu Udara (°C)	Kelembaban Relatif (%)	Tekanan Udara (hPa)	Penguapan (mm)
(1)	(2)	(3)	(4)	(5)
Januari	26,1	85	1009,4	2,9
Februari	26,3	87	1008,4	3,4
Maret	27	85	1009,0	3,6
April	27,7	80	1008,6	4,5
Mei	28	82	1008,5	4,5
Juni	27,2	84	1008,5	2,9
Juli	27	82	1009,3	3,7
Agustus	27,1	78	1009,9	4,7
September	27,3	74	1010,1	5,2
Oktober	28,4	73	1009,3	5,3
Nopember	27,6	80	1008,6	3,7
Desember	27,3	82	1008,3	3,2

Sumber : BMG Kabupaten Serang

Tabel 1.5 Topografi Desa/Kelurahan di Kecamatan Taktakan Tahun 2014

Desa/Kelurahan	Ketinggian dari Permukaan Laut (m)		
	< 500	500 - 700	> 700
(1)	(2)	(3)	(4)
1. Cilowong	√	-	-
2. Sayar	√	-	-
3. Sepang	√	-	-
4. Pancur	√	-	-
5. Kalang Anyar	√	-	-
6. Kuranji	√	-	-
7. Panggung Jati	√	-	-
8. Drangong	√	-	-
9. Taktakan	√	-	-
10. Umbul Tengah	√	-	-
11. Lialang	√	-	-
12. Taman Baru	√	-	-

Sumber : Kecamatan Taktakan

Tabel 1.6 Jarak Antar Desa/Kelurahan di Kecamatan Taktakan (Km) Tahun 2014

Desa/ Kelurahan	Cilowong	Sayar	Sepang	Pancur	Kalang Anyar	Kuranji	Panggung Jati	Drangong	Taktakan	Umbul Tengah	Lialang	Taman Baru
(1)	(2)	(3)	(4)	(5)	(6)	(7)	(8)	(9)	(10)	(11)	(12)	(13)
1. Cilowong		5	9	4	3	5	3	7	1	3	4	6
2. Sayar	5		5	1	6	3	5	6	5	5	6	7
3. Sepang	9	5		5	8	6	5	8	7	8	8	9
4. Pancur	4	1	5		3	3	6	6	4	5	6	7
5. Kalang Anyar	3	6	8	3		3	2	5	4	6	5	9
5. Kuranji	5	3	6	3	3		4	6	4	5	6	7
7. Panggung Jati	3	5	5	6	2	4		5	4	4	5	8
3. Drangong	7	6	8	6	5	6	5		6	3	3	4
9. Taktakan	1	5	7	4	4	4	4	6		3	3	5
10. Umbul Tengah	3	5	8	5	6	5	4	3	3		2	3
11. Lialang	4	6	8	6	5	6	5	3	3	2		3
12. Taman Baru	6	7	9	7	9	7	8	4	5	3	3	

Sumber : Kecamatan Taktakan

BAB II PEMERINTAHAN



Tabel 2.1 Pembagian Wilayah Administrasi Desa / Kelurahan di Kecamatan Taktakan Tahun 2014

Desa/Kelurahan	RW	RT
(1)	(3)	(4)
1. Cilowong	9	25
2. Sayar	9	23
3. Sepang	6	29
4. Pancur	6	16
5. Kalang Anyar	7	14
6. Kuranji	4	13
7. Panggung Jati	7	17
8. Drangong	19	59
9. Taktakan	9	19
10. Umbul Tengah	5	13
11. Lialang	9	28
12. Taman Baru	8	24
2014	98	280
2013	97	274

Sumber : Kecamatan Taktakan

Tabel 2.2 Status Pemerintahan Desa/Kelurahan di Kecamatan Taktakan Tahun 2014

Desa/Kelurahan	Status Pemerintahan	Ibukota
(1)	(2)	(3)
1. Cilowong	Kelurahan	Cilowong
2. Sayar	Kelurahan	Sayar
3. Sepang	Kelurahan	Sepang
4. Pancur	Kelurahan	Pancur
5. Kalang Anyar	Kelurahan	Kalang Anyar
6. Kuranji	Kelurahan	Kuranji
7. Panggung Jati	Kelurahan	Panggung Jati
8. Drangong	Kelurahan	Drangong
9. Taktakan	Kelurahan	Taktakan
10. Umbul Tengah	Kelurahan	Umbul Tengah
11. Lialang	Kelurahan	Lialang
12. Taman Baru	Kelurahan	Taman Baru

Sumber : Kecamatan Taktakan

Tabel 2.3 Fasilitas Pemerintahan Desa/Kelurahan dan Badan Perwakilan Desa/Dewan Kelurahan di Kecamatan Taktakan Tahun 2014

Kelurahan	Kantor Kelurahan	Balai Kelurahan	BPD/DK
(1)	(2)	(3)	(4)
1. Cilowong	✓	✓	✓
2. Sayar	✓	✓	✓
3. Sepang	✓	✓	✓
4. Pancur	✓	✓	✓
5. Kalang Anyar	✓	✓	✓
6. Kuranji	✓	✓	✓
7. Panggung Jati	✓	✓	✓
8. Drangong	✓	✓	✓
9. Taktakan	✓	✓	✓
10. Umbul Tengah	✓	✓	✓
11. Lialang	✓	✓	✓
12. Taman Baru	✓	✓	✓


Sumber : Kecamatan Taktakan

Tabel 2.4 Kategori Desa/Kelurahan Menurut Tingkat Perkembangan di Kecamatan Taktakan Tahun 2014

Desa/Kelurahan	Swadaya	Swakarsa	Swasembada
(1)	(2)	(3)	(4)
1. Cilowong	✓	-	-
2. Sayar	✓	-	-
3. Sepang	✓	-	-
4. Pancur	✓	-	-
5. Kalang Anyar	✓	-	-
6. Kuranji	✓	-	-
7. Panggung Jati	✓	-	-
8. Drangong	✓	-	-
9. Taktakan	✓	-	-
10. Umbul Tengah	✓	-	-
11. Lialang	✓	-	-
12. Taman Baru	✓	-	-

Sumber : Kecamatan Taktakan

BAB III KEPENDUDUKAN



Tabel 3.1 Jumlah Rumah Tangga, dan Penduduk Menurut Jenis Kelamin di Kecamatan Taktakan Tahun 2014

Desa/Kelurahan	Penduduk		Total Penduduk
	Laki-laki	Perempuan	
(1)	(2)	(3)	(4)
1. Cilowong	3.964	3.743	7.707
2. Sayar	2.880	2.691	5.571
3. Sepang	4.373	4.299	8.672
4. Pancur	2.187	2.058	4.245
5. Kalang Anyar	1.890	1.694	3.584
6. Kuranji	1.994	1.823	3.817
7. Panggung Jati	3.709	3.407	7.116
8. Drangong	10.272	9.629	19.901
9. Taktakan	3.742	3.582	7.324
10. Umbul Tengah	2.338	2.222	4.560
11. Lialang	3.083	2.859	5.942
12. Taman Baru	3.864	3.575	7.439
Jumlah	44.296	41.582	85.878

Sumber : BPS Kota Serang

Tabel 3.2 Jumlah Penduduk Menurut Kelompok Umur dan Jenis Kelamin di Kecamatan Taktakan Tahun 2014

Kelompok Umur	Laki - laki	Perempuan	Jumlah
(1)	(2)	(3)	(4)
0 - 4	5.129	4.884	10.013
5 - 9	4.778	4.393	9.171
10 - 14	4.543	4.186	8.729
15 - 19	4.086	4.008	8.094
20 - 24	4.145	3.863	8.008
25 - 29	3.820	3.730	7.550
30 - 34	4.149	3.745	7.894
35 - 39	3.455	3.238	6.693
40 - 44	3.008	2.833	5.841
45 - 49	2.507	2.218	4.725
50 - 54	1.843	1.589	3.432
55 - 59	1.239	1.199	2.438
60 - 64	783	728	1.511
65 - 69	393	446	839
70 - 74	246	311	557
75 +	172	211	383
Taktakan	44.296	41.582	85.878

Sumber : BPS Kota Serang

BAB IV SOSIAL



Tabel 4.1.1. Jumlah Sekolah, Guru dan Murid TK di Kecamatan Taktakan Tahun Ajaran 2014-2015

Desa/Kelurahan	Sekolah		Guru	Murid
	Negeri	Swasta		
(1)	(2)	(3)	(4)	(5)
1. Cilowong	-	-	-	-
2. Sayar	-	-	-	-
3. Sepang	-	1	6	30
4. Pancur	-	-	-	-
5. Kalang Anyar	-	-	-	-
6. Kuranji	1	-	5	49
7. Panggung Jati	-	-	-	-
8. Drangong	-	1	4	31
9. Taktakan	-	-	-	-
10. Umbul Tengah	-	-	-	-
11. Lialang	-	1	4	43
12. Taman Baru	-	3	27	194
2014	1	6	46	347
2013	1	6	49	341

Sumber : UPT Pendidikan Kecamatan Taktakan

Tabel 4.1.2. Jumlah Murid TK Menurut Gerombol dan Jenis Kelamin di Kecamatan Taktakan Tahun Ajaran 2014-2015

Desa/Kelurahan	KLP 1		KLP 2		Jumlah
	Laki-Laki	Perempuan	Laki-Laki	Perempuan	
(1)	(2)	(3)	(4)	(5)	(6)
1. Cilowong	-	-	-	-	-
2. Sayar	-	-	-	-	-
3. Sepang	3	6	11	10	30
4. Pancur	-	-	-	-	-
5. Kalang Anyar	-	-	-	-	-
6. Kuranji	13	7	16	13	36
7. Panggung Jati	-	-	-	-	-
8. Drangong	1	3	12	15	31
9. Taktakan	-	-	-	-	-
10. Umbul Tengah	-	-	-	-	-
11. Lialang	5	14	11	13	43
12. Taman Baru	23	23	72	76	194
2014	45	53	122	127	347

Sumber : UPT Pendidikan Kecamatan Taktakan

**Tabel 4.1.3 Jumlah Sekolah, Guru dan Murid SD
di Kecamatan Taktakan Tahun Ajaran 2014-2015**

Desa/Kelurahan	Sekolah		Guru	Murid
	Negeri	Swasta		
(1)	(2)	(3)	(4)	(5)
1. Cilowong	5	-	59	731
2. Sayar	3	-	31	746
3. Sepang	4	-	35	730
4. Pancur	2	-	29	651
5. Kalang Anyar	2	-	18	434
6. Kuranji	2	-	22	591
7. Panggung Jati	2	-	29	695
8. Drangong	5	1	80	1.401
9. Taktakan	3	-	50	1.338
10. Umbul Tengah	3	-	33	689
11. Lialang	1	-	14	470
12. Taman Baru	4	1	50	1.092
2014	36	2	445	9.568
2013	34	2	453	9.594

Sumber : UPT Pendidikan Kecamatan Taktakan

Tabel 4.1.4. Jumlah Murid SD Menurut Kelas dan Jenis Kelamin di Kecamatan Taktakan Tahun Ajaran 2014-2015

Desa/Kelurahan	KELAS I		KELAS II		KELAS III	
	L	P	L	P	L	P
(1)	(2)	(3)	(4)	(5)	(6)	(7)
1. Cilowong	58	65	66	57	62	53
2. Sayar	66	45	81	63	75	53
3. Sepang	65	50	44	56	61	77
4. Pancur	52	53	65	48	55	50
5. Kalang Anyar	50	26	26	55	57	24
6. Kuranji	39	45	59	52	46	50
7. Panggung Jati	71	48	56	64	71	61
8. Drangong	145	99	107	137	119	98
9. Taktakan	116	112	130	111	121	118
10. Umbul Tengah	68	66	71	52	57	64
11. Lialang	38	45	38	40	47	47
12. Taman Baru	96	76	197	83	96	81
2014	864	730	940	818	867	776

Sumber : UPT Pendidikan Kecamatan Taktakan

Tabel 4.1.4. Tabel Lanjutan

Desa/Kelurahan	KELAS IV		KELAS V		KELAS VI	
	L	P	L	P	L	P
(1)	(2)	(3)	(4)	(5)	(6)	(7)
1. Cilowong	48	51	77	56	73	65
2. Sayar	51	55	67	57	75	58
3. Sepang	70	53	71	52	72	59
4. Pancur	55	55	67	52	61	38
5. Kalang Anyar	35	30	47	29	26	29
6. Kuranji	47	46	55	41	59	52
7. Panggung Jati	61	49	40	46	61	67
8. Drangong	117	121	114	115	124	105
9. Taktakan	97	108	89	102	104	130
10. Umbul Tengah	63	50	65	43	44	46
11. Lialang	38	28	35	38	36	40
12. Taman Baru	78	85	72	83	84	61
2014	760	731	799	714	819	750

Sumber : UPT Pendidikan Kecamatan Taktakan

**Tabel 4.1.5 Nama Sekolah dan Alamat SD
di Kecamatan Taktakan Tahun Ajaran 2014-2015**

Desa/Kelurahan	Nama Sekolah	Alamat
(1)	(2)	(4)
1. Cilowong	1. SDN JAKUNG	Jln. Takari km.10 Jakung
	2. SDN PERENG	Jln. Takari km.15 Pereng
	3. SDN PASIR GADUNG	Kp. Pasir Gadung
	4. SDN CIBETIK	Kp. Cibetik
	6. SDN CIBETUNG	Kp. Cibetung
2. Sayar	1. SDN SAYAR	Kp. Serdang
	2. SDN CIKENTANG	Jl. 45 kp. Cikentang
	3. SDN TANJUNG ILIR	Jl. 45 Kp. Tanjung Ilir
3. Sepang	1. SDN PENGGUNG	Jl. Sepang
	2. SDN KARODANGAN	Jl. Raya Sepang Km.5
	3. SDN CIPANAS	Jl. Raya Sepang Kp.Cipanas
	4. SDN CIMOYAN	Kp. Cimoyan
4. Pancur	1. SDN PANCUR	Jl. 45 Kp. Pancur
	2. SDN SEPRING	Kp. Sepring

Sumber : UPT Pendidikan Kecamatan Taktakan

Tabel 4.1.5 Tabel Lanjutan

Desa/Kelurahan	Nama Sekolah	Alamat
(1)	(2)	(4)
5. Kalang Anyar	1. SDN PARUMASAN	Kp. Kebedilan
	2. SDN KEBEDILAN	Kp. Perumasan
6. Kuranji	1. SDN GEDEG	Jl. 45 No. 16
	2. SDN KURANJI	Jl. 45 Kp. Kuranji
7. Panggung Jati	1. SDN UMBUL KAPUK	Kp. Umbul Kapuk
	2. SDN KAMALAKA	Jl. Ki Buyut Dalem
8. Drangong	1. SDN DRANGONG I	Jl. Cilegon Km.3 Legok
	2. SDN RANCA TALES	Kp. Ranca Tales
	3. SDN BEBERAN	Kp. Beberan
	4. SDN DRANGONG 2	Jl. Cilegon Km.3 Legok Perum Titan Arum
	5. SD IT INSAN UTAMA	Jl. Ranca Pelupuh
9. Drangong	1. SDN TAKTAKAN 1	Jl. Taktaka Km. 7
	2. SDN TAKTAKAN 2	Kp. Buah Laler

Sumber : UPT Pendidikan Kecamatan Taktakan

Tabel 4.1.5 Tabel Lanjutan

Desa/Kelurahan	Nama Sekolah	Alamat
(1)	(2)	(4)
10. Umbul Tengah	1. SDN TAMAN	Kp. Sitauan
	2. SDN MAJALAWANG	Kp. Majalawang
	3. SDN UMBUL TENGAH 2	Kp. Munjul
11. Lialang	1. SDN LIALANG	Kp. Lialang
12. Panggung Jati	1. SDN UMBUL TENGAH 1	Jl. Raya Cilegon Km.6
	2. SDN TAMAN BARU 1	Jl. Raya Cilegon Group I kopasus
	3. SDN TAMAN BARU 2	Jl. Raya Cilegon Km.6

Sumber : UPT Pendidikan Kecamatan Taktakan

**Tabel 4.1.6. Jumlah Sekolah, Guru dan Murid SMP
di Kecamatan Taktakan Tahun Ajaran 2014-2015**

Desa/Kelurahan	Sekolah		Guru	Murid
	Negeri	Swasta		
(1)	(2)	(3)	(4)	(5)
1. Cilowong	-	-	-	-
2. Sayar	1	-	15	185
3. Sepang	-	1	11	75
4. Pancur	-	1	12	52
5. Kalang Anyar	-	-	-	-
6. Kuranji	-	-	-	-
7. Panggung Jati	1	3	76	1146
8. Drangong	1	-	44	1011
9. Taktakan	1	1	33	597
10. Umbul Tengah	-	-	-	-
11. Lialang	-	-	-	-
12. Taman Baru	-	1	14	85
2014	4	7	205	3.151
2013	4	4	178	2.766

Sumber : Dinas Pendidikan Nasional Kota Serang

**Tabel 4.1.7. Nama dan Alamat SMP
di Kecamatan Taktakan Tahun Ajaran 2014-2015**

Desa/Kelurahan	Nama Sekolah	Alamat
(1)	(2)	(4)
1. Cilowong	-	-
2. Sayar	1. SMPN SATU ATAP	Jl. 45 kp. Serdang
3. Sepang	1. SMPS NURURROHMAN	Jl. Raya Ciracas No 11
4. Pancur	1. SMPS DARUNAJAH	Jl. 45
5. Kalang Anyar	-	-
6. Kuranji	-	-
7. Panggung Jati	1. SMPN 12 KOTSER	Jl. Raya 45 Kuranji
	2. SMP IT NURUL IHSAN	Jl. Raya Taktakan Km.3
	3. SMPS ARDANIAH	Jl. Pesantren
	4. SMPS PERADABAN	Komp. Ciolang Jaya
8. Drangong	1. SMPN 6 KOTSER	Jl. Raya Taktakan Km.2
9. Taktakan	1. SMPN 21 KOTSER	Komp. Taman Pesona
	2. SMPS HIDAYATUT THALIBIN	Taktakan
10. Umbul Tengah	-	-
11. Lialang	-	-
12. Taman Baru	1. SMPS AL-WUTSQO	Jl. Raya Cilegon Km.4

Sumber : Dinas Pendidikan Nasional Kota Serang

**Tabel 4.1.8. Jumlah Sekolah, Guru dan Murid SMU
di Kecamatan Taktakan Tahun Ajaran 2014-2015**

Desa/Kelurahan	Sekolah		Guru	Murid
	Negeri	Swasta		
(1)	(2)	(3)	(4)	(5)
1. Cilowong	-	-	-	-
2. Sayar	-	-	-	-
3. Sepang	-	1	18	100
4. Pancur	-	-	-	-
5. Kalang Anyar	-	-	-	-
6. Kuranji	-	-	-	-
7. Panggung Jati	1	1	93	1.416
8. Drangong	-	-	-	-
9. Taktakan	-	1	14	75
10. Umbul Tengah	-	-	-	-
11. Lialang	-	-	-	-
12. Taman Baru	-	-	-	-
2014	1	3	125	1.591

Sumber : Dinas Pendidikan Nasional Kota Serang

**Tabel 4.1.9. Nama dan Alamat SMA
di Kecamatan Taktakan Tahun Ajaran 2014-2015**

Desa/Kelurahan	Nama Sekolah	Alamat
(1)	(2)	(4)
1. Cilowong	-	-
2. Sayar	-	-
3. Sepang	1. SMAS NURURROHMAN	Jl. Raya Ciracas No 11
4. Pancur	-	-
5. Kalang Anyar	-	-
6. Kuranji	-	-
7. Panggung Jati	1. SMAN 3 KOTSER	Jl. Raya Taktakan Km.5
	2. SMAS ARDANIAH	Jl. Pesantren
8. Drangong	-	-
9. Taktakan	1. SMAS AGRO	Jl. Raya Gunung sari Km.2
10. Umbul Tengah	-	-
11. Lialang	-	-
12. Taman Baru	-	-

Sumber : Dinas Pendidikan Nasional Kota Serang

**Tabel 4.1.10. Jumlah Sekolah, Guru dan Murid SMK
di Kecamatan Taktakan Tahun Ajaran 2014-2015**

Desa/Kelurahan	Sekolah		Guru	Murid
	Negeri	Swasta		
(1)	(2)	(3)	(4)	(5)
1. Cilowong	1	1	65	1467
2. Sayar	-	1	25	51
3. Sepang	-	-	-	-
4. Pancur	-	1	14	174
5. Kalang Anyar	-	-	-	-
6. Kuranji	-	-	-	-
7. Panggung Jati	-	2	31	184
8. Drangong	1	1	29	62
9. Taktakan	-	-	-	-
10. Umbul Tengah	-	-	-	-
11. Lialang	-	-	-	-
12. Taman Baru	-	-	-	-
2014	2	6	164	1.968

Sumber : Dinas Pendidikan Nasional Kota Serang

Tabel 4.1.11. Nama dan Alamat SMK di Kecamatan Taktakan Tahun Ajaran 2014-2015

Desa/Kelurahan	Nama Sekolah	Alamat
(1)	(2)	(4)
1. Cilowong	1. SMKN 5 KOTSER	Jl. Raya Taktakan Km.5
	2. SMKS HARAPAN BANGSA	Jl. Raya Taktakan KM.10 Kp. Kubang
2. Sayar	1. SMKS BANI ISMA'IL	Kp.Cikentang
3. Sepang	-	-
4. Pancur	1. SMKS AL-BANA	Jl. 45 Cipunduh
5. Kalang Anyar	-	-
6. Kuranji	-	-
7. Panggung Jati	1. SMKS AL-HAD NUSANTARA	Jl. Raya Taktakan Km.3
	2. SMKS ARDANIAH	Pesantren Kp. Pantogan
8. Drangong	1. SMKS BHAKTI MEDIKA	Jl. Raya Taktakan Km.1
	2. SMKS INSAN AQILAH 2	Purna bakti
9. Taktakan	-	-
10. Umbul Tengah	-	-
11. Lialang	-	-
12. Taman Baru	-	-

Sumber : Dinas Pendidikan Nasional Kota Serang

Tabel 4.1.12. Jumlah Raudhatul Athfal, Guru dan Murid di Kecamatan Taktakan Tahun Ajaran 2013-2014

Desa/Kelurahan	Raudhatul Athfal	Guru	Murid
(1)	(2)	(3)	(4)
1. Cilowong	4	19	95
2. Sayar	1	5	25
3. Sepang	2	5	46
4. Pancur	-	-	-
5. Kalang Anyar	-	-	-
6. Kuranji	-	-	-
7. Panggung Jati	1	5	28
8. Drangong	2	24	79
9. Taktakan	1	7	15
10. Umbul Tengah	-	-	-
11. Lialang	1	4	27
12. Taman Baru	-	-	-
2013	12	69	315
2012	16	58	315

Sumber : Kantor Kementerian Agama Kota Serang

Tabel 4.1.13 Jumlah Madrasah Diniyah, Guru dan Murid di Kecamatan Taktakan Tahun Ajaran 2014-2015

Desa/Kelurahan	Madrasah Diniyah		Guru	Murid
	Negeri	Swasta		
(1)	(2)	(3)	(4)	(5)
1. Cilowong	-	7	38	371
2. Sayar	-	6	35	424
3. Sepang	-	3	13	173
4. Pancur	-	5	22	321
5. Kalang Anyar	-	2	9	111
6. Kuranji	-	3	27	225
7. Panggung Jati	-	2	17	281
8. Drangong	-	6	19	298
9. Taktakan	-	7	38	628
10. Umbul Tengah	-	3	22	343
11. Lialang	-	4	18	247
12. Taman Baru	-	4	21	366
2014	-	52	279	3.788
2013	-	51	333	4.115

Sumber : Kantor Kementerian Agama Kota Serang

Tabel 4.1.14 Jumlah Madrasah Ibtidaiyah, Guru dan Murid di Kecamatan Taktakan Tahun Ajaran 2014-2015

Desa/Kelurahan	Madrasah Ibtidaiyah		Guru	Murid
	Negeri	Swasta		
(1)	(2)	(3)	(4)	(5)
1. Cilowong	-	2	33	310
2. Sayar	-	1	14	94
3. Sepang	-	-	-	-
4. Pancur	-	1	12	67
5. Kalang Anyar	-	-	-	-
6. Kuranji	-	-	-	-
7. Panggung Jati	-	-	-	-
8. Drangong	-	-	-	-
9. Taktakan	-	-	-	-
10. Umbul Tengah	-	-	-	-
11. Lialang	-	-	-	-
12. Taman Baru	-	-	-	-
2014	-	4	59	471
2013	-	4	58	485

Sumber : Kantor Kementerian Agama Kota Serang

Tabel 4.1.15 Jumlah Madrasah Tsanawiyah, Guru dan Murid di Kecamatan Taktakan Tahun Ajaran 2014-2015

Desa/Kelurahan	Madrasah Tsanawiyah		Guru	Murid
	Negeri	Swasta		
(1)	(2)	(3)	(4)	(5)
1. Cilowong	-	2	39	341
2. Sayar	-	1	17	121
3. Sepang	-	1	20	177
4. Pancur	-	1	16	163
5. Kalang Anyar	-	-	-	-
6. Kuranji	-	-	-	-
7. Panggung Jati	-	1	23	197
8. Drangong	-	1	16	54
9. Taktakan	-	2	32	123
10. Umbul Tengah	-	1	15	50
11. Lialang	-	-	-	-
12. Taman Baru	-	-	-	-
2014	-	10	178	1.226
2013	-	10	174	1.207

Sumber : Kantor Kementerian Agama Kota Serang

Tabel 4.1.16. Jumlah Madrasah Aliyah, Guru dan Murid di Kecamatan Taktakan Tahun Ajaran 2014-2015

Desa/Kelurahan	Madrasah Aliyah		Guru	Murid
	Negeri	Swasta		
(1)	(2)	(3)	(4)	(5)
1. Cilowong	-	-	-	-
2. Sayar	-	-	-	-
3. Sepang	-	-	-	-
4. Pancur	-	1	17	40
5. Kalang Anyar	-	-	-	-
6. Kuranji	-	-	-	-
7. Panggung Jati	-	1	21	47
8. Drangong	-	-	-	-
9. Taktakan	-	1	18	88
10. Umbul Tengah	-	1	14	82
11. Lialang	-	-	-	-
12. Taman Baru	-	-	-	-
2014	-	4	70	257
2013	-	4	72	301

Sumber : Kantor Kementerian Agama Kota Serang

**Tabel 4.1.17 Jumlah Pesantren, Kyai dan Santri
Di Kecamatan Taktakan Tahun 2014**

Desa/Kelurahan	Pesantren	Kyai	Santri
(1)	(2)	(3)	(4)
1. Cilowong	7	34	249
2. Sayar	6	58	467
3. Sepang	2	17	171
4. Pancur	5	44	389
5. Kalang Anyar	-	-	-
6. Kuranji	4	57	377
7. Panggung Jati	1	7	60
8. Drangong	1	33	212
9. Taktakan	3	30	310
10. Umbul Tengah	6	42	456
11. Lialang	1	3	30
12. Taman Baru	-	-	-
2014	36	325	2.721
2013	31	245	2.795

Sumber : Kantor Kementerian Agama Kota Serang

Tabel 4.2.1 Akses Sarana Kesehatan Puskesmas dan Rumah Bersalin di Kecamatan Taktakan Tahun 2014

Desa/Kelurahan	Puskesmas/Pustu		Rumah Bersalin	
	Jumlah	Jarak Terdekat Bagi yang Tdk Ada Puskesmas (Km)	Jumlah	Jarak Terdekat Bagi yang Tdk Ada Rumah Bersalin (Km)
(1)	(2)	(3)	(4)	(5)
1. Cilowong	-	1	-	5
2. Sayar	-	1	-	7
3. Sepang	-	5	-	2
4. Pancur	1	-	-	4
5. Kalang Anyar	-	3	-	4
6. Kuranji	-	3	-	2
7. Panggung Jati	-	4	-	2
8. Drangong	-	4	2	-
9. Taktakan	1	-	-	4
10. Umbul Tengah	-	3	-	2
11. Lialang	-	3	-	2
12. Taman Baru	1	-	-	2
2014	3	-	2	-
2013	3	-	2	-

Sumber : UPT Puskesmas Kecamatan Taktakan

Tabel 4.2.2 Jumlah Tenaga Kesehatan di Kecamatan Taktakan Tahun 2013

Desa/Kelurahan	Dokter Umum	Dokter Spesialis	Dokter Gigi	Bidan	Dukun Bayi	
					Terlatih	Tdk Terlatih
(1)	(2)	(3)	(4)	(5)	(6)	(7)
1. Cilowong	-	-	-	2	5	6
2. Sayar	-	-	-	3	1	4
3. Sepang	-	-	-	3	1	4
4. Pancur	-	-	-	2	5	-
5. Kalang Anyar	-	-	-	1	3	2
6. Kuranji	1	-	-	2	1	2
7. Panggung Jati	2	-	-	3	4	6
8. Drangong	3	3	-	6	4	-
9. Taktakan	-	-	1	3	2	-
10. Umbul Tengah	-	-	-	2	3	-
11. Lialang	-	-	-	2	2	-
12. Taman Baru	2	-	-	2	2	3
2013	8	3	1	31	33	27
2013	8	3	1	31	33	27

Sumber : Kelurahan se Kec. Taktakan

Tabel 4.2.3 Jumlah Pasien menurut Jenis Penyakit di Puskesmas Kecamatan Taktakan Tahun 2014

Jenis Penyakit	Jumlah Pasien	Prosentase (%)
(1)	(2)	(3)
1. Kolera	-	-
2. Diare	1.271	5,47
3. Konjungtivitis	1.236	5,32
4. Demam Tifoid	517	2,23
5. Tb. Paru BTA+	76	0,33
6. Tb. Paru Klinis	897	3,86
7. Kusta PB	107	0,46
8. Kusta MB	-	-
9. Dermatitis	2.100	9,04
10. Karies Gigi	1.957	8,43
11. Tetanus	-	-
12. Polioomyelitis Akut	-	-
13. Campak	168	0,72
14. Hepatitis	10	0,04
15. Rabies	1	0,00
16. DBD (DHF)	45	0,19
17. Malaria Falciparum	-	-
18. Malaria Vivak	-	-
19. Malaria Mix	-	-

Tabel 4.2.3 (Lanjutan)

Jenis Penyakit		Jumlah Pasien	Prosentase (%)
(1)	(2)	(3)	(3)
20.	Malaria Klinis	-	-
21.	Demam	1.547	6,66
22.	Infeksi Gonorho	-	-
23.	Frambusia	-	-
24.	Filariasis	10	0,04
25.	Infeksi Saluran Pernapasan Atas (ISPA)	7.800	33,58
26.	Anemia		
27.	Gastritis	530	2,28
28.	Batuk	1.682	7,24
29.	Hipertensi	1.451	6,25
30.	Lain-lain	1.822	7,84
2014		23.227	100,00
2013		15.138	100,00

Sumber : UPT Puskesmas Kecamatan Taktakan
(Puskesmas Kelurahan Taktakan)

Tabel 4.2.4 Jumlah Sarana Pelayanan KB di Kecamatan Taktakan Tahun 2014

Desa/Kelurahan	KKB	PKBRS	Pos KB	Posyandu
(1)	(2)	(3)	(4)	(5)
1. Cilowong	-	-	1	10
2. Sayar	-	-	1	6
3. Sepang	-	-	1	6
4. Pancur	1	-	1	5
5. Kalang Anyar	-	-	1	5
6. Kuranji	-	-	1	4
7. Panggung Jati	-	-	1	6
8. Drangong	-	2	2	18
9. Taktakan	1	-	1	8
10. Umbul Tengah	-	-	1	5
11. Lialang	-	-	1	4
12. Taman Baru	1	1	2	4
2014	3	3	14	81
2013	3	3	14	81

Sumber : UPT BPMPKB Kecamatan Taktakan

Tabel 4.2.5 Jumlah Akseptor KB dan Pencapaian Target Akseptor Baru di Kecamatan Taktakan Tahun 2014

Desa/Kelurahan	PUS Pasangan Usia Subur	Akseptor KB	Non Akseptor KB
(1)	(2)	(3)	(4)
1. Cilowong	1545	972	573
2. Sayar	1516	912	604
3. Sepang	1544	935	609
4. Pancur	1094	701	393
5. Kalang Anyar	818	556	262
6. Kuranji	813	583	230
7. Panggung Jati	1141	791	350
8. Drangong	3434	2100	1334
9. Taktakan	1106	702	404
10. Umbul Tengah	892	524	368
11. Lialang	1098	632	456
12. Taman Baru	1654	1019	635
2014	16.655	10.427	6.228

Sumber : UPT BPMPKB Kecamatan Taktakan

Tabel 4.2.6 Jumlah Akseptor KB Menurut Alat/Cara Kontrasepsi yang Digunakan di Kecamatan Taktakan Tahun 2014

Desa/Kelurahan	IUD	MOP	MOW	Implant
(1)	(2)	(3)	(4)	(5)
1. Cilowong	25	11	23	51
2. Sayar	20	20	12	140
3. Sepang	42	17	14	42
4. Pancur	28	26	16	54
5. Kalang Anyar	23	2	4	48
6. Kuranji	35	10	7	37
7. Panggung Jati	54	6	13	52
8. Drangong	211	13	18	92
9. Taktakan	61	4	14	53
10. Umbul Tengah	30	6	8	40
11. Lialang	71	6	9	49
12. Taman Baru	133	9	20	44
2014	733	130	158	702
2013	677	124	146	662

Sumber : UPT BPMPKB Kecamatan Taktakan

Tabel 4.2.6 (Lanjutan)

Desa/Kelurahan	Suntik	Pil	Kondom
(1)	(6)	(7)	(8)
1. Cilowong	640	176	46
2. Sayar	502	192	26
3. Sepang	660	132	28
4. Pancur	435	119	23
5. Kalang Anyar	342	115	22
6. Kuranji	370	107	17
7. Panggung Jati	495	149	22
8. Drangong	1215	498	53
9. Taktakan	452	97	21
10. Umbul Tengah	330	70	40
11. Lialang	390	75	32
12. Taman Baru	620	166	27
2014	6.451	1.896	357
2013	6.358	1.845	318

Sumber : UPT BPMPKB Kecamatan Taktakan

Tabel 4.2.7 Jumlah Keluarga Menurut Tahapan Keluarga Sejahtera di Kecamatan Taktakan Tahun 2014

Desa/Kelurahan	Pra KS	KS I	KS II	KS III	KS III Plus
(1)	(2)	(3)	(4)	(5)	(6)
1. Cilowong	421	485	650	308	37
2. Sayar	110	475	510	655	21
3. Sepang	98	771	702	606	34
4. Pancur	115	352	502	421	25
5. Kalang Anyar	68	295	340	248	37
6. Kuranji	107	294	367	273	30
7. Panggung Jati	114	498	485	476	77
8. Drangong	220	799	601	2219	125
9. Taktakan	152	510	650	237	38
10. Umbul Tengah	135	150	412	356	70
11. Lialang	61	410	304	429	110
12. Taman Baru	62	402	518	722	198
2014	1.663	5.441	6.041	6.950	802
2013	1.704	5.475	6.121	6.298	779

Sumber : UPT BPMPKB Kecamatan Taktakan

Tabel 4.3.1 Banyaknya Pemeluk Agama di Kecamatan Taktakan Tahun 2013

Desa/Kelurahan	Islam	Kristen	Katolik	Budha	Hindu	Jumlah
(1)	(2)	(3)	(4)	(5)	(6)	(7)
1. Cilowong	7.788	1	-	-	-	7.789
2. Sayar	5.438	-	-	-	-	5.438
3. Sepang	7.589	33	16	4	3	7.645
4. Pancur	4.190	-	-	-	-	4.190
5. Kalang Anyar	3.118	-	-	-	-	3.118
6. Kuranji	3.707	13	-	-	-	3.720
7. Pangung Jati	6.011	49	16	1	-	6.077
8. Drangong	15.627	569	281	145	10	16.632
9. Taktakan	7.120	7	1	-	-	7.128
10. Umbul Tengah	4.390	-	1	2	-	4.393
11. Lialang	5.543	97	50	-	21	5.711
12. Taman Baru	6.930	278	120	-	77	7.405
2013	77.451	1.047	485	152	111	79.246
2012	81.627	662	395	167	208	83.059

Sumber : BP4/KUA Kecamatan Taktakan

**Tabel 4.3.2 Banyaknya Tempat Peribadatan
di Kecamatan Taktakan Tahun 2014**

Desa/Kelurahan	Masjid/ Langgar/ Musholla	Gereja		Pura	Vihara
		Katolik	Protestan		
(1)	(2)	(3)	(4)	(5)	(6)
1. Cilowong	26	-	-	-	-
2. Sayar	13	-	-	-	-
3. Sepang	21	-	-	-	-
4. Pancur	11	-	-	-	-
5. Kalang Anyar	7	-	-	-	-
6. Kuranji	7	-	-	-	-
7. Panggung Jati	11	-	-	-	-
8. Drangong	32	-	-	-	-
9. Taktakan	13	-	-	-	-
10. Umbul Tengah	9	-	-	-	-
11. Lialang	8	-	-	-	-
12. Taman Baru	6	-	1	1	-
2014	164	-	1	1	-
2013	169	-	1	1	-

Sumber : BP. 4 / KUA Kecamatan Taktakan

Tabel 4.3.3 Jumlah Panti Asuhan dan Anak Asuh di Kecamatan Taktakan Tahun 2013

Desa/Kelurahan	Panti Asuhan	Jumlah Anak Asuh
(1)	(2)	(3)
1. Cilowong	-	-
2. Sayar	1	45
3. Sepang	1	127
4. Pancur	1	45
5. Kalang Anyar	-	-
6. Kuranji	-	-
7. Panggung Jati	-	-
8. Drangong	-	-
9. Taktakan	-	-
10. Umbul Tengah	-	-
11. Lialang	-	-
12. Taman Baru	-	-
2013	3	217
2011	3	216

Sumber : Kecamatan Taktakan

Tabel 4.3.4 Jumlah Karang Taruna Menurut Tingkat Perkembangannya di Kecamatan Taktakan Tahun 2014

Desa/Kelurahan	Tumbuh	Berkembang	Maju	Percontohan
(1)	(2)	(3)	(4)	(5)
1. Cilowong	√	-	-	-
2. Sayar	√	-	-	-
3. Sepang	√	-	-	-
4. Pancur	√	-	-	-
5. Kalang Anyar	√	-	-	-
6. Kuranji	√	-	-	-
7. Panggung Jati	√	-	-	-
8. Drangong	√	-	-	-
9. Taktakan	√	-	-	-
10. Umbul Tengah	√	-	-	-
11. Lialang	√	-	-	-
12. Taman Baru	√	-	-	-

Sumber : Kecamatan Taktakan

**Tabel 4.3.5 Rekapitulasi Nikah dan Rujuk
di Kecamatan Taktakan Tahun 2014**

	Desa	Nikah	Rujuk	Jumlah
	(1)	(2)	(3)	(4)
1	Cilowong	73	-	73
2	Sayar	65	-	65
3	Sepang	58	-	58
4	Pancur	41	-	41
5	Kalang Anyar	46	-	46
6	Kuranji	48	-	48
7	Panggung Jati	43	-	43
8	Drangong	127	-	127
9	Taktakan	94	-	94
10	Umbul Tengah	53	-	53
11	Lialang	49	-	49
12	Taman Baru	41	-	41
	2014	807	-	807
	2014	791	-	791

Sumber : BP.4 / KUA Kecamatan Taktakan

BAB V PERTANIAN



Tabel 5.1 Luas Lahan Sawah dan Bukan Sawah di Kecamatan Taktakan Tahun 2014

Jenis Lahan	Luas Lahan (Ha)	Prosentase (%)
(1)	(2)	(3)
1. Lahan Sawah	835	14,49
a. Irigasi Teknis	-	-
b. Irigasi Setengah Teknis	-	-
c. Irigasi Non Teknis	22	0,38
d. Tadah Hujan	813	14,10
e. Pasang surut, Polder, Rembesan dan rawa	-	-
2. Lahan Kering	4.929	85,51
a. Ladang, huma, tegal dan kebun	2.089	36,24
b. Perkebunan	1.262	21,89
c. Pekarangan, lahan bangunan dan halaman	764	13,25
d. Lainnya	575	9,98
e. Lahan tidur/Hutan	239	4,15
Taktakan	5.764	100

Sumber : UPT Pertanian Kecamatan Taktakan

Tabel 5.2 Luas Panen dan Produksi Tanaman Padi dan Palawija di Kecamatan Taktakan Tahun 2014

Jenis Tanaman	Luas Panen (Ha)	Produksi (Ton)	Produktivitas (Ton/Ha)
(1)	(2)	(3)	(4)
1. Padi			
a. Padi sawah	1.238	6.792,04	5,49
b. Padi lading	135	464,47	3,44
2. Palawija			
a. Jagung	419	1.407,74	3,36
b. Ubi kayu	95	1.454,00	15,31
c. Ubi jalar	48	631,82	1,32
d. Kacang tanah	1.870	2.582,47	1,38
e. Kacang kedelai	-	-	-
f. Kacang hijau	-	-	-

Sumber : UPT Pertanian Kecamatan Taktakan

Tabel 5.3 Luas Areal Tanaman dan Produksi Sayuran di Kecamatan Taktakan Tahun 2014

Jenis Tanaman	Luas Tanam (Ha)	Luas Panen (Ha)	Produksi (Kw)
(1)	(2)	(3)	(4)
1. Bawang merah	-	-	-
2. Bawang putih	-	-	-
3. Daun bawang	-	-	-
4. Kentang	-	-	-
5. Kubis / kol	-	-	-
6. Sawi / Petsai	-	-	-
7. Wortel	-	-	-
8. Lobak	-	-	-
9. Kacang Panjang	52	52	1.560
10. Kacang merah	-	-	-
11. Cabe merah	17	17	110
12. Cabe rawit	-	-	-
13. Jamur	-	-	-
14. Tomat	-	-	-
15. Terung	21	21	1.680
16. Buncis	-	-	-
17. Ketimun	15	15	1.230
18. Labu siam	-	-	-
19. Kangkung	-	-	-
20. Bayam	-	-	-

Sumber : UPT Pertanian Kecamatan Taktakan

Tabel 5.4 Jumlah Pohon, Produktivitas dan Produksi Buah-buahan di Kecamatan Taktakan Tahun 2014

Jenis Tanaman	Jumlah Pohon		Produksi (Kw)
	Seluruhnya	Menghasilkan	
(1)	(2)	(3)	(4)
1. Alpukat	80	80	11,6
2. Belimbing	1.046	725	37
3. Duku/langsat	2.599	147	15,7
4. Durian	192.478	85.143	55.342
5. Jambu biji	1.591	1.591	95
6. Jambu air	1.400	1.400	168
7. Jeruk	3.517	3517	105
8. Mangga	26.080	11540	7501
9. Manggis	-	-	-
10.Nangka	19.407	11540	11677
11.Nanas	950	950	7,2
12.Pepaya	602	9342	43
13.Pisang	42.177	950	72
14.Rambutan	13.086	5307	6633
15.Salak	4.586	4586	91,7
16.Sawo	2.341	1126	1689
17.Sirsak	345	345	51,7
18.Sukun	9.933	2.275	341

Sumber : UPT Pertanian Kecamatan Taktakan

Tabel 5.5 Luas Areal dan Produksi Perkebunan Rakyat di Kecamatan Taktakan Tahun 2014

Jenis Tanaman	Luas Tanaman (Ha)	Produksi (kw)	Bentuk Produksi
(1)	(2)	(3)	(4)
1. Karet	-	-	-
2. Kopi	-	-	-
3. Kelapa	-	-	-
4. Cengkeh	-	-	-
5. Lada	-	-	-
6. Kapuk	-	-	-
7. Kakao	-	-	-
8. Panili	-	-	-
9. Pala	-	-	-
10. Melinjo	95	1.921	Buah
11. Jambu Mete	-	-	-
12. Kemiri	-	-	-
13. Jahe	0,35	8,63	Rimpang
14. Kunyit	10,5	473,5	Rimpang
15. Kencur	0,5	32,5	Rimpang
16. Kapolaga	-	-	-
17. Lengkuas	1,1	51,75	Rimpang
18. Lempuyang	-	-	-
19. Temulawak	-	-	-


Sumber : UPT Pertanian Kecamatan Taktakan

**Tabel 5.6 Populasi dan Produksi Ternak
di Kecamatan Taktakan Tahun 2014**

Jenis Ternak	Populasi (Ekor)	Produksi (Ekor)
(1)	(2)	(3)
Sapi potong	-	-
Sapi perah	-	-
Kerbau	1.741	92
Kambing	2.912	1020
Domba	2.947	1053
Ayam buras	36.160	13.459
Angsa	-	-
Ayam ras pedaging	117.000	109.154
Itik / Bebek	5.254	3.728

Sumber : UPT Pertanian Kecamatan Taktakan

BAB VI INDUSTRI



Tabel 6.1 Jumlah Industri Besar/Sedang dan Tenaga Kerja di Kecamatan Taktakan Tahun 2014

Desa/Kelurahan	Industri Besar		Industri Sedang	
	Perusahaan	Tenaga Kerja	Perusahaan	Tenaga Kerja
(1)	(2)	(3)	(4)	(5)
1. Cilowong	-	-	1	21
2. Sayar	-	-	-	-
3. Sepang	-	-	1	34
4. Pancur	-	-	-	-
5. Kalang Anyar	-	-	-	-
6. Kuranji	-	-	-	-
7. Panggung Jati	-	-	-	-
8. Drangong	-	-	2	54
9. Taktakan	-	-	-	-
10. Umbul Tengah	-	-	-	-
11. Lialang	-	-	-	-
12. Taman Baru	-	-	-	-
2014	-	-	4	109

Sumber : BPS Kota Serang

Tabel 6.2 Jumlah Industri Besar/Sedang Menurut Golongan Besar Industri dan Tenaga Kerja di Kecamatan Taktakan Tahun 2014

Golongan Besar Industri	Industri Besar		Industri Sedang	
	Perusahaan	Tenaga Kerja	Perusahaan	Tenaga Kerja
(1)	(2)	(3)	(4)	(5)
1. Makanan, minuman dan rokok	-	-	1	34
1. Tekstil, pakaian jadi dan kulit	-	-	-	-
2. Kayu dan barang dari kayu, termasuk alat dari kayu	-	-	1	25
3. Kertas, barang dari kertas, percetakan dan penerbitan	-	-	-	-
4. Kimia, barang dari kimia, minyak bumi, batu bara, karet dan barang dari plastik	-	-	1	21
5. Barang galian bukan logam kecuali minyak bumi	-	-	-	-
6. Logam dasar	-	-	-	-
7. Industri Kendaraan Bermotor	-	-	1	29
8. Pengolahan lainnya	-	-	-	-
2014	-	-	4	109

Sumber : BPS Kota Serang

BAB VII

SARANA OLAH RAGA



Tabel 7. Banyaknya Sarana Olahraga di Kecamatan Taktakan Tahun 2013

Desa/Kelurahan	Lapangan Sepak Bola	Lapangan Bola Voli	Lapangan Bulu Tangkis	Lapangan Tenis Meja
(1)	(2)	(3)	(4)	(5)
1. Cilowong	1	1	-	-
2. Sayar	1	1	1	-
3. Sepang	1	1	1	-
4. Pancur	-	1	1	-
5. Kalang Anyar	-	-	-	-
6. Kuranji	-	-	1	-
7. Panggung Jati	-	1	1	-
8. Drangong	-	1	1	1
9. Taktakan	-	-	1	1
10. Umbul Tengah	1	1	1	1
11. Lialang	1	1	1	1
12. Taman Baru	1	1	1	1
2013	6	9	10	5
2012	10	10	10	1

Sumber : Kelurahan se Kec. Taktakan

DATA

MENCERDASKAN BANGSA

ISBN 978-602-709-805-3



9 786027 098053



Badan Pusat Statistik Kota Serang

Jl. Letnan Jidun No. 6 Kepandean Serang

Telp/Fax 212935 - 200705 e-mail : serangkota@bps.go.id

Website : serangkota.bps.go.id