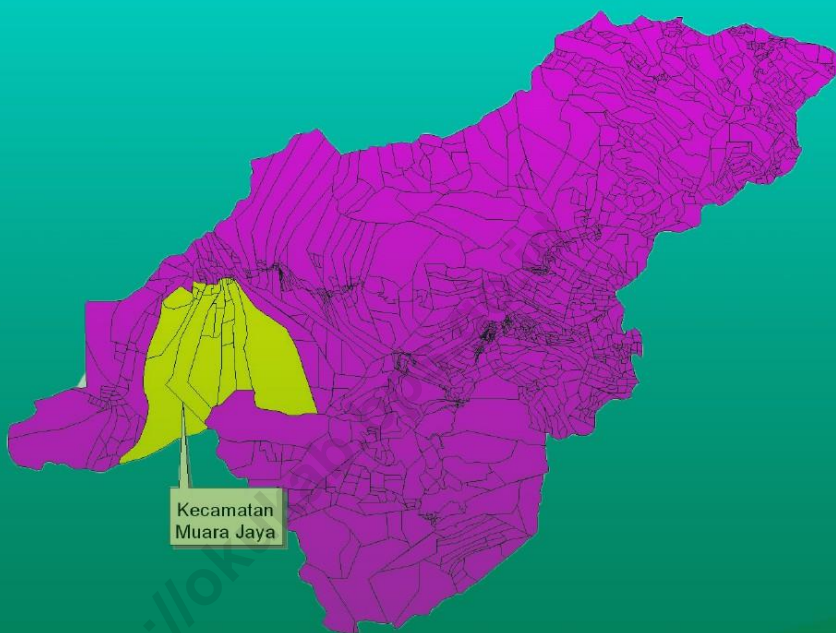


MUARA JAYA DALAM ANGKA 2015



Kecamatan
Muara Jaya



**BADAN PUSAT STATISTIK
KABUPATEN OGAN KOMERING ULU**
BPS - Statistics of Ogan Komering Ulu Regency

MUARA JAYA DALAM ANGKA 2015

MUARA JAYA IN FIGURES 2015

No. Katalog BPS	:	1102001.1601.083
ISSN	:	
No Publikasi	:	16016.1504
Ukuran Publikasi	:	21 Cm x 14,8 Cm
Jumlah Halaman	:	xi + 75 Halaman
Naskah	:	Koordinator Statistik Kecamatan Muara Jaya, Badan Pusat Statistik Kab. Ogan Komering Ulu
Penyunting	:	Koordinator Statistik Kecamatan Muara Jaya, Badan Pusat Statistik Kab. Ogan Komering Ulu
Diterbitkan oleh	:	Badan Pusat Statistik Kab. Ogan Komering Ulu
Dicetak Oleh	:	

**“Dilarang mengumumkan, mendistribusikan, mengomunikasikan,
dan/atau menggandakan sebagian atau seluruh isi buku ini
untuk tujuan komersial tanpa izin tertulis
dari Badan Pusat Statistik”**

KATA SAMBUTAN

Dalam rangka pelaksanaan otonomi daerah yang lebih tepat guna dan sasaran pada tingkat kecamatan (*district level*), maka dukungan data statistik yang *up to date*, handal dan terpercaya mutlak diperlukan. Untuk itu, pengembangan statistik dalam arti yang seluas-luasnya patut mendapat apresiasi dan dukungan semua pihak.

Publikasi MUARA JAYA DALAM ANGKA 2015 ini, diharapkan mampu memenuhi kebutuhan konsumen data mengenai potret kecamatan selama tahun 2014. Penghargaan dan ucapan terima kasih patut diberikan kepada Koordinator Statistik Kecamatan Muara Jaya yang telah berusaha maksimal guna terwujudnya publikasi ini. Dengan harapan, kiranya senantiasa berupaya meningkatkan cakupan dan kualitas isi publikasi ini dari waktu ke waktu.

Demikian, semoga publikasi ini bermanfaat bagi kita semua.

Baturaja, Oktober 2015
Kepala Badan Pusat Statistik
Kabupaten Ogan Komering ulu,



Ir. Djoni

NIP. 19640830 199402 1 001

KATA PENGANTAR

Menyadari pentingnya data statistik bagi evaluasi dan perencanaan pembangunan suatu daerah, maka kami dengan segala keterbatasan yang ada berusaha menyajikan publikasi MUARA JAYA DALAM ANGKA 2015 ini. Publikasi ini berisi berbagai data, seperti Geografis, Pemerintahan, Penduduk, Sosial, Pertanian, Perindustrian & Energi, Perdagangan, Transportasi, Komunikasi & Pariwisata, serta Keuangan.

Ucapan terima kasih kami sampaikan kepada semua pihak yang telah membantu dalam penyusunan publikasi ini. Tentu saja, tak ada gading yang tak retak, masih banyak salah dan kurang pada publikasi ini, untuk itu segala kritik dan saran yang konstruktif guna penyempurnaan publikasi ini di masa mendatang akan kami terima dengan segala senang hati.

Baturaja, Oktober 2015

Koordinator Statistik
Kecamatan Muara Jaya,



HANNY ANGGRAINI, A.MD
NIP. 19900912 201212 2 001

DAFTAR ISI

	Halaman
Halaman Sampul.....	i
Nomor Katalog.....	ii
Kata Sambutan.....	iii
Kata Pengantar.....	iv
Daftar Isi.....	v
Daftar Tabel.....	vi
Daftar Gambar.....	x
Penjelasan Umum.....	xi
Bab I GEOGRAFIS.....	1
Bab II PEMERINTAHAN.....	6
Bab III PENDUDUK DAN TENAGA KERJA.....	11
Bab IV SOSIAL.....	19
Bab V PERTANIAN.....	43
Bab VI PERINDUSTRIAN & ENERGI.....	55
Bab VII PERDAGANGAN.....	60
Bab VIII TRANSPORTASI, KOMUNIKASI & PARIWISATA.....	66
Bab IX KEUANGAN.....	71

DAFTAR TABEL

	Halaman
BAB I : GEOGRAFIS	
Tabel 1.1 Letak Geografis dan Ketinggian masing-masing Desa/Kelurahan dari Permukaan Laut (dalam meter) di Kecamatan Muara Jaya, 2014.....	3
Tabel 1.2 Nama Kepala Desa/Lurah dan Alamat Kantor masing-masing Desa/Kelurahan di Kecamatan Muara Jaya, 2014	4
Tabel 1.3 Jarak Kantor Kepala Desa/Lurah ke Kantor Camat dan Luas Wilayah masing-masing desa di Kecamatan Muara Jaya, 2014.....	5
BAB II : PEMERINTAHAN	
Tabel 2.1 Status Desa/Kelurahan di Kecamatan Muara Jaya tahun 2014	8
Tabel 2.2 Jumlah Dusun, Rukun Tetangga, Perangkat Desa/Kelurahan dan Anggota BPD dalam Kecamatan Muara Jaya, 2014	9
Tabel 2.3 Jumlah Anggota Kepolisian yang bertugas di Kecamatan Muara Jaya, 2014	10
BAB III : PENDUDUK DAN TENAGA KERJA	
Tabel 3.1. Jumlah Penduduk menurut Jenis Kelamin dan Desa/Kelurahan di Kecamatan Muara Jaya, 2014.....	16
Tabel 3.2 Kepadatan Penduduk menurut Desa/Kelurahan di Kecamatan Muara Jaya, 2014.....	17
Tabel 3.3 Jumlah Penduduk dan Rumah Tangga menurut Desa/Kelurahan di Kecamatan Muara Jaya, 2014	18
BAB IV : SOSIAL	
Tabel 4.1 Jumlah Sekolah Dasar Negeri dan Swasta menurut Desa/Kelurahan di Kecamatan Muara Jaya, 2014.....	27
Tabel 4.2 Jumlah Murid Sekolah Dasar Negeri dan Swasta menurut Desa/Kelurahan di Kecamatan Muara Jaya, 2014	28
Tabel 4.3 Jumlah Guru Sekolah Dasar Negeri dan Swasta menurut Desa/Kelurahan di Kecamatan Muara Jaya, 2014	29
Tabel 4.4 Jumlah Sekolah Menengah Pertama (SMP) dan Sekolah Menengah Atas (SMA) Negeri dan Swasta menurut Desa/kelurahan di Kecamatan Muara Jaya, 2014	30
Tabel 4.5 Jumlah Murid Sekolah Menengah Pertama (SMP) dan Sekolah Menengah Atas (SMA) Negeri dan Swasta menurut Desa/kelurahan di Kecamatan Muara Jaya, 2014	31

Tabel 4.6	Jumlah Guru Sekolah Menengah Pertama (SMP) dan Sekolah Menengah Atas (SMA) Negeri dan Swasta menurut Desa/kelurahan di Kecamatan Muara Jaya, 2014	32
Tabel 4.7	Jumlah Madrasah Ibtidaiyah Negeri dan Swasta menurut Desa/kelurahan di Kecamatan Muara Jaya, 2014	33
Tabel 4.8	Jumlah Murid Madrasah Ibtidaiyah Negeri dan Swasta menurut Desa/kelurahan di Kecamatan Muara Jaya, 2014	34
Tabel 4.9	Banyaknya Guru Madrasah Ibtidaiyah Negeri dan Swasta menurut Desa/kelurahan di Kecamatan Muara Jaya, 2014.....	35
Tabel 4.10	Jumlah Madrasah Tsanawiyah (MTs) dan Madrasah Aliyah (MA) Negeri dan Swasta menurut Desa/kelurahan di Kecamatan Muara Jaya, 2014	36
Tabel 4.11	Jumlah Murid Madrasah Tsanawiyah (MTs) dan Madrasah Aliyah (MA) Negeri dan Swasta menurut Desa/kelurahan di Kecamatan Muara Jaya, 2014.....	37
Tabel 4.12	Banyaknya Guru Madrasah Tsanawiyah (MTs) dan Madrasah Aliyah (MA) Negeri dan Swasta menurut Desa/kelurahan di Kecamatan Muara Jaya, 2014.	38
Tabel 4.13	Jumlah Puskesmas, Puskesmas Pembantu, Klinik Bersalin dan Posyandu menurut Desa/kelurahan di Kecamatan Muara Jaya, 2014	39
Tabel 4.14	Jumlah Dokter, Bidan dan Tenaga Kesehatan Lainnya menurut Desa/kelurahan di Kecamatan Muara Jaya, 2014	40
Tabel 4.15	Jumlah Rumah Ibadah menurut Desa/kelurahan di Kecamatan Muara Jaya, 2014.....	41
Tabel 4.16	Jumlah Kelompok Karang Taruna dan Anggotanya menurut Desa/kelurahan di Kecamatan Muara Jaya, 2014	42
BAB V : PERTANIAN		
Tabel 5.1	Luas Lahan menurut Penggunaan dan Desa/kelurahan di Kecamatan Muara Jaya, 2014 (dalam hektar).....	48
Tabel 5.2	Luas Sawah menurut Jenis Pengairan dan Desa/kelurahan di Kecamatan Muara Jaya, 2014 (dalam hektar).....	49
Tabel 5.3	Luas Tanam, Luas Panen dan Produksi Padi Sawah dan Padi Ladang menurut Desa/kelurahan di Kecamatan Muara Jaya, 2014.....	50
Tabel 5.4	Luas Panen, Produksi, dan Produktifitas Palawija di Kecamatan Muara Jaya, 2014.....	51
Tabel 5.5	Luas Tanaman Menghasilkan, Produksi, dan Produktifitas Perkebunan Rakyat di Kecamatan Muara Jaya, 2014	52
Tabel 5.6	Jumlah Ternak Besar dan Ternak Kecil menurut Desa/kelurahan di Kecamatan Muara Jaya, 2014 (dalam ekor).....	53

Tabel 5.7	Jumlah Unggas menurut Desa/kelurahan di Kecamatan Muara Jaya, 2014 (dalam ekor)...	54
BAB VI : PERINDUSTRIAN DAN ENERGI		
Tabel 6.1	Jumlah Industri Kecil dan Rumah Tangga menurut Desa/kelurahan di Kecamatan Muara Jaya, 2014	56
Tabel 6.2	Jumlah Rumah Tangga Pengguna Listrik PLN dan Non PLN menurut Desa/kelurahan di Kecamatan Muara Jaya, 20143	57
Tabel 6.3	Jumlah Usaha Reparasi Kendaraan Bermotor menurut Desa/kelurahan di Kecamatan Muara Jaya, 2014	58
Tabel 6.4	Jumlah Salon Kecantikan, Tukang Cukur, Tukang Jahit dan Tukang Photo menurut Desa/kelurahan di Kecamatan Muara Jaya, 2014.....	59
BAB VII : PERDAGANGAN		
Tabel 7.1	Jumlah Pasar Permanen, Semi Permanen dan Lainnya menurut Desa/kelurahan di Kecamatan Muara Jaya, 2014	62
Tabel 7.2	Jumlah Warung Kelontong (Manisan) dan Minimarket menurut Desa/kelurahan di Kecamatan Muara Jaya, 2014	63
Tabel 7.3	Jumlah Bank, KUD, dan Koperasi non KUD menurut Desa/kelurahan di Kecamatan Muara Jaya, 2014	64
Tabel 7.4	Jumlah Rumah Makan dan Warung Makan (Kedai) menurut Desa/kelurahan di Kecamatan Muara Jaya, 2014	65
BAB VIII : TRANSPORTASI, KOMUNIKASI DAN PARIWISATA		
Tabel 8.1	Jenis Prasarana Transportasi dan Ketersediaan Angkutan Umum menurut Desa/kelurahan di Kecamatan Muara Jaya, 2014	67
Tabel 8.2	Keberadaan Base Transceiver Station (BTS) menurut Desa/Kelurahan di Kecamatan Muara Jaya, 2014	68
Tabel 8.3	Ketersediaan Sarana Komunikasi menurut Desa/Kelurahan di Kecamatan Muara Jaya, 2014	69
Tabel 8.4	Nama Objek Wisata dan Jenis Wisata di Kecamatan Muara Jaya, 2014	70
BAB IX : KEUANGAN DAN HARGA-HARGA		
Tabel 9.1	Anggaran Pendapatan menurut Desa/kelurahan di Kecamatan Muara Jaya, 2014.....	72
Tabel 9.2	Anggaran Pengeluaran menurut Desa/kelurahan di Kecamatan Muara Jaya, 2014	73

Tabel 9.3	Dana Bantuan/Hibah yang Diterima menurut Desa/kelurahan di Kecamatan Muara Jaya, 2014	74
-----------	---	----

<http://okukab.bps.go.id>

DAFTAR GAMBAR

	Halaman
Gambar1. Persentase Luas Desa/Kelurahan di Kecamatan Muara Jaya, 2014	1
Gambar2. JumlahKadus, RT, Perangkat Desa dan Anggota BPD di Kec. Muara Jaya, 2014..	6
Gambar3. Jumlah Penduduk menurut Jenis Kelamin di Kec Muara Jaya, 2014	15
Gambar4. PersentaseJumlahPendudukSetiapDesa di Kec. Muara Jaya, 2014.....	15
Gambar5. Jumlah SD, SLTP dan SLTA di Kecamatan Muara Jaya, 2014	24
Gambar6. Jumlah Murid dan guru SD, SLTP dan SLTA di Kecamatan Muara Jaya, 2014	24
Gambar7. JumlahFasilitasKesehatan di Kecamatan Muara Jaya, 2014.....	25
Gambar8. JumlahTenagaKesehatan di Kecamatan Muara Jaya, 2014	25
Gambar9. BanyaknyaSaranaPeribadatan di Kecamatan Muara Jaya, 2014	26
Gambar10. PersentaseLuasTanahdiKecamatanMuaraJaya, 2014.....	45
Gambar11. Luas Panen (ha) PadiSawah, PadiLadang, KetelaPohondanJagung di Kecamatan Muara Jaya, 2014	45
Gambar12. Jumlah Produksi (ton) PadiSawah, PadiLadang, KetelaPohondanJagung di Kecamatan Muara Jaya, 2014	46
Gambar13. Luas Panen (ha) Komoditi Perkebunan Rakyat di Kecamatan Muara Jaya, 2014.....	46
Gambar14. Jumlah Produksi (ton) Komoditi Perkebunan Rakyat di Kecamatan Muara Jaya, 2014.....	47
Gambar15. JumlahTernak di Kecamatan Muara Jaya, 2014.....	47
Gambar16. Jumlah Rumah Tangga Pemakai Listrik di Kecamatan Muara Jaya, 2014.....	55

PENJELASAN UMUM/ EXPLANATORY NOTES

Tanda-tanda, satuan-satuan dan lain-lainnya yang digunakan dalam publikasi ini, adalah sbb:

Symbols measurement unit and other acronyms which are used in this publication, are as follows:

1. TANDA-TANDA/SYMBOLS

Data belum tersedia/ <i>Data not yet available</i>	:	...
Data tidak tersedia/ <i>Data not available</i>	:	-
Data dapat diabaikan/ <i>Data Negligible</i>	:	0
Tanda desimal/ <i>Decimal Point</i>	:	,
Angka sementara/ <i>Preliminary Figures</i>	:	*)
Angka sangat sementara/ <i>Very Preliminary Figures</i>	:	**)
Angka sangat sangat sementara/ <i>VeryVery Preliminary Figures</i> ..	:	***)
Angka diperbaiki/ <i>Revised figures</i>	:	r)
Angka perkiraan/ <i>Estimated figures</i>	:	e)

2. SATUAN/UNITS

Barrel/ <i>barrel</i>	:	158,99
<i>liter</i> = 1/6,2898 m ³		
kilometer (km)/ <i>kilometers (km)</i>	:	1.000
<i>m/meters(m)</i>		
kwintal (kw)/ <i>quintal (ql)</i>	:	100 kg
liter (untuk beras)/ <i>litre (for rice)</i>	:	0,80 kg
MSCF.....	:	1/35,3 m ³
Metric ton (m. ton)/ <i>metric ton (m ton)</i>	:	0,98421
		long ton
		= 1.000
		kg
once (oz)/ <i>once(oz)</i>	:	28,31
gram/ <i>grams</i>		
ton/ <i>ton</i>	:	1.000 kg
sak (untuk semen)/ <i>sack (for cement)</i>	:	40 kg
atau/ <i>or</i> 50 kg		

satuan lain : buah, bungkus, butir, helai/lembar, kaleng, batang, pulsa, ton kilometer (ton-km), jam, menit, persen (%)

other units : *pack, number, pieces, tin, pulsa, ton-kilometres (ton-km), hour, minute, percents (%)*

BAB 1

GEOGRAFIS

BAB I : GEOGRAFIS

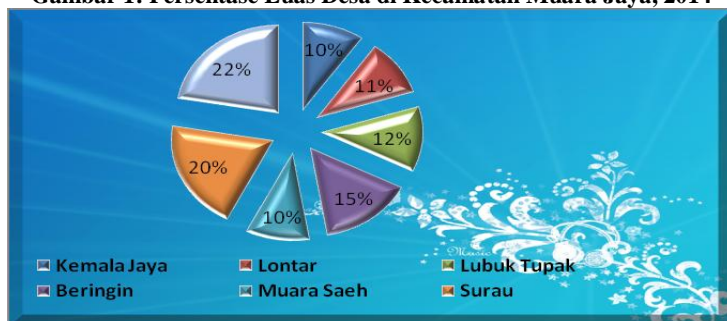
Secara administratif Kecamatan Muara Jaya terdiri dari 7 buah desa dengan luas wilayah sekitar 24.700 Ha. Jika dilihat dari luas setiap desa yang terdapat di Kecamatan Muara Jaya, maka desa yang memiliki luas wilayah terbesar adalah Desa Karang Lintang (dengan luas wilayah 5500 Ha), sedangkan Desa Kemala Jaya merupakan desa yang memiliki luas wilayah terkecil (yaitu 2400 Ha).

Secara umum, keadaan topografi Kecamatan Muara Jaya meliputi 38 persen tanah datar, 60 persen tanah berbukit-bukit. Batas-batas Kecamatan Muara Jaya adalah sebagai berikut:

- ❑ Sebelah Utara berbatasan dengan Kec.Pengandonan, Kab OKU
- ❑ Sebelah Selatan berbatasan dengan Kec Buay Runjung, Kab OKU Selatan
- ❑ Sebelah Timur berbatasan dengan Kec Semidang Aji, Kab OKU
- ❑ Sebelah Barat berbatasan dengan Kec Ulu Ogan, Kab OKU

Mayoritas penduduk Kecamatan Muara Jaya bermata pencaharian sebagai petani., Adapun Jarak Kecamatan Muara Jaya ke Ibukota Kabupaten (Kota Baturaja) sekitar 57,80 Km.

Gambar 1: Persentase Luas Desa di Kecamatan Muara Jaya, 2014



Tabel 1.1. Letak Geografis dan Ketinggian masing-masing Desa/Kelurahan dari Permukaan Laut (dalam meter) di Kecamatan Muara Jaya, 2014

	Letak Geografis		Ketinggian (dpal)	Letak Posisi	
	Pantai	Bukan Pantai		Latitude (LS)	Longitude (BT)
(1)	(2)	(3)	(4)	(5)	(6)
1. Kemala Jaya	-	√	178	-04,07	103,83
2. Lontar	-	√	167	-04,07	103,84
3. Lubuk Tupak	-	√	155	-04,06	103,85
4. Beringin	-	√	162	-04,07	103,85
5. Muara Saeh	-	√	158	-04,08	103,85
6. Surau	-	√	160	-04,06	103,86
7. Karang Lantang	-	√	145	-04,06	103,87

Sumber: Badan Pusat Statistik Kabupaten Ogan Komering Ulu

Tabel 1.2. Nama Pejabat Kepala Desa/Lurah dan Alamat Kantor masing-masing Desa/Kelurahan di Kecamatan Muara Jaya, 2014

Desa/kelurahan	Nama Kepala Desa	Alamat Kantor Desa
(1)	(2)	(3)
1. Kemala Jaya	Zam Zamirudin	Kemala Jaya
2. Lontar	Rohimah	Lontar
3. Lubuk Tupak	Ruzamiludin	Lubuk Tupak
4. Beringin	Lidun	Beringin
5. Muara Saeh	Khairudin	Muara Saeh
6. Surau	Yusiri	Surau
7. Karang Lantang	Harumin	Karang Lantang

Sumber: Kantor Camat Muara Jaya

Tabel 1.3. Jarak Kantor Kepala Desa/Lurah ke Kantor Camat dan Luas Wilayah masing-masing desa di Kecamatan Muara Jaya, 2014

Desa/kelurahan	Jarak Kantor Kepala Desa ke Kantor Camat (Km)	Luas Wilayah (Km ²)
(1)	(2)	(3)
1. Kemala Jaya	3,00	29,00
2. Lontar	3,40	31,00
3. Lubuk Tupak	1,00	36,00
4. Beringin	1,00	44,00
5. Muara Saeh	1,00	30,00
6. Surau	3,00	60,00
7. Karang Lantang	5,00	66,00

Sumber: Badan Pusat Statistik Kabupaten Ogan Komering Ulu

BAB 2

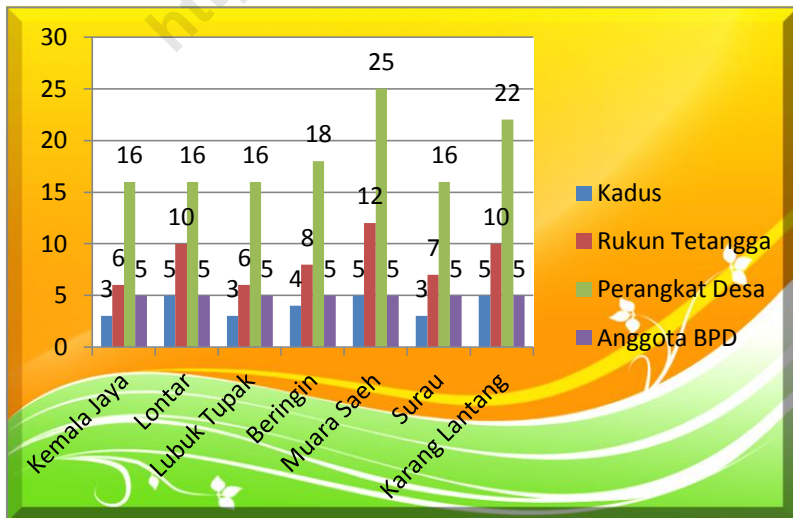
PEMERINTAHAN

BAB 2: PEMERINTAHAN

Sampai tahun 2014 secara administrasi, dari keseluruhan desa yang terdapat di Kecamatan Muara Jaya masih berstatus desa dan belum satupun yang berstatus kelurahan. Dari seluruh desa tersebut, terdapat 129 orang perangkat desa, 28 orang kepala dusun, 59 rukun tetangga dan 35 orang anggota BPD. Informasi selengkapnya dapat diperhatikan pada tabel 2.2.

Salah satu indikator untuk melihat sampai sejauh mana tingkat kesejahteraan masyarakat suatu daerah adalah dengan memperhatikan tingkat keamanan di daerah tersebut. Untuk itu diperlukan aparat keamanan yang cukup untuk menjaga keamanan dan ketertiban suatu daerah, disamping tentu saja diharapkan adanya kesadaran dan partisipasi masyarakat untuk secara pro-aktif menjaga keamanan daerahnya.

Gambar 2: Jumlah Kadus, RT, Perangkat Desa dan Anggota BPD di Kec. Muara Jaya, 2014



Tabel 2.1. Status Desa/Kelurahan di Kecamatan Muara Jaya, 2014

Desa/kelurahan	Status	
	Desa	Kelurahan
(1)	(2)	(3)
1. Kemala Jaya	√	-
2. Lontar	√	-
3. Lubuk Tupak	√	-
4. Beringin	√	-
5. Muara Saeh	√	-
6. Surau	√	-
7. Karang Lantang	√	-
Jumlah	7	-

Sumber: Badan Pusat Statistik Kabupaten OKU

Tabel 2.2. Jumlah Kadus, Rukun Tetangga, Aparat Desa dan Anggota Linmas Dalam Kecamatan Muara Jaya, 2014

Desa/kelurahan	Kadus	Rukun Tetangga	Perangkat Desa	Anggota BPD
(1)	(2)	(3)	(4)	
1. Kemala Jaya	3	6	16	5
2. Lontar	5	10	16	5
3. Lubuk Tupak	3	6	16	5
4. Beringin	4	8	18	5
5. Muara Saeh	5	12	25	5
6. Surau	3	7	16	5
7. Karang Lintang	5	10	22	5
J u m l a h	28	59	129	35

Sumber: Badan Pusat Statistik Kabupaten OKU

Tabel 2.3. Jumlah Anggota Kepolisian yang bertugas di dalam Kecamatan Muara Jaya, Tahun 2014

Desa/kelurahan	Jumlah Anggota Polisi	Tempat Tugas
(1)	(2)	(3)
1. Kemala Jaya	1	Kemala Jaya
2. Lontar	1	Lontar
3. Lubuk Tupak	1	Lubuk Tupak
4. Beringin	1	Beringin
5. Muara Saeh	1	Muara Saeh
6. Surau	1	Surau
7. Karang Lintang	1	Karang Lintang
Jumlah	-	-

Sumber: Kantor Camat Muara Jaya

BAB 3

PENDUDUK

BAB 3 : PENDUDUK

3.1. Penduduk

Pembangunan yang dilaksanakan oleh pemerintah suatu daerah memiliki sasaran utama untuk meningkatkan kesejahteraan penduduk yang ada di dalam daerah tersebut. Untuk itu pemerintah daerah telah melaksanakan berbagai upaya dalam rangka mengantisipasi masalah kependudukan. Usaha untuk menekan laju pertumbuhan penduduk juga telah dilakukan oleh pemerintah melalui Program Keluarga Berencana yang telah dimulai sejak awal tahun 1970-an. Akan tetapi, semua usaha tersebut tidak akan memiliki arti jika tanpa dukungan dari seluruh lapisan penduduk yang mendiami daerah tersebut.

a. Jumlah dan Laju Pertumbuhan penduduk

Pada tahun 2014, jumlah penduduk di Kecamatan Muara Jaya berjumlah 6.944 jiwa, dengan

komposisi 3.603 jiwa berjenis kelamin laki-laki dan 3.341 jiwa berjenis kelamin perempuan. Berdasarkan jumlah penduduk dan luas wilayahnya dapatlah diketahui rata-rata kepadatan penduduk kecamatan Muara Jaya yaitu 23,30 jiwa setiap Km^2 (Informasi selengkapnya disajikan dalam tabel 3.1 dan 3.2).

Jika diamati jumlah penduduk per desa di Kecamatan Muara Jaya, maka terlihat bahwa Desa Karang Lintang merupakan desa yang memiliki jumlah penduduk terbesar, yaitu 1.467 jiwa. Sedangkan desa yang memiliki jumlah penduduk terkecil adalah Desa Kemala Jaya dengan jumlah penduduk sebanyak 415 jiwa.

b. Persebaran dan Kepadatan Penduduk

Penduduk sebagai obyek sekaligus subyek utama

pembangunan merupakan pokok yang selalu menjadi perhatian pemerintah. Pertumbuhan penduduk yang terlampau tinggi akan menjadi beban bagi suatu daerah manakala penduduk di wilayah tersebut sudah padat, tetapi sebaliknya pertumbuhan penduduk yang tinggi justru diharapkan guna mempercepat proses pembangunan di daerah yang masih jarang penduduknya. Oleh karenanya penyebaran penduduk yang merata perlu mendapat perhatian guna memancing kegairahan pembangunan di Kecamatan Muara Jaya. Dilihat dari kepadatan penduduk per kilometer, Desa Muara Saeh merupakan wilayah yang memiliki kepadatan penduduk terbesar yaitu 41,37 jiwa per Km², sedangkan Desa Kemala Jaya merupakan desa yang

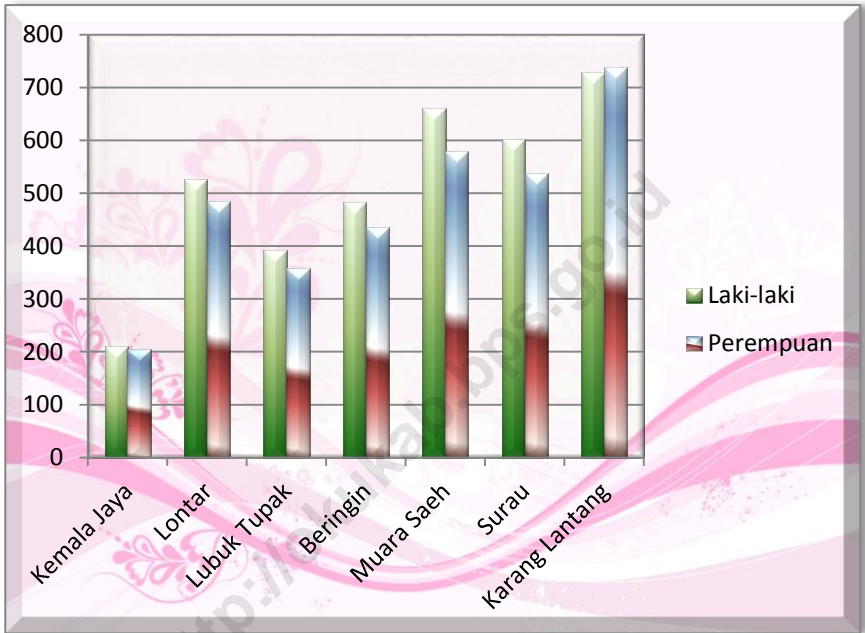
memiliki kepadatan penduduk terkecil yaitu 14,31 jiwa per Km².

c. Rasio Jenis Kelamin dan Rata-rata Besarnya Anggota Rumah Tangga

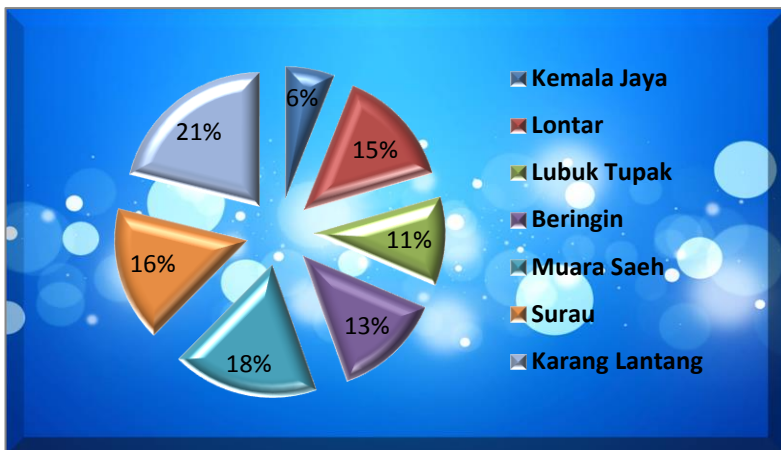
Pada Tahun 2014, rasio jenis kelamin Kecamatan Muara Jaya yaitu sebesar 107,16. Ini mengindikasikan bahwa jumlah penduduk laki-laki lebih banyak daripada jumlah penduduk perempuan.

Jumlah rumah tangga di Kecamatan Muara Jaya adalah 1.407 rumah tangga, sehingga rata-rata rumah tangga dihuni oleh 4,97 jiwa. Dengan keadaan ini dapat terlihat bahwa jumlah penduduk dalam setiap rumah tangga di Kecamatan Muara Jaya rata-rata berkisar antara 4-5 jiwa. Atau dapat diasumsikan setiap rumahtangga dihuni oleh 2 orang tua (ibu-bapak) dan 2-3 orang anak.

Gambar 3: Jumlah Penduduk menurut Jenis Kelamin di Kec. Muara Jaya, 2014



Gambar 4: Persentase Jumlah Penduduk Setiap Desa di Kec. Muara Jaya, 2014



Tabel 3.1. Jumlah Penduduk menurut Jenis Kelamin dan Desa di Kecamatan Muara Jaya, 2014

Desa/kelurahan	Laki-Laki	Perempuan	Jumlah
(1)	(2)	(3)	(4)
1. Kemala Jaya	210	205	415
2. Lontar	526	485	1011
3. Lubuk Tupak	392	359	751
4. Beringin	483	436	919
5. Muara Saeh	661	580	1 241
6. Surau	602	538	1 140
7. Karang Lantang	729	738	1 467
J U M L A H	3 603	3 341	6 994

Sumber: Badan Pusat Statistik Kabupaten Ogan Komering Ulu

Tabel 3.2. Kepadatan Penduduk menurut Desa di Kecamatan Muara Jaya, 2014

Desa/kelurahan	Penduduk (Jiwa)	Luas Areal (Km ²)	Kepadatan Penduduk (Jiwa / Km ²)
(1)	(2)	(3)	(4)
1. Kemala Jaya	415	29,00	14,31
2. Lontar	1011	31,00	32,61
3. Lubuk Tupak	751	36,00	20,86
4. Beringin	919	44,00	20,89
5. Muara Saeh	1 241	30,00	41,37
6. Surau	1 140	60,00	19,00
7. Karang Lantang	1 467	66,00	22,23
J U M L A H	6 944	298	23,30

Sumber: Badan Pusat Statistik Kabupaten Ogan Komering Ulu

Tabel 3.3. Jumlah Penduduk dan Rumah Tangga menurut Desa di Kecamatan Muara Jaya, 2014

Desa/kelurahan	Penduduk (Jiwa)	Rumah Tangga
(1)	(2)	(3)
1. Kemala Jaya	415	84
2. Lontar	1011	205
3. Lubuk Tupak	751	152
4. Beringin	919	187
5. Muara Saeh	1 241	251
6. Surau	1 140	231
7. Karang Lantang	1 467	298
J U M L A H	6 944	1 407

Sumber: Badan Pusat Statistik Kabupaten Ogan Komering Ulu

BAB 4

SOSIAL

BAB 4: SOSIAL

Keadaan sosial suatu wilayah dapat digunakan sebagai indikator atau proxy (pendekatan) dalam mengamati dan menganalisa kualitas hidup penduduknya. Semakin maju dan berkualitas kehidupan penduduk suatu wilayah maka sarana sosial (seperti: sekolah, sarana kesehatan, akses informasi, dan lain-lain) akan semakin baik pula.

Untuk mengetahui keadaan umum sosial penduduk Kecamatan Muara Jaya pada tahun 2014 dapat dilihat dari beberapa indikator di bawah ini:

4.1. Pendidikan

Salah satu keberhasilan pembangunan di suatu daerah adalah apabila didukung oleh sumber daya yang berkualitas. Melalui jalur pendidikan, pemerintah berupaya dan berkehendak untuk meningkatkan kualitas sumber daya manusia penduduk, dengan tingkat

pendidikan penduduk yang makin membaik maka dapat diharapkan kualitas kehidupan masyarakat juga akan membaik. Program Wajib belajar 6 tahun yang dilanjutkan dengan wajib belajar 9 tahun adalah bentuk upaya pemerintah dalam rangka merealisasikan tujuan di atas, sehingga dapat tercipta sumber daya manusia tangguh yang siap untuk bersaing pada era globalisasi.

Upaya yang telah dilakukan oleh pemerintah tentu saja membutuhkan dukungan dari semua pihak, terutama dukungan dari masyarakat itu sendiri. Untuk itu, pemerintah harus mampu memfasilitasi berbagai sarana dan prasarana penunjang pendidikan secara memadai dengan memperhatikan pemerataan distribusinya ke semua wilayah. Sarana dan prasarana dimaksud baik sarana fisik seperti bangunan

sekolah namun juga saran non fisik seperti tenaga pengajar yang dari waktu ke waktu kualitasnya semakin membaik.

Jumlah Sekolah Dasar yang ada di Kecamatan Muara Jaya pada tahun 2014 berjumlah 7 unit sekolah yang semuanya terdiri dari 5 sekolah dasar negeri dan 2 sekolah menengah pertama negeri. Keseluruhan sekolah dasar tersebut menyebar di hampir setiap desa kecuali Desa Kemala Jaya dan Desa Lubuk Tupak, dengan total murid SD negeri sebanyak 955 siswa dan keseluruhan tenaga pengajar (guru) SD negeri sebanyak 79 orang. Sementara jumlah SMP negeri di Kecamatan Muara Jaya ada sebanyak 2 unit sekolah dan tidak terdapat SMP swasta di Muara Jaya. Adapun keseluruhan siswa SMP sebanyak 260 yang diasuh oleh 41 guru.

4.2. Kesehatan

Salah satu hak dasar warga Negara adalah tercapainya hidup

sehat. Oleh karenanya pembangunan bidang kesehatan, menjadi sangat urgen karena menyangkut seluruh aspek kehidupan manusia. Jika pembangunan kesehatan di suatu daerah berhasil dengan baik maka taraf kesejahteraan penduduk di daerah tersebut secara langsung dapat pula meningkat. Selain itu, pembangunan kesehatan juga memuat mutu dan upaya kesehatan yang sangat dipengaruhi oleh ketersediaan fasilitas kesehatan dengan menciptakan akses pelayanan kesehatan dasar yang didukung oleh sumber daya kesehatan yang memadai seperti rumah sakit, puskesmas, tenaga kesehatan (dokter, bidan, perawat, dll) dan ketersediaan obat.

Secara umum, pelayanan kesehatan masyarakat diarahkan kepada pelayanan kesehatan penduduk, pelayanan kesehatan terhadap tenaga produktif dan usaha preventif kesehatan. Upaya yang dilakukan pemerintah dalam

pelayanan kesehatan meliputi pelayanan kesehatan kepada seluruh lapisan masyarakat dan diupayakan agar dapat menjangkau seluruh lapisan masyarakat, utamanya masyarakat dengan golongan ekonomi lemah sehingga diharapkan mereka dapat pula menikmati pelayanan kesehatan yang jauh lebih baik.

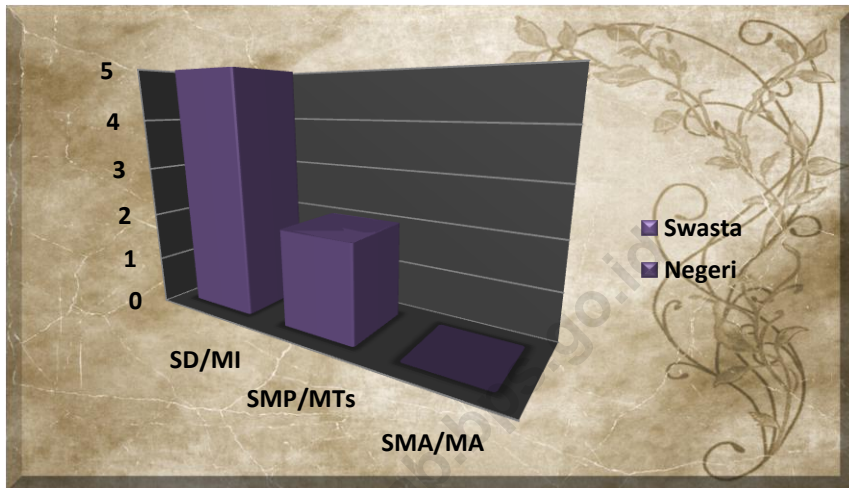
Sampai dengan tahun 2014, fasilitas kesehatan yang terdapat di Kecamatan Muara Jaya meliputi 1 puskesmas, 1 puskesmas pembantu, 6 poskesdes dan 7 posyandu. Sedangkan tenaga kesehatan meliputi 5 orang perawat, 10 orang bidan desa dan 6 dukun bayi. Jika dilihat dari banyaknya penduduk yang tersebar pada 7 desa di Kecamatan Muara Jaya, maka ketersediaan fasilitas kesehatan maupun tenaga kesehatan tersebut belum memadai.

4.3. Agama


Kebebasan beragama dan menjalankan ibadah sesuai dengan agama dan keyakinannya dijamin oleh Undang-undang dasar secara mutlak. Dengan kebebasan tersebut diharapkan semua warga Negara dapat memperoleh ketentraman bathinnya, yang merupakan salah satu kebutuhan dasar seluruh umat manusia. Untuk itu, fasilitas rumah ibadah seperti masjid, musholla, gereja, dan lain-lain dapat dijadikan sebagai indikator ketaatan penduduk suatu daerah dalam menjalankan ajaran agamanya, sehingga tercapai tujuannya dalam beragama.

Sampai tahun 2014, di dalam Kecamatan Muara Jaya sudah terdapat 7 masjid dan 3 langgar/musholla.

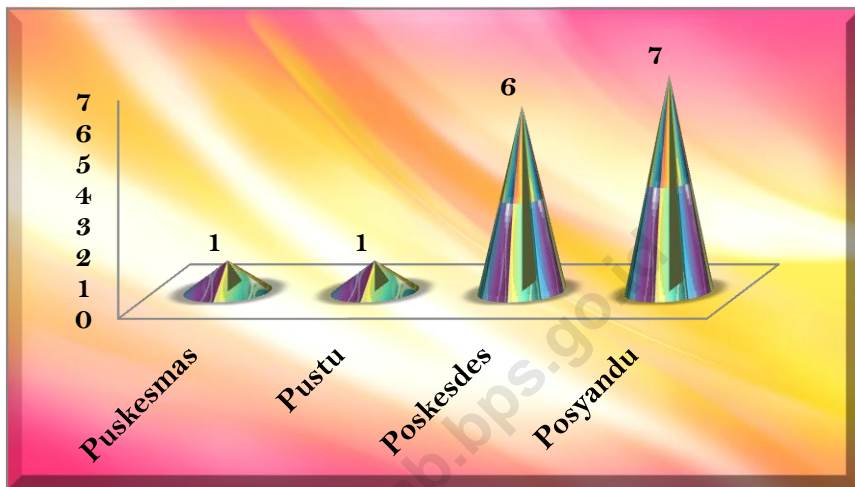
Gambar 5 : Jumlah SD, SLTP dan SLTA di Kecamatan Muara Jaya, 2014



Gambar 6 : Jumlah Murid dan guru SD, SLTP dan SLTA di Kecamatan Muara Jaya, 2014




Gambar 7 : Jumlah Fasilitas Kesehatan di Kecamatan Muara Jaya, 2014



Gambar 8 : Jumlah Tenaga Kesehatan di Kecamatan Muara Jaya, 2014



Gambar 9 : Banyaknya Sarana Peribadatan di Kecamatan Muara Jaya, 2014



Tabel 4.1 Jumlah Sekolah Dasar Negeri dan Swasta menurut Desa di Kecamatan Muara Jaya, 2014

Desa/kelurahan	Jumlah Sekolah Dasar	
	Negeri (unit)	Swasta (unit)
(1)	(2)	(3)
1. Kemala Jaya	-	-
2. Lontar	1	-
3. Lubuk Tupak	-	-
4. Beringin	1	-
5. Muara Saeh	1	-
6. Surau	1	-
7. Karang Lantang	1	-
Jumlah	5	-

Sumber: Badan Pusat Statistik Kabupaten OKU

Tabel 4.2 Jumlah Murid Sekolah Dasar Negeri dan Swasta menurut Desa/Kelurahan di Kecamatan Muara Jaya, 2014

Desa/kelurahan	Jumlah Murid Sekolah Dasar	
	Negeri	Swasta
(1)	(2)	(3)
1. Kemala Jaya	-	-
2. Lontar	182	-
3. Lubuk Tupak	-	-
4. Beringin	180	-
5. Muara Saeh	248	-
6. Surau	160	-
7. Karang Lantang	185	-
Jumlah	955	-

Sumber: UPTD Pendidikan Kecamatan Muara Jaya

Tabel 4.3 Jumlah Guru Sekolah Dasar Negeri dan Swasta menurut Desa/Kelurahan di Kecamatan Muara Jaya, 2014

Desa/kelurahan	Jumlah Guru Sekolah Dasar	
	Negeri	Swasta
(1)	(2)	(3)
1. Kemala Jaya	-	-
2. Lontar	11	-
3. Lubuk Tupak	-	-
4. Beringin	14	-
5. Muara Saeh	22	-
6. Surau	18	-
7. Karang Lantang	14	-
Jumlah	79	-

Sumber: UPTD Pendidikan Kecamatan Muara Jaya

Tabel 4.4 Jumlah Sekolah Menengah Pertama (SMP) dan Sekolah Menengah Atas (SMA) Negeri dan Swasta menurut Desa/kelurahan di Kecamatan Muara Jaya, 2014

Desa/kelurahan	SMP		SMA	
	Negeri (unit)	Swasta (unit)	Negeri (unit)	Swasta (unit)
(1)	(2)	(3)	(4)	(5)
1. Kemala Jaya	-	-	-	-
2. Lontar	1	-	-	-
3. Lubuk Tupak	-	-	-	-
4. Beringin	-	-	-	-
5. Muara Saeh	-	-	-	-
6. Surau	1	-	-	-
7. Karang Lantang	-	-	-	-
Jumlah	2	-	-	-

Sumber: UPTD Pendidikan Kecamatan Muara Jaya

Tabel 4.5. Jumlah Murid Sekolah Menengah Pertama (SMP) dan Sekolah Menengah Atas (SMA) Negeri dan Swasta menurut Desa/kelurahan di Kecamatan Muara Jaya, 2014

Desa/kelurahan	SMP		SMA	
	Negeri	Swasta	Negeri	Swasta
(1)	(2)	(3)	(4)	(5)
1. Kemala Jaya	-	-	-	-
2. Lontar	100	-	-	-
3. Lubuk Tupak	-	-	-	-
4. Beringin	-	-	-	-
5. Muara Saeh	-	-	-	-
6. Surau	160	-	-	-
7. Karang Lantang	-	-	-	-
J u m l a h	260	-	-	-

Sumber: UPTD Pendidikan Kecamatan Muara Jaya

Tabel 4.6. Jumlah Guru Sekolah Menengah Pertama (SMP) dan Sekolah Menengah Atas (SMA) Negeri dan Swasta menurut Desa/kelurahan di Kecamatan Muara Jaya, 2014

Desa/kelurahan	SMP		SMA	
	Negeri	Swasta	Negeri	Swasta
(1)	(2)	(3)	(4)	(5)
1. Kemala Jaya	-	-	-	-
2. Lontar	18	-	-	-
3. Lubuk Tupak	-	-	-	-
4. Beringin	-	-	-	-
5. Muara Saeh	-	-	-	-
6. Surau	23	-	-	-
7. Karang Lintang	-	-	-	-
Jumlah	41	-	-	-

Sumber: UPTD Pendidikan Kecamatan Muara Jaya

Tabel 4.7 Jumlah Madrasah Ibtidaiyah Negeri dan Swasta menurut Desa/kelurahan di Kecamatan Muara Jaya, 2014

Desa/kelurahan	Jumlah Madrasah Ibtidaiyah	
	Negeri (unit)	Swasta (unit)
(1)	(2)	(3)
1. Kemala Jaya	-	-
2. Lontar	-	-
3. Lubuk Tupak	-	-
4. Beringin	-	-
5. Muara Saeh	-	-
6. Surau	-	-
7. Karang Lantang	-	-
Jumlah	-	-

Sumber: UPTD Pendidikan Kecamatan Muara Jaya

Tabel 4.8 Jumlah Murid Madrasah Ibtidaiyah Negeri dan Swasta menurut Desa/kelurahan di Kecamatan Muara Jaya, 2014

Desa/kelurahan	Madrasah Ibtidaiyah	
	Negeri	Swasta
(1)	(2)	(3)
1. Kemala Jaya	-	-
2. Lontar	-	-
3. Lubuk Tupak	-	-
4. Beringin	-	-
5. Muara Saeh	-	-
6. Surau	-	-
7. Karang Lantang	-	-
Jumlah	-	-

Sumber: UPTD Pendidikan Kecamatan Muara Jaya

Tabel 4.9 Banyaknya Guru Madrasah Ibtidaiyah Negeri dan Swasta menurut Desa/kelurahan di Kecamatan Muara Jaya, 2014

Desa/kelurahan	Madrasah Ibtidaiyah	
	Negeri	Swasta
(1)	(2)	(3)
1. Kemala Jaya	-	-
2. Lontar	-	-
3. Lubuk Tupak	-	-
4. Beringin	-	-
5. Muara Saeh	-	-
6. Surau	-	-
7. Karang Lantang	-	-
Jumlah	-	-

Sumber: UPTD Pendidikan Kecamatan Muara Jaya

Tabel 4.10 Jumlah Madrasah Tsanawiyah (MTs) dan Madrasah Aliyah (MA) Negeri dan Swasta menurut Desa/kelurahan di Kecamatan Muara Jaya, 2014

Desa/kelurahan	Madrasah Tsanawiyah		Madrasah Aliyah	
	Negeri (unit)	Swasta (unit)	Negeri (unit)	Swasta (unit)
(1)	(2)	(3)	(4)	(5)
1. Kemala Jaya	-	-	-	-
2. Lontar	-	-	-	-
3. Lubuk Tupak	-	-	-	-
4. Beringin	-	-	-	-
5. Muara Saeh	-	-	-	-
6. Surau	-	-	-	-
7. Karang Lantang	-	-	-	-
Jumlah	-	-	-	-

Sumber: UPTD Pendidikan Kecamatan Muara Jaya

Tabel 4.11 Jumlah Murid Madrasah Tsanawiyah (MTs) dan Madrasah Aliyah (MA) Negeri dan Swasta menurut Desa/kelurahan di Kecamatan Muara Jaya, 2014

Desa/kelurahan	Madrasah Tsanawiyah		Madrasah Aliyah	
	Negeri	Swasta	Negeri	Swasta
(1)	(2)	(3)	(4)	(5)
1. Kemala Jaya	-	-	-	-
2. Lontar	-	-	-	-
3. Lubuk Tupak	-	-	-	-
4. Beringin	-	-	-	-
5. Muara Saeh	-	-	-	-
6. Surau	-	-	-	-
7. Karang Lantang	-	-	-	-
Jumlah	-	-	-	-

Sumber: UPTD Pendidikan Kecamatan Muara Jaya

Tabel 4.12 Banyaknya Guru Madrasah Tsanawiyah (MTs) dan Madrasah Aliyah (MA) Negeri dan Swasta menurut Desa/kelurahan di Kecamatan Muara Jaya, 2014

Desa/kelurahan	Madrasah Tsanawiyah		Madrasah Aliyah	
	Negeri	Swasta	Negeri	Swasta
(1)	(2)	(3)	(4)	(5)
1. Kemala Jaya	-	-	-	-
2. Lontar	-	-	-	-
3. Lubuk Tupak	-	-	-	-
4. Beringin	-	-	-	-
5. Muara Saeh	-	-	-	-
6. Surau	-	-	-	-
7. Karang Lintang	-	-	-	-
Jumlah	-	-	-	-

Sumber: UPTD Pendidikan Kecamatan Muara Jaya

Tabel 4.13 Jumlah Puskesmas, Puskesmas Pembantu, Klinik Bersalin dan Posyandu menurut menurut Desa/kelurahan di Kecamatan Muara Jaya, 2014

Desa/kelurahan	Puskesmas	Puskesmas Pembantu	Poskesdes	Posyandu
(1)	(2)	(3)	(4)	(5)
1. Kemala Jaya	-	-	1	1
2. Lontar	-	-	1	1
3. Lubuk Tupak	-	-	1	1
4. Beringin	-	-	-	1
5. Muara Saeh	1	-	1	1
6. Surau	-	-	1	1
7. Karang Lantang	-	1	1	1
Jumlah	1	1	6	7

Sumber: Badan Pusat Statistik Kabupaten OKU

Tabel 4.14. Jumlah Dokter, Bidan dan Tenaga Kesehatan Lainnya menurut Desa/kelurahan di Kecamatan Muara Jaya, 2014

Desa/kelurahan	Dokter	Perawat	Bidan (Bidan Desa)	Dukun Bayi
(1)	(2)	(3)	(4)	
1. Kemala Jaya	-	-	1	1
2. Lontar	-	-	1	-
3. Lubuk Tupak	-	1	2	1
4. Beringin	-	-	1	1
5. Muara Saeh	-	-	2	-
6. Surau	-	1	1	2
7. Karang Lantang	-	3	2	1
Jumlah	-	5	10	6

Sumber: Badan Pusat Statistik Kabupaten OKU

Tabel 4.15 Jumlah Rumah Ibadah menurut Desa/kelurahan di Kecamatan Muara Jaya, 2014

Desa/kelurahan	Mesjid	Langgar /Musholla	Gereja	Pura/ Vihara
(1)	(2)	(3)	(4)	(5)
1. Kemala Jaya	1	-	-	-
2. Lontar	1	1	-	-
3. Lubuk Tupak	1	-	-	-
4. Beringin	1	-	-	-
5. Muara Saeh	1	1	-	-
6. Surau	1	-	-	-
7. Karang Lantang	1	1	-	-
Jumlah	7	3	-	-

Sumber: Badan Pusat Statistik Kabupaten OKU

Tabel 4.16 Jumlah Kelompok Karang Taruna dan Anggotanya menurut Desa/kelurahan di Kecamatan Muara Jaya, 2014

Desa/kelurahan	Jumlah Kelompok Karang Taruna	Jumlah Anggota
(1)	(2)	(3)
1. Kemala Jaya	1	20
2. Lontar	1	20
3. Lubuk Tupak	1	30
4. Beringin	1	50
5. Muara Saeh	1	46
6. Surau	1	60
7. Karang Lantang	1	30
Jumlah	7	256

Sumber: Kantor Camat Muara Jaya

BAB 5

PERTANIAN

BAB 5: PERTANIAN

Kecamatan Muara Jaya merupakan salah satu kecamatan di Kabupaten Ogan Komering Ulu (OKU) yang berpotensi sebagai lahan pertanian dan perkebunan. Pemanfaatan tanah di Kecamatan Muara Jaya pada umumnya digunakan untuk pertanian padi (sawah), palawija, sayuran, hortikultura dan perkebunan rakyat. Selain itu, dalam kecamatan Muara Jaya juga memiliki potensi peternakan besar maupun unggas.

Sebagai daerah yang mayoritas penduduknya berprofesi sebagai petani, maka informasi mengenai luas lahan pertanian/perkebunan, peternakan, perikanan, kehutanan, dan lain-lain dapat dipergunakan dalam melihat keadaan petani di Kecamatan Muara Jaya. Dengan mengetahui luas lahan yang secara efektif digarap petani dan hasil yang diperoleh, maka diharapkan dapat

diukur tingkat produktifitasnya. Dengan demikian tingkat efisiensi dan efektifitas pengelolaan lahan oleh petani dapat terukur sehingga pemerintah daerah dapat menformulasikan upaya yang perlu dilakukan dalam pembinaan petani dan peningkatan kesejahteraan para petani di Kecamatan Muara Jaya.

Pada tahun 2014, lahan sawah di Kecamatan Muara Jaya seluas 721 Ha sedangkan luas lahan perkebunan, yaitu seluas 8.773 Ha. Selain digunakan sebagai lahan perkebunan, tanah kering yang terdapat di Kecamatan Muara Jaya digunakan pula untuk membangun tempat pemukiman penduduk.

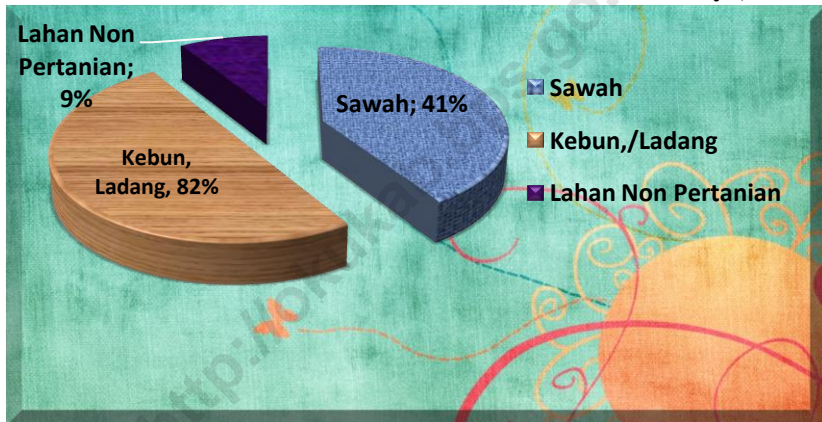
Pada tahun 2014, luas tanam padi sawah yaitu 1.302 Ha, luas panen sebesar 1.032 Ha, produksi sebesar 7.683,94 Ton GKP dengan rata-rata produksi 5,90 Ton/Ha sedangkan luas tanam padi ladang yaitu 650 Ha, luas panen sebesar

600 Ha, produksi sebesar 1500,00 Ton GKP dengan rata-rata produksi 2,50 Ton/Ha.

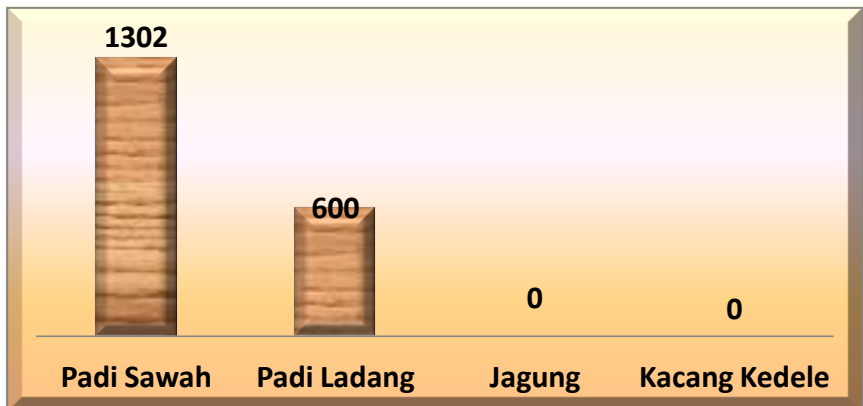
Informasi pertanian lainnya di Kecamatan Muara Jaya seperti luas panen dan produksi

padi sawah/ladang, peternakan besar/kecil, dan lain-lain dapat diamati pada tabel-tabel yang disajikan dalam bab V ini.


Gambar 10: Persentase Luas Tanah di Kecamatan Muara Jaya, 2014




Gambar 11: Luas Panen (ha) Padi Sawah, Padi Ladang, Ketela Pohon dan Jagung di Kecamatan Muara Jaya, 2014




Gambar 12: Produksi (ton) Padi Sawah, Padi Ladang, Ketela Pohon dan Jagung di Kecamatan Muara Jaya, 2014



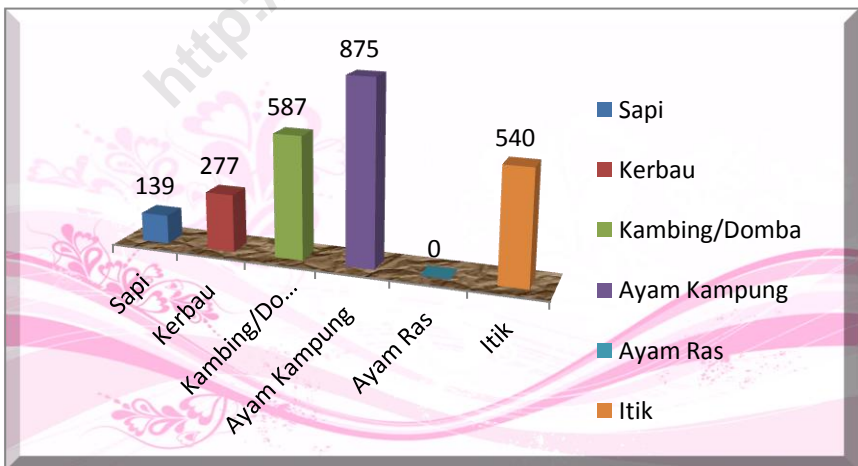
Gambar 13: Luas Panen (Ha) Komoditi Perkebunan Rakyat di Kecamatan Muara Jaya, 2014



Gambar 14: Jumlah Produksi (Ton) Komoditi Perkebunan Rakyat di Kecamatan Muara Jaya, 2014



Gambar 15: Jumlah Ternak di Kecamatan Muara Jaya, 2014



Tabel 5.1 Luas Lahan menurut Penggunaan dan Desa/kelurahan di Kecamatan Muara Jaya, 2014 (dalam hektar)

Desa/kelurahan	Sawah (ha)	Kebun/ Ladang (ha)	Lahan Non Pertanian (ha)	Total Luas Lahan (ha)
(1)	(2)	(3)	(4)	(5)
1. Kemala Jaya	800	600	36	1 436
2. Lontar	500	500	500	1 500
3. Lubuk Tupak	42	2 600	123	2 765
4. Beringin	1 065	1 597	106	2 768
5. Muara Saeh	714	476	119	1 309
6. Surau	3 000	1 000	500	4 500
7. Karang Lantang	1 000	2 000	200	3 200
Jumlah	7 121	8 773	1 584	17 478

Sumber: Badan Pusat Statistik Kabupaten OKU

Tabel 5.2 Luas Sawah menurut Jenis Pengairan dan Desa/kelurahan di Kecamatan Muara Jaya, 2014 (dalam hektar)

Desa/kelurahan	Jenis Pengairan		Jumlah
	Irigasi	Non Irigasi	
(1)	(2)	(3)	(4)
1. Kemala Jaya	200	600	800
2. Lontar	400	100	500
3. Lubuk Tupak	42	0	42
4. Beringin	1 065	0	1 065
5. Muara Saeh	714	0	714
6. Surau	2 990	10	3 000
7. Karang Lantang	1 000	0	1 000
Jumlah	6 411	710	7 121

Sumber: Badan Pusat Statistik Kabupaten OKU

Tabel 5.3. Luas Tanam, Luas Panen dan Produksi Padi Sawah dan Padi Ladang menurut Desa/kelurahan di Kecamatan Muara Jaya, 2014

T a h u n	Padi Sawah		Padi ladang	
	LuasPanen (ha)	Produksi (Ton)	Luas panen (ha)	Produksi (Ton)
(1)	(2)	(3)	(4)	(5)
2012	1 737	7 796,98	530	1 171,30
2013	2 032	9 403,24	675	1 876,50
2014	1 302	7 683,94	600	1 500,00

Sumber: Dinas Pertanian Tanaman Pangan dan Hortikultura Kabupaten OKU

Tabel 5.4 Luas Panen, Produksi, dan Produktifitas Palawija di Kecamatan Muara Jaya, 2014

Jenis Tanaman	Luas Panen (Ha)	Produksi (Ton)	Produktifitas (Ton/Ha)
(1)	(2)	(3)	(4)
1. Ketela Pohon	-	-	-
2. Ketela Rambat	-	-	-
3. Jagung	-	-	-
4. Kacang Hijau	-	-	-
5. Kacang Kedelai	-	-	-

Sumber: Dinas Pertanian Tanaman Pangan dan Hortikultura Kabupaten OKU

Tabel 5.5 Luas Tanaman Menghasilkan, Produksi, dan Produktifitas Perkebunan Rakyat di Kecamatan Muara Jaya, 2014

Jenis Tanaman	Tanaman Menghasilkan (Ha)	Produksi (Ton)	Produktifitas (ton/ha)
(1)	(2)	(3)	(4)
1. Aren	-	-	-
2. Kelapa Rakyat	6,00	1,80	0,30
3. Cengkeh	-	-	-
4. Jahe	-	-	-
5. Lada	11,00	12,20	1,11
6. Kayu Manis	-	-	-
7. Tembakau	-	-	-
8. Kopi	1042,00	974,40	0,94
9. Panili	-	-	-
10. Kakao	-	-	-
11. Karet	519,00	714,10	1,38

Sumber: Dinas Kehutanan dan Perkebunan Kabupaten OKU

Tabel 5.6. Jumlah Ternak Besar dan Ternak Kecil menurut Desa/kelurahan di Kecamatan Muara Jaya, 2014 (dalam ekor)

D e s a	Ternak Besar		Ternak Kecil	
	Sapi (ekor)	Kerbau (ekor)	Kambing (ekor)	Babi (ekor)
(1)	(2)	(3)	(4)	(5)
1. Kemala Jaya	4	4	41	-
2. Lontar	59	56	0	-
3. Lubuk Tupak	12	27	33	-
4. Beringin	2	11	0	-
5. Muara Saeh	37	19	25	-
6. Surau	3	32	248	-
7. Karang Lantang	22	130	240	-
J u m l a h	139	277	587	-

Sumber: Badan Pusat Statistik Kabupaten OKU

Tabel 5.7. Jumlah Unggas menurut Desa/kelurahan di Kecamatan Muara Jaya, 2014 (dalam ekor)

D e s a	Ayam Buras (ekor)	Ayam Ras (ekor)	Itik (ekor)
(1)	(2)	(3)	(4)
1. Kemala Jaya	0	-	0
2. Lontar	34	-	6
3. Lubuk Tupak	33	-	31
4. Beringin	54	-	64
5. Muara Saeh	208	-	48
6. Surau	270	-	129
7. Karang Lintang	276	-	262
Jumlah	875	-	540

Sumber: Badan Pusat Statistik Kabupaten OKU

BAB 6

PERINDUSTRIAN DAN ENERGI

BAB 6: PERINDUSTRIAN DAN ENERGI

6.1 PERINDUSTRIAN


Sampai tahun 2014 di Kecamatan Muara Jaya baru terdapat 5 usaha industri rumah tangga yang berada di Desa Surau, dengan jumlah tenaga kerja sebanyak 5 orang yaitu industri anyaman rotan dan industri membuat perabotan rumah tangga dari kayu. Selain itu di Kecamatan Muara Jaya juga sudah terdapat 8 usaha reparasi motor. Untuk jumlah usaha, terdapat 4 tukang cukur di desa Karang Lintang, dan di Desa Surau terdapat 6 tukang jahit dan 3 tukang photo.

6.2. LISTRIK

Sebagian besar kebutuhan listrik di Kecamatan Muara Jaya sudah dapat dipenuhi oleh PT. Perusahaan Listrik Negara (PLN). Sementara sebagian lagi masih disuplai oleh perusahaan-perusahaan non PLN (menggunkan petromak, pelita, dan sebagainya).

Sampai dengan tahun 2014, telah terdapat 1.407 rumah tangga di Kecamatan Muara Jaya yang menggunakan listrik PLN dan ada 28 rumah tangga menggunakan listrik non PLN.

Gambar 13: Jumlah Rumah Tangga Pemakai Listrik di Kecamatan Muara Jaya, 2014



Tabel 6.1 Jumlah Industri Kecil dan Rumah Tangga menurut Desa/kelurahan di Kecamatan Muara Jaya, 2014

Desa/kelurahan	Industri Kecil		Industri Rumah Tangga	
	Usaha	Tenaga kerja	Usaha	Tenaga kerja
(1)	(2)	(3)	(4)	(5)
1. Kemala Jaya	-	-	-	-
2. Lontar	-	-	-	-
3. Lubuk Tupak	-	-	-	-
4. Beringin	-	-	-	-
5. Muara Saeh	-	-	-	-
6. Surau	-	-	5	5
7. Karang Lantang	-	-	-	-
Jumlah	-	-	5	5

Sumber: Badan Pusat Statistik Kabupaten OKU

Tabel 6.2 Jumlah Rumah Tangga Pengguna Listrik PLN dan Non PLN menurut Desa/kelurahan di Kecamatan Muara Jaya, 2014

Desa/kelurahan	Rumah Tangga Pengguna Listrik	
	PLN	Listrik Non PLN
(1)	(2)	(3)
1. Kemala Jaya	99	-
2. Lontar	168	-
3. Lubuk Tupak	141	-
4. Beringin	197	-
5. Muara Saeh	296	28
6. Surau	281	-
7. Karang Lantang	197	-
Jumlah	1 379	28

Sumber: Badan Pusat Statistik Kabupaten OKU

Tabel 6.3. Jumlah Usaha Reparasi Kendaraan Bermotor menurut Desa/kelurahan di Kecamatan Muara Jaya, 2014

Desa/kelurahan	Usaha Reparasi	
	Mobil (unit)	Sepeda Motor (unit)
(1)	(2)	(3)
1. Kemala Jaya	-	1
2. Lontar	-	-
3. Lubuk Tupak	-	-
4. Beringin	-	-
5. Muara Saeh	-	3
6. Surau	-	2
7. Karang Lantang	-	2
Jumlah	-	8

Sumber: Badan Pusat Statistik Kabupaten OKU

Tabel 6.4 Jumlah Salon Kecantikan, Tukang Cukur, Tukang Jahit dan Tukang Photo menurut Desa/kelurahan di Kecamatan Muara Jaya, 2014

Desa/kelurahan	Jenis Usaha			
	Salon Kecantikan (unit)	Tukang Cukur (unit)	Tukang Jahit (unit)	Tukang Photo (unit)
(1)	(2)	(3)	(4)	(5)
1. Kemala Jaya	-	-	-	-
2. Lontar	-	-	1	-
3. Lubuk Tupak	-	-	-	1
4. Beringin	-	1	1	-
5. Muara Saeh	-	1	1	1
6. Surau	-	-	1	1
7. Karang Lintang	-	2	2	-
Jumlah	-	4	6	3

Sumber: Badan Pusat Statistik Kabupaten OKU

BAB 7

PERDAGANGAN

BAB 7: PERDAGANGAN

Sektor perdagangan di Kecamatan Muara Jaya pada tahun 2014 belum memperlihatkan kemajuan. Di Kecamatan Muara Jaya belum terdapat pasar permanen maupun pasar kalangan. Hal ini disebabkan karena Kecamatan Muara Jaya baru terbentuk tahun 2008. Jadi, masyarakat di Kecamatan Muara Jaya kalau berbelanja ke pasar kalangan yang ada di Kecamatan Pengandonan atau ke pasar yang ada di Baturaja.

Kehadiran lembaga keuangan di suatu daerah, baik dalam bentuk lembaga keuangan bank maupun lembaga keuangan bukan bank (KUD dan koperasi non-KUD) diharapkan mampu menjadi mitra yang baik bagi masyarakat dalam menghadapi berbagai kendala usaha, sehingga pada akhirnya diyakini akan lebih mampu memacu peningkatan perekonomian masyarakat dan

tentu saja akan berdampak positif pada perkembangan ekonomi daerah.

Sampai dengan tahun 2014 di Kecamatan Muara Jaya baru terdapat warung manisan dan warung makan saja. Warung manisan adalah warung yang menjual berbagai kebutuhan pokok masyarakat seperti sembako dan beberapa jenis makanan ringan. Adapun jumlah warung manisan yang ada di Kecamatan Muara Jaya adalah 109 unit sedangkan warung makan berjumlah 11 unit.

Tabel 7.1 Jumlah Pasar Permanen, Semi Permanen dan Lainnya menurut Desa/kelurahan di Kecamatan Muara Jaya, 2014

Desa/kelurahan	Jenis Pasar		
	Pasar (Permanen dan Semi Permanen)	Kalangan	Lainnya
(1)	(2)	(3)	(4)
1. Kemala Jaya	-	-	-
2. Lontar	-	-	-
3. Lubuk Tupak	-	-	-
4. Beringin	-	-	-
5. Muara Saeh	-	-	-
6. Surau	-	-	-
7. Karang Lantang	-	-	-
Jumlah	-	-	-

Sumber: Badan Pusat Statistik Kabupaten OKU

Tabel 7.2 Jumlah Warung Kelontong (Manisan) dan Minimarket menurut Desa/kelurahan di Kecamatan Muara Jaya, 2014

Desa/kelurahan	Jenis Usaha	
	Warung Manisan	Minimarket
(1)	(2)	(3)
1. Kemala Jaya	6	-
2. Lontar	10	-
3. Lubuk Tupak	9	-
4. Beringin	10	-
5. Muara Saeh	24	-
6. Surau	30	-
7. Karang Lantang	20	-
Jumlah	109	-

Sumber: Badan Pusat Statistik Kabupaten OKU

Tabel 7.3 Jumlah Bank, KUD, dan Koperasi non KUD menurut Desa/kelurahan di Kecamatan Muara Jaya, 2014

Desa/kelurahan	Jenis Usaha		
	Bank	KUD	Koperasi Non-KUD
(1)	(2)	(3)	(4)
1. Kemala Jaya	-	-	-
2. Lontar	-	-	-
3. Lubuk Tupak	-	-	-
4. Beringin	-	-	-
5. Muara Saeh	-	-	-
6. Surau	-	-	-
7. Karang Lantang	-	-	-
Jumlah	-	-	-

Sumber: Badan Pusat Statistik Kabupaten OKU

Tabel 7.4. Jumlah Rumah Makan dan Warung Makan (Kedai) menurut Desa/kelurahan di Kecamatan Muara Jaya, 2014

Desa/kelurahan	Jumlah Usaha	
	Rumah Makan	Warung Makan
(1)	(2)	(3)
1. Kemala Jaya	-	-
2. Lontar	-	-
3. Lubuk Tupak	-	5
4. Beringin	-	-
5. Muara Saeh	-	1
6. Surau	-	2
7. Karang Lintang	-	3
Jumlah	-	11

Sumber: Badan Pusat Statistik Kabupaten OKU

BAB 8

**TRANSPORTASI,
KOMUNIKASI,
DAN PARIWISATA**

BAB 8: TRANSPORTASI, KOMUNIKASI DAN PARIWISATA

Transportasi dan komunikasi merupakan faktor utama yang dapat menunjang perkembangan suatu wilayah terutama menyangkut hubungan atau interaksi antara penduduk suatu wilayah dengan wilayah lain. Interaksi ini dapat berupa perdagangan, sosialisasi di dunia pendudukan, kesehatan dan lain sebagainya. Angkutan jalan raya merupakan salah satu fasilitas penting di bidang transportasi. Sampai dengan tahun 2014, desa di Kecamatan Muara Jaya yang sudah tersedia fasilitas angkutan umum tanpa trayek tetap yaitu Desa Karang Lintang dan Desa Surau, sedangkan 5 desa lainnya belum tersedia fasilitas angkutan umum.

Pada tahun 2014, belum ada desa di Kecamatan Muara Jaya

yang memiliki *Base Transceiver Station* (BTS). Dengan demikian sinyal di desa-desa yang ada di Kecamatan Muara Jaya masih lemah, hanya di desa Lubuk Tupak dan desa Kemala Jaya yang memiliki sinyal kuat.

Di Kecamatan Muara Jaya terdapat beberapa objek wisata yang dapat dikunjungi kapan saja. Objek wisata tersebut terdiri dari objek wisata alam yaitu air terjun ban dan air terjun muara dua kembar di desa beringin.

Tabel 8.1. Jenis Prasarana Transportasi dan Ketersediaan Angkutan Umum menurut Desa/kelurahan di Kecamatan Muara Jaya, 2014

Desa/Kelurahan	Jenis Lalu Lintas			Ketersediaan Angkutan Umum		
	Darat	Air	Darat dan Air	Ada, dengan trayek tetap	Ada, tanpa trayek tetap	Tidak ada angkutan umum
(1)	(2)	(3)	(4)	(5)	(6)	(7)
Kemala Jaya	√	-	-	-	-	√
Lontar	√	-	-	-	-	√
Lubuk Tupak	√	-	-	-	-	√
Beringin	√	-	-	-	-	√
Muara Saeh	√	-	-	-	-	√
Surau	√	-	-	-	√	-
Karang Lintang	√	-	-	-	√	-

Sumber: Badan Pusat Statistik Kabupaten OKU

Tabel 8.2 Keberadaan *Base Transceiver Station* (BTS) menurut Desa di Kecamatan Muara Jaya, 2014

Desa/kelurahan	Keberadaan BTS	
	Ada	Tidak Ada
(1)	(2)	(3)
Kemala Jaya	-	√
Lontar	-	√
Lubuk Tupak	-	√
Beringin	-	√
Muara Saeh	-	√
Surau	-	√
Karang Lantang	-	√

Tabel 8.3 Ketersediaan Sarana Komunikasi menurut Desa di Kecamatan Muara Jaya, 2014

Desa/ kelurahan	Pelanggan Telepon Kabel	Telepon Umum Koin	Wartel	Warnet	Kantor Pos/ Pos Pembantu/ Rumah Pos
(1)	(2)	(3)	(4)	(5)	(6)
Kemala Jaya	-	-	-	-	-
Lontar	-	-	-	-	-
Lubuk Tupak	-	-	-	-	-
Beringin	-	-	-	-	-
Muara Saeh	-	-	-	-	-
Surau Karang	-	-	-	-	-
Lantang	-	-	-	-	-

Tabel 8.2 Nama Objek Wisata dan Jenis Wisata menurut Desa di Kecamatan Muara Jaya, 2014

Nama Objek Wisata (1)	Jenis Wisata (2)
Air Terjun Ban	Wisata Alam
Air Terjun Muara Dua Kembar	Wisata Alam

Sumber: Dinas Pariwisata, Kebudayaan dan Olahraga Kab. OKU

BAB 9

KEUANGAN

BAB 9: KEUANGAN

Setiap tahunnya desa-desa di wilayah Kecamatan Muara Jaya memiliki anggaran wilayah untuk pelaksanaan pemerintahnya. Pada tahun 2014, anggaran desa di Kecamatan Muara Jaya berjumlah Rp.1.539.724.800,- yang terdiri dari anggaran rutin yang berjumlah Rp.664.724.800,- dan anggaran pembangunan yang berjumlah Rp.875.000.000,-. Dari nilai tersebut masing-masing desa memiliki jumlah anggaran yang berbeda-beda. Anggaran wilayah terbesar dimiliki oleh Desa Karang Lintang dan Desa Muara Saeh yaitu sebesar Rp.233.362.400,- yang terdiri dari Rp.108.362.400,- anggaran rutin dan Rp.125.000.000,- anggaran pembangunan. Sedangkan desa dengan anggaran terkecil adalah

Desa Kemala Jaya yaitu sebesar Rp.204.800.000,- yang terdiri dari Rp.79.800.000,- anggaran rutin dan Rp.125.000.000,- anggaran pembangunan.

Dalam pelaksanaan pemerintahan serta pembangunan di tingkat desa pada tahun 2014, desa-desa di Kecamatan Muara Jaya memperoleh bantuan dana dari Pemerintah Provinsi Sumatera Selatan yang besarnya sama yaitu Rp. 100.000.000,-. Untuk bantuan dari Pemerintah Kabupaten Ogan Komering Ulu, desa-desa di Kecamatan Muara Jaya memperoleh bantuan dana yang besarnya sama yaitu sebesar Rp.25.000.000,-.

Kecamatan Muara Jaya tidak memperoleh bantuan dana dari Pemerintah Pusat pada tahun 2014.

Tabel 9.1 Anggaran Pendapatan menurut Desa/kelurahan di Kecamatan Muara Jaya, 2014

Desa/kelurahan	Sumber Pendapatan		
	Pendapatan Asli Desa (Rp)	Alokasi Dana Desa (Rp)	Dana Hibah/ bantuan (Rp)
(1)	(2)	(3)	(4)
1. Kemala Jaya	-	25 000 000	100 000 000
2. Lontar	-	25 000 000	100 000 000
3. Lubuk Tupak	-	25 000 000	100 000 000
4. Beringin	-	25 000 000	100 000 000
5. Muara Saeh	-	25 000 000	100 000 000
6. Surau	-	25 000 000	100 000 000
7. Karang Lintang	-	25 000 000	100 000 000
Jumlah	-	175 000 000	700 000 000

Sumber: Badan Pusat Statistik Kabupaten OKU

Tabel 9.2 Anggaran Pengeluaran menurut Desa/kelurahan di Kecamatan Muara Jaya, 2014

Desa/kelurahan	Jenis Pengeluaran		
	Belanja Pegawai (Rp)	Belanja Modal (Rp)	Lainnya (Rp)
(1)	(2)	(3)	(4)
1. Kemala Jaya	79 800 000	-	-
2. Lontar	100 800 000	-	-
3. Lubuk Tupak	87 000 000	-	-
4. Beringin	93 400 000	-	-
5. Muara Saeh	108 362 400	-	-
6. Surau	87 000 000	-	-
7. Karang Lantang	108 362 400	-	-
J u m l a h	664 724 800	-	-

Sumber: Badan Pusat Statistik Kabupaten OKU

Tabel 9.3 Dana Bantuan/Hibah yang Diterima menurut Desa/kelurahan di Kecamatan Muara Jaya, 2014

Desa/kelurahan	Pemerintah Pusat (Rp)	Pemerintah Provinsi (Rp)	Pemerintah Kabupaten (Rp)	Kecamatan (Rp)
(1)	(2)	(3)	(4)	(5)
1. Kemala Jaya	-	100 000 000	-	-
2. Lontar	-	100 000 000	-	-
3. Lubuk Tupak	-	100 000 000	-	-
4. Beringin	-	100 000 000	-	-
5. Muara Saeh	-	100 000 000	-	-
6. Surau	-	100 000 000	-	-
7. Karang Lantang	-	100 000 000	-	-
Jumlah	-	700 000 000	-	-

Sumber: Badan Pusat Statistik Kabupaten OKU

DATA

MENCERDASKAN BANGSA



**BADAN PUSAT STATISTIK
KABUPATEN OGAN KOMERING ULU**

Jl. Dr. Moh. Hatta No. 987 A Ogan Komering Ulu 32111

Telp/Fax : (0735) 320259

e-mail : bps1601@bps.go.id

website : <http://okukab.bps.go.id>