

KATALOG NO: 1102001.3503110

Kecamatan Trenggalek Dalam Angka

2023



**BADAN PUSAT STATISTIK
KABUPATEN TRENGGALEK**

<https://trenggalekkab.bps.go.id>

KATALOG NO: 1102001.3503110

Kecamatan Trenggalek Dalam Angka

2023



**BADAN PUSAT STATISTIK
KABUPATEN TRENGGALEK**

Katalogus Dalam Terbitan

KECAMATAN TRENGGALEK DALAM ANGKA 2023

Katalog BPS : 1102001.3503120
Ukuran Buku : 22 Cm x 15 Cm
Jumlah Halaman : 204 halaman
Naskah : Koordinator Statistik Kecamatan Trenggalek
Tahun Terbit : 2023

Penyunting :
Seksi IPDS
BPS Kabupaten Trenggalek

Diterbitkan Oleh :
Badan Pusat Statistik Kabupaten Trenggalek

<https://trenggalekkab.bps.go.id>

TIM PENYUSUN

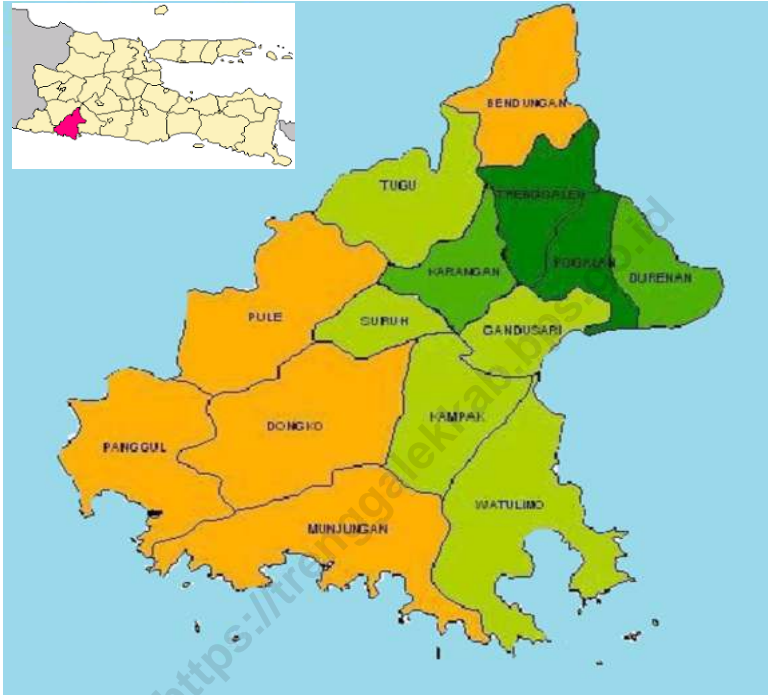
Penanggungjawab Umum :
Emil Wahyudiono, S.ST., M. Si.

Penyunting :

Penulis :
Bambang Ismoyo

Pengolah Data :
Luthfi Maulidya

Gambar Kulit:
Luthfi Maulidya



**KEPALA BPS KABUPATEN TRENGGALEK
CHIEF STATISTICIAN OF TRENGGALEK REGENCY**



EMIL WAHYUDIONO, S.ST., M.Si.



KATA PENGANTAR

Publikasi Kecamatan Trenggalek Dalam Angka 2023 diterbitkan oleh Badan Pusat Statistik Kabupaten Trenggalek, digunakan untuk membantu pengguna data memahami perkembangan pembangunan dan potensi yang ada di Kabupaten Trenggalek.

Buku ini merupakan pengumpulan data sekunder di tingkat kecamatan, yang memuat berbagai informasi terkait perkembangan pembangunan dan potensi di berbagai sektor yang ada di wilayah Kecamatan Trenggalek. Buku Kecamatan Trenggalek Dalam Angka 2023 ini diharapkan sebagai bahan rujukan dan evaluasi untuk mengembangkan perencanaan dan evaluasi pembangunan di Kabupaten Trenggalek khususnya Kecamatan Trenggalek.

Kami menyadari bahwa dalam pengumpulan data, pengolahan data, dan penyajian data yang terdapat dalam buku ini masih banyak kelemahan dan kekurangan, untuk itu kami selalu mengharap saran kritik guna perbaikan dan penyempurnaan penerbitan selanjutnya.

Kami ucapkan terima kasih kepada semua pihak yang telah membantu dalam penerbitan buku ini. Semoga penerbitan buku Kecamatan Trenggalek Dalam Angka 2023 ini bermanfaat untuk memenuhi kebutuhan statistik dalam berbagai sektor pembangunan.

Trenggalek, September 2023

Kepala BPS

Kabupaten Trenggalek

EMIL WAHYUDIONO, S.ST., M.Si.

DAFTAR ISI / CONTENTS

	Halaman <i>Page</i>
Kata Pengantar/ <i>Preface</i>	ix
Daftar Isi/ <i>Contents</i>	x
Daftar Tabel/ <i>List of Tables</i>	xi
Daftar Gambar/ <i>List of Figures</i>	xvii
1. Geografi dan Iklim	1
2. Pemerintahan/ <i>Government</i>	19
3. Penduduk dan Ketenagakerjaan	45
4. Sosial dan Kesejahteraan Rakyat.....	71
5. Pertanian, Kehutanan, Peternakan, dan Perikanan	145
6. Ekonomi	193

DAFTAR TABEL/LIST OF TABLES

Halaman
Page

DAFTAR TABEL/LIST OF TABLES

1. GEOGRAFI DAN IKLIM	1
1.1 Letak Geografis	5
1.2 Batas Kecamatan	6
1.3 Letak Astronomis dan Topografi Desa	7
1.4 Jarak dari Kantor Desa ke Kantor Kec/Kab ke Kantor Kabupaten yang Membawahi	8
1.5 Nama Sungai dan Nama Gunung / Bukit	9
1.6 Bahan Tambang /Galian	10
1.7 Keadaan Geologi Kecamatan	11
1.8 Jenis Tanah Menurut Bagian	12
1.9 Luas Lahan Berdasarkan Jenis Penggunaan (Ha)	13
1.10 Jumlah Hari Hujan dan Curah Hujan 2022	15
1.11 Ketinggian dari Permukaan Laut per Desa	16
1.12 Rata-rata Kedalaman Sumber Air Tanah (Sumur) per Desa	17
1.13 Banyaknya Sumber Air Menurut Penggunaan 2022	18
2. PEMERINTAHAN	19
2.1 Jumlah Dusun, Rukun Warga, dan Rukun Tetangga, 2022	23
2.2 Jumlah Perangkat Desa, 2022	24
2.3 Banyaknya Perangkat Desa Menurut Jabatan per Desa Tahun 2022	25
2.4 Luas Bengkok Pamong/Perangkat Desa Menurut Desa dan Jenis Tanah, Tahun 2022	29
2.5 Potensi Rakyat Terlatih Menurut Latihan Dasar 2022	30
2.6 Potensi Linmas per Desa Menurut Pendidikan, 2022	31
2.7 Jumlah Suara Yang Sah Pemilu Legislatif 2019 Anggota DPRD, Dirinci Menurut Parpol dan Desa	32
2.8 Jumlah Suara Yang Sah Pemilu Presiden 2019 Dirinci Menurut Desa	35
2.9 Jumlah Perolehan Suara Pasangan Calon dalam Pilbub dan Wabub Trenggalek tahun 2020	36
2.10 Jumlah Suara Pemilu Legislatif 2019, Dirinci Menurut Partai	37
2.11 Jumlah Pemilih Terdaftar dan Suara Yang Masuk Pemilu Bupati dan Wakil Bupati Kabupaten Trenggalek 2020 Menurut Desa	38
2.12 Jumlah Pemilih Terdaftar dan Suara Yang Masuk Pemilu Gubernur	

	Halaman Page
	39
2.13 Jumlah Pemilih Terdaftar dan Suara Yang Masuk Pemilu Presiden Tahun 2019 Dirinci Menurut Desa	40
2.14 Jumlah Pemilih Terdaftar dan Suara Yang Masuk Pemilu Legislatif 2019 Anggota DPRD Kabupaten Trenggalek Dirinci Menurut Desa.	41
2.15 Pendapatan Asli (000 Rp)Desa dirinci menurut sumber per Desa/ Kelurahan, 2022.....	42
2.16 Pendapatan Desa (000 Rp) dirinci menurut sumber per Desa/ Kelurahan, 2022.....	43
2.17 Penggunaan Anggaran Desa (000Rp) dirinci menurut alokasi penggunaannya per Desa/Kelurahan, 2022	44
3. PENDUDUK DAN KETENAGAKERJAAN	45
3.1 Jumlah Penduduk Menurut Jenis Kelamin, dan Sex Ratio per Desa, 2022	49
3.2 Luas Desa, Jumlah Penduduk Dan Kepadatan Penduduk, 2022.....	50
3.3 Banyaknya Kelahiran Bayi Menurut Jenis Kelamin Per Desa 2022	51
3.4 Banyaknya Banyaknya Kematian Menurut Jenis Kelamin per Desa Tahun 2022.....	52
3.5 Jumlah Penduduk Menurut Jenis Kelamin Tahun 2022	53
Berdasarkan Usia Hasil Proyeksi Sensus Penduduk 2020	53
3.6 Penduduk Menurut Kewarganegaraan dan Jenis Kelamin per Desa, 2022	54
3.7 Jumlah Rumah tangga, Penduduk Menurut Jenis Kelamin, dan Sex Ratio per Desa, 2020 Berdasarkan Proyeksi BPS.....	55
3.8 Banyaknya Penduduk yang Pindah Datang Menurut Asal per Desa/Kelurahan, Tahun 2022.....	56
3.9 Banyaknya Penduduk yang Pindah Pergi Menurut Asal per Desa/ Kelurahan, Tahun 2021	58
3.10 Jumlah Penduduk Berdasarkan Usia Hasil Sensus Penduduk 2020	
3.11 Jumlah Penduduk menurut Jenis Kelamin per Desa/Kelurahan Hasil Sensus Penduduk 2020.....	61
4. SOSIAL DAN KESEJAHTERAAN RAKYAT	62
4.1 Jumlah Sekolah, Kelas, Murid, dan Guru Taman Kanak- Kanak Tahun 2022.....	66
4.2 Jumlah Sekolah, Kelas, Murid, dan Guru Sekolah Dasar Tahun 2022	67
4.3 Jumlah Ruang Belajar Sekolah Dasar Menurut Status Tahun 2022....	69

	Halaman Page
4.4 Banyaknya Murid Sekolah Dasar Menurut Jenis Kelamin Tahun 2022	71
4.5 Rata-rata Murid per Sekolah, Murid per Rombel, Murid per Guru, dan Guru per Sekolah di Sekolah Tingkat Dasar, Tahun 2022	73
4.6 Banyaknya Sekolah, Ruang Belajar, Murid, dan Guru SD/MI Menurut Status Tahun 2022.....	75
4.7 Rata-rata Murid per Sekolah per Rombel Guru per Sekolah, Murid per Guru di SD/MI Menurut Status Sekolah, Tahun 2022	76
4.8 Banyaknya Murid SD Menurut Jenis Kelamin dan Status Sekolah, Tahun 2022.....	77
4.9 Banyaknya Murid Madrasah Ibtidaiyah Menurut Jenis Kelamin dan Status Sekolah Tahun 2022	78
4.10 Jumlah Peserta Ujian Nasional (UN) Sekolah Dasar Tahun 2022.....	79
4.11 Jumlah Sekolah Lanjutan Menurut Status Tahun 2022	80
4.12 Jumlah Guru di Sekolah Lanjutan Menurut Status Sekolah, Tahun 2022	81
4.13.1 Jumlah Ruang Belajar di Sekolah Lanjutan Menurut Status Sekolah, Tahun 2022.....	82
4.13.2 Jumlah Rombongan Belajar di Sekolah Lanjutan Menurut Status Sekolah, Tahun 2022.....	83
4.14 Jumlah Murid Tingkat SLTP Negeri Menurut Kelas dan Jenis Kelamin, Tahun 2022	84
4.15 Jumlah Murid Tingkat SLTP Swasta Menurut Kelas dan Jenis Kelamin, Tahun 2022	85
4.16 Rata-rata Murid per Sekolah, Rombongan Belajar, Guru, dan Rata-rata Guru per Sekolah di SMP, Tahun 2022	86
4.17 Jumlah Madrasah Menurut Tingkat Pendidikan dan Status Sekolah Tahun 2022.....	87
4.18 Hasil UAS/UN Tingkat SLTP Negeri 2016-2022.....	88
4.19 Hasil UAS/UN Tingkat SLTP Swasta 2016-2022	89
4.20 Rata-rata Murid per Sekolah per Rombongan Belajar Guru per Sekolah, Murid per Guru di Sekolah Menengah Kejuruan Menurut Status Sekolah, Tahun 2022	90
4.21 Hasil UN SMU dan MA 2016-2022	91
4.22 Hasil UN Sekolah Kejuruan 2017-2022	92
4.23 Banyaknya Murid di Sekolah Menengah Umum Negeri Menurut Kelas dan Jenis Kelamin, Tahun 2022	93

	Halaman Page
4.24 Banyaknya Murid di Sekolah Menengah Umum Swasta Menurut Kelas dan Jenis Kelamin, Tahun 2022	94
4.25 Rata-rata murid per sekolah, Ruang Belajar, Guru per sekolah di Sekolah Menengah Umum menurut Status Sekolah, Tahun 2022	95
4.26 Pemanfaatan Pelayanan Kesehatan Menurut Status Bayar per Bulan, Tahun 2022	96
4.27 Jumlah Fasilitas Kesehatan 2018-2022	97
4.28 Jumlah Tenaga Kesehatan.....	98
4.29 Fasilitas Kesehatan Menurut Desa dan Jenisnya Tahun 2022	99
4.30 Petugas Kesehatan Yang Tinggal/Menetap Menurut Desa Dan Profesinya Tahun 2020	100
4.31 Jumlah PUS yang Menjadi Peserta KB aktif modern Menurut Alat Kontrasepsi per Desa tahun 2022	101
4.32 Jumlah Pasangan Usia Subur dan Wanita Usia Subur per Desa di Kecamatan Trenggalek, 2022	103
4.33 Jumlah Pondok Pesantren dan Madrasah Diniyah, 2022.....	104
4.34 Jumlah Taman Pendidikan Al Quran, Santri dan Ustad Tahun 2022..	105
4.35 Jumlah Tempat Ibadah Tahun 2022.....	106
4.36 Pemeluk Agama Menurut Desa dan Agama Tahun 2022	107
4.37 Organisasi Kesenian Menurut Desa dan Jenisnya Tahun 2022.....	108
4.38 Perkumpulan Olah Raga Menurut Desa dan Jenisnya Tahun 2022 ...	109
4.39 Jumlah Penyandang Cacat Menurut Jenisnya Tahun 2022.....	110
4.40 Gangguan Kriminalitas Menurut Jenisnya Tahun 2022.....	111
4.41 Gangguan Kecelakaan Lalu Lintas Tahun 2022	112
4.42 Kejadian Bencana Alam Tahun 2022	113
4.43 Usia Nikah Berdasarkan Umur Istri Tahun 2022	114
4.44 Banyaknya murid taman kanak - kanak per jenis kelamin per kelompok Tahun 2022.....	115
4.45 Jumlah murid , Rombel, Guru dan Sekolah Tingkat SLTA Tahun 2022	116
4.46 Jumlah Guru dan Tenaga Administrasi SMA Negeri dan SMK Swasta di Kecamatan Trenggalek Tahun 2022	117
4.47 Jumlah murid , Rombel, Guru dan Sekolah Tingkat SMP Tahun 2022	118
4.48 Jumlah Murid di Madrasah Aliyah Menurut Kelas dan Jenis Kelamin, 2022.....	119
4.49 Rata-rata murid per sekolah, Rombel, Guru per sekolah di Madsrah	

	Halaman Page
Aliyah menurut Status Sekolah.....	120
4.50 Jumlah Murid MTS Negeri dan Swasta Menurut Kelas dan Jenis Kelamin, 2022.....	121
4.51 Jumlah Kunjungan Menurut Kelompok Umur per Bulan di Puskesmas Trenggalek Tahun 2022.....	122
4.52 Pemanfaatan Pelayanan Kesehatan Menurut Jenis Pelayanan dan Jumlah Hari Rawat per Bulan di Puskesmas Trenggalek 2022.....	123
4.53 Jumlah Kelahiran Berdasarkan Penolong Per Bulan di Puskesmas Trenggalek Tahun 2022	124
4.54 Banyaknya Kunjungan Ibu Hamil, Bayi dan Anak di Wilayah Puskesmas Trenggalek Tahun 2018 - 2022	125
4.55 Jumlah Keluarga Sejahtera Tahun 2020	126
4.56 Jumlah Penyandang Cacat Menurut Desa / Kelurahan Kec. Trenggalek Tahun 2022	127
4.57 Banyaknya Permasalahan Kesejahteraan Sosial Dirinci Menurut Desa / Kelurahan Kec.Trenggalek Tahun 2022	128
5. PERTANIAN, KEHUTANAN, PETERNAKAN, DAN PERIKANAN.....	130
5.1 Luas Tanah Menurut Penggunaan (Ha) Tahun 2020 - 2022	134
5.2 Luas Sawah Menurut Jenis Pengairan (Ha) Tahun 2022	135
5.3 Luas Tanah Kering Menurut Penggunaannya (Ha) Tahun 2022	137
5.4 Luas Panen Tanaman Bahan Makanan (Ha) Tahun 2022	138
5.5 Produksi Tanaman Bahan Makanan Per Ha (Kwintal) Tahun 2022.....	139
5.6 Produksi Sayuran (Kwintal) 2022.....	141
5.7 Produksi Buah-buahan (Kwintal) 2022.....	142
5.8 Produksi Tanaman Biofarmaka Per Triwulanan 2022	143
5.9 Populasi Ternak menurut Jenis Tahun 2018-2022.....	144
5.10 Populasi Unggas dan Aneka Ternak menurut Jenisnya Tahun 2022.	145
5.11 Sarana Produksi dan Pengairan.....	146
5.12 Perkumpulan Petani Tahun 2022	147
5.13 Alat-alat Pertanian Yang Masih Dapat Digunakan	148
5.14 Luas Areal Perkebunan Menurut Jenis Tanaman (Ha).....	150
5.15 Luas Hutan Menurut Fungsi Hutan Dan Reboisasi (Ha)	151
5.16 Luas Panen, Produktivitas Dan Produksi Per Sub Round Tanaman Padi Kecamatan Trenggalek Tahun 2022.....	152
5.17 Luas Panen, Produktivitas Dan Produksi Per Sub Round Tanaman Padi Sawah Kecamatan Trenggalek Tahun 2022	153

5.18	Luas Panen, Produktivitas Dan Produksi Per Sub Round Tanaman Padi Ladang Kecamatan Trenggalek Tahun 2022	154
5.19	Luas Panen, Produktivitas Dan Produksi Per Sub Round Tanaman Palawija (Jagung) Kecamatan Trenggalek Tahun 2022	155
5.20	Luas Panen, Produktivitas Dan Produksi Per Sub Round Tanaman Palawija (Ubi Kayu) Kecamatan Trenggalek Tahun 2022	156
5.21	Luas Panen, Produktivitas Dan Produksi Per Sub Round Tanaman Palawija (Kedelai) Kecamatan Trenggalek Tahun 2022	157
5.22	Luas Panen, Produktivitas Dan Produksi Per Sub Round Tanaman Palawija (Kacang Tanah) Kecamatan Trenggalek Tahun 2022	158
5.23	Luas Panen, Produktivitas Dan Produksi Per Sub Round Tanaman Palawija (Kacang Hijau) Kecamatan Trenggalek Tahun 2022.....	159
5.24	Luas Panen Sayuran (Ha) 2020-2022.....	160
5.25	Produksi Sayuran (Kwintal) Tiap Triwulanan 2022	161
5.26	Produksi Buah-buahan (Kwintal) Tiap Triwulanan 2022	162
5.27	Luas Panen Tanaman Biofarmaka Per Triwulanan 2022.....	164
5.28	Produksi Tanaman Biofarmaka Per Triwulanan 2022	165
5.29	Kelembagaan Pertanian 2022.....	166
5.30	Luas Tanam Per Sub Round Tanaman Padi Sawah Kecamatan Trenggalek Tahun 2022	167
5.31	Luas Tanam Per Sub Round Tanaman Padi Ladang Kecamatan Trenggalek Tahun 2022	168
5.32	Luas Tanam Per Sub Round Tanaman Palawija (Jagung) Kecamatan Trenggalek Tahun 2022	169
5.33	Luas Tanam Per Sub Round Tanaman Palawija (Ubi Kayu) Kecamatan Trenggalek Tahun 2022	170
5.34	Luas Tanam Per Sub Round Tanaman Palawija (Kedelai) Kecamatan Trenggalek Tahun 2022	171
5.35	Luas Tanam Per Sub Round Tanaman Palawija (Kacang Tanah) Kecamatan Trenggalek Tahun 2022	172
5.36	Luas Tanam Per Sub Round Tanaman Palawija (Kacang Hijau) Kecamatan Trenggalek Tahun 2022	173
5.37	Luas Tanam Per Sub Round Tanaman Palawija (talas) Kecamatan Trenggalek Tahun 2022	174
5.38	Luas Panen, Produktivitas Dan Produksi Per Sub Round Tanaman Palawija (Talas) Kecamatan Trenggalek Tahun 2022.....	175
5.39	Luas Tanam Per Sub Round Tanaman Palawija (Ganyong) Kecamatan Trenggalek Tahun 2022	176
5.40	Luas Panen, Produktivitas Dan Produksi Per Sub Round Tanaman	

	Palawija (Ganyong) Kecamatan Trenggalek Tahun 2022.....	177
6.	EKONOMI.....	178
6.1	Banyaknya Pasar Tradisional dan Pasar Modern di 2022	182
6.2	Banyaknya Toko Kelontong, Minimarket dan Kedai makanan	183
6.3	Banyaknya Fasilitas Perbankan Menurut Desa/Kelurahan	184
6.4	Banyaknya Hotel, Penginapan dan Restoran Menurut Desa/ Kelurahan.....	185

<https://trenggalekkab.bps.go.id>

DAFTAR GAMBAR/LIST OF FIGURES

	Halaman <i>Page</i>
1.1 Jumlah Hari Hujan Dan Curah Hujan	3
1.2 Jarak dari Kantor Desa ke Kantor Kecamatan / Kabupaten yang Membawahi, 2022	4
2.1 Jumlah Pemilih dan Suara Yang Masuk Pilkada 2020.....	21
2.2 Jumlah Pemilih Terdaftar dan Suara Yang Masuk Pemilu Bupati dan Wakil Bupati Kabupaten Trenggalek 2020 Menurut Desa	22
3.1 Proyeksi penduduk menurut Jenis Kelamin per Desa	47
3.2 Jumlah Penduduk menurut Jenis Kelamin per Desa Hasil SP202048	
4.1 Banyaknya Murid menurut Jenjang Pendidikan dan Status	64
4.2 Pemanfaatan Pelayanan Kesehatan Menurut Status Bayar	65
5.1 Hari Hujan,Rata-rata Curah Hujan,Produktivitas dan Produksi Tanaman Padi	132
5.2 Hari Hujan,Rata-rata Curah Hujan,Produktivitas dan Produksi Tanaman Jagung	133
6.1 Banyaknya Pasar Tradisional dan Pasar Moderen 2022	180
6.2 Banyaknya Hotel, Penginapan dan Restoran Menurut Desa/Kelurahan	181

PENJELASAN UMUM/EXPLANATORY NOTES

Tanda-tanda, satuan-satuan, dan lain-lainnya yang digunakan dalam publikasi ini adalah sebagai berikut:

Symbols, measurement units, and acronyms which are used in this publication, are as follows:

1. TANDA-TANDA/SYMBOLS

Data tidak tersedia/Data not available	: ...
Tidak ada atau nol /Null or zero	: -
Data dapat diabaikan/Data negligible	: 0
Tanda decimal/Decimal point	: ,
Data tidak dapat ditampilkan/Not applicable	: NA
Angka estimasi/Estimated figures	: e
Angka diperbaiki/Revised figures	: r
Angka sementara/Preliminary figures	: x
Angka sangat sementara/Very preliminary figures	: xx
Angka sangat sangat sementara/Very very preliminary figures	: xxx

2. SATUAN/UNITS

barel/barrel	: 158,99 liter/litres = 1/6,2898 m ³
hektar (ha)/hectare (ha)	: 10 000 m ²
kilometer (km)/kilometres (km)	: 1 000 meter/meters (m)
knot/knot	: 1,8523 km/jam (km/hour)
kuintal/quintal	: 100 kg
KWh	: 1 000 Watt hour
MWh	: 1 000 KWh
liter (untuk beras)/litre (for rice)	: 0,80 kg
MMSCF	: 1/35,3 m ³
metrik ton (m.ton)/metric ton (m. ton)	: 0,98421 long ton = 1 000 kg
ons/ounce	: 28,31 gram/grams
ton	: 1 000 kg


Satuan lain: buah, dus, butir, helai/lembar, kaleng, batang, pulsa, ton kilometer (ton-km), jam, menit, persen (%).

Other units: unit, pack, pieces, sheet, tin, pulse, ton-kilometres(ton-km), hour, minute, percent (%).

Perbedaan angka di belakang koma disebabkan oleh pembulatan angka.
The difference in decimal numbers is caused by rounding.

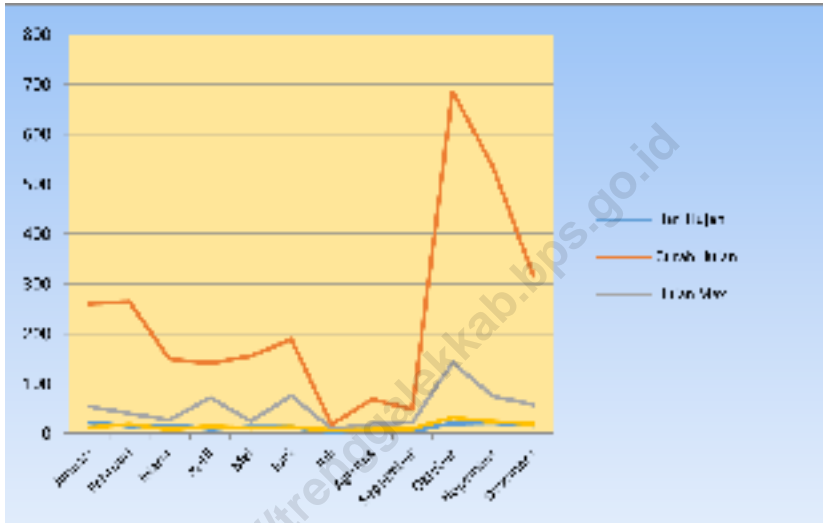
01

GEOGRAFI DAN IKLIM



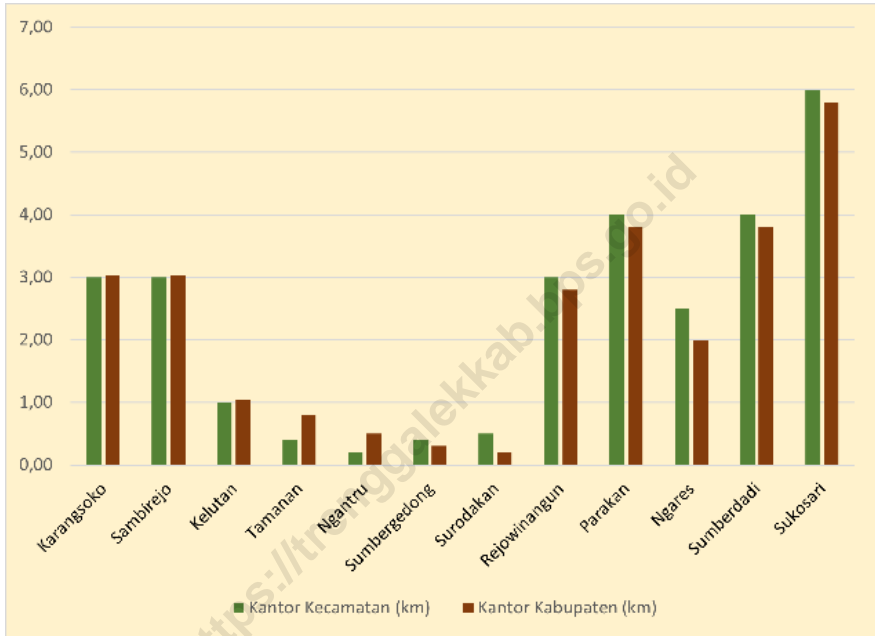
<https://trenggalekkab.bps.go.id>

Gambar 1.1 Jumlah Hari Hujan Dan Curah Hujan



Gambar 1.2

Jarak dari Kantor Desa ke Kantor Kecamatan / Kabupaten yang Membawahi, 2022



Sumber: Badan Pertanahan Nasional Kabupaten Trenggalek

Tabel 1.1 Letak Geografis

No	Uraian	Diantara
(1)	(2)	(3)
001.	Bujur Timur	111°28'-112°06'
002.	Lintang Selatan	7°56'-8°31'
003.	Ketinggian dari permukaan Laut (dpl)	105 dpl

Sumber: KSK Kecamatan Trenggalek

Tabel 1.2 Batas Kecamatan

No	Bagian	Perbatasan Dengan
(1)	(2)	(3)
001.	Utara	Kec. Bendungan
002.	Timur laut	Kec. Gandusari/ Kec. Pogalan
003.	Timur	Kec. Pogalan
004.	Tenggara	Kec. Bendungan/ Kec. Pogalan
005.	Selatan	Kec. Gandusari
006.	Barat daya	Kec. Gandusari/ Kec. Karanganyar
007.	Barat	Kec. Karanganyar
008.	Barat laut	Kec. Bendungan/ Kec. Karanganyar

Sumber: KSK Kecamatan Trenggalek

Tabel 1.3 Letak Astronomis dan Topografi Desa

No	Desa	Letak Astronomis	Topografi
(1)	(2)	(3)	(4)
001.	Karangsoko	111.70623 BT - 8.06783 LS	Dataran
002.	Sambirejo	111.71674 BT - 8.07763 LS	Di Tepi/ Sekitar Kawasan Hutan
003.	Kelutan	111.42170 BT - 8.35700 LS	Di Tepi/ Sekitar Kawasan Hutan
004.	Tamanan	111.70467 BT - 8.05453 LS	Di Tepi/ Sekitar Kawasan Hutan
005.	Ngantru	111.71376 BT - 8.05198 LS	Di Tepi/ Sekitar Kawasan Hutan
006.	Sumbergedong	111.42149 BT - 8.03107 LS	Di Tepi/ Sekitar Kawasan Hutan
007.	Surodakan	111.71367 BT - 8.04876 LS	Di Tepi/ Sekitar Kawasan Hutan
008.	Rejowinangun	111.70913 BT - 8.04729 LS	Di Tepi/ Sekitar Kawasan Hutan
009.	Parakan	111.73457 BT - 8.04152 LS	Di Tepi/ Sekitar Kawasan Hutan
010.	Ngares	111.70451 BT - 8.31742 LS	Di Tepi/ Sekitar Kawasan Hutan
011.	Sumberdadi	111.43160 BT - 8.10000 LS	Di Tepi/ Sekitar Kawasan Hutan
012.	Sukosari	111.44115 BT - 8.11000 LS	Di Tepi/ Sekitar Kawasan Hutan
013.	Dawuhan	111.73722 BT - 8.00769 LS	Di Tepi/ Sekitar Kawasan Hutan

Sumber: KSK Kec Trenggalek

Tabel 1.4 Jarak dari Kantor Desa ke Kantor Kec/Kab ke Kantor Kabupaten yang Membawahi

No	Desa	Kantor Kecamatan (km)	Kantor Kabupaten (km)
(1)	(2)	(3)	(4)
001.	Karangsoko	3	3.03
002.	Sambirejo	3	3.03
003.	Kelutan	1	1.04
004.	Tamanan	0.4	0.8
005.	Ngantru	0.2	0.5
006.	Sumbergedong	0.4	0.3
007.	Surodakan	0.5	0.2
008.	Rejowinangun	3	2.8
009.	Parakan	4	3.8
010.	Ngares	2.5	2
011.	Sumberdadi	4	3.8
012.	Sukosari	6	5.8
013.	Dawuhan	8	7.8

Sumber: BPS Kab. Trenggalek

Tabel 1.5 Nama Sungai dan Nama Gunung / Bukit

No	Desa	Nama Sungai	Nama Gunung/Bukit
(1)	(2)	(3)	(4)
001.	Karangsoko	Anak Sungai Cangkring	Gunung Orak - Arik
002.	Sambirejo	Sungai Bagong, Sungai Ngasinan	Gunung Kebo
003.	Kelutan	Sungai Ngasinan	
004.	Tamanan	Sungai Ngasinan, Sungai Bagong	
005.	Ngantru	Sungai Bagong	Gunung Pucung, Gunung jaas
006.	Sumbergedong	Sungai Darsiar	
007.	Surodakan	Sungai Bagong	
008.	Rejowinangun	Sungai Sukun, Sungai Ngasinan	
009.	Parakan	sungai Sukun	Gunung Kulon, Gunung etan
010.	Ngares	Sungai Temon, Sungai Gempleng, Sungai Cabean	
011.	Sumberdadi	Sungai Brangkal, Sungai Dunggong	
012.	Sukosari	Sungai Sukun, Sungai Cilik	
013.	Dawuhan	Sungai Sukun, Sungai Mangut	

Sumber: Pengamat Pengairan Kec Trenggalek

Tabel 1.6 Bahan Tambang /Galian

No	Jenis Tambang	Lokasi
(1)	(2)	(3)
001.	Tanah Liat	-
002.	Pasir	Kel. Ngantru
003.		
004.	Batu Gunung dan Batu Belah	-
005.	Tanah Kaolin	-

Sumber: Dinas Linduptamben

Tabel 1.7 Keadaan Geologi Kecamatan

No	Jenis Tanah	Presentase (%)
(1)	(2)	(3)
001.	Litosol	...
002.	Komplek Litosol Mediteran dan Rensime	...
003.	Aluvial Kelabu	...
004.	Komplek Litosol Coklat Kemerahan dan Litosol	...

Sumber: Dinas Linduptamben

Tabel 1.8 **Jenis Tanah Menurut Bagian**

No	Bagian	Jenis Tanah
(1)	(2)	(3)
001.	Utara	...
002.	Timur	...
003.	Selatan	...
004.	Barat	...

Sumber: Dinas Linduptamben

Tabel 1.9 Luas Lahan Berdasarkan Jenis Penggunaan (Ha)

No	Penggunaan	2017	2018	2019	2022	2022
(1)	(2)	(3)	(4)	(5)	(6)	(7)
001.	Tanah Sawah	1,077	1,077	1,077	1,024	
	- Irigasi Teknis	402	402	402	939	
	- Irigasi 1/2Teknis	266	266	266	-	
	- Irigasi Sederhana	125	125	125	-	
	- Irigasi Desa / Non PU	-	-	-	-	
	- Tadah Hujan	284	284	285	85	
002.	Lahan Kering	1,954	1,954	1,954	4,410	
	- Pekarangan	1,022	1,022	1,022	797	
	- Tegal/ Kebun	903	903	903	917	
	- Hutan Rakyat	26	26	26	-	
	- Hutan Negara	3	3	3	2,696	

Lanjutan Tabel 1.9

No	Penggunaan	2016	2017	2018	2019	2022
(1)	(2)	(3)	(4)	(5)	(6)	(7)
003.	Lahan Lainnya	1,162	1,162	1163	290	
	- Tambak	-	-	-	-	
	- Perkebunan	-	-	-	-	
	- Lainnya	1,162	1,162	1,163	290	
	Jumlah	4,123	4,193	4,194	5,724	0

Sumber: Mantri Tani Kec. Trenggalek

Tabel 1.10 Jumlah Hari Hujan dan Curah Hujan 2022

No	Desa	Hari Hujan	Curah Hujan	Hujan Maksimum	Rata-rata Curah Hujan (kol 4/kol3)
(1)	(2)	(3)	(4)	(5)	(6)
001.	Januari	22	261	54	12
002.	Pebruari	15	264	41	18
003.	Maret	17	149	28	9
004.	April	10	141	72	14
005.	Mei	14	155	25	11
006.	Juni	14	189	76	14
007.	Juli	3	18	10	6
008.	Agustus	9	69	18	8
009.	September	5	49	23	10
010.	Oktober	21	685	142	33
011.	Nopember	22	533	74	24
012.	Desember	16	316	58	20
Jumlah		168	2,829	621	17

Sumber: Pengamat Pengairan Kec.Trenggalek

Tabel 1.11 Ketinggian dari Permukaan Laut per Desa

No	Desa	Ketinggian (m)
(1)	(2)	(3)
001.	Karangsoko	118
002.	Sambirejo	111
003.	Kelutan	109
004.	Tamanan	114
005.	Ngantru	112
006.	Sumbergedong	112
007.	Surodakan	113
008.	Rejowinangun	114
009.	Parakan	122
010.	Ngares	132
011.	Sumberdadi	132
012.	Sukosari	124
013.	Dawuhan	144

Sumber: Mantri Pengairan
Keterangan: Diukur dari kantor Pemerintahan setempat (Balai Desa)

Tabel 1.12 Rata-rata Kedalaman Sumber Air Tanah (Sumur) per Desa

No	Desa	Kedalaman (m)
(1)	(2)	(3)
001.	Karangsoko	7
002.	Sambirejo	6
003.	Kelutan	5
004.	Tamanan	6
005.	Ngantru	6
006.	Sumbergedong	5
007.	Surodakan	5
008.	Rejowinangun	12
009.	Parakan	10
010.	Ngares	8
011.	Sumberdadi	8
012.	Sukosari	4
013.	Dawuhan	15

Sumber: KSK Kec.Trenggalek

Tabel 1.13 Banyaknya Sumber Air Menurut Penggunaan 2022

No	Desa	Irigasi	Irigasi dan Air Minum	Jumlah
(1)	(2)	(3)	(4)	(5)
001.	Karangsoko	-	-	-
002.	Sambirejo	-	-	-
003.	Kelutan	-	-	-
004.	Tamanan	-	-	-
005.	Ngantru	-	-	-
006.	Sumbergedong	-	-	-
007.	Surodakan	1	-	1
008.	Rejowinangun	1	-	1
009.	Parakan	2	-	2
010.	Ngares	5	-	5
011.	Sumberdadi	11	-	11
012.	Sukosari	2	-	2
013.	Dawuhan	1	-	1
Jumlah				

Sumber: Pengamat Pengairan Kec.Trenggalek

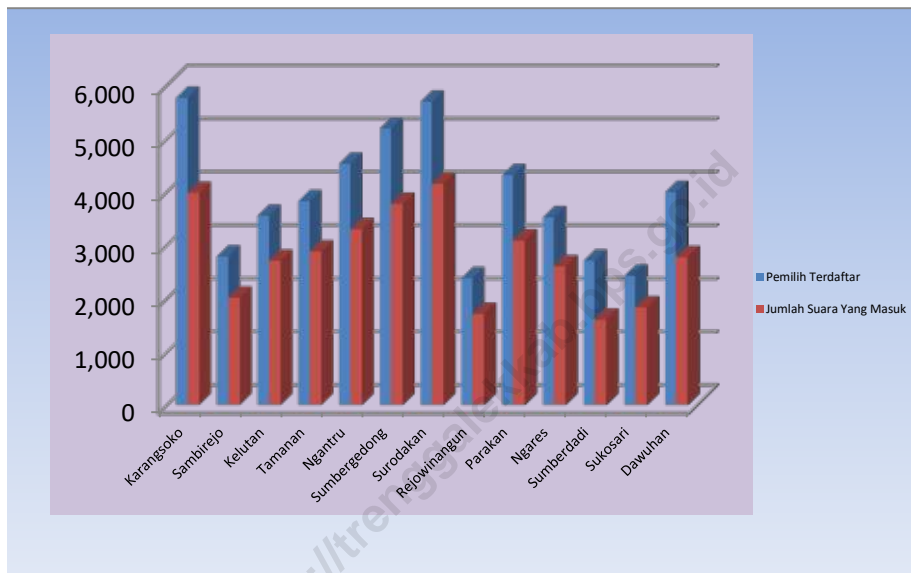
02

PEMERINTAHAN



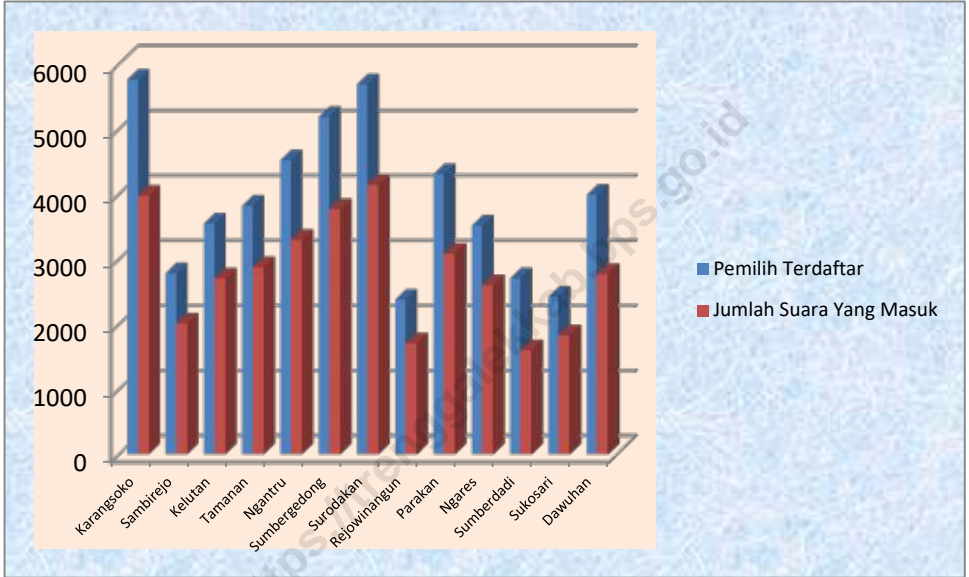
Gambar 2.1

Jumlah Pemilih dan Suara Yang Masuk Pilkada 2020



Gambar 2.2

Jumlah Pemilih Terdaftar dan Suara Yang Masuk Pemilu Bupati dan Wakil Bupati Kabupaten Trenggalek 2020 Menurut Desa



Tabel 2.1 Jumlah Dusun, Rukun Warga, dan Rukun Tetangga, 2022

No	Desa	Dusun	Rukun Warga (RW)	Rukun Tetangga (RT)
(1)	(2)	(3)	(4)	(5)
001.	Karangsoko	4	6	29
002.	Sambirejo	2	5	16
003.	Kelutan	2	5	14
004.	Tamanan	3	5	14
005.	Ngantru	4	7	23
006.	Sumbergedong	3	6	20
007.	Surodakan	3	8	27
008.	Rejowinangun	2	3	12
009.	Parakan	2	7	20
010.	Ngares	2	6	26
011.	Sumberdadi	2	6	13
012.	Sukosari	2	4	14
013.	Dawuhan	2	4	16
Jumlah		31	72	244

Sumber: Desa

Tabel 2.2 Jumlah Perangkat Desa, 2022

No	Desa	Jumlah Perangkat
(1)	(2)	(3)
001.	Karangsoko	4
002.	Sambirejo	7
003.	Kelutan	8
004.	Tamanan	8
005.	Ngantru	0
006.	Sumbergedong	2
007.	Surodakan	7
008.	Rejowinangun	8
009.	Parakan	7
010.	Ngares	10
011.	Sumberdadi	10
012.	Sukosari	13
013.	Dawuhan	
Jumlah		84

Sumber : Desa

Tabel 2.3 Banyaknya Perangkat Desa Menurut Jabatan per Desa Tahun 2022

No	Desa	Kepala Desa	Sekdes	Kasun
(1)	(2)	(3)	(4)	(5)
001.	Karangsoko	1	1	4
002.	Sambirejo	1	1	2
003.	Kelutan	1		
004.	Tamanan	1	1	
005.	Ngantru	1	1	
006.	Sumbergedong	1	1	
007.	Surodakan	1	1	
008.	Rejowinangun	1	1	2
009.	Parakan	1	1	2
010.	Ngares	1	1	2
011.	Sumberdadi	1	1	2
012.	Sukosari	1	1	2
013.	Dawuhan	1	1	2
Jumlah		13	12	18

Sumber/Source: Desa

Lanjutan Tabel 2.3

No	Desa	Kasi			
		Kelembagaan Masyarakat	Pemberdayaan Masyarakat Sarana dan Prasarana	Pemerintahan Trantibun dan Pelayanan Umum	Pelayanan
(1)	(2)	(3)	(4)	(5)	(6)
1	Karangsoko				1
2	Sambirejo				1
3	Kelutan	1	1		
4	Tamanan	1	1	1	
5	Ngantru	1	1	1	
6	Sumbergedong	1	1	1	
7	Surodakan	1	1	1	
6	Rejowinangun				
9	Parakan				1
10	Ngares				1
11	Sumberdadi				1
12	Sukosari				1
13	Dawuhan				1
Jumlah		5	5	4	7

Sumber/Source: Desa

Lanjutan Tabel 2.3

No	Desa	Kepala Urusan			
		Pemerintahan	Kesejahteraan	Pembangunan	Perencanaan
(1)	(2)	(3)	(4)	(5)	(6)
001.	Karangsoko	1	1		1
002.	Sambirejo	1	1	1	1
003.	Kelutan				
004.	Tamanan				
005.	Ngantru				
006.	Sumbergedong				
007.	Surodakan				
008.	Rejowinangun	1	1	1	1
009.	Parakan	1	1		1
010.	Ngares	1	1		1
011.	Sumberdadi	1	1	-	-
012.	Sukosari	1	1	0	1
013.	Dawuhan	1	1		1
Jumlah		8	8	2	7

Sumber/Source: Desa

Lanjutan Tabel 2.3

No	Desa	Kepala Urusan		Staf	Tenaga Honorer/ Lainnya
		Keuangan	Tata Usaha dan Umum		
(1)	(2)	(3)	(4)	(5)	(6)
001.	Karangsoko	1			
002.	Sambirejo	1	1		1
003.	Kelutan			4	
004.	Tamanan			4	
005.	Ngantru				4
006.	Sumbergedong			2	5
007.	Surodakan			3	
008.	Rejowinangun	1	1		
009.	Parakan	1	1		
010.	Ngares	1	1		
011.	Sumberdadi	1	1		-
012.	Sukosari	1	1		
013.	Dawuhan	1	1		
Jumlah		8	7	13	10

Sumber/Source: Desa

Tabel 2.4

Luas Bengkok Pamong/Perangkat Desa Menurut Desa dan Jenis Tanah, Tahun 2022

No	Desa	Luas Bengkok (ha)		Jumlah
		Tanah Sawah	Tanah Kering	
(1)	(2)	(3)	(4)	(5)
001.	Karangsoko	33,3	4,0	37,3
002.	Sambirejo	12,3	2,0	14,3
003.	Kelutan	0,0	0,0	0,0
004.	Tamanan	0,0	0,0	0,0
005.	Ngantru	0,0	0,0	0,0
006.	Sumbergedong	0,0	0,0	0,0
007.	Surodakan	0,0	0,0	0,0
008.	Rejowinangun	31,0	0,0	31,0
009.	Parakan	18,5	0,0	18,5
010.	Ngares	1,8	7,7	9,5
011.	Sumberdadi	1,0	11,2	12,3
012.	Sukosari	13,0	0,0	13,0
013.	Dawuhan	10,1	0,0	10,1
Jumlah		120,91	24,91	145,82

Sumber : Desa

Tabel 2.5 Potensi Rakyat Terlatih Menurut Latihan Dasar 2022

No	Desa	Linmas	Kamra	Wanra	Jumlah
(1)	(2)	(3)	(4)	(5)	(6)
001.	Karangsoko	42	0	0	0
002.	Sambirejo	31	0	0	31
003.	Kelutan	32	0	0	32
004.	Tamanan	32	0	0	32
005.	Ngantru	32	0	0	32
006.	Sumbergedong	40	0	0	40
007.	Surodakan	46	0	0	46
008.	Rejowinangun	31	0	0	31
009.	Parakan	45	0	0	45
010.	Ngares	35	0	0	35
011.	Sumberdadi	15	0	0	15
012.	Sukosari	30	0	0	30
013.	Dawuhan	60	0	0	60
Jumlah		429	0	0	429

Sumber : Kantor Kec. Trenggalek Bagian Kamtib

Tabel 2.6 Potensi Linmas per Desa Menurut Pendidikan, 2022

No	Desa	Potensi Linmas	Pendidikan		Lat. Dasar	Belum Terlatih
			Lat. Penang. Bencana	Suskalak		
(1)	(2)	(3)	(4)	(5)	(6)	(7)
001.	Karangsoko	42	-	1	-	41
002.	Sambirejo	31	-	5	-	26
003.	Kelutan	32	-	-	-	32
004.	Tamanan	32	32	-	32	-
005.	Ngantru	32	4	2	32	-
006.	Sumbergedong	40	40	40	40	-
007.	Surodakan	46	-	-	46	-
008.	Rejowinangun	31	5	1	30	-
009.	Parakan	45	5	5	7	-
010.	Ngares	35	-	1	2	-
011.	Sumberdadi	15	-	-	-	15
012.	Sukosari	30	-	2	30	-
013.	Dawuhan	60	5	3	30	-
Jumlah		429	91	60	249	114

Sumber : Kantor Kec. Trenggalek Bagian Kamtib

Tabel 2.7

Jumlah Suara Yang Sah Pemilu Legislatif 2019 Anggota DPRD, Dirinci Menurut Parpol dan Desa

No	Desa	PKB	GERINDRA	PDIP	GOLKAR	NASDEM	GARUDA
(1)	(2)	(3)	(4)	(5)	(6)	(7)	(8)
001.	Karangsoko	1	110	588	667	20	2
002.	Sambirejo	316	319	611	682	14	4
003.	Kelutan	724	129	330	396	43	3
004.	Tamanan	621	100	893	472	18	3
005.	Ngantru	512	79	379	917	3	0
006.	Sumbergedong	854	282	315	418	19	2
007.	Surodakan	276	64	312	362	12	3
008.	Rejowinangun	572	64	454	354	15	2
009.	Parakan	250	73	404	306	15	1
010.	Ngares	199	28	330	725	8	0
011.	Sumberdadi	482	195	730	801	60	5
012.	Sukosari	327	161	486	912	21	7
013.	Dawuhan	446	102	652	667	19	2
Jumlah		5,580	1,706	6,484	7,679	267	34

Lanjutan Tabel 2.7

No	Desa	BERKARYA	PKS	PERINDO	PPP	PSI	PAN
(1)	(2)	(3)	(4)	(5)	(6)	(7)	(8)
001.	Karangsoko	15	431	11	27	6	152
002.	Sambirejo	9	1,532	16	24	44	376
003.	Kelutan	18	356	15	28	33	148
004.	Tamanan	12	198	16	33	40	147
005.	Ngantru	7	345	8	26	9	41
006.	Sumbergedong	12	365	20	34	3	158
007.	Surodakan	13	238	6	20	7	79
008.	Rejowinangun	14	362	11	19	7	83
009.	Parakan	5	334	5	16	7	52
010.	Ngares	9	91	3	9	3	196
011.	Sumberdadi	18	432	39	28	30	203
012.	Sukosari	35	630	8	32	27	235
013.	Dawuhan	20	397	13	18	11	187
Jumlah		187	5,711	171	314	227	2,057

Sumber : PPK Kec. Trenggalek

Lanjutan Tabel 2.7

No	Desa	HANURA	DEMOKRAT	PBB	PKPI
(1)	(2)	(3)	(4)	(5)	(6)
001.	Karangsoko	11	334	0	4
002.	Sambirejo	19	312	2	0
003.	Kelutan	4	571	8	1
004.	Tamanan	176	774	3	0
005.	Ngantru	34	374	1	0
006.	Sumbergedong	96	546	2	1
007.	Surodakan	113	267	2	1
008.	Rejowinangun	16	178	0	2
009.	Parakan	14	190	2	2
010.	Ngares	13	230	1	1
011.	Sumberdadi	40	874	4	1
012.	Sukosari	139	1,360	0	1
013.	Dawuhan	9	301	2	1
Jumlah		684	6,311	27	15

Sumber : PPK Kec. Trenggalek

Tabel 2.8 Jumlah Suara Yang Sah Pemilu Presiden 2019 Dirinci Menurut Desa

No	Desa	(01) Ir. H Joko Widodo - Prof. Dr. (HC) KH. Ma'ruf Amin	(02) H. Prabowo Subianto - H. Sandiaga Salahudin Uno
(1)	(2)		
001.	Karangsoko	1	1,556
002.	Sambirejo	1,638	623
003.	Kelutan	2,050	872
004.	Tamanan	1,800	1,256
005.	Ngantru	2,383	1,278
006.	Sumbergedong	2,554	1,657
007.	Surodakan	2,781	1,909
008.	Rejowinangun	1,224	664
009.	Parakan	2,423	877
010.	Ngares	2,069	999
011.	Sumberdadi	1,705	234
012.	Sukosari	1,238	615
013.	Dawuhan	2,221	816
Jumlah		24,087	13,356

Sumber : PPK Kec. Trenggalek

Tabel 2.9

Jumlah Perolehan Suara Pasangan Calon dalam Pilbub dan Wabub Trenggalek tahun 2020

No	Desa	Ir. Alfian Rianto, M.Tech dan Zaenal Fanani, S.ST, M.MT.	Mochamad Nur Arifin dan Syah Muhamad Nata Negara
(1)	(2)		
001.	Karangsoko	1,487	2,487
002.	Sambirejo	581	1,316
003.	Kelutan	1,143	1,477
004.	Tamanan	911	1,841
005.	Ngantru	1,289	1,880
006.	Sumbergedong	1,507	2,079
007.	Surodakan	1,557	2,388
008.	Rejowinangun	697	938
009.	Parakan	1,360	1,610
010.	Ngares	1,100	1,394
011.	Sumberdadi	421	1,108
012.	Sukosari	526	1,250
013.	Dawuhan	979	1,733
Jumlah		13,558	21,501

Sumber : KPU Kabupaten Trenggalek

Tabel 2.10 Jumlah Suara Pemilu Legislatif 2019, Dirinci Menurut Partai

No	Nama Partai	D P R. RI	DPRD. I	DPRD. II
(1)	(2)	(3)	(4)	(5)
1	PKB	4,803	5,699	6,093
2	Gerindra	2,074	2,763	1,706
3	PDIP	7,774	7,408	6,484
4	Golkar	4,096	4,431	7,679
5	NasDem	645	524	267
6	Garuda	96	123	34
7	Berkarya	659	478	187
8	PKS	2,369	2,285	5711
9	Perindo	631	463	171
10	PPP	383	298	314
11	PSI	355	349	227
12	PAN	1115	1712	2057
13	Hanura	104	122	684
14	Demokrat	7497	3986	6311
15	PBB	51	46	27
16	PKPI	45	44	15
Jumlah		32,697	30,731	37,967

Sumber : PPK Kec. Trenggalek

Tabel 2.11

Jumlah Pemilih Terdaftar dan Suara Yang Masuk Pemilu Bupati dan Wakil Bupati Kabupaten Trenggalek 2020 Menurut Desa

No	Desa	Pemilih Terdaftar	Jumlah Suara Yang Masuk	Persentase	Jumlah TPS
(1)	(2)	(3)	(4)	(5)	(6)
001.	Karangsono	5,761	3,974	0,69	23
002.	Sambirejo	2,785	2,011	0,72	11
003.	Kelutan	3,543	2,705	0,76	15
004.	Tamanan	3,819	2,880	0,75	16
005.	Ngantru	4,520	3,294	0,73	18
006.	Sumbergedong	5,187	3,769	0,73	20
007.	Surodakan	5,689	4,142	0,73	23
008.	Rejowinangun	2,378	1,706	0,72	10
009.	Parakan	4,307	3,081	0,72	17
010.	Ngares	3,515	2,599	0,74	15
011.	Sumberdadi	2,707	1,599	0,59	11
012.	Sukosari	2,423	1,828	0,75	10
013.	Dawuhan	3,988	2,773	0,70	17
Jumlah		50,622	36,361	0,72	206

Sumber : PPK Kec. Trenggalek

Tabel 2.12**Jumlah Pemilih Terdaftar dan Suara Yang Masuk Pemilu Gubernur dan Wakil Gubernur Tahun 2018 Dirinci Menurut Desa**

No	Desa	Pemilih Terdaftar	Jumlah Suara Yang Sah	Persentase kol(4) thd kol(3)	Jumlah TPS
(1)	(2)	(3)	(5)	(6)	(7)
001.	Karangsoko	5761	3974	0.69	23
002.	Sambirejo	2785	211	0.72	11
003.	Kelutan	3543	2705	0.76	15
004.	Tamanan	3819	2880	0.75	16
005.	Ngantru	4520	3294	0.73	18
006.	Sumbergedong	5187	3769	0.73	20
007.	Surodakan	5689	4142	0.73	23
008.	Rejowinangun	2378	1706	0.72	10
009.	Parakan	4307	381	0.72	17
010.	Ngares	3515	2599	0.74	15
011.	Sumberdadi	2707	1599	0.59	11
012.	Sukosari	2423	1828	0.75	10
013.	Dawuhan	3988	2773	0.7	17
Jumlah		50,622	31,861	0.72	206

Sumber : KPU Kab. Trenggalek

Tabel 2.13

Jumlah Pemilih Terdaftar dan Suara Yang Masuk Pemilu Presiden Tahun 2019 Dirinci Menurut Desa

No	Desa	Pemilih Terdaftar	Pengguna Hak Pilih	Jumlah Suara Yang Sah	Persentase kol(4) thd kol(3)	Jumlah TPS
(1)	(2)					
001.	Karangsoko	5,785	4,662	4,493	80,59	23
002.	Sambirejo	2,726	2,328	2,261	85,40	11
003.	Kelutan	3,617	3,008	2,922	83,16	16
004.	Tamanan	3,817	3,159	3,056	82,76	15
005.	Ngantru	4,466	3,770	3,661	84,42	18
006.	Sumbergedong	5,205	4,312	4,211	82,84	20
007.	Surodakan	5,686	4,880	4,690	85,82	23
008.	Rejowinangun	2,419	1,953	1,888	80,74	10
009.	Parakan	4,295	3,420	3,300	79,63	17
010.	Ngares	3,756	3,173	3,068	84,48	15
011.	Sumberdadi	2,717	2,049	1,939	75,41	11
012.	Sukosari	2,422	1,919	1,853	79,23	10
013.	Dawuhan	3,986	3,196	3,037	80,18	17
Jumlah		50,897	41,829	40,379	82,18	206

Sumber : KPU Kab. Trenggalek

Tabel 2.14**Jumlah Pemilih Terdaftar dan Suara Yang Masuk Pemilu Legislatif 2019
Anggota DPRD Kabupaten Trenggalek Dirinci Menurut Desa**

No	Desa	Pemilih Terdaftar	Jumlah Suara Yang Masuk	Persentase	Jumlah TPS
(1)	(2)	(3)	(4)	(5)	(6)
001.	Karangsoko	5,781	4,652	80,47	23
002.	Sambirejo	2,726	2,328	85,4	11
003.	Kelutan	3,616	3,000	82,96	15
004.	Tamanan	3,812	3,152	82,69	16
005.	Ngantru	4,523	3,765	83,24	18
006.	Sumbergedong	4,905	4,061	82,79	20
007.	Surodakan	5,690	4,811	84,55	23
008.	Rejowinangun	2,417	1,951	80,72	10
009.	Parakan	4,294	3,419	79,62	17
010.	Ngares	3,755	2,949	78,54	15
011.	Sumberdadi	2,717	2,049	75,41	11
012.	Sukosari	2,422	1,919	79,23	10
013.	Dawuhan	3,986	3,196	80,18	17
Jumlah		50,644	41,252	81,22	206

Sumber : PPK Kec. Trenggalek

Tabel 2.15 Pendapatan Asli (000 Rp)Desa dirinci menurut sumber per Desa/ Kelurahan, 2022

No	Desa	Hasil Usaha desa	Hasil Aset	Swadaya,Partisipasi dan Gotong Royong	Lain-lain Pendapatan Asli Desa	Pendapatan Asli desa
(1)	(2)	(3)	(4)	(5)	(6)	(7)
001.	Karangsoko	30,420	387,000	0	0	417,420
002.	Sambirejo	0	353,925	0	3,139	357,064
003.	Kelutan	0	0	0	0	0
004.	Tamanan	0	0	0	0	0
005.	Ngantru	0	0	0	0	0
006.	Sumbergedong	0	0	0	0	0
007.	Surodakan	0	0	0	0	0
008.	Rejowinangun	2,750	95,500			98,250
009.	Parakan	18,091	210,114			228,205
010.	Ngares		49,000		3,130	52,130
011.	Sumberdadi	2,650	36,900	-	-	39,550
012.	Sukosari	16,985	155,400	0	0	172,385
013.	Dawuhan	4,000	107,400			111,400
Jumlah		74,896	1,395,239	0	6,269	1,476,404

Sumber :

Tabel 2.16

Pendapatan Desa (000 Rp) dirinci menurut sumber per Desa/Kelurahan, 2022

No	Desa	Dana Desa	Bagian dari Hasil Pajak dan Restribusi Daerah	Alokasi Dana Desa	Bantuan Keuangan Propinsi	Bantuan Keuangan APBD Kabupaten	Pendapatan lain-lain
(1)	(2)						
001.	Karangsoko	879,519	36,474	629,969	0	15,000	15,872
002.	Sambirejo	855,301	30,561	593,221	-	15,000	
003.	Kelutan	0	0	0	0	0	0
004.	Tamanan	0	0	0	0	0	0
005.	Ngantru	0	0	0	0	0	0
006.	Sumbergedong	0	0	0	0	0	0
007.	Surodakan	0	0	0	0	0	0
008.	Rejowinangun	761,859	43,146	536,719	0	0	6,922
009.	Parakan	1,015,207	45,275	653,799	0	0	8,837
010.	Ngares	790,410	30,630	647,084	0	0	3,627
011.	Sumberdadi	1,011,094	36,795	621,889	0	0	5,918
012.	Sukosari	1,097,311	37,420	578,799	0	12,802	2,317
013.	Dawuhan	1,060,155	26,227	661,293		6,500	
Jumlah		7,470,856	286,528	4,922,773	0	49,302	43,493

Sumber :

Tabel 2.17

Penggunaan Anggaran Desa (000Rp) dirinci menurut alokasi penggunaannya per Desa/Kelurahan, 2022

No	Desa	1. Bidang Penyelenggaraan Pemerintah Desa	2. Bidang Pelaksanaan Pembangunan Desa	3. Bidang Pembinaan Kemasyarakatan Desa	4. Bidang Pemberdayaan Masyarakat Desa	5. Bidang Penanggulangan Bencana, Keadaan Darurat dan Mendesak
(1)	(2)	(3)	(4)	(5)	(6)	(7)
001.	Karangsoko	1,092,610	490,582	21,165	78,265	352,800
002.	Sambirejo	810,731	620,981	61,262	32,584	345,611
003.	Kelutan	0	0	0	0	0
004.	Tamanan	0	0	0	0	0
005.	Ngantru	0	0	0	0	0
006.	Sumbergedong	0	0	0	0	0
007.	Surodakan	0	0	0	0	0
008.	Rejowinangun	637,376	266,687	55,292	175,351	306,003
009.	Parakan	832,883	524,477	70,022	62,436	406,800
010.	Ngares	697,790	458,630	57,654	172,778	137,027
011.	Sumberdadi	649,541	518,270	37,346	87,625	411,759
012.	Sukosari	714,567	351,892	53,220	312,859	439,200
013.	Dawuhan	829,408	807,534	43,217	204,284	122,700
Jumlah			4,039,053	399,178	1,126,182	2,521,900

Sumber : APBDes

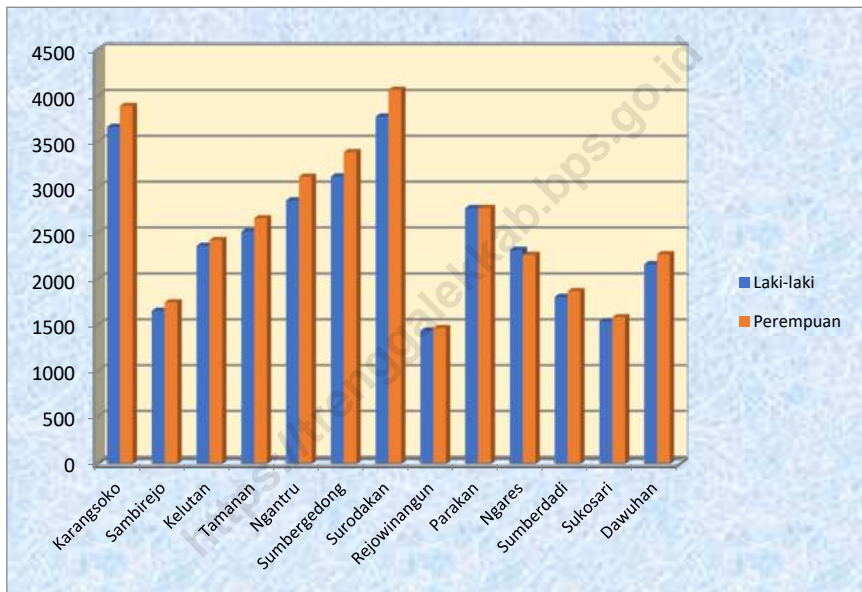
03

PENDUDUK & KETENAGAKERJAAN



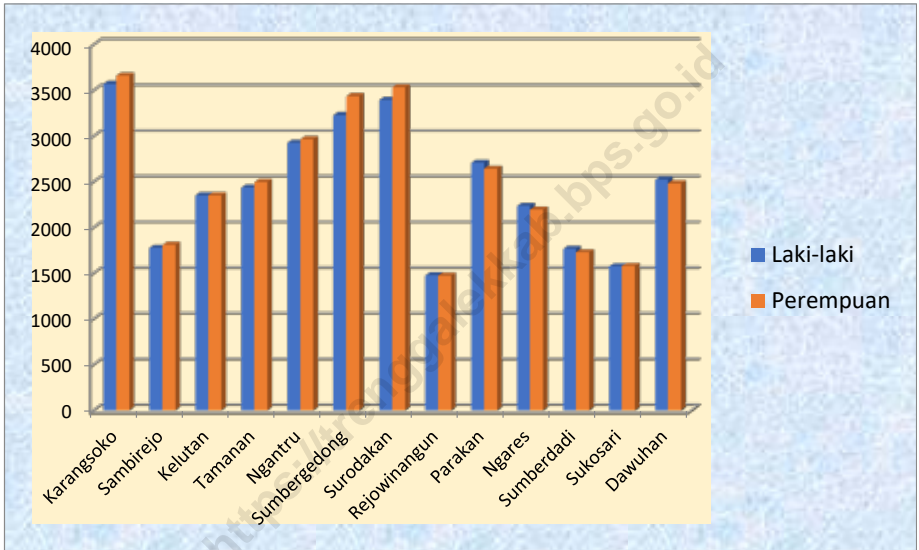
Gambar 3.1

Proyeksi penduduk menurut Jenis Kelamin per Desa



Gambar 3.2

Jumlah Penduduk menurut Jenis Kelamin per Desa Hasil SP2020



Sumber: Dinas Perindustrian Dan Tenaga Kerja

Tabel 3.1 Jumlah Penduduk Menurut Jenis Kelamin, dan Sex Ratio per Desa, 2022

No	Desa	Penduduk		Sex Ratio (%)
		Laki-Laki	Perempuan	
(1)	(2)	(3)	(4)	(5)
001.	Karangsoko	3,571	3,656	97,68
002.	Sambirejo	1,794	1,822	98,46
003.	Kelutan	2,336	2,335	100,04
004.	Tamanan	2,439	2,494	97,79
005.	Ngantru	2,932	2,942	99,66
006.	Sumbergedong	3,212	3,420	93,92
007.	Surodakan	3,365	3,518	95,65
008.	Rejowinangun	1,485	1,481	100,27
009.	Parakan	2,711	2,644	102,53
010.	Ngares	2,230	2,200	101,36
011.	Sumberdadi	1,786	1,735	102,94
012.	Sukosari	1,590	1,591	99,94
013.	Dawuhan	2,573	2,512	102,43
Jumlah		32,024	32,350	98,99

Sumber : Kecamatan

Tabel 3.2**Luas Desa, Jumlah Penduduk Dan Kepadatan Penduduk, 2022**

No	Desa	Luas Desa (km2)	Jumlah Penduduk	Kepadatan Penduduk (Jiwa/km2)
(1)	(2)	(3)	(4)	(5)
001.	Karangsoko	2,43	7,227	2,974
002.	Sambirejo	3,23	3,616	1,120
003.	Kelutan	1,94	4,671	2,408
004.	Tamanan	2,27	4,933	2,173
005.	Ngantru	4,72	5,874	1,244
006.	Sumbergedong	2,10	6,632	3,158
007.	Surodakan	3,53	6,883	1,950
008.	Rejowinangun	3,23	2,966	918
009.	Parakan	8,12	5,355	659
010.	Ngares	5,89	4,430	752
011.	Sumberdadi	9,52	3,521	370
012.	Sukosari	4,72	3,181	674
013.	Dawuhan	7,26	5,085	700
Jumlah		58,96	64,374	1,092

Sumber : Badan Pusat Statistik

Tabel 3.3**Banyaknya Kelahiran Bayi Menurut Jenis Kelamin Per Desa 2022**

No	Desa	Laki-Laki	Perempuan	Jumlah
(1)	(2)	(3)	(4)	(5)
001.	Karangsoko	44	32	76
002.	Sambirejo	3	3	6
003.	Kelutan	30	26	56
004.	Tamanan	25	17	42
005.	Ngantru	19	17	36
006.	Sumbergedong	37	15	52
007.	Surodakan	14	8	22
008.	Rejowinangun	25	15	40
009.	Parakan	18	19	37
010.	Ngares	29	27	56
011.	Sumberdadi	6	10	16
012.	Sukosari	10	8	18
013.	Dawuhan	36	31	67
Jumlah		296	228	524

Sumber : Registrasi Penduduk (Profil desa)

Tabel 3.4**Banyaknya Banyaknya Kematian Menurut Jenis Kelamin per Desa Tahun 2022**

No	Desa	Laki-Laki	Perempuan	Jumlah
(1)	(2)	(3)	(4)	(5)
001.	Karangsoko	40	47	87
002.	Sambirejo	15	23	38
003.	Kelutan	33	29	62
004.	Tamanan	21	31	52
005.	Ngantru	36	38	74
006.	Sumbergedong	21	43	64
007.	Surodakan	31	18	49
008.	Rejowinangun	17	7	24
009.	Parakan	34	26	60
010.	Ngares	15	19	34
011.	Sumberdadi	12	15	27
012.	Sukosari	12	9	21
013.	Dawuhan	26	24	50
Jumlah		313	329	642

Sumber : Registrasi Penduduk (Profil desa)

Tabel 3.5**Jumlah Penduduk Menurut Jenis Kelamin Tahun 2022 Berdasarkan Usia Hasil Proyeksi Sensus Penduduk 2020**

No	Desa	Laki-Laki	Perempuan	Laki-Laki+Perempuan
(1)	(2)	(3)	(4)	(5)
001.	Karangsoko	3,571	3,656	7,227
002.	Sambirejo	1,794	1,822	3,616
003.	Kelutan	2,336	2,335	4,671
004.	Tamanan	2,439	2,494	4,933
005.	Ngantru	2,932	2,942	5,874
006.	Sumbergedong	3,212	3,420	6,632
007.	Surodakan	3,365	3,518	6,883
008.	Rejowinangun	1,485	1,481	2,966
009.	Parakan	2,711	2,644	5,355
010.	Ngares	2,230	2,200	4,430
011.	Sumberdadi	1,786	1,735	3,521
012.	Sukosari	1,590	1,591	3,181
013.	Dawuhan	2,573	2,512	5,085
Jumlah		32,024	32,350	64,374

Tabel 3.6**Penduduk Menurut Kewarganegaraan dan Jenis Kelamin per Desa, 2022**

No	Desa	WNI		WNA		Jumlah
		Laki-Laki	Perempuan	Laki-Laki	Perempuan	
(1)	(2)	(3)	(4)	(5)	(6)	(7)
001.	Karangsoko	3,571	3,656	-	-	7,227
002.	Sambirejo	1,794	1,822	-	-	3,616
003.	Kelutan	2,336	2,335	-	-	4,671
004.	Tamanan	2,439	2,494	-	-	4,933
005.	Ngantru	2,932	2,942	-	-	5,874
006.	Sumbergedong	3,212	3,420	-	-	6,632
007.	Surodakan	3,365	3,518	-	-	6,883
008.	Rejowinangun	1,485	1,481	-	-	2,966
009.	Parakan	2,711	2,644	-	-	5,355
010.	Ngares	2,230	2,200	-	-	4,430
011.	Sumberdadi	1,786	1,735	-	-	3,521
012.	Sukosari	1,590	1,591	-	-	3,181
013.	Dawuhan	2,573	2,512	-	-	5,085
Jumlah		32,024	32,350	0	0	64,374

Sumber : Proyeksi SP2010

Tabel 3.7**Jumlah Rumah tangga, Penduduk Menurut Jenis Kelamin, dan Sex Ratio per Desa, 2020 Berdasarkan Proyeksi BPS**

No	Desa	Rumah Tangga	Penduduk		Sex Ratio
			Laki-laki	Perempuan	
(1)	(2)		(3)	(4)	(5)
001.	Karangsoko	2,107	3,660	3,888	94,14
002.	Sambirejo	2,256	1,655	1,747	94,73
003.	Kelutan	1,166	2,361	2,423	97,44
004.	Tamanan	1,858	2,516	2,662	94,52
005.	Ngantru	2,133	2,857	3,115	91,72
006.	Sumbergedong	3,110	3,118	3,384	92,14
007.	Surodakan	2,364	3,771	4,064	92,79
008.	Rejowinangun	1,219	1,438	1,466	98,09
009.	Parakan	2,040	2,772	2,774	99,93
010.	Ngares	1,385	2,317	2,262	102,43
011.	Sumberdadi	1,128	1,807	1,869	96,68
012.	Sukosari	1,194	1,541	1,585	97,22
013.	Dawuhan	1,792	2,164	2,269	95,37
Jumlah					

Sumber : BPS Trenggalek

Tabel 3.8**Banyaknya Penduduk yang Pindah Datang Menurut Asal per Desa/Kelurahan, Tahun 2022**

No	Desa	Penduduk yang Pindah Datang		
		Antar Desa/Kelurahan dalam Kecamatan	Antar Desa/Kelurahan dalam Kabupaten	Antar Kabupaten dalam Propinsi
(1)	(2)	(3)	(4)	(5)
001.	Karangsoko	10	44	32
002.	Sambirejo	2	-	-
003.	Kelutan	4	7	18
004.	Tamanan	36	25	14
005.	Ngantru	22	64	12
006.	Sumbergedong	19	45	3
007.	Surodakan	24	24	12
008.	Rejowinangun	18	16	7
009.	Parakan	4	2	
010.	Ngares	20	6	16
011.	Sumberdadi	1	12	5
012.	Sukosari	12	10	2
013.	Dawuhan	2	4	4
Jumlah		174	259	125

Lanjutan Tabel 3.8

No	Desa	Penduduk yang Pindah Datang		
		Antar Propinsi	Luar Negeri	Jumlah
(1)	(2)	(6)	(7)	(8)
001.	Karangsoko	22	0	108
002.	Sambirejo	-	-	2
003.	Kelutan	1		30
004.	Tamanan	7		82
005.	Ngantru	23	0	121
006.	Sumbergedong	2		69
007.	Surodakan	8		68
008.	Rejowinangun	6		47
009.	Parakan	2		8
010.	Ngares	9		51
011.	Sumberdadi	3	-	21
012.	Sukosari	0	0	24
013.	Dawuhan	2		12
Jumlah		85	0	643

Sumber : BPS Trenggalek

Tabel 3.9**Banyaknya Penduduk yang Pindah Pergi Menurut Asal per Desa/Kelurahan, Tahun 2021**

No	Desa	Penduduk yang Pindah Pergi		
		Antar Desa/Kelurahan dalam Kecamatan	Antar Desa/Kelurahan dalam Kabupaten	Antar Kabupaten dalam Propinsi
(1)	(2)	(3)	(4)	(5)
001.	Karangsoko	15	32	43
002.	Sambirejo	2	5	5
003.	Kelutan	12	9	13
004.	Tamanan	13	9	6
005.	Ngantru	41	34	11
006.	Sumbergedong	20	17	10
007.	Surodakan	19	10	26
008.	Rejowinangun	10	14	5
009.	Parakan	10	25	7
010.	Ngares	11	22	12
011.	Sumberdadi	3	15	1
012.	Sukosari	12	8	0
013.	Dawuhan	15	13	5
Jumlah		183	213	144

Lanjutan Tabel 3.9

No	Desa	Penduduk yang Pindah Pergi		
		Antar Propinsi	Luar Negeri	Jumlah
(1)	(2)	(6)	(7)	(8)
001.	Karangsoko	19	0	109
002.	Sambirejo	1	-	13
003.	Kelutan			34
004.	Tamanan	10		38
005.	Ngantru	23	0	109
006.	Sumbergedong	3		50
007.	Surodakan	7		62
008.	Rejowinangun	4		33
009.	Parakan	6		48
010.	Ngares	14		59
011.	Sumberdadi	1	-	20
012.	Sukosari	0	0	20
013.	Dawuhan			33
Jumlah		88	0	628

Sumber : BPS Trenggalek

Tabel 3.10**Jumlah Penduduk Berdasarkan Usia Hasil Sensus Penduduk 2020**

No	Desa	Total Penduduk	Umur 0 - 4	Umur 0 - 14	Umur 15 - 64	Umur 60+	Umur 65+
(1)	(2)	(3)	(4)	(5)	(6)	(7)	(8)
001.	Karangsoko	7,232	398	1,307	5,239	1,114	686
002.	Sambirejo	3,585	207	705	2,562	502	318
003.	Kelutan	4,702	300	968	3,287	724	447
004.	Tamanan	4,932	325	1,036	3,444	723	452
005.	Ngantru	5,891	380	1,225	4,011	974	655
006.	Sumbergedong	6,665	399	1,312	4,629	1,039	724
007.	Surodakan	6,929	376	1,226	4,824	1,284	879
008.	Rejowinangun	2,947	186	596	2,076	444	275
009.	Parakan	5,350	322	1,063	3,713	847	574
010.	Ngares	4,430	306	881	3,071	715	478
011.	Sumberdadi	3,491	202	752	2,365	526	374
012.	Sukosari	3,150	206	605	2,145	581	400
013.	Dawuhan	5,002	321	1,015	3,450	833	537
Jumlah		64,306	3,928	12,691	44,816	10,306	6,799

Tabel 3.11 Jumlah Penduduk menurut Jenis Kelamin per Desa/
Kelurahan Hasil Sensus Penduduk 2020

No	Desa	Penduduk			Sex Ratio
		Laki-laki	Perempuan	Jumlah	
(1)	(2)	(3)	(4)	(5)	(6)
001.	Karangsoko	3,570	3,662	7,232	97,5
002.	Sambirejo	1,776	1,809	3,585	98,2
003.	Kelutan	2,351	2,351	4,702	100,0
004.	Tamanan	2,436	2,496	4,932	97,6
005.	Ngantru	2,926	2,965	5,891	98,7
006.	Sumbergedong	3,229	3,436	6,665	94,0
007.	Surodakan	3,395	3,534	6,929	96,1
008.	Rejowinangun	1,476	1,471	2,947	100,3
009.	Parakan	2,708	2,642	5,350	102,5
010.	Ngares	2,236	2,194	4,430	101,9
011.	Sumberdadi	1,765	1,726	3,491	102,3
012.	Sukosari	1,574	1,576	3,150	99,9
013.	Dawuhan	2,521	2,481	5,002	101,6
Jumlah		31,963	32,343	64,306	98,8

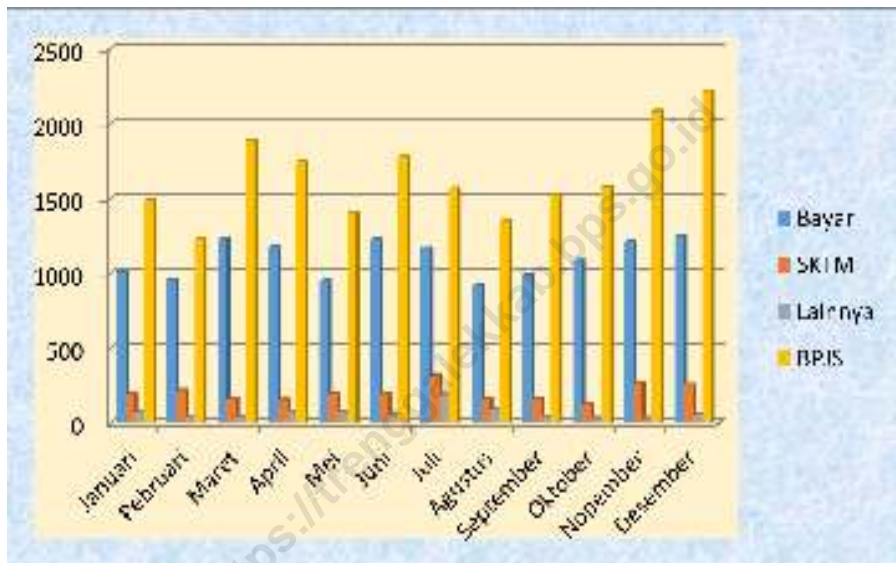
04
SOSIAL
&
KESEJAHTERAAN RAKYAT



Gambar 4.1 Banyaknya Murid menurut Jenjang Pendidikan dan Status



Gambar 4.2 Pemanfaatan Pelayanan Kesehatan Menurut Status Bayar



Tabel 4.1 Jumlah Sekolah, Kelas, Murid, dan Guru Taman Kanak-Kanak Tahun 2022

No.	Desa	Sekolah	Rombongan Belajar	Murid	Guru
(1)	(2)	(3)	(4)	(5)	(6)
001.	Karangsoko	4	7	56	5
002.	Sambirejo	1	2	23	3
003.	Kelutan	4	12	183	11
004.	Tamanan	2	6	101	6
005.	Ngantru	5	13	161	15
006.	Sumbergedong	6	22	284	26
007.	Surodakan	4	18	266	18
008.	Rejowinangun	1	2	20	2
009.	Parakan	2	4	38	3
010.	Ngares	1	2	35	2
011.	Sumberdadi	2	4	36	3
012.	Sukosari	2	4	31	4
013.	Dawuhan	3	6	56	5
Jumlah		37	102	1,290	103

Sumber: Korwil Pendidikan Kec. Trenggalek
Pengawas Madrasah Kec, Trenggalek

Tabel 4.2 Jumlah Sekolah, Kelas, Murid, dan Guru Sekolah Dasar Tahun 2022

No.	Desa	Sekolah	Ruang Belajar	Rombongan Belajar	Murid	Guru
(1)	(2)	(3)	(4)	(5)	(6)	(7)
Sekolah Dasar						
001.	Karangsoko	3	18	18	314	21
002.	Sambirejo	2	12	12	302	13
003.	Kelutan	2	13	13	224	16
004.	Tamanan	4	32	28	495	37
005.	Ngantru	2	19	19	384	24
006.	Sumbergedong	3	31	31	630	50
007.	Surodakan	3	47	47	1,261	67
008.	Rejowinangun	1	6	6	50	8
009.	Parakan	2	12	12	141	16
010.	Ngares	2	12	12	141	13
011.	Sumberdadi	3	18	18	236	22
012.	Sukosari	2	12	12	165	15
013.	Dawuhan	3	18	18	205	23

Lanjutan Tabel 4.2

No.	Desa	Sekolah	Ruang Belajar	Rombongan Belajar	Murid	Guru
(1)	(2)	(3)	(4)	(5)	(6)	(7)
Madrasah ibtidaiyah						
001.	Karangsoko	0	0	0	0	0
002.	Sambirejo	0	0	0	0	0
003.	Kelutan	1	12	12	307	20
004.	Tamanan	0	0	0	0	0
005.	Ngantru	0	0	0	0	0
006.	Sumbergedong	0	0	0	0	0
007.	Surodakan	1	24	24	674	37
008.	Rejowinangun	1	19	19	474	33
009.	Parakan	1	7	7	182	11
010.	Ngares	1	5	6	104	11
011.	Sumberdadi	0	0	0	0	0
012.	Sukosari	0	0	0	0	0
013.	Dawuhan	1	6	6	135	11
Jumlah		38	323	320	6,424	448

Sumber: Korwil Pendidikan Kec. Trenggalek
Pengawas Madrasah Kec, Trenggalek

Tabel 4.3 Jumlah Ruang Belajar Sekolah Dasar Menurut Status Tahun 2022

No.	Desa	Jumlah Sekolah	Ruang Belajar			Jumlah
			Asli	Pinjam	Sewa	
(1)	(2)	(3)	(4)	(5)	(6)	(7)
Sekolah Dasar						
001.	Karangsoko	3	18	-	-	18
002.	Sambirejo	2	12	-	-	12
003.	Kelutan	2	13	-	-	13
004.	Tamanan	4	32	-	-	32
005.	Ngantru	2	19	-	-	19
006.	Sumbergedong	3	31	-	-	31
007.	Surodakan	3	47	-	-	47
008.	Rejowinangun	1	6	-	-	6
009.	Parakan	2	12	-	-	12
010.	Ngares	2	12	-	-	12
011.	Sumberdadi	3	18	-	-	18
012.	Sukosari	2	12	-	-	12
013.	Dawuhan	3	18	-	-	18

Lanjutan Tabel 4.3

No.	Desa	Jumlah Sekolah	Ruang Belajar			Jumlah
			Asli	Pinjam	Sewa	
(1)	(2)	(3)	(4)	(5)	(6)	(7)
Madrasah Ibtidaiyah						
001.	Karangsoko	0	0	-	-	0
002.	Sambirejo	0	0	-	-	0
003.	Kelutan	1	12	-	-	12
004.	Tamanan	0	0	-	-	0
005.	Ngantru	0	0	-	-	0
006.	Sumbergedong	0	0	-	-	0
007.	Surodakan	1	24	-	-	24
008.	Rejowinangun	1	19	-	-	19
009.	Parakan	1	7	-	-	7
010.	Ngares	1	5	-	-	5
011.	Sumberdadi	0	0	-	-	0
012.	Sukosari	0	0	-	-	0
013.	Dawuhan	1	6	-	-	6
Jumlah		38	323	0	0	323

Sumber: Korwil Pendidikan Kec. Trenggalek
Pengawas Madrasah Kec. Trenggalek

Tabel 4.4 **Banyaknya Murid Sekolah Dasar Menurut Jenis Kelamin Tahun 2022**

No.	Desa	Jenis Kelamin		Jumlah
		Laki-Laki	Perempuan	
(1)	(2)	(3)	(4)	(5)
Sekolah Dasar				
001.	Karangsoko	170	144	314
002.	Sambirejo	146	156	302
003.	Kelutan	112	112	224
004.	Tamanan	258	237	495
005.	Ngantru	215	169	384
006.	Sumbergedong	330	300	630
007.	Surodakan	637	624	1261
008.	Rejowinangun	25	25	50
009.	Parakan	84	57	141
010.	Ngares	79	62	141
011.	Sumberdadi	119	117	236
012.	Sukosari	90	75	165
013.	Dawuhan	100	105	205

Lanjutan Tabel 4.4

No.	Desa	Jenis Kelamin		Jumlah
		Laki-Laki	Perempuan	
(1)	(2)	(3)	(4)	(5)
MAdrasah Ibtidaiyah				
001.	Karangsoko	0	0	0
002.	Sambirejo	0	0	0
003.	Kelutan	155	152	307
004.	Tamanan	0	0	0
005.	Ngantru	0	0	0
006.	Sumbergedong	0	0	0
007.	Surodakan	337	337	674
008.	Rejowinangun	219	255	474
009.	Parakan	92	90	182
010.	Ngares	54	50	104
011.	Sumberdadi	0	0	0
012.	Sukosari	0	0	0
013.	Dawuhan	69	66	135
Jumlah		3,291	3,133	6,424

Sumber: Korwil Pendidikan Kec. Trenggalek
Pengawas Madrasah Kec, Trenggalek

Tabel 4.5 Rata-rata Murid per Sekolah, Murid per Rombel, Murid per Guru, dan Guru per Sekolah di Sekolah Tingkat Dasar, Tahun 2022

No	Desa	Murid per Sekolah	Murid per Rombel	Murid per Guru	Guru per Sekolah
(1)	(2)	(3)	(4)	(5)	(6)
Sekolah Dasar					
001.	Karangsoko	105	17	15	7
002.	Sambirejo	151	25	23	7
003.	Kelutan	112	17	14	8
004.	Tamanan	124	18	13	9
005.	Ngantru	192	20	16	12
006.	Sumbergedong	210	20	13	17
007.	Surodakan	420	27	19	22
008.	Rejowinangun	50	8	6	8
009.	Parakan	71	12	9	8
010.	Ngares	71	12	11	7
011.	Sumberdadi	79	13	11	7
012.	Sukosari	83	14	11	8
013.	Dawuhan	68	11	9	8

Lanjutan Tabel 4.5

No	Desa	Murid per Sekolah	Murid per Rombel	Murid per Guru	Guru per Sekolah
(1)	(2)				
Madrasah Ibtidaiyah					
001.	Karangsoko	0	0	0	0
002.	Sambirejo	0	0	0	0
003.	Kelutan	307	26	15	20
004.	Tamanan	0	0	0	0
005.	Ngantru	0	0	0	0
006.	Sumbergedong	0	0	0	0
007.	Surodakan	674	28	18	37
008.	Rejowinangun	474	25	14	33
009.	Parakan	182	26	17	11
010.	Ngares	104	17	9	11
011.	Sumberdadi	0	0	0	0
012.	Sukosari	0	0	0	0
013.	Dawuhan	135	23	12	11
Jumlah		169	20	14	12

Sumber: Korwil Pendidikan Kec. Trenggalek
Pengawas Madrasah Kec, Trenggalek

Tabel 4.6 Banyaknya Sekolah, Ruang Belajar, Murid, dan Guru SD/MI Menurut Status Tahun 2022

No	Status	Sekolah	Rombongan Belajar	Murid	Guru
(1)	(2)	(3)	(4)	(5)	(6)
001.	Negeri	29	201	3,435	233
002.	Swasta	9	119	2,989	215
	Jumlah	38	320	6,424	448

Sumber: Korwil Pendidikan Kec. Trenggalek
Pengawas Madrasah Kec, Trenggalek

Tabel 4.7 Rata-rata Murid per Sekolah per Rombel Guru per Sekolah, Murid per Guru di SD/MI Menurut Status Sekolah, Tahun 2022

No	Status	Murid per Sekolah	Murid per Rombel	Guru per Sekolah	Murid per Guru
(1)	(2)				
001.	Negeri	118	17	8	15
002.	Swasta	332	25	24	14
Jumlah		169	20	12	14

Sumber: Korwil Pendidikan Kec. Trenggalek
Pengawas Madrasah Kec, Trenggalek

Tabel 4.8 Banyaknya Murid SD Menurut Jenis Kelamin dan Status Sekolah, Tahun 2022

No	Status	SD	Banyaknya Murid		
			Laki-laki	Perempuan	Jumlah
(1)	(2)	(3)	(4)	(5)	(6)
001.	Negeri	29	1,791	1,644	3,435
002.	Swasta	3	574	539	1,113
Jumlah		32	2,365	2,183	4,548

Sumber: Korwil Pendidikan Kec. Trenggalek
Pengawas Madrasah Kec, Trenggalek

Tabel 4.9 **Banyaknya Murid Madrasah Ibtidaiyah Menurut Jenis Kelamin dan Status Sekolah Tahun 2022**

No	Status	MI	Banyaknya Murid		
			Laki-laki	Perempuan	Jumlah
(1)	(2)	(3)	(4)	(5)	(6)
001.	Negeri	0	0	0	0
002.	Swasta	6	926	950	1,876
Jumlah		6	926	950	1,876

Sumber: Korwil Pendidikan Kec. Trenggalek
 Pengawas Madrasah Kec, Trenggalek

Tabel 4.10 Jumlah Peserta Ujian Nasional (UN) Sekolah Dasar Tahun 2022

No	Desa	Jumlah Peserta	Lulus	Tidak Lulus
(1)	(2)	(3)	(4)	(5)
001.	Karangsoko	45	45	-
002.	Sambirejo	45	45	-
003.	Kelutan	96	96	-
004.	Tamanan	92	92	-
005.	Ngantru	56	56	-
006.	Sumbergedong	108	108	-
007.	Surodakan	339	339	-
008.	Rejowinangun	85	85	-
009.	Parakan	63	63	-
010.	Ngares	35	35	-
011.	Sumberdadi	41	41	-
012.	Sukosari	47	47	-
013.	Dawuhan	65	65	-
Jumlah		1,117	1,117	0

Sumber: Korwil Pendidikan Kec. Trenggalek
Pengawas Madrasah Kec, Trenggalek

Tabel 4.11 Jumlah Sekolah Lanjutan Menurut Status Tahun 2022

No	Status	SMP	SMA	
			Umum	Kejuruan
(1)	(2)	(3)	(4)	(5)
001.	Negeri	7	3	2
002.	Swasta	7		8
Jumlah		14	3	10

Sumber: Dinas Pendidikan Kab. Trenggalek
Cabang Dinas Pendidikan Kab. Trenggalek
Kemenag Kab. Trenggalek

Tabel 4.12 Jumlah Guru di Sekolah Lanjutan Menurut Status Sekolah, Tahun 2022

No	Status	SMP	SMA	
			Umum	Kejuruan
(1)	(2)	(3)	(4)	(5)
001.	Negeri	270	118	229
002.	Swasta	103	-	96
Jumlah		373	118	325

Sumber: Dinas Pendidikan Kab. Trenggalek
Cabang Dinas Pendidikan Kab. Trenggalek
Kemenag Kab. Trenggalek

Tabel 4.13.1 Jumlah Ruang Belajar di Sekolah Lanjutan Menurut Status Sekolah, Tahun 2022

No	Status	SMP	SMA	
			Umum	Kejuruan
(1)	(2)	(3)	(4)	(5)
001.	Negeri	110	54	78
002.	Swasta	33	-	90
Jumlah		143	54	168

Sumber: Dinas Pendidikan Kab. Trenggalek
Cabang Dinas Pendidikan Kab. Trenggalek
Kemenag Kab. Trenggalek

Tabel 4.13.2 Jumlah Rombongan Belajar di Sekolah Lanjutan Menurut Status Sekolah, Tahun 2022

No	Status	SMP	SMA	
			Umum	Kejuruan
(1)	(2)	(3)	(4)	(5)
001.	Negeri	36	57	125
002.	Swasta	14	-	57
Jumlah		50	57	182

Sumber: Dinas Pendidikan Kab. Trenggalek
Cabang Dinas Pendidikan Kab. Trenggalek
Kemenag Kab. Trenggalek

Tabel 4.14 Jumlah Murid Tingkat SLTP Negeri Menurut Kelas dan Jenis Kelamin, Tahun 2022

No	Kelas	Jumlah Kelas	Jenis Kelamin		
			Laki-laki	Perempuan	Jumlah
(1)	(2)	(3)	(4)	(5)	(6)
001.	Kelas 7	48	751	747	1,498
					0
002.	Kelas 8	49	706	771	1,477
					0
003.	Kelas 9	49	743	751	1,494
Jumlah		146	2,200	2,269	4,469

Sumber: Dinas Pendidikan Kab. Trenggalek
Cabang Dinas Pendidikan Kab. Trenggalek
Kemenag Kab. Trenggalek

Tabel 4.15 Jumlah Murid Tingkat SLTP Swasta Menurut Kelas dan Jenis Kelamin, Tahun 2022

No	Kelas	Jumlah Kelas	Jenis Kelamin		
			Laki-laki	Perempuan	Jumlah
(1)	(2)	(3)	(4)	(5)	(6)
001.	Kelas 7	15	202	162	364
002.	Kelas 8	16	171	191	362
003.	Kelas 9	14	143	152	295
Jumlah		45	516	505	1,021

Sumber: Dinas Pendidikan Kab. Trenggalek
Cabang Dinas Pendidikan Kab. Trenggalek
Kemenag Kab. Trenggalek

Tabel 4.16 Rata-rata Murid per Sekolah, Rombongan Belajar, Guru, dan Rata-rata Guru per Sekolah di SMP, Tahun 2022

No.	Status	Murid per Sekolah	Murid per Rombel	Murid per Guru	Guru per Sekolah
(1)	(2)				
001.	Negeri	638	31	17	39
002.	Swasta	146	23	10	15
Rata-Rata		392	29	15	27

Sumber: Dinas Pendidikan Kab. Trenggalek
Cabang Dinas Pendidikan Kab. Trenggalek
Kemenag Kab. Trenggalek

Tabel 4.17 Jumlah Madrasah Menurut Tingkat Pendidikan dan Status Sekolah Tahun 2022

No.	Status	Ibtidaiyah	Tsanawiyah	Aliyah
(1)	(2)	(3)	(4)	(5)
001.	Negeri		1	1
002.	Swasta	6	2	2
Jumlah		6	3	3

Sumber: Kemenag Kab. Trenggalek
Pengawas Pendidikan Islam Kec, Trenggalek

Tabel 4.18 Hasil UAS/UN Tingkat SLTP Negeri 2016-2022

Tahun	Murid Kelas IX	Peserta	Lulus	Tidak Lulus	Persentase Lulus %
(1)	(2)	(3)	(4)	(5)	(6)
2022	1,517	1,517	1,517	-	100
2021	1,673	1,673	1,673	-	100
2020	1,698	1,698	1,698	-	100
2019	1,584	1,525	1,525	-	100
2018					
2017					

Sumber: Dinas Pendidikan Kab. Trenggalek
Kemenag Kab. Trenggalek

Tabel 4.19 Hasil UAS/UN Tingkat SLTP Swasta 2016-2022

Tahun	Murid Kelas IX	Peserta	Lulus	Tidak Lulus	Persentase Lulus %
(1)	(2)	(3)	(4)	(5)	(6)
2022	275	275	275	-	100
2021	250	250	250	-	100
2020	242	242	242	-	100
2019	262	233	233	-	100
2018					
2017					
2016					

Sumber: Dinas Pendidikan Kab. Trenggalek
Kemenag Kab. Trenggalek

Tabel 4.20 Rata-rata Murid per Sekolah per Rombongan Belajar Guru per Sekolah, Murid per Guru di Sekolah Menengah Kejuruan Menurut Status Sekolah, Tahun 2022

No	Status	Murid per Sekolah	Murid per Rombel	Guru per Sekolah	Murid per Guru
(1)	(2)	(3)		(5)	(6)
001.	Negeri	2,101	33	18	115
002.	Swasta	86	12	7	12
Jumlah		489	27	15	33

Sumber: Cabang Dinas Pendidikan Kab. Trenggalek

Tabel 4.21 Hasil UN SMU dan MA 2016-2022

Tahun	Murid Kelas XII	Peserta	Lulus	Tidak Lulus	Persentase Lulus %
(1)	(2)	(3)	(4)	(5)	(6)
2022	1,083	1,083	1,083	-	100
2021	1,072	1,071	1,071	-	100
2020	1,089	1,089	1,089	-	100
2019	1,098	1,058	1,058	-	100
2018	1,047	1,047	1,047	-	100
2017	1,002	1,002	1,002	-	100
2016	917	917	917	-	100

Sumber: Cabang Dinas Pendidikan Kab. Trenggalek
Kemenag Kab. Trenggalek

Tabel 4.22 Hasil UN Sekolah Kejuruan 2017-2022

Tahun	Murid Kelas XII	Peserta	Lulus	Tidak Lulus	Persentase Lulus %
(1)	(2)	(3)	(4)	(5)	(6)
2022	1,758	1,758	1,758	-	100
2021	1,589	1,269	1,268	-	100
2020	1,581	1,581	1,581	-	100
2019	1,659	1,659	1,659	-	100
2018	1,268	1,268	1,268	-	100
2017	1,205	1,205	1,205	-	100

Sumber: Cabang Dinas Pendidikan Kab. Trenggalek
Kemenag Kab. Trenggalek

Tabel 4.23 Banyaknya Murid di Sekolah Menengah Umum Negeri Menurut Kelas dan Jenis Kelamin, Tahun 2022

No	Kelas	Jumlah Kelas	Jenis Kelamin		
			Laki-laki	Perempuan	Jumlah
(1)	(2)	(3)	(4)	(5)	(6)
001.	Kelas 1	19	253	431	684
					0
002.	Kelas 2	19	250	428	678
					0
003.	Kelas 3	19	234	396	630
Jumlah		57	737	1,255	1,992

Sumber: Cabang Dinas Pendidikan Kab. Trenggalek
Kemenag Kab. Trenggalek

Tabel 4.24 **Banyaknya Murid di Sekolah Menengah Umum Swasta Menurut Kelas dan Jenis Kelamin, Tahun 2022**

No	Kelas	Jumlah Kelas	Jenis Kelamin		
			Laki-laki	Perempuan	Jumlah
(1)	(2)	(3)	(4)	(5)	(6)
001.	Kelas 1	6	73	74	147
002.	Kelas 2	6	48	72	120
003.	Kelas 3	5	47	54	101
Jumlah		17	168	200	368

Sumber: Cabang Dinas Pendidikan Kab. Trenggalek
 Kemenag Kab. Trenggalek

Tabel 4.25 Rata-rata murid per sekolah, Ruang Belajar, Guru per sekolah di Sekolah Menengah Umum menurut Status Sekolah, Tahun 2022

No	Status	Murid per Sekolah	Murid per Ruang Belajar	Guru per Sekolah	Murid per Guru
(1)	(2)	(3)	(4)	(5)	(6)
001.	Negeri	996	35	17	59
002.	Swasta	184	22	8	23
Rata-Rata		590	32	14	41

Sumber: Cabang Dinas Pendidikan Kab. Trenggalek
Kemenag Kab. Trenggalek

Tabel 4.26 Pemanfaatan Pelayanan Kesehatan Menurut Status Bayar per Bulan, Tahun 2022

No.	Bulan	Bayar	SKTM	Lainnya	BPJS	SKTM
(1)	(2)	(3)	(4)	(5)	(6)	(7)
001.	Januari	1,559	0	10	2,692	4,261
002.	Pebruari	1,213	0	69	2,513	3,795
003.	Maret	1,375	0	25	3,954	5,354
040.	April	1,131	0	13	4,027	5,171
005.	Mei	1,277	0	13	3,796	5,086
006.	Juni	1,900	0	13	4,386	6,299
007.	Juli	1,550	0	10	4,940	6,500
008.	Agustus	1,443	0	25	4,838	6,306
009.	September	1,690	0	17	5,751	7,458
010.	Oktober	1,485	0	7	5,316	6,808
011.	Nopember	1,568	0	5	5,821	7,394
012.	Desember	1,711	0	9	5,861	7,581
Jumlah		17,902	0	216	53,895	72,013

Sumber: Puskesmas se-Kec. Trenggalek

Tabel 4.27 Jumlah Fasilitas Kesehatan 2018-2022

No	Fasilitas	2018	2019	2020	2021	2022
(1)	(2)	(3)	(4)	(5)	(6)	(5)
001.	Rumah Sakit	4	4	3	3	3
002.	Puskesmas	4	2	2	2	2
003.	Puskesmas Pembantu	5	5	5	5	5
040.	BKIA	1	18	20	19	6
005.	Klinik	6	3	3	4	8
006.	Laborat					2
007.	Rongsent					
008.	Apotik	7	10	15	14	23
009.	Ponkesdes / Polindes	2	2	2	2	2
010.	Posyandu lansia	5	5	5	2	2
011.	Posbindu PTM	13	12	12	9	9
012.	Posyandu balita	85	85	85	85	85

Sumber: Puskesmas se-Kec. Trenggalek

Tabel 4.28 Jumlah Tenaga Kesehatan

No	Tenaga	2018	2019	2020	2021	2022
(1)	(2)	(3)	(4)	(5)	(6)	(5)
1	Dokter Gigi	3	3	2	3	2
2	Dokter Umum	5	2	6	4	7
3	Dokter Spesialis	0	0	0	0	0
4	Penilik Kesehatan	0	0	0	0	0
5	Perawat	30	29	28	30	32
6	Perawat Gigi					2
7	Bidan	22	22	22	23	23
8	Petugas Gizi					6
9	Kesling					4
10	Laboratorium			4	6	6
11	Apoteker			5	2	2
12	Promkes					3
13	Administrasi					16
14	Petugas Apotik					3
15	Tenaga Epidemiologi					1
16	Admistrasi Kesehatan					2
17	IT					1
18	Tenaga Kesehatan / Admistrasi	51	55	55	48	
	Jumlah	111	111	122	116	110

Sumber: Puskesmas se-Kec. Trenggalek

Tabel 4.29 Fasilitas Kesehatan Menurut Desa dan Jenisnya Tahun 2022

No.	Desa	Puskesmas/ Puskesmas Pembantu	Poliklinik / Balai Pengobatan	Polindes/ Ponskesdes	Posyandu
(1)	(2)	(3)	(4)	(5)	(6)
001.	Karangsoko	1	1	0	9
002.	Sambirejo	0	0	1	5
003.	Kelutan	2	0	0	7
004.	Tamanan	1	0	0	8
005.	Ngantru	0	0	1	9
006.	Sumbergedong	1	2	0	8
007.	Surodakan	1	1	0	10
008.	Rejowinangun	1	0	0	3
009.	Parakan	0	0	1	6
010.	Ngares	1	0	0	6
011.	Sumberdadi	0	0	1	5
012.	Sukosari	1	0	0	4
013.	Dawuhan	0	0	1	6
Jumlah		9	4	5	86

Sumber: Profil Desa

Tabel 4.30 Petugas Kesehatan Yang Tinggal/Menetap Menurut Desa Dan Profesinya Tahun 2020

No.	Desa	Dokter	Bidan	Mantri Kesehatan	Dukun Pijat	Dukun Bayi	Petugas Kesehatan Lainnya
(1)	(2)	(3)	(4)	(5)	(6)	(7)	(8)
001.	Karangsoko
002.	Sambirejo
003.	Kelutan
004.	Tamanan
005.	Ngantru
006.	Sumbergedong
007.	Surodakan
008.	Rejowinangun
009.	Parakan
010.	Ngares
011.	Sumberdadi
012.	Sukosari
013.	Dawuhan
Jumlah	

Sumber: Profil Desa

Tabel 4.31**Jumlah PUS yang Menjadi Peserta KB aktif modern Menurut Alat Kontrasepsi per Desa tahun 2022**

No.	Desa	PUS	PUS dengan alat KB modern	Peserta KB			
				MOW	MOP	IUD	IMPLAN
(1)	(2)	(3)	(4)	(5)	(6)	(7)	(8)
001.	Karangsoko	971	471	47	1	88	46
002.	Sambirejo	510	201	8	0	13	9
003.	Kelutan	524	313	8	1	68	20
004.	Tamanan	483	366	46	2	39	25
005.	Ngantru	745	383	46	0	95	5
006.	Sumbergedong	275	484	17	1	92	9
007.	Surodakan	802	409	22	2	77	17
008.	Rejowinangun	437	267	13	2	30	13
009.	Parakan	584	315	26	0	18	31
010.	Ngares	477	360	21	0	24	12
011.	Sumberdadi	460	240	30	0	48	44
012.	Sukosari	439	339	14	2	22	39
013.	Dawuhan	506	420	3	1	17	12
Jumlah		7213	4,568	301	12	631	282

Lanjutan Tabel/*Continued table* 4.31

No.	Desa	Peserta KB			
		SUNTIK	PIL	KONDOM	MAL
(1)	(2)				
001.	Karangsoko	153	109	29	0
002.	Sambirejo	123	43	15	0
003.	Kelutan	254	104	65	4
004.	Tamanan	160	96	115	0
005.	Ngantru	115	62	41	0
006.	Sumbergedong	93	26	37	0
007.	Surodakan	154	69	45	4
008.	Rejowinangun	128	49	16	1
009.	Parakan	378	79	52	0
010.	Ngares	355	45	17	3
011.	Sumberdadi	241	72	25	0
012.	Sukosari	221	55	86	0
013.	Dawuhan	352	88	33	0
Jumlah		2,727	897	576	12

Sumber: PLKB Kecamatan Trenggalek
 *) PUS seluruhnya

Tabel 4.32 Jumlah Pasangan Usia Subur dan Wanita Usia Subur per Desa di Kecamatan Trenggalek, 2022

No.	DESA	Pasangan Usia Subur	Wanita Usia Subur
(1)	(2)	(3)	(4)
001.	Karangsoko	971	910
002.	Sambirejo	510	479
003.	Kelutan	524	489
004.	Tamanan	483	455
005.	Ngantru	745	696
006.	Sumbergedong	275	249
007.	Surodakan	802	728
008.	Rejowinangun	437	415
009.	Parakan	584	551
010.	Ngares	477	457
011.	Sumberdadi	460	438
012.	Sukosari	439	419
013.	Dawuhan	506	481
Jumlah		7,213	6,767

Sumber: PLKB Kecamatan Trenggalek

Tabel 4.33**Jumlah Pondok Pesantren dan Madrasah Diniyah,
2022**

No.	Desa	Pondok Pesantren	Madrasah Diniyah
(1)	(2)	(3)	(4)
001.	Karangsoko		2
002.	Sambirejo		2
003.	Kelutan	1	3
004.	Tamanan	1	2
005.	Ngantru		1
006.	Sumbergedong		2
007.	Surodakan		2
008.	Rejowinangun		2
009.	Parakan		2
010.	Ngares	1	1
011.	Sumberdadi		2
012.	Sukosari		1
013.	Dawuhan		1
Jumlah		3	23

Sumber: Kantor Urusan Agama Kecamatan Trenggalek

Tabel 4.34 Jumlah Taman Pendidikan Al Quran, Santri dan Ustad Tahun 2022

No.	Desa	TPA	Santri	Ustad
(1)	(2)	(3)	(4)	(5)
001.	Karangsoko	-	2	12
002.	Sambirejo	1	2	6
003.	Kelutan	3	3	11
004.	Tamanan	1	2	9
005.	Ngantru	1	1	4
006.	Sumbergedong	1	2	5
007.	Surodakan	2	2	8
008.	Rejowinangun	-	2	5
009.	Parakan		2	8
010.	Ngares	1	1	8
011.	Sumberdadi	-	2	6
012.	Sukosari	-	1	3
013.	Dawuhan	-	1	13
Jumlah		10	23	98

Sumber: Kantor Urusan Agama Kecamatan Trenggalek

Tabel 4.35 Jumlah Tempat Ibadah Tahun 2022

No.	Desa	Masjid	Mushola	Gereja Katholik	Gereja Protestan	Pura	Klenteng
(1)	(2)	(3)	(4)	(5)	(6)	(7)	(8)
001.	Karangsoko	10	17	-	-	-	-
002.	Sambirejo	7	13	-	-	-	-
003.	Kelutan	4	20	-	-	-	-
004.	Tamanan	8	15	-	-	-	-
005.	Ngantru	14	19	-	3	-	-
006.	Sumbergedong	4	27	-	1	-	-
007.	Surodakan	12	24	1	3	-	-
008.	Rejowinangun	2	15	-	-	-	-
009.	Parakan	8	22	-	-	-	-
010.	Ngares	7	36	-	-	-	-
011.	Sumberdadi	5	13	-	-	-	-
012.	Sukosari	5	13	-	-	-	-
013.	Dawuhan	15	19	0	0	-	-
Jumlah		101	253	1	7	0	0

Sumber: Kantor Urusan Agama Kecamatan Trenggalek

Tabel 4.36 **Pemeluk Agama Menurut Desa dan Agama Tahun 2022**

No.	Desa	Islam	Protestan	Katolik	Hindu	Budha	Jumlah
(1)	(2)	(3)	(4)	(5)	(6)	(7)	(8)
001.	Karangsoko
002.	Sambirejo
003.	Kelutan
004.	Tamanan
005.	Ngantru
006.	Sumbergedong
007.	Surodakan
008.	Rejowinangun
009.	Parakan
010.	Ngares
011.	Sumberdadi
012.	Sukosari
013.	Dawuhan
Jumlah	

Sumber: Kantor Urusan Agama Kecamatan Trenggalek

Tabel 4.37 Organisasi Kesenian Menurut Desa dan Jenisnya Tahun 2022

No.	Desa	Jaranan	Reog	Orkes	Berjanjen
(1)	(2)	(3)	(4)	(5)	(6)
001.	Karangsoko	1			
002.	Sambirejo	1			
003.	Kelutan				
004.	Tamanan				
005.	Ngantru				
006.	Sumbergedong	1			
007.	Surodakan	1			
008.	Rejowinangun				
009.	Parakan	2			9
010.	Ngares			1	
011.	Sumberdadi	1			
012.	Sukosari	1		3	1
013.	Dawuhan				
Jumlah		8	0	4	10

Sumber: Profil Desa

Tabel 4.38 **Perkumpulan Olah Raga Menurut Desa dan Jenisnya Tahun 2022**

No.	Desa	Sepak Bola	Bola Voli	Silat / Karate	Bulu Tangkis
(1)	(2)	(3)	(4)	(5)	(6)
001.	Karangsoko	0	1	1	1
002.	Sambirejo	0	0	0	0
003.	Kelutan	0	0	0	0
004.	Tamanan	1	0	1	0
005.	Ngantru	0	0	0	0
006.	Sumbergedong	1	0	0	0
007.	Surodakan	0	0	0	0
008.	Rejowinangun	0	1	1	1
009.	Parakan	0	0	0	0
010.	Ngares	0	1	1	0
011.	Sumberdadi	0	0	0	0
012.	Sukosari	0	0	0	0
013.	Dawuhan	0	0	0	0
Jumlah		2	3	4	2

Sumber: Profil Desa

Tabel 4.39 Jumlah Penyandang Cacat Menurut Jenisnya Tahun 2022

No.	Jenis Cacat	Jumlah / Orang
(1)	(2)	(3)
001.	Tuna wicara	60
002.	Tuna rungu	49
003.	Tuna netra	53
004.	Tuna daksa	138
005.	Tuna ganda	33
006.	Cacat mental	84
007.	Bekas sakit jiwa	32
008.	Bekas sakit kusta	0
Jumlah		449

Sumber: Kantor Kecamatan Trenggalek

Tabel 4.40 Gangguan Kriminalitas Menurut Jenisnya Tahun 2022

No.	Jenis Kriminalitas	Dilaporkan	Diselesaikan
(1)	(2)	(3)	(4)
001.	Pencurian Kayu Hutan
002.	Pembunuhan
003.	Pencurian Dengan Pemberatan
004.	Penganiayaan
005.	Penipuan dan Penggelapan
006.	Pembakaran
007.	Perampasan
008.	Curanmor
009.	Miras
010.	Lain-lain (Pencurian Biasa)
011.	Judi
012.	Narkoba
Jumlah	

Sumber: Polsek Kecamatan

Tabel 4.41 **Gangguan Kecelakaan Lalu Lintas Tahun 2022**

No.	Jenis Cacat	2018	2019	2020	2021	2022
(1)	(2)	(3)	(4)	(5)	(6)	(7)
1	Kejadian					
2	Meninggal Dunia			7	4	4
3	Luka Berat			2	0	0
4	Luka Ringan			107	92	71
5	Kerugian Material (000Rp)			29,500	37,200	10500

Sumber: Polsek Kecamatan

Tabel 4.42 Kejadian Bencana Alam Tahun 2022

No.	Desa	Jenis Bencana	Taksiran Kerugian	Jumlah Korban	Keterangan
(1)	(2)	(3)	(4)	(5)	(6)
001.	Karangsoko
002.	Sambirejo
003.	Kelutan
004.	Tamanan
005.	Ngantru
006.	Sumbergedong
007.	Surodakan
008.	Rejowinangun
009.	Parakan
010.	Ngares
011.	Sumberdadi
012.	Sukosari
013.	Dawuhan
Jumlah	

Sumber: Kantor Kecamatan Trenggalek

Tabel 4.43 **Usia Nikah Berdasarkan Umur Istri Tahun 2022**

No.	Desa	Umur (Tahun)					Jumlah
		< 19	19 - 20	21-24	25-30	> 31	
(1)	(2)	(3)	(4)	(5)	(6)	(7)	(8)
001.	Karangsoko		1	11	15	7	27
002.	Sambirejo		2	10	3	5	15
003.	Kelutan		1	13	4	4	18
004.	Tamanan			6	11	7	17
005.	Ngantru		1	10	6	6	17
006.	Sumbergedong	1	1	14	9	9	25
007.	Surodakan		1	12	13	13	26
008.	Rejowinangun		1	4	7	1	12
009.	Parakan			10	10	1	20
010.	Ngares			13	5	4	18
011.	Sumberdadi		2	10	6	4	18
012.	Sukosari		1	8	6	3	15
013.	Dawuhan		3	11	7	5	21
Jumlah		1	14	132	102	69	249

Sumber: Kantor Urusan Agama Kecamatan Trenggalek

Tabel 4.44 Banyaknya murid taman kanak - kanak per jenis kelamin per kelompok Tahun 2022

No.	Desa	Murid				Jumlah
		TK A		TK B		
		L	P	L	P	
(1)	(2)	(3)	(4)	(5)	(6)	(7)
001.	Karangsoko	11	17	11	19	59
002.	Sambirejo	14	20	29	16	79
003.	Kelutan	20	23	24	19	86
004.	Tamanan	28	16	29	19	91
005.	Ngantru	42	48	36	34	160
006.	Sumbergedong	50	54	40	54	198
007.	Surodakan	86	73	91	107	357
008.	Rejowinangun	37	35	27	26	125
009.	Parakan	19	28	26	22	94
010.	Ngares	14	20	23	24	81
011.	Sumberdadi	10	10	9	5	33
012.	Sukosari	9	8	8	10	34
013.	Dawuhan	25	32	30	30	118
Jumlah		365	384	382	386	1,516

Sumber : Korwil Pendidikan Kecamatan Trenggalek
 *) Data tidak termasuk RA

Tabel 4.45 Jumlah murid , Rombel, Guru dan Sekolah Tingkat SLTA Tahun 2022

Tahun	Jenis Sekolah	Murid	Rombel	Guru	Sekolah	
(1)	(2)	(3)	(4)	(5)	(6)	
2022	MA Negeri	1,506	53	118	3	
	MA Swasta	368	17	45	2	
	SMA Negeri	1,992	57	118	2	
	SMA Swasta	0	0	0	0	
	SMK Negeri	4,201	127	229	2	
	SMK Swasta	685	56	96	8	
	Jumlah		4,886	183	325	10

Sumber: Sma, Ma, SMK di Kecamatan Trenggalek

Tabel 4.46**Jumlah Guru dan Tenaga Administrasi SMA Negeri dan SMK Swasta di Kecamatan Trenggalek Tahun 2022**

No.	Nama Sekolah	Guru				Tenaga AMD		Jumlah
		Tetap		Tidak Tetap		L	P	
		L	P	L	P			
(1)	(2)	(3)	(4)	(5)	(6)	(7)	(8)	(9)
001.	Karangsoke
002.	Sambirejo
003.	Kelutan
004.	Tamanan
005.	Ngantru
006.	Sumbergedong
007.	Surodakan
008.	Rejowinangun
009.	Parakan
010.	Ngares
011.	Sumberdadi
012.	Sukosari
013.	Dawuhan
Jumlah	

Sumber: SMA Negeri dan SMK Swasta di Kecamatan Trenggalek

Tabel 4.47 Jumlah murid , Rombel, Guru dan Sekolah Tingkat SMP Tahun 2022

Tahun	Jenis Sekolah	Murid	Rombel	Guru	Sekolah
(1)	(2)	(3)	(4)	(5)	(6)
2022	SMP Negeri	3,331	110	197	6
	SMP Swasta	748	31	61	5
	MTs Negeri	1,138	36	73	1
	MTs Swasta	273	14	42	2
	Jumlah	5,490	191	373	14

Sumber: SMP dan MTsdi Kecamatan Trenggalek

Tabel 4.48 Jumlah Murid di Madrasah Aliyah Menurut Kelas dan Jenis Kelamin, 2022

No	Kelas	Jumlah Kelas	Jenis Kelamin		
			Laki-laki	Perempuan	Jumlah
(1)	(2)	(3)	(4)	(5)	(6)
001.	Kelas 1	15	105	281	386
					0
002.	Kelas 2	14	105	263	368
					0
003.	Kelas 3	15	135	304	439
Jumlah		44	345	848	1,193

Sumber: MA di Kecamatan Trenggalek

Tabel 4.49 Rata-rata murid per sekolah, Rombel, Guru per sekolah di Madsrah Aliyah menurut Status Sekolah

No	Status	Murid per Sekolah	Murid per Rombel	Murid per Guru	Guru per Sekolah
(1)	(2)	(3)	(4)	(5)	(6)
001.	Negeri	995	29	13	78
002.	Swasta	99	20	5	21

Sumber: MA di Kecamatan Trenggalek

Tabel 4.50 Jumlah Murid MTS Negeri dan Swasta Menurut Kelas dan Jenis Kelamin, 2022

No	Kelas	Jumlah Kelas	Jenis Kelamin		
			Laki-laki	Perempuan	Jumlah
(1)	(2)	(3)	(4)	(5)	(6)
001.	kelas VII	12	143	237	380
					0
002.	Kelas VIII	12	152	229	381
					0
003.	Kelas IX	12	134	243	377
Jumlah		36	429	709	1,138

Sumber: MTs di Kecamatan Trenggalek

Tabel 4.51 Jumlah Kunjungan Menurut Kelompok Umur per Bulan di Puskesmas Trenggalek Tahun 2022

No.	Bulan	Kelompok Umur				Total Kunjungan
		< 1 th	1 - 4 th	5 - 15 th	> 15 th	
(1)	(2)	(3)	(4)	(5)	(6)	(7)
001.	Januari	52	105	93	1,347	1,597
002.	Pebruari	64	109	67	1,158	1,398
003.	Maret	90	149	162	1,483	1,884
040.	April	63	143	97	1,430	1,733
005.	Mei	45	71	132	1,155	1,403
006.	Juni	96	87	131	1,609	1,923
007.	Juli	144	60	146	1,579	1,929
008.	Agustus	155	50	105	1,269	1,579
009.	September	143	56	123	1,292	1,614
010.	Oktober	124	66	112	1,421	1,723
011.	Nopember	176	81	173	1,489	1,919
012.	Desember	136	85	187	1,608	2,016
Jumlah		1,288	1,062	1,528	16,840	20,718

Sumber: Puskesmas Trenggalek Kec. Trenggalek

Tabel 4.52 Pemanfaatan Pelayanan Kesehatan Menurut Jenis Pelayanan dan Jumlah Hari Rawat per Bulan di Puskesmas Trenggalek 2022

No.	Bulan	Jenis Pelayanan				Jumlah Hari Rawat
		BP	Gigi	KIA	Lainnya	
(1)	(2)	(3)	(4)	(5)	(6)	(7)
001.	Januari	1,633	281	591	845	0
002.	Pebruari	1,407	263	425	746	0
003.	Maret	1,780	266	541	797	0
040.	April	1,676	243	498	768	0
005.	Mei	1,485	276	442	807	0
006.	Juni	1,983	355	540	1,041	0
007.	Juli	1,928	283	464	819	0
008.	Agustus	1,626	260	485	952	0
009.	September	1,596	297	510	902	0
010.	Oktober	1,383	257	529	769	0
011.	Nopember	2,194	297	513	838	0
012.	Desember	2,369	367	537	825	0
Jumlah		21,060	3,445	6,075	10,109	0

Sumber: Puskesmas Kec. Trenggalek

Tabel 4.53 Jumlah Kelahiran Berdasarkan Penolong Per Bulan di Puskesmas Trenggalek Tahun 2022

No.	Bulan	Medis	Non Medis / Dukun Bayi	Jumlah
(1)	(2)	(3)	(4)	(5)
001.	Januari	48	-	48
002.	Pebruari	65	-	65
003.	Maret	55	-	55
040.	April	53	-	53
005.	Mei	57	-	57
006.	Juni	59	-	59
007.	Juli	61	-	61
008.	Agustus	59	-	59
009.	September	43	-	43
010.	Oktober	50	-	50
011.	Nopember	56	-	56
012.	Desember	59	-	59
Jumlah		665	0	665

Sumber: Puskesmas Trenggalek Kec. Trenggalek

Tabel 4.54 Banyaknya Kunjungan Ibu Hamil, Bayi dan Anak di Wilayah Puskesmas Trenggalek Tahun 2018 - 2022

No	Uraian	2018	2019	2020	2021	2022
(1)	(2)	(3)	(4)	(5)	(4)	(5)
001.	Ibu Hamil			822	798	694
002.	Bayi			702	2505	679
003.	Anak			2385	2221	2482
	Jumlah	2,362	2,112	3,909	5,524	3,855

Sumber: Puskesmas Trenggalek Kec. Trenggalek

Tabel 4.55 Jumlah Keluarga Sejahtera Tahun 2020

No.	Desa	Pra Sejahtera	Sejahtera			
			I	II	III	III Plus
(1)	(2)	(3)	(4)	(5)	(6)	(7)
001.	Karangsoko
002.	Sambirejo
003.	Kelutan
004.	Tamanan
005.	Ngantru
006.	Sumbergedong
007.	Surodakan
008.	Rejowinangun
009.	Parakan
010.	Ngares
011.	Sumberdadi
012.	Sukosari
013.	Dawuhan
Jumlah	

Sumber: PLKB Kecamatan Trenggalek

Tabel 4.56**Jumlah Penyandang Cacat Menurut Desa / Kelurahan Kec. Trenggalek Tahun 2022**

No.	Desa	Jumlah Orang
(1)	(2)	(3)
001.	Karangsoko	84
002.	Sambirejo	32
003.	Kelutan	38
004.	Tamanan	34
005.	Ngantru	45
006.	Sumbergedong	17
007.	Surodakan	11
008.	Rejowinangun	12
009.	Parakan	31
010.	Ngares	42
011.	Sumberdadi	24
012.	Sukosari	29
013.	Dawuhan	50
Jumlah		449

Sumber: Kantor Kecamatan Trenggalek

Tabel 4.57**Banyaknya Permasalahan Kesejahteraan Sosial Dirinci Menurut Desa / Kelurahan Kec.Trenggalek Tahun 2022**

No.	Desa	Tuna wicara	Tuna rungu	Tuna netra	Tuna daksa	Tuna ganda
(1)	(2)	(3)	(4)	(5)	(6)	(7)
001.	Karangsoko	12	12	6	38	-
002.	Sambirejo	3	3	5	14	-
003.	Kelutan	6	1	-	18	13
004.	Tamanan	8	4	4	18	-
005.	Ngantru	9	9	4	11	0
006.	Sumbergedong	3	3	4	-	2
007.	Surodakan	-	1	5	-	5
008.	Rejowinangun	1		1	3	2
009.	Parakan	5	5	1	4	
010.	Ngares	5	1	3	14	2
011.	Sumberdadi	2	1	2	8	1
012.	Sukosari	3	8	4	1	4
013.	Dawuhan	3	1	14	9	4
Jumlah		60	49	53	138	33

Lanjutan Tabel/*Continued table 4.57*

No.	Desa	Cacat mental	Bekas sakit jiwa	Bekas sakit kusta	Jumlah
(1)	(2)				
001.	Karangsoko	16	-	-	84
002.	Sambirejo	7	-	-	32
003.	Kelutan	-	-	-	38
004.	Tamanan	-	-	-	34
005.	Ngantru	12	0	0	45
006.	Sumbergedong	5	-	-	17
007.	Surodakan	-	-	-	11
008.	Rejowinangun	3	2	-	12
009.	Parakan	11	5	-	31
010.	Ngares	11	6	-	42
011.	Sumberdadi	10	-	-	24
012.	Sukosari	9	-	-	29
013.	Dawuhan	-	19	-	50
Jumlah		84	32	0	449

Sumber: Kantor Kecamatan Trenggalek

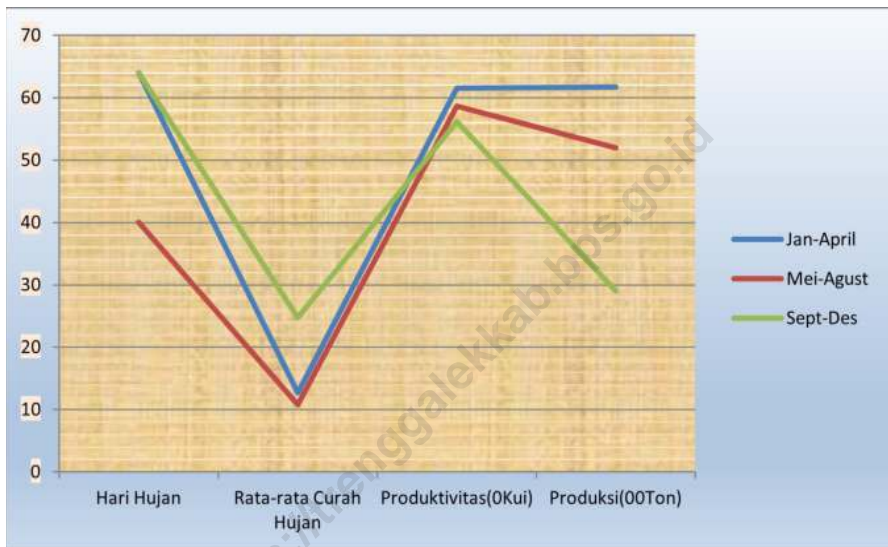


05

PERTANIAN, KEHUTANAN,
PETERNAKAN, & PERIKANAN

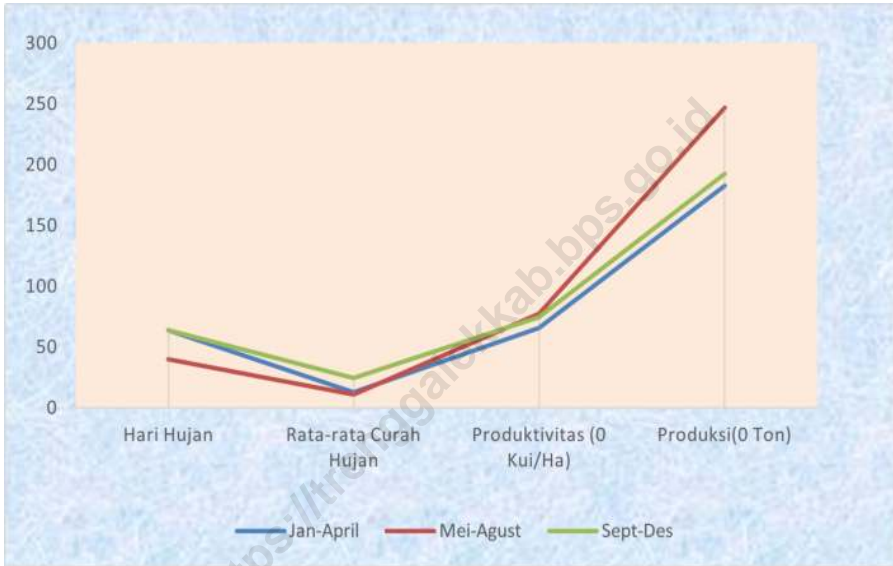
Gambar 5.1
Figures

**Hari Hujan,Rata-rata Curah Hujan,Produktivitas dan
Produksi Tanaman Padi**



Gambar 5.2
Figures

Hari Hujan,Rata-rata Curah Hujan,Produktivitas dan Produksi Tanaman Jagung



Sumber/Source: BPS, Statistik Pertanian Hortikultura SPH-SBS/BPS-Statistics Indonesia, Agricultural Statistic for Horticulture SPH-SBS

Tabel 5.1 Luas Tanah Menurut Penggunaan (Ha) Tahun 2020 - 2022

No.	Jenis Tanah	2020	2021	2022
(1)	(2)	(3)	(4)	(5)
001.	Tanah Sawah	1186	1186	1186
	- Irigasi Teknis	-	-	-
	- Irigasi 1/2Teknis	-	-	-
	- Irigasi Sederhana	-	-	-
	- Irigasi Desa / Non PU	-	-	-
	-Tadah Hujan	-	-	-
002.	Tanah Kering	4930	4930	4930
	- Tanah Tegal / Ladang	1026	1026	1026
	- Tanah Perkebunan Rakyat	26	26	26
	- Tanah Bangunan dan Sekitarnya	796	796	796
	- Tanah lain-lain	386	386	386
	- Tanah Hutan Negara	2,696	2696	2696
	Jumlah	6,116	6,116	6,116

Sumber: Mantri Tani Kec. Trenggalek

Tabel 5.2 Luas Sawah Menurut Jenis Pengairan (Ha) Tahun 2022

No.	Desa	Teknis	1/2 Teknis	Sederhana	Non PU
(1)	(2)	(3)	(4)	(5)	(6)
001.	Karangsoko	0	90	0	10
002.	Sambirejo	36	3	0	6
003.	Kelutan	0	32	0	5
004.	Tamanan	0	0	0	37
005.	Ngantru	51	0	0	0
006.	Sumbergedong	110	0	0	0
007.	Surodakan	96	34	0	0
008.	Rejowinangun	12	0	0	0
009.	Parakan	0	37	0	0
010.	Ngares	0	20	0	0
011.	Sumberdadi	0	46	0	20
012.	Sukosari	0	0	0	10
013.	Dawuhan	0	31	0	24
Jumlah		305	293	0	112

Lanjutan Tabel 5.2

No.	Desa	Tadah Hujan	Jumlah
(1)	(2)	(7)	(8)
001.	Karangsoko	30	130
002.	Sambirejo	56	101
003.	Kelutan	60	97
004.	Tamanan	30	67
005.	Ngantru	0	51
006.	Sumbergedong	0	110
007.	Surodakan	0	130
008.	Rejowinangun	19	31
009.	Parakan	94	131
010.	Ngares	34	54
011.	Sumberdadi	22	88
012.	Sukosari	89	99
013.	Dawuhan	42	97
Jumlah		476	1186

Sumber: Mantri Tani Kec. Trenggalek

Tabel 5.3 Luas Tanah Kering Menurut Penggunaannya (Ha) Tahun 2022

No.	Desa	Pekarangan ditanami tan. pertanian	Rumah dan Halaman sekitar	Tegal	Hutan Rakyat	Perkebunan	Lain-lain	Jumlah
(1)	(2)	(4)	(5)	(6)	(7)	(8)	(9)	(10)
001.	Karangsoko	12	67	69	4	0	29	181
002.	Sambirejo	8	69	8	0	0	27	112
003.	Kelutan	6	56	2	0	0	26	90
004.	Tamanan	5	51	9	0	0	32	97
005.	Ngantru	10	150	53	2	0	31	246
006.	Sumbergedong	3	46	6	0	0	37	92
007.	Surodakan	56	81	2	0	0	40	179
008.	Rejowinangun	32	28	58	0	0	30	148
009.	Parakan	54	61	105	6	0	33	259
010.	Ngares	8	46	100	2	0	24	180
011.	Sumberdadi	8	44	137	5	0	26	220
012.	Sukosari	45	34	49	2	0	24	154
013.	Dawuhan	54	63	127	5	0	27	276
Jumlah		301	796	725	26	0	386	2234

Sumber: Mantri Tani Kec. Trenggalek

Tabel 5.4 Luas Panen Tanaman Bahan Makanan (Ha) Tahun 2022

No.	Jenis Tanaman	2021	2022
(1)	(2)	(3)	(4)
1.	Padi Sawah	2045,0672	2,093
2.	Padi Ladang	133	229
3.	Jagung	627,3978	854
4.	Ubi Kayu	521	326
5.	Ubi Jalar	0	0
6.	Kacang Tanah	0,9757	0
7.	Kedelai	282,09	66
8.	Kacang Hijau	0	0
9.	Ganyong	0	0
Jumlah		3,327,4	3,568,6

Sumber: Mantri Tani Kec. Trenggalek

Tabel 5.5 Produksi Tanaman Bahan Makanan Per Ha (Kwintal) Tahun 2022

No.	Jenis Tanaman	Bentuk Produksi	Jumlah (Kwintal)		
			2018	2019	2020
(1)	(2)	(3)	(4)	(5)	(6)
001.	Padi Sawah	GKP			14,390
002.	Padi Ladang	GKP			2,313
003.	Jagung	Ontg Bsh Tnp Kulit			7,752
004.	Ubi Kayu	Ubi Basah Berkulit			1,743
005.	Ubi Jalar	Ubi Basah Berkulit			63
006.	Kacang Tanah	Glondong Basah			10
007.	Kedelai	Polong Basah			82
008.	Kacang Hijau	Polong Basah			8
Jumlah					26,359

Lanjutan Tabel 5.5

No.	Jenis Tanaman	Bentuk Produksi	Jumlah (Kwintal)	
			2021	2022
(1)	(2)	(3)	(7)	(8)
001.	Padi Sawah	GKP	12,223	13,119
002.	Padi Ladang	GKP	670	1,153
003.	Jagung	Ontg Bsh Tnp Kulit	4,820	6,223
004.	Ubi Kayu	Ubi Basah Berkulit	10,307	5,517
005.	Ubi Jalar	Ubi Basah Berkulit	0	0
006.	Kacang Tanah	Glondong Basah	2	0
007.	Kedelai	Polong Basah	282	102
008.	Kacang Hijau	Polong Basah	0	0
Jumlah			28,304	26,113

Sumber: Mantri Tani Kec Trenggalek

Tabel 5.6 Produksi Sayuran (Kwintal) 2022

No.	Jenis Sayuran	2022
(1)	(2)	(4)
1	Bawang Daun/ Scallion	910
2	Bawang Merah/ Shallots	-
3	Bawang Putih/ Garlic	110
4	Bayam/ Spinach	-
5	"Buncis/ string bean	892
6	Cabai Rawit/ Chili/Cayenne Pepper	14
7	Kacang Panjang/ Long Beans	178
8	Kangkung/ Water Spinach	-
9	Kembang Kol/ Cauliflower	-
10	Kentang/ Potato	-
11	Ketimun/ Cucumber	-
12	Kubis/ Cabbage	-
13	Labu Siam/ Chayote	-
14	Melon/ Melon	-
15	Paprika/ Bell Pepper	127
16	Petsai/Sawi/ Chinese Cabbage/mustard green	-
17	Semangka/ Water Melon	-
18	Stroberi/ Strawberry	288
19	Terung/ Eggplant	-
20	Tomat/ Tomato	-
21	Wortel/ Carrot	146
22	Cabai Besar/TW/Teropong / Chili/Big chili	-
23	Cabai Keriting/ Chili/Curlly chili	-
24	Jamur Tiram / King Oyster Mushrooms	-
25	Jamur Merang / Straw Mushrooms	-
26	Jamur Lainnya	-
Jumlah		2665

Sumber: Mantri Tani Kec Trenggalek

Tabel 5.7 Produksi Buah-buahan (Kwintal) 2022

No.	Jenis Buah-buahan	2021	2022
(1)	(2)	(3)	(4)
1.	Alpukat	1475	1880
2.	Anggur	0	0
3.	Blimbing	22	21,8
4.	Duku	22	0
5.	Durian	0	724
6.	Jambu Air	40	142
7.	Jambu Biji	84	84
8.	Jeruk Keprok	0	0
9.	Jeruk Siam	0	404
10.	Jeruk Siam	0	
11.	Jeruk lemon	0	
12.	Mangga	211	0
13	Manggis	0	0
14	Melon	311	92
15	Mlinjo	1465	0
16	Nanas	890,25	360
17	Nangka	0	1290
18	Pepaya	25	2504
19	Pisang	6,9	194
20	Rambutan	0	103
21	Salak	30	20
22	Sawo	78	0
23	Semangka	0	80
24	Sirsak	0	76
25	Sukun	28	0
26	Markisa	0	0
27	Petai	2,55	40
28	Jengkol		0
29	Lengkeng		8
30	buah naga		11
Jumlah		4,688	7,975

Sumber: Mantri Tani Kec Trenggalek

Tabel 5.8 Produksi Tanaman Biofarmaka Per Triwulanan 2022

No.	Jenis Tanaman	Jumlah (kg)			
		2019	2020	2021	2022
(1)	(2)	(3)	(4)	(5)	
1.	Jahe		474	750	0
2.	Kencur		160	350	1,000
3.	Kunyit		358	375	1,500
				0	
4.	Lempuyang		258	200	0
5.	Lengkuas		372	360	0
6.	Temu Ireng		5,3	5	40
				0	
7.	Temu Kunci		4,25	11	225
8.	Temu Lawak		13	20	0
9.	Sambiloto		2,75	4,25	0
				0	
10.	Mahkota Dewa		-	0	0
11.	Mengkudu		-	0	0
12.	Kapulaga		20,35	27,25	0
				0	
13.	Temu Kuning			0	0
14.	Keji Beling		2,5	0	0
15.	lidah buaya		2,2	0	0
16.	Serai			0	0
17.	Jeruk nipis			6	40,000
	Jumlah	0	1,672	2,109	42,765

Sumber: Mantri Tani Kec Trenggalek

Tabel 5.9 Populasi Ternak menurut Jenis Tahun 2018-2022

No.	Ternak	Ternak Besar				
		2018	2019	2020	2021	2022
(1)	(2)	(3)	(4)	(5)	(6)	(7)
1	Ternak Besar					
	- Sapi			1,594	1,487	1,453
	- Kerbau			99	108	105
	- Kuda			6	9	9
2	Ternak Kecil					
	- Kambing			2,045	430	2,156
	- Domba			2,486	2,394	2,167

Tabel 5.10 Populasi Unggas dan Aneka Ternak menurut Jenisnya Tahun 2022

No.	Unggas dan Aneka Ternak	Tahun				
		2018	2019	2020	2021	2022
(1)	(2)	(3)	(4)	(5)	(6)	(7)
1	Ayam Ras			19,364	15,996	15,356
	- Petelur			8,796	5,532	5,311
	- Pedaging			10,568	10,464	10,045
2	Ayam Buras			63,140	69,648	66,862
3	Itik/Itik Manila			4,649	11,475	11,016

Sumber : Mantri Ternak Kecamatan Trenggalek

Tabel 5.11 Sarana Produksi dan Pengairan

No.	Sarana	Jumlah				
		2018	2019	2020	2021	2022
(1)	(2)	(3)	(4)	(5)	(6)	(7)
001.	Kios KUD			9	9	9
002.	Kios Non KUD			-	-	-
003.	Dam			-	-	-
004.	Cek Dam			-	-	-
005.	Pompa Air			2	2	2
006.	Diesel Air			-	-	-

Sumber: Mantri Tani Kec Trenggalek

Tabel 5.12 Perkumpulan Petani Tahun 2022

No.	Nama Perkumpulan	Tahun				
		2018	2019	2020	2021	2022
(1)	(2)	(3)	(4)	(5)	(6)	(7)
1	HIPPA Desa					
	- IPPAIR			13	13	14
	- INSUS			-	-	-
2	Kontak Tani			-	-	-
3	SLPHT			5	5	5
4	Kelompok Tani			42	42	42

Sumber: Mantri Tnni Kec. Trenggalek

Tabel 5.13 Alat-alat Pertanian Yang Masih Dapat Digunakan

No.	Jenis Alat	Jumlah				
		2018	2019	2020	2021	2022
(1)	(2)	(3)	(4)	(5)	(6)	(7)
1.	Pengolah Tanah					
	- Traktor Roda 2			91	93	83
	- Traktor Roda 4			1	1	1
2.	Alat Tanam Padi			3		2
3.	Pemberantas Jasad					
	- Hand Spryer			481	484	403
	- Emposan			-	5	5
4.	Pengairan					
	-Pompa Air			265	265	
5.	Pemanenan					
	-Sabit Bergerigi			420	420	345
	-Pemotong Pada					
	Tipe Gendong			18	18	18
	-Rice Combine			4	4	4
	Harvester Kecil					

Lanjutan Tabel 5.13

No.	Jenis Alat	Jumlah				
		2018	2019	2020	2021	2022
(1)	(2)	(3)	(4)	(5)	(6)	(7)
6.	Perontokan / Pemipilan					
	- Perontok Padi			90	103	91
	-Pemipil Jagung			4	4	4
	-Perontok Multiguna			7	7	5
7.	Pembersih					
	Pembersih Gabah			2	2	2
8.	Pengering					
	- Pengering Padi			-	-	2
9.	-Penggilingan					
	-Penggiling Padi kecil			28	28	28
	-Penggiling Padi			9	9	17
	Menengah					
	-Penggiling Padi Besar			2	2	2
10	Pembuatan Pupuk					
	-Alat pembuat Pupuk Organik			7	7	4

Sumber : Mantri Tani Kec Trenggalek.

Tabel 5.14 Luas Areal Perkebunan Menurut Jenis Tanaman (Ha)

No.	Jenis Tanaman	Luas (Ha)		
		2020	2021	2022
(1)	(2)	(3)	(4)	(5)
01.	Cengkeh	15,75	*)	*)
02.	Kelapa	347	*)	*)
03.	Kopi	5,50	*)	*)
04.	Kapuk Randu	4,25	*)	*)
05.	Vanili	-	*)	*)
06.	Kapulogo	0,04	0,36	0,36
07.	Kencur	6,45	3,5	3,5
08.	Jahe	9,20	7,5	7,5
09.	Kunyit	7,28	3,75	3,75
10.	Laos	7,2	3,6	3,6
11.	Tebu	21		
12.	Lempuyang		2	2
13.	Temu Ireng		0,05	0,05
14.	Temu Kunci		0,11	0,11
15.	Temu Lawak		0,2	0,2
16.	Sambiloto		0,02	0,02
17.	Mahkota Dewa		0	0
18.	Mengkudu		0	0
19.	Temu Kuning		0	0
20.	Keji Beling		0	0
21.	lidah buaya		0	0
22.	serai		0,02	0,02
Jumlah				

Sumber : Mantri Tani Kec Trenggalek.

*) Tidak tersedia data

Tabel 5.15 Luas Hutan Menurut Fungsi Hutan Dan Reboisasi (Ha)

No.	Uraian	Luas (Ha)		
		2020	2021	2022
(1)	(2)	(3)	(4)	(5)
001.	Luas Hutan	2,696,00	2,696,00	2,696,00
	- Lindung			
	- Produksi	2,696,00	2,696,00	2,696,00
	- Wisata	-	-	-
	- Lainnya	-	-	-
002.	Reboisasi	-	-	-
	Jumlah	5,392,00	5,392,00	5,392,00

Sumber : Mantri Tani Kec Trenggalek.

Tabel 5.16 Luas Panen, Produktivitas Dan Produksi Per Sub Round Tanaman Padi Kecamatan Trenggalek Tahun 2022

No.	Sub Round	Luas Panen (Ha)	Produktivitas (Ku/Ha)	Produksi (Ton)
(1)	(2)	(3)	(4)	(5)
001.	Januari s/d April	918,82	61,54	6,171
002.	Mei s/d Agustus	885,94	58,63	5,194
003.	September s/d Desember	517,12	56,21	2,907
	Januari s/d Desember	2,321,88	61,54	14,272

Sumber : Mantri Tani Kec Trenggalek.

Tabel 5.17 Luas Panen, Produktivitas Dan Produksi Per Sub Round Tanaman Padi Sawah Kecamatan Trenggalek Tahun 2022

No.	Sub Round	Luas Panen (Ha)	Produktivitas (Ku/Ha)	Produksi (Ton)
(1)	(2)	(3)	(4)	(5)
001.	Januari s/d April	689,82	72,74	5,018
002.	Mei s/d Agustus	885,94	58,63	5,194
003.	September s/d Desember	517,12	56,21	2,907
	Januari s/d Desember	2,092,88	62,68	13,118,84

Sumber : Mantri Tani Kec Trenggalek.

Tabel 5.18 Luas Panen, Produktivitas Dan Produksi Per Sub Round Tanaman Padi Ladang Kecamatan Trenggalek Tahun 2022

No.	Sub Round	Luas Panen (Ha)	Produktivitas (Ku/Ha)	Produksi (Ton)
(1)	(2)	(3)	(4)	(5)
001.	Januari s/d April	229,00	50,34	1,152,79
002.	Mei s/d Agustus	0,00	0,00	0,00
003.	September s/d Desember	0,00	0,00	0,00
Januari s/d Desember		229,00	50,34	1,152,79

Sumber : Mantri Tani Kec Trenggalek.

Tabel 5.19 Luas Panen, Produktivitas Dan Produksi Per Sub Round Tanaman Palawija (Jagung) Kecamatan Trenggalek Tahun 2022

No.	Sub Round	Luas Panen (Ha)	Produktivitas (Ku/Ha)	Produksi (Ton)
(1)	(2)	(3)	(4)	(5)
001.	Januari s/d April	278,00	65,74	1,827,57
002.	Mei s/d Agustus	318,84	77,42	2,468,44
003.	September s/d Desember	257,58	74,82	1,927,25
	Januari s/d Desember	854,42	72,84	6,223,26

Sumber : Mantri Tani Kec Trenggalek.

Tabel 5.20 Luas Panen, Produktivitas Dan Produksi Per Sub Round Tanaman Palawija (Ubi Kayu) Kecamatan Trenggalek Tahun 2022

No.	Sub Round	Luas Panen (Ha)	Produktivitas (Ku/Ha)	Produksi (Ton)
(1)	(2)	(3)	(4)	(5)
001.	Januari s/d April	0,00	0,00	0
002.	Mei s/d Agustus	326,00	169,22	5,517
003.	September s/d Desember	0,00	0,00	0
Januari s/d Desember		326,00	169,22	5516,57

Sumber : Mantri Tani Kec Trenggalek.

Tabel 5.21**Luas Panen, Produktivitas Dan Produksi Per Sub Round
Tanaman Palawija (Kedelai) Kecamatan Trenggalek Tahun
2022**

No.	Sub Round	Luas Panen (Ha)	Produktivitas (Ku/Ha)	Produksi (Ton)
(1)	(2)	(3)	(4)	(5)
001.	Januari s/d April	0,00	0,00	0,00
002.	Mei s/d Agustus	7,81	15,46	12,07
003.	September s/d Desember	58,54	15,28	89,45
Januari s/d Desember		66,35	15,30	101,52

Sumber : Mantri Tani Kec Trenggalek.

Tabel 5.22**Luas Panen, Produktivitas Dan Produksi Per Sub Round
Tanaman Palawija (Kacang Tanah) Kecamatan Trenggalek
Tahun 2022**

No.	Sub Round	Luas Panen (Ha)	Produktivitas (Ku/Ha)	Produksi (Ton)
(1)	(2)	(3)	(4)	(5)
001.	Januari s/d April	0,00	0,00	0,00
002.	Mei s/d Agustus	0,00	0,00	0,00
003.	September s/d Desember	0,00	0,00	0,00
	Januari s/d Desember	0,00	0,00	0,00

Sumber : Mantri Tani Kec Trenggalek.

Tabel 5.23 Luas Panen, Produktivitas Dan Produksi Per Sub Round Tanaman Palawija (Kacang Hijau) Kecamatan Trenggalek Tahun 2022

No.	Sub Round	Luas Panen (Ha)	Produktivitas (Ku/Ha)	Produksi (Ton)
(1)	(2)	(3)	(4)	(5)
001.	Januari s/d April	0,00	0,00	0,00
002.	Mei s/d Agustus	0,00	0,00	0,00
003.	September s/d Desember	0,00	0,00	0,00
	Januari s/d Desember	0,00	0,00	0,00

Sumber : Mantri Tani Kec Trenggalek.

Tabel 5.24 Luas Panen Sayuran (Ha) 2020-2022

No	Jenis Sayuran	2020	2021	2022
(1)	(2)	(3)	(4)	(5)
1	Bayam	9	94,5	*)
2	Bawang Putih	0		*)
3	Bawang Merah	4	406	*)
4	Bw Daun			*)
5	Cabe Besar	6	372	*)
6	Cabe Rawit	12	450	*)
7	Cabe keriting			*)
8	Jamur			*)
9	Kangkung	10	110	*)
10	Kacang Panjang	6		*)
11	Ketimun	0		*)
12	Nangka Muda	0		*)
13	Petcai/sawi	0		*)
14	Tomat	0		*)
15	Terong	7		*)
16	buncis			*)
17	Labu siam			*)
Jumlah		54	1432,5	0

Sumber: Mantri Tani Kec. Trenggalek

*) Tidak ada data

Tabel 5.25 Produksi Sayuran (Kwintal) Tiap Triwulanan 2022

No.	Jenis Sayuran	Jumlah (kg)				Jumlah
		Triwulan I	Triwulan II	Triwulan III	Triwulan IV	
(1)	(2)	(3)	(4)	(5)	(6)	(7)
1	Bayam	7	22	35	30	94
2	Bawang Putih	0	0	0	0	0
3	Bawang Merah	0	250	270	180	700
4	Bw Daun	0	0	0	0	0
5	Cabe Besar	0	0	0	0	0
6	Cabe Rawit	70	211	219	102	602
7	Cabe keriting	0	0	0	0	0
8	Jamur	0	0	0	0	0
9	Kangkung	15	54	46	41	156
10	Kacang Panjang	0	0	14	0	14
11	Ketimun	0	0	0	0	0
12	Nangka Muda	0	0	0	0	0
13	Petcai/sawi	0	14	58	55	127
14	Tomat	0	0	0	0	0
15	Terong	0	70	103	55	228
16	Buncis	0	0	0	0	0
17	Labu siam	0	0	0	0	0
Jumlah		92	621	745	463	1,921

Sumber: Mantri Tani Kec Trenggalek

Tabel 5.26 Produksi Buah-buahan (Kwintal) Tiap Triwulanan 2022

No.	Jenis Sayuran	Jumlah (kg)				Jumlah
		Triwulan I	Triwulan II	Triwulan III	Triwulan IV	
(1)	(2)	(3)	(4)	(5)	(6)	(7)
1.	Alpukat	469	465	465	481	1,880
2.	Anggur	0	0	0	0	0
3.	Blimbing	5	6	6	6	22
4.	Duku	0	0	0	0	0
5.	Durian	0	724	0	0	724
6.	Jambu Air	0	24	59	59	142
7.	Jambu Biji	2,600.00	28	28	28	84
8.	Jeruk Keprok	0	0	0	0	0
9.	Jeruk Siam	33	89	141	141	404
10.	Jeruk lemon	0	0	0	0	
11.	Jeruk pamelon	0	0	0	0	
12.	Mangga	0	0	0	0	0
13.	Manggis					0
14.	Melon	23	23	23	23	92
15.	Mlinjo	0	0	0	0	0

Lanjutan Tabel 5.26

No.	Jenis Sayuran	Jumlah (kg)				Jumlah
		Triwulan I	Triwulan II	Triwulan III	Triwulan IV	
(1)	(2)	(3)	(4)	(5)	(6)	(7)
16	Nanas	90	90	90	90	360
17	Nangka	180	370	370	370	1,290
18	Pepaya	670	805	529	500	2,504
19	Pisang	70	70	0	54	194
20	Rambutan	20	29	27	27	103
21	Salak	5	5	5	5	20
22	Sawo					0
23	Semangka	20	20	20	20	80
24	Sirsak	23	45	4	4	76
25	Sukun					0
26	Markisa					0
27	Petai	10	10	10	10	40
28	Jengkol	0	0	0	0	0
29	Lengkeng	0	3	0	5	8
30	buah naga	0	0	0	11	11
Jumlah		1,618	2,803	1,777	1,818	8,015

Sumber: Mantri Tani Kec Trenggalek

Tabel 5.27 Luas Panen Tanaman Biofarmaka Per Triwulanan 2022

No.	Jenis Tanaman	Luas Panen (m2)				Jumlah
		Triwulan I	Triwulan II	Triwulan III	Triwulan IV	
(1)	(2)	(3)	(4)	(5)	(6)	(7)
1.	Jahe	0	0	75,000	0	75,000
2.	Kencur	0	0	35,000	0	35,000
3.	Kunyit	0	0	37,500	0	37,500
4.	Lempuyang	0	0	20,000	0	20,000
5.	Lengkuas	0	0	36,000	0	36,000
6.	Temu Ireng	0	0	500	0	500
7.	Temu Kunci	0	0	1,100	0	1,100
8.	Temu Lawak	0	0	2,000	0	2,000
9	Sambiloto	0	0	100	100	200
10	Mahkota Dewa					0
11	Mengkudu					0
12	Kapulaga	1,100	0	0	2,500	3,600
13	Temu Kuning					0
14	Keji Beling					0
15	Lidah Buaya					0
16	Serei	0	0	200	0	200
Jumlah		1,100	0	207,200	2,600	210,900

Sumber: Mantri Tani Kec Trenggalek

Tabel 5.28 Produksi Tanaman Biofarmaka Per Triwulanan 2022

No.	Jenis Sayuran	Jumlah (kg)				Jumlah
		Triwulan I	Triwulan II	Triwulan III	Triwulan IV	
(1)	(2)	(3)	(4)	(5)	(6)	(7)
1.	Jahe	0	9,800	0	0	0
2.	Kencur	0	25,812	250	750	1,000
3.	Kunyit	0	22,000	700	800	1,500
4.	Lempuyang	0	0	0	0	0
5.	Lengkuas	0	8,800	2,500	1,250	0
6.	Temu Ireng	0	0	0	0	0
7.	Temu Kunci	0	0	0	40	40
8.	Temu Lawak	0	1,700	0	0	0
9	Sambiloto	0	0	0	225	225
10	Mahkota Dewa	0	0	0	0	0
11	Mengkudu	0	0	0	0	0
12	Kapulaga	0	0	0	2,500	0
13	Temu Kuning	0	0	0	0	0
14	Keji Beling	0	0	0	0	0
15	lidah buaya	0	0	0	0	0
16	Serei	0	0	0	0	0
17	Jeruk nipis	10000	10000	10000	10000	40,000
Jumlah		10,000	10,000	10,950	11,815	42,765

Sumber: Mantri Tani Kec Trenggalek

Tabel 5.29 Kelembagaan Pertanian 2022

No.	Sub Round	Jumlah
(1)	(2)	(3)
001.	Usaha pelayanan Jasa Alsintan (UPJA)	1
002.	Kelompok Tani (POKTAN)	43
003.	Gabungan Kelompok Tani (GAPOKTAN)	13
004.	KUD / Koperasi Tani	1
005.	Kios Sarana Produksi Pertanian (SAPROTAN)	10
006.	Kelompok Penangkar Benih	3
007.	Regu Pengendali Hama	0

Sumber : Mantri Tani Kec Trenggalek.

Tabel 5.30 Luas Tanam Per Sub Round Tanaman Padi Sawah Kecamatan Trenggalek Tahun 2022

No.	Sub Round	Luas Tanam (Ha)
(1)	(2)	(3)
001.	Januari s/d April	*) Tidak ada data
002.	Mei s/d Agustus	*) Tidak ada data
003.	September s/d Desember	*) Tidak ada data
Januari s/d Desember		*) Tidak ada data
Januari s/d Desember 2021		2,051,00
Januari s/d Desember 2020		2,706,00

Sumber : Mantri Tani Kec Trenggalek.

Tabel 5.31 Luas Tanam Per Sub Round Tanaman Padi Ladang Kecamatan Trenggalek Tahun 2022

No.	Sub Round	Luas Tanam (Ha)
(1)	(2)	(3)
001.	Januari s/d April	*) Tidak ada data
002.	Mei s/d Agustus	*) Tidak ada data
003.	September s/d Desember	*) Tidak ada data
	Januari s/d Desember	*) Tidak ada data
	Januari s/d Desember 2021	229,00
	Januari s/d Desember 2020	730,00

Sumber : Mantri Tani Kec Trenggalek.

Tabel 5.32 Luas Tanam Per Sub Round Tanaman Palawija (Jagung) Kecamatan Trenggalek Tahun 2022

No.	Sub Round	Luas Tanam (Ha)
(1)	(2)	(3)
001.	Januari s/d April	261,4
002.	Mei s/d Agustus	345,1
003.	September s/d Desember	225
Januari s/d Desember		831,50

Sumber : Mantri Tani Kec Trenggalek.

Tabel 5.33 Luas Tanam Per Sub Round Tanaman Palawija (Ubi Kayu) Kecamatan Trenggalek Tahun 2022

No.	Sub Round	Luas Tanam (Ha)
(1)	(2)	(3)
001.	Januari s/d April	0,00
002.	Mei s/d Agustus	0,00
003.	September s/d Desember	215,00
Januari s/d Desember		215,00

Sumber : Mantri Tani Kec Trenggalek.

Tabel 5.34 Luas Tanam Per Sub Round Tanaman Palawija (Kedelai) Kecamatan Trenggalek Tahun 2022

No.	Sub Round	Luas Tanam (Ha)
(1)	(2)	(3)
001.	Januari s/d April	6,90
002.	Mei s/d Agustus	139,30
003.	September s/d Desember	0,00
Januari s/d Desember		146,20

Sumber : Mantri Tani Kec Trenggalek.

Tabel 5.35 Luas Tanam Per Sub Round Tanaman Palawija (Kacang Tanah) Kecamatan Trenggalek Tahun 2022

No.	Sub Round	Luas Tanam (Ha)
(1)	(2)	(3)
001.	Januari s/d April	0,00
002.	Mei s/d Agustus	0,00
003.	September s/d Desember	0,00
Januari s/d Desember		0,00
Januari s/d Desember 2021		1,00
Januari s/d Desember 2020		5,00

Sumber : Mantri Tani Kec Trenggalek.

Tabel 5.36 Luas Tanam Per Sub Round Tanaman Palawija (Kacang Hijau) Kecamatan Trenggalek Tahun 2022

No.	Sub Round	Luas Tanam (Ha)
(1)	(2)	(3)
001.	Januari s/d April	0,00
002.	Mei s/d Agustus	0,00
003.	September s/d Desember	0,00
Januari s/d Desember		0,00
Januari s/d Desember 2021		0,00
Januari s/d Desember 2020		10,00

Sumber : Mantri Tani Kec Trenggalek.

Tabel 5.37 Luas Tanam Per Sub Round Tanaman Palawija (talas) Kecamatan Trenggalek Tahun 2022

No.	Sub Round	Luas Tanam (Ha)
(1)	(2)	(3)
001.	Januari s/d April	0,00
002.	Mei s/d Agustus	0,00
003.	September s/d Desember	0,00
Januari s/d Desember		0,00

Sumber : Mantri Tani Kec Trenggalek.

Tabel 5.38**Luas Panen, Produktivitas Dan Produksi Per Sub Round
Tanaman Palawija (Talas) Kecamatan Trenggalek Tahun
2022**

No.	Sub Round	Luas Tanam (Ha)
(1)	(2)	(3)
001.	Januari s/d April	0,00
002.	Mei s/d Agustus	0,00
003.	September s/d Desember	0,00
	Januari s/d Desember	0,00

Sumber : Mantri Tani Kec Trenggalek.

Tabel 5.39 Luas Tanam Per Sub Round Tanaman Palawija (Ganyong) Kecamatan Trenggalek Tahun 2022

No.	Sub Round	Luas Tanam (Ha)
(1)	(2)	(3)
001.	Januari s/d April	0,00
002.	Mei s/d Agustus	0,00
003.	September s/d Desember	0,00
Januari s/d Desember		0,00

Sumber : Mantri Tani Kec Trenggalek.

Tabel 5.40 Luas Panen, Produktivitas Dan Produksi Per Sub Round Tanaman Palawija (Ganyong) Kecamatan Trenggalek Tahun 2022

No.	Sub Round	Luas Panen (Ha)	Produktivitas (Ku/ Ha)	Produksi (Ton)
(1)	(2)	(3)	(4)	(5)
001.	Januari s/d April	0.00	0.00	0.00
002.	Mei s/d Agustus	0.00	0.00	0.00
003.	September s/d Desember	0.00	0.00	0.00
Januari s/d Desember		0.00	0.00	0.00

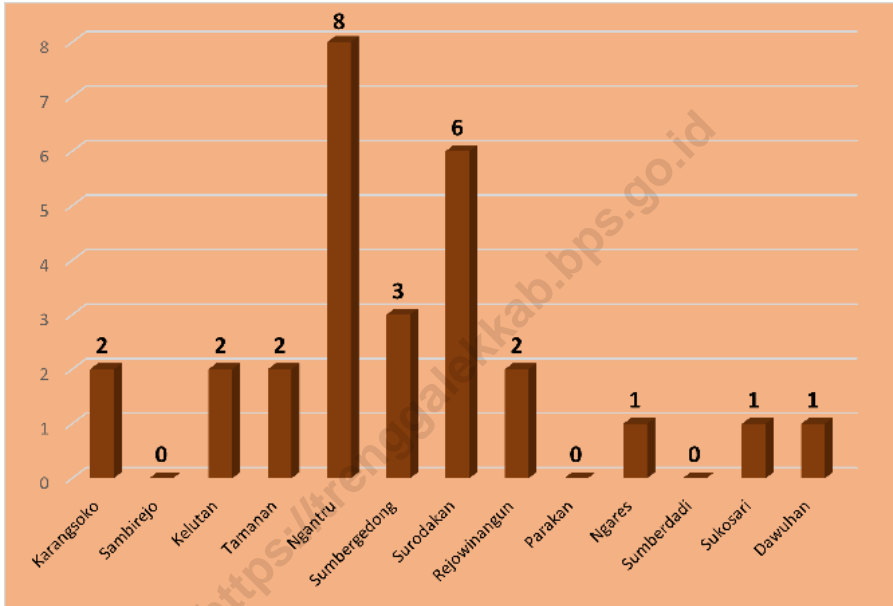
Sumber : Mantri Tani Kec Trenggalek.



06
EKONOMI

Gambar 6.1
Figures

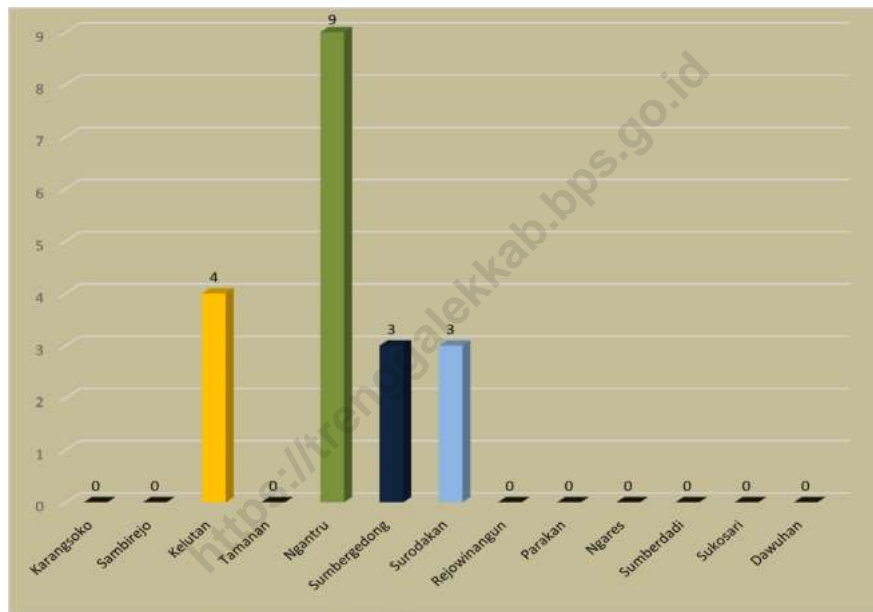
Banyaknya Pasar Tradisional dan Pasar Modern 2022



Sumber/Source : KSK Kec.Trenggalek

Gambar
Figures 6.2

Banyaknya Hotel, Penginapan dan Restoran Menurut Desa/Kelurahan



Sumber/Source : BPS

Tabel 6.1**Banyaknya Pasar Tradisional dan Pasar Modern di 2022**

No	Desa	Pasar Tradisional		Pasar Modern	
		Pasar Daerah	Pasar Desa	Supermarket	Minimarket
(1)	(2)	(3)	(4)	(5)	(6)
001.	Karangsoko	1	-	-	1
002.	Sambirejo	-	-	-	-
003.	Kelutan	-	-	-	2
004.	Tamanan	1	-	-	1
005.	Ngantru	1	-	-	7
006.	Sumbergedong	-	-	-	3
007.	Surodakan	1	-	-	5
008.	Rejowinangun	1	-	-	1
009.	Parakan	-	-	-	-
010.	Ngares	1	-	-	-
011.	Sumberdadi	-	-	-	-
012.	Sukosari	1	-	-	-
013.	Dawuhan	-	-	-	1
Jumlah		7	0	0	21

Sumber : KSK Kec.Trenggalek

Tabel 6.2**Banyaknya Toko Kelontong, Minimarket dan Kedai makanan**

No.	Desa	Toko Kelontong	Minimarket	Kedai Makanan
(1)	(2)	(3)	(4)	(5)
001.	Karangsoko	49	1	64
002.	Sambirejo	30	-	9
003.	Kelutan	43	2	157
004.	Tamanan	27	1	22
005.	Ngantru	59	7	96
006.	Sumbergedong	84	3	81
007.	Surodakan	95	5	64
008.	Rejowinangun	28	1	23
009.	Parakan	37	-	6
010.	Ngares	79	-	32
011.	Sumberdadi	28	-	2
012.	Sukosari	23	-	4
013.	Dawuhan	30	1	9
	Jumlah	610	21	569

Sumber : Desa/Kelurahan

Tabel 6.3**Banyaknya Fasilitas Perbankan Menurut Desa/
Kelurahan**

No.	Desa	Bank Umum	Bank Perkreditan Rakyat
(1)	(2)	(3)	(4)
001.	Karangsoko	0	0
002.	Sambirejo	0	0
003.	Kelutan	1	0
004.	Tamanan	0	0
005.	Ngantru	6	2
006.	Sumbergedong	3	1
007.	Surodakan	4	2
008.	Rejowinangun	0	1
009.	Parakan	0	0
010.	Ngares	0	0
011.	Sumberdadi	0	0
012.	Sukosari	0	0
013.	Dawuhan	0	0
	Jumlah	14	6

Sumber : Podes

Tabel 6.4**Banyaknya Hotel, Penginapan dan Restoran Menurut Desa/Kelurahan**

No.	Desa	Hotel	Penginapan	Restoran
(1)	(2)	(3)	(4)	(5)
001.	Karangsoko	0	0	0
002.	Sambirejo	0	0	0
003.	Kelutan	1	0	3
004.	Tamanan	0	0	0
005.	Ngantru	3	0	6
006.	Sumbergedong	1	1	1
007.	Surodakan	0	0	3
008.	Rejowinangun	0	0	0
009.	Parakan	0	0	0
010.	Ngares	0	0	0
011.	Sumberdadi	0	0	0
012.	Sukosari	0	0	0
013.	Dawuhan	0	0	0
	Jumlah	5	1	13

Sumber : Badan Pusat Statistik
Ket : * L1 : Lokasi Tidak Tetap
 ** L2 : Lokasi Tetap

<https://trenggalekkab.bps.go.id>

ST 2023
SENSUS PERTANIAN

BerAKHLAK

Berorientasi Pelayanan Akuntabel Kompeten
Harmonis Loyal Adaptif Kolaboratif

DATA

MENCERDASKAN BANGSA

— Enlighten The Nation —



**BADAN PUSAT STATISTIK
KABUPATEN TRENGGALEK**

Jl. Brigjend Soetran No. 11, Trenggalek 66310

Telp. (0355) 791432

Homepage : <http://trenggalekkab.bps.go.id>

Email: bps3503@bps.go.id