

Katalog BPS : 1101002.1308060
Nomor : 13080.1536

STATISTIK DAERAH KECAMATAN GUNUANG OMEH



<http://limapuluhkotakab.bps.go.id>

2015



*BADAN PUSAT STATISTIK
KABUPATEN LIMA PULUH KOTA*

STATISTIK DAERAH KECAMATAN GUNUANG OMEH

No. Publikasi : 13080.1537
Katalog BPS : 1101002.1308.060
Ukuran Buku : 17.6 cm x 25 cm
Jumlah Halaman : 16 halaman

Naskah :
Koordinator Statistik Kecamatan Bukik Barisan
dan
Seksi Neraca Wilayah dan Analisis

Gambar Kulit :
Seksi Integrasi Pengolahan dan Desiminasi Statistik

Di terbitkan Oleh :
Badan Pusat Statistik Kabupaten Lima Puluh Kota

Di cetak oleh :
Badan Pusat Statistik Kabupaten Lima Puluh Kota



Kata Sambutan

Untuk mewujudkan visi Badan Pusat Statistik (BPS) sebagai pelopor data statistik terpercaya untuk semua, BPS terus melakukan inovasi dan pengembangan kegiatan perstatistikan serta penyebarluasan informasi baik di pusat maupun di daerah. Salah satu upaya yang dilakukan di daerah adalah menyusun publikasi yang menyajikan indikator-indikator terpilih dan dapat menggambarkan secara ringkas dan menyeluruh tentang kondisi daerah. Publikasi ini diharapkan dapat membantu para pengambil kebijakan dan para pengguna data lainnya dalam memahami kondisi umum wilayah.

Oleh karena itu saya menyambut baik penerbitan publikasi **Statistik Daerah Kecamatan Gunuang Omeh 2015** yang diterbitkan oleh BPS Kabupaten Lima Puluh Kota. Saya berharap, publikasi ini mampu memenuhi harapan pemerintah daerah dan masyarakat pada umumnya akan kebutuhan data dan informasi statistik dan dapat digunakan sebagai dasar perencanaan, monitoring dan evaluasi tentang perkembangan pembangunan di berbagai sektor di Kecamatan Gunuang Omeh

Semoga publikasi ini bermanfaat dan Allah SWT senantiasa meridhoi usaha kita

Kepala Badan Pusat Statistik
Kabupaten Lima Puluh Kota

TAUFIK AMNUL HAYAT, M.SI



Kata Pengantar

Publikasi **Statistik Daerah Kecamatan Gunuang Omeh 2015** diterbitkan oleh Koordinator Statistik Kecamatan Gunuang Omeh berisi berbagai data dan informasi terpilih seputar Kecamatan Gunuang Omeh yang dianalisis secara sederhana untuk membantu pengguna data memahami perkembangan pembangunan serta potensi yang ada di Kecamatan Gunuang Omeh.

Publikasi Statistik Daerah Kecamatan Gunuang Omeh 2015 diterbitkan untuk melengkapi publikasi-publikasi statistik yang sudah terbit secara rutin setiap tahun. Berbeda dengan publikasi-publikasi yang sudah ada, publikasi ini lebih menekankan pada analisis.

Materi yang disajikan dalam Statistik Daerah Kecamatan Gunuang Omeh 2015 memuat berbagai informasi/indikator terpilih yang terkait dengan pembangunan di berbagai sektor di Kecamatan Gunuang Omeh dan diharapkan dapat menjadi bahan rujukan/kajian dalam perencanaan dan evaluasi kegiatan pembangunan.

Kritik dan saran konstruktif berbagai pihak kami harapkan untuk penyempurnaan penerbitan mendatang. Semoga publikasi ini mampu memenuhi tuntutan kebutuhan data statistik, baik oleh instansi pemerintah, swasta, kalangan akademisi maupun masyarakat luas.

Koordinator Statistik Kecamatan
Gunuang Omeh

DASRIZAL



DAFTAR ISI

1.	Geografi dan Iklim	1	10.	Harga-Harga	12
2.	Pemerintahan	2			
3.	Penduduk	4			
4.	Pendidikan	5			
5.	Kesehatan	6			
6.	Pertanian	7			
7.	Pertambangan dan Energi	9			
8.	Pariwisata	10			
9.	Perbankan dan Koperasi	11			

GEOGRAFI DAN IKLIM

Kecamatan Gunung Omeh merupakan daerah perbukitan

Luas wilayah Kecamatan Gunung Omeh sebesar 156,54 Km² dengan ketinggian 800 m sampai 1100 m dari permukaan laut

1

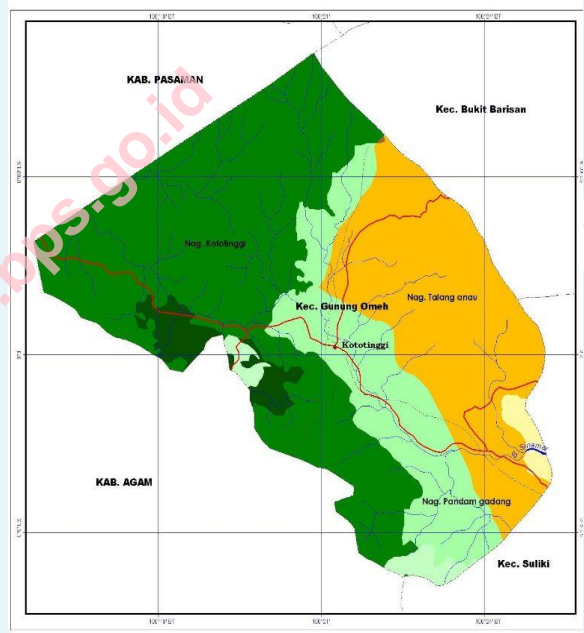
Kecamatan Gunung Omeh merupakan salah satu Kecamatan di Kabupaten Lima Puluh Kota, yang letaknya diapit oleh dua kabupaten dan dua Kecamatan, dengan batas wilayah sebagai berikut: sebelah utara dengan Kecamatan Bukit Barisan dan Kabupaten Pasaman, sebelah selatan dengan Kecamatan Suliki dan Kabupaten Agam, sebelah barat dengan Kabupaten Agam dan Kabupaten Pasaman, sebelah timur dengan Kecamatan Suliki. Adapun Luas wilayah Kecamatan Gunung Omeh sebesar 156,54 Km².

Berdasarkan Topografi daerah, Kecamatan Gunung Omeh merupakan daerah perbukitan yang memiliki ketinggian dari permukaan laut antara 700 meter hingga 1100 meter. Di daerah ini terdapat 3 (tiga) nagari dengan komposisi luas sebagai berikut: Nagari Pandam Gadang 64.00 Km², Nagari Talang Anau 18.54 Km², Nagari Koto Tinggi 74.00 Km².

*** Tahukah Anda

Kecamatan Gunung Omeh merupakan pemekaran dari Kecamatan Suliki Gunung Mas.

Peta Kecamatan Gunung Omeh



Statistik Geografi Kecamatan Gunung Omeh

Uraian	satuan	2013
Luas	km ²	156,54
Ketinggian dari permukaan laut	m	700 - 1100
Jumlah Sungai	buah	1

Sumber :Kecamatan Gunung Omeh Dalam Angka 2015

Kecamatan Gunuang Omeh merupakan hasil pemekaran wilayah

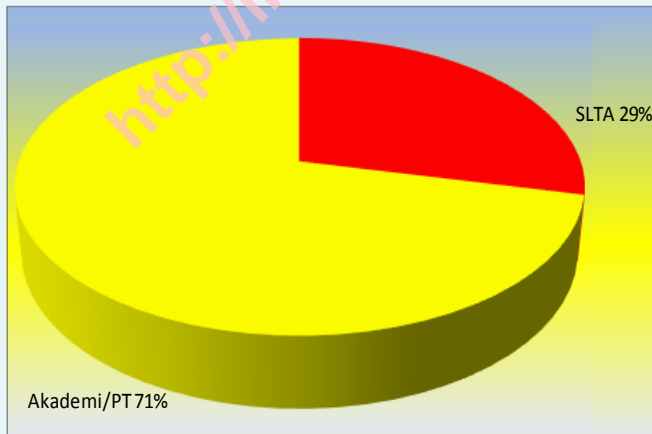
Sejak diberlakukannya otonomi daerah, Kecamatan Gunuang Omeh resmi menjadi salah satu kecamatan di Kabupaten Lima Puluh Kota

Statistik Pemerintahan di Kecamatan Gunuang Omeh

Wilayah Administrasi	2013	2014
Nagari	3	3
Jorong	17	17
Jumlah PNS di kantor camat	2013	2014
Laki-laki	7	2
Perempuan	2	12
Total	9	14

Sumber :Kecamatan Gunuang Omeh Dalam Angka, 2015

PNS di kantor camat Gunuang Omeh berdasarkan tingkat pendidikan 2014(persen)



Sumber : Kecamatan Gunuang Omeh Dalam Angka, 2015

Sejak pemberlakuan otonomi daerah di Indonesia, terjadi pemekaran wilayah di banyak daerah termasuk di Kabupaten Lima Puluh Kota. Salah satunya adalah Kecamatan Gunuang Omeh. Pada tahun 2001 kecamatan ini resmi menjadi salah satu kecamatan di Kabupaten Lima Puluh Kota, dimana sebelumnya Kecamatan Gunuang Omeh tergabung kedalam wilayah Kecamatan Suliki Gunung Mas.

Kecamatan Gunuang Omeh ini terdiri dari tiga Nagari yaitu: (1) Nagari Pandam Gadang, (2) Nagari Talang Anau dan (3) Nagari Koto Tinggi. Dari ketiga Nagari tersebut dibagi menjadi tujuh belas Jorong.

Adapun jumlah pegawai negeri sipil di kecamatan Gunuang Omeh tahun 2014 dibandingkan dengan tahun 2013 mengalami perubahan yaitu sebanyak 9 orang pada tahun 2013 menjadi 14 orang pada tahun 2014.

Dilihat dari tingkat pendidikan, PNS di kantor camat pada tahun 2014 didominasi oleh tamatan Akademi/PT dengan persentase sebesar 71 persen, Sedangkan sisanya berpendidikan SLTA (29%).

PEMERINTAHAN

2

Partai Golkar lebih dominan di Kecamatan Gunuang Omeh

Pada pemilu 2009, Golkar menjadi partai pemenang pemilu di Kecamatan Gunuang Omeh dengan perolehan suara lebih dari 30 persen dari total suara.

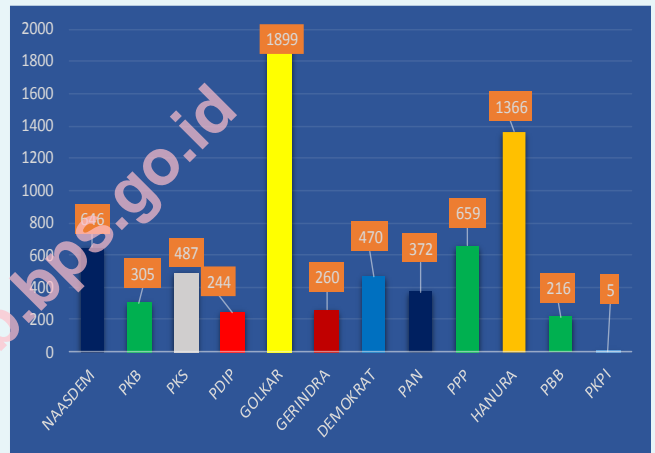
Pada Pemilihan Umum 2014 ada 12 Partai Politik yang memperoleh suara untuk pemilihan anggota DPRD Kabupaten Lima Puluh Kota di Kecamatan Gunuang Omeh. Perolehan suara terbanyak adalah partai GOLKAR, HANURA, PPP. Jumlah suara partai politik untuk DPRD yang berasal dari Partai Golkar sebanyak 1.899 suara atau sekitar 27 % dari total suara untuk DPRD dari Kecamatan Gunuang Omeh. Jumlah suara terbanyak kedua dan ketiga ditempati HANURA dan Partai Persatuan Pembangunan dengan jumlah perolehan suara masing-masing sebanyak 1.366 suara dan 659.

*** Tahukah Anda

Lebih dari 72 persen pemilih di Kecamatan Gunuang Omeh menggunakan hak pilihnya pada pemilihan umum tahun 2014.

Dana Alokasi Umum Nagari (DAUN) untuk Kecamatan Gunuang Omeh pada tahun 2014 mengalami penurunan dibandingkan dengan tahun 2013. Pada tahun 2013 sebesar 538 juta rupiah dan mengalami penurunan menjadi 534 juta rupiah pada tahun 2014.

Perolehan suara Partai Politik untuk DPRD Kab. Lima Puluh Kota Periode 2014-2019



(Juta Rupiah)		
Nagari	2013	2014
Pandam Gadang	182	181
Talang Anau	141	141
Koto Tinggi	215	212
Jumlah	538	534

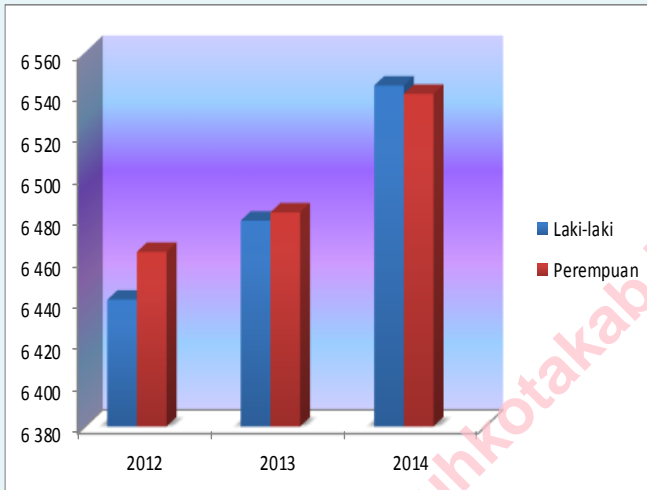
Sumber :Kecamatan Gunuang Omeh Dalam Angka, 2015

PENDUDUK

Perbandingan jumlah penduduk laki-laki dan perempuan hampir sama

Pada tahun 2014 perbandingan jumlah penduduk laki-laki dan perempuan hampir sama dengan seks rasio sebesar 100.

Perbandingan Jumlah Penduduk Laki-laki dan Perempuan (jiwa), tahun 2012-2014



Indikator Kependudukan Dikecamatan Gunuang Omeh

Uraian	2012	2013	2014
Jumlah Penduduk (jiwa)	12.905	12.962	13.084
Kepadatan Penduduk (jiwa/km ²)	81	83	83
Sex Ratio (L/P) (%)	100	100	100
jumlah rumah tangga	3.517	3.517	3.550
Rata-rata ART (jiwa/ruta)	4	4	4

Sumber : Kecamatan Gunuang Omeh Dalam Angka 2015

Berdasarkan kecamatan Gunuang Omeh dalam angka tahun 2014. Jumlah penduduk Kecamatan Gunuang Omeh pada tahun 2013 mencapai 12.962 jiwa dengan komposisi penduduk laki-laki sebanyak 6.479 jiwa dan penduduk perempuan sebanyak 6.483 jiwa. Dibandingkan tahun 2013, tahun 2014 mengalami kenaikan sebesar 122 jiwa dengan jumlah penduduk sebanyak 13.084 jiwa. Adapun komposisi penduduk laki-laki dan penduduk perempuan pada tahun 2014 adalah 6.544 jiwa dan 6.540 jiwa.

Dilihat dari indikator kependudukan Kecamatan Gunuang Omeh, terlihat jelas Kepadatan penduduk Nagari berdasarkan luas sebagai berikut: (1) Nagari Pandam Gadang mempunyai luas 64 Km² dengan jumlah penduduk sebanyak 4.885 jiwa, sehingga tingkat kepadatan penduduk sebesar 76 jiwa tiap per Km², (2) Nagari Talang Anau mempunyai luas 18,54 Km² dengan jumlah penduduk sebanyak 1.918 jiwa, sehingga dilihat kepadatan penduduk sebesar 103 jiwa tiap kilometer persegi, dan (3) Nagari Koto Tinggi mempunyai luas 74 Km² dengan jumlah penduduk sebanyak 6.281 jiwa sehingga penduduk sebesar 84 jiwa tiap kilometer persegi. Sedangkan rata-rata Anggota Rumah Tangga rinciannya sebagai berikut: (1) Nagari Pandam Gadang dengan jumlah 1.308 ruta mempunyai rata-rata Anggota Rumah Tangga sebesar 4 (empat) orang per ruta, (2) Nagari Talang Anau dengan jumlah 568 ruta mempunyai rata-rata Anggota Rumah Tangga 3 (tiga) orang per ruta, (3) Nagari Koto Tinggi dengan jumlah 1.674 ruta mempunyai rata-rata Anggota Rumah Tangga 4 (empat) orang per ruta.

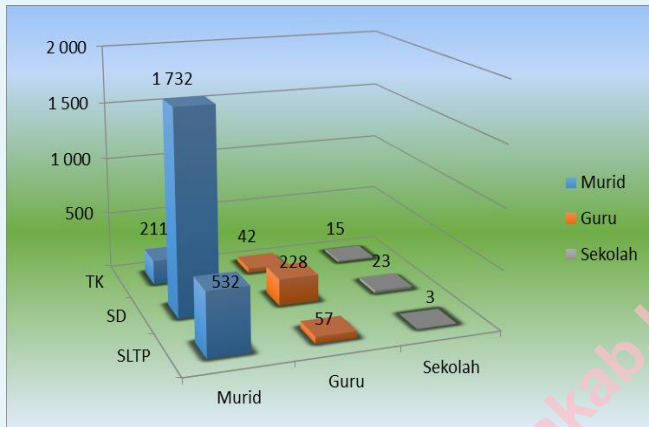
***** Tahukah Anda**

Jumlah penduduk Kecamatan Gunuang Omeh antara laki-laki dan perempuan memiliki jumlah yang hampir sama.

Jumlah Murid dan Guru mengalami peningkatan dari tahun ke tahun

Peningkatan jumlah Murid dan Guru di Kecamatan Gunuang Omeh tetapi tidak diikuti dengan peningkatan jumlah sarana dan prsarannya.

Jumlah Murid, Guru, Sekolah di Kecamatan Gunuang Omeh ,Tahun Ajaran 2013/2014



Sumber : Kecamatan Gunuang Omeh Dalam Angka, 2015

Jumlah Sekolah,Guru dan Murid di kecamatan Gunuang Omeh

No.	Tingkat Pendidikan	Sekolah	Guru		Murid	
			L	P	L	P
(1)	(2)	(3)	(4)	(5)	(6)	(7)
1	TK / Sederajat	14	2	40	117	94
2	SD / Sederajat	23	58	170	941	791
3	SLTP / Sederajat	3	16	41	246	286
4	SLTA / Sederajat	1	1	4	27	32

Jumlah sarana pendidikan berdasarkan tingkatannya yang ada dikecamatan Gunuang Omeh mengalami perubahan dibandingkan tahun sebelumnya, dimana TK berjumlah 14 sekolah, SD berjumlah 23 sekolah dan SLTP sederajat berjumlah 3 sekolah.

Dilihat dari jumlah murid dan guru di Kecamatan Gunuang Omeh setiap tahunnya mengalami perubahan. Pada tahun 2014 Jumlah murid TK yang terdaftar sebanyak 211 murid dengan jumlah guru sebanyak 42 orang, berarti seorang guru mengajar rata-rata 5 orang. Untuk tingkat Sekolah Dasar rata-rata seorang guru mengajar sebanyak 7 orang siswa sedangkan untuk tingkat SLTP rata-rata seorang guru mengajar 9 orang siswa.

Jika dirinci menurut nagari, jumlah sekolah paling banyak terdapat di nagari Koto Tinggi yang merupakan ibu kota Kecamatan Gunuang Omeh dengan jumlah sekolah sebanyak 17 unit

*** Tahukah Anda

Fasilitas Pendidikan tertinggi di kecamatan Gunuang Omeh hanya setingkat SLTA.

Bidan Mendominasi tenaga kesehatan di Kecamatan Gunuang Omeh.

Jumlah tenaga kesehatan di Kecamatan Gunuang Omeh yang terbanyak bidan.

Jumlah puskesmas yang ada di Kecamatan Gunuang Omeh hanya 1 buah puskesmas yang berada di Nagari Koto Tinggi sedangkan puskesmas pembantu dan Poskesri ada disetiap nagari.

Pada tahun 2014 tenaga Kesehatan di Kecamatan Gunuang Omeh masih terbatas, di mana hanya ada 1 orang dokter umum, 1 orang dokter gigi, 2 orang perawat umum, 13 orang bidan dan 1 orang lainnya. Sedangkan perawat gigi tidak ada sama sekali di Kecamatan Gunuang Omeh.

Jumlah tenaga kesehatan di Kecamatan Gunuang Omeh pada tahun 2014 mengalami penurunan pada jumlah perawat umum yang mana pada tahun 2013 ada sebanyak 3 orang sedangkan pada tahun 2012 menjadi 2 orang. Sedangkan jumlah sarana kesehatan tidak ada mengalami perubahan sama sekali.

***** Tahukah Anda**

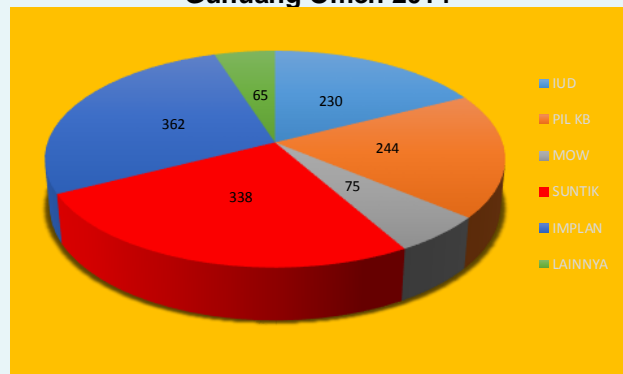
Jumlah perawat umum mengalami penurunan di tahun 2014.

Dari seluruh peserta KB yang berjumlah 1.314 orang di Kecamatan Gunuang Omeh, jumlah peserta yang menggunakan suntik KB sebanyak 338 orang, Pil KB sebanyak 244 orang, Implan sebanyak 362 orang, IUD sebanyak 230 orang, MOW sebanyak 75 orang, lainnya sebanyak 65 orang.

Statistik Kesehatan Kecamatan Gunuang Omeh

Uraian	2013	2014
Sarana Kesehatan		
Puskesmas	1	1
puskesmas pembantu	4	4
poskesri	7	7
posyandu	26	26
Tenaga Kesehatan		
Dokter Umum	1	1
Dokter Gigi	1	1
Perawat Umum	3	2
Perawat Gigi	0	0
Bidan	13	13
Lainnya	4	1

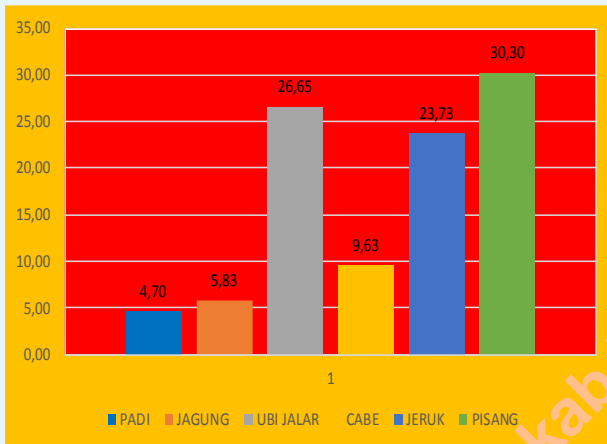
Sumber : Kecamatan Gunuang Omeh Dalam Angka 2015

Banyaknya Peserta Aktif KB di Kecamatan Gunuang Omeh 2014

Sumber : Kecamatan Gunuang Omeh Dalam Angka , 2015

Sebagai daerah penghasil jeruk terbesar di Kabupaten Lima Puluh Kota, pemerintah daerah harus lebih fokus pada peningkatan produktivitas tanaman jeruk

Produktivitas Tanaman Pangan dan Buah-Buahan Kecamatan Gunuang Omeh (Ton/Ha), 2014



Sumber :Kecamatan Gunuang Omeh Dalam Angka, 2014

Luas Panen dan Produksi Tanaman Pangan dan Buah-Buahan Kecamatan Gunuang Omeh tahun 2013/2014

Uraian	2013	2014
Padi		
Luas panen (ha)	2 011,0	2 141,0
Produksi (ton)	9 996,7	10 052,0
Jagung		
Luas panen (ha)	80,0	47,0
Produksi (ton)	463,4	274,0
Cabe merah		
Luas panen (ha)	46,0	35,0
Produksi (ton)	372,2	337,0
Ubi Jalar		
Luas panen (ha)	11,0	17,0
Produksi (ton)	326,2	453,0
Pisang		
Luas panen (ha)	30,8	29,5
Produksi (ton)	854,1	893,6
Jeruk		
Luas panen (ha)	494,1	330,8
Produksi (ton)	7 574,3	7 848,0

Sumber : Kecamatan Gunuang Omeh Dalam Angka, 2014

Kecamatan Gunuang Omeh merupakan salah satu daerah penghasil tanaman pangan padi di Kabupaten Lima Puluh Kota. Produksi tanaman pangan padi tersebut perlu terus ditingkatkan agar dapat memenuhi kebutuhan masyarakat. Walaupun Produksi padi di Kecamatan Gunuang Omeh selama periode 2013-2014, sedikit mengalami penurunan produktivitas yaitu dari 4,97 Ton/Ha menjadi 4,70 Ton/Ha.

Tanaman palawija dan buah-buahan yang mengalami kenaikan jumlah produksi diantaranya adalah ubi jalar .Pada tahun 2013 produksi ubi jalar hanya 326,2 ton, sementara pada tahun 2013 mengalami kenaikan menjadi 453 ton. Adapun pisang mengalami kenaikan produksi dari 854,1 ton pada tahun 2013 menjadi 893,6 ton pada tahun 2014 .

Salah satu tanaman pangan yang mengalami penurunan produktivitas adalah padi. Pada tahun 2013 produktivitas tanaman padi hanya 4,97 Ton/Ha, turun menjadi 4,70 Ton/Ha pada tahun 2014.

Sebagai daerah penghasil jeruk terbesar di Kabupaten Lima Puluh Kota,pemerintah daerah harus lebih fokus pada peningkatan produktivitas

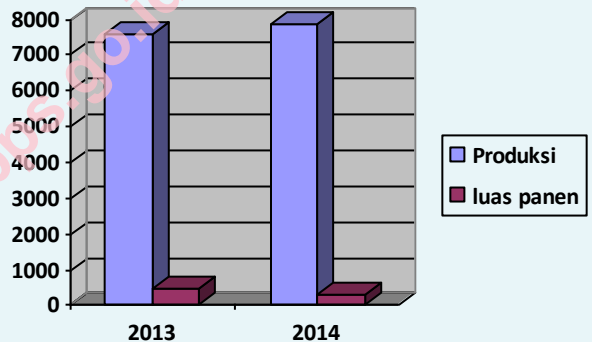
Kecamatan Gunung Omeh merupakan salah satu daerah penghasil buah jeruk di Kabupaten Lima Puluh Kota. Produksi jeruk pada tahun 2013 di Kecamatan Gunung Omeh sebesar 7.574,3 ton,mengalami kenaikan menjadi 7.848 ton pada tahun 2014.Hal ini diindikasikan karena adanya peningkatan produktifitas dari perkebunan jeruk.

***** Tahukah Anda**

Kecamatan Gunung Omeh merupakan daerah penghasil jeruk terbesar di Kabupaten Lima Puluh Kota.

Peternakan merupakan salah satu sub sektor unggulan di Kecamatan Gunung Omeh Usaha peternakan baik ternak besar maupun ternak kecil,terutama peternak kerbau,sapi,kambing berkembang dengan baik di Kecamatan Gunung Omeh ini. Dan dari peternakan besar yang paling berkembang adalah peternak kambing yang mengalami peningkatan dari tahun 2013 dengan jumlah 662 ekor menjadi 917 ekor pada tahun 2014.

**Luas Panen (ha) dan Produksi Jeruk (ton)
Kecamatan Gunung Omeh
Tahun 2013 - 2014**



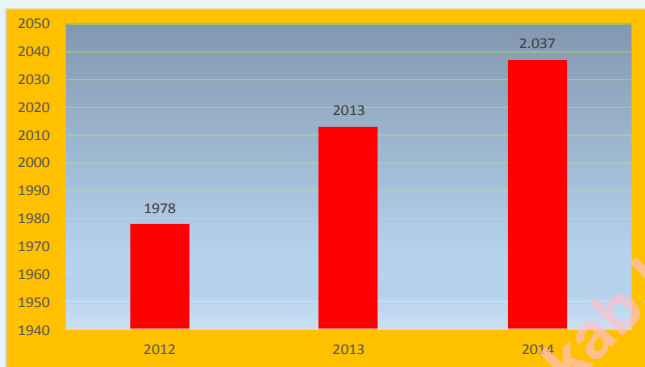
Statistik Peternakan Kecamatan Gunung Omeh

Uraian	2012	2013	2014
sapi(ekor)	830	1258	1147
kerbau(ekor)	1184	537	686
kambing(ekor)	942	662	917

Sumber : Kecamatan Gunung Omeh Dalam Angka 2015

Kecamatan Gunung Omeh merupakan penghasil batu asahan terbesar pertambangan di Kecamatan Gunung Omeh merupakan produksi bahan tambang, batu asahan terbesar di Kabupaten Lima Puluh Kota..

Perkembangan Jumlah Pelanggan PLN di Kecamatan Gn.Omeh 2012-2014



Sumber : Kecamatan Gunung Omeh Dalam Angka, 2015

Jumlah Usaha Dirinci Menurut Bahan Galian per Nagari

Nagari	Pasir	Tanah Liat	Batu
Pandam Gadang	2	-	15
Talang Anau	-	5	-
Koto Tinggi	-	5	-

Sumber : Kec. Gunung Omeh Dalam Angka, 2015

Pada sektor energi, listrik sebagai sumber penerangan dan energi utama bagi rumahtangga maupun industry, dimana listrik memegang peranan yang sangat vital. Jumlah pelanggan PLN tahun 2014 mengalami sedikit peningkatan yaitu dari 2.013 pada tahun 2013 menjadi 2.037 pada tahun 2014.

Di Kecamatan Gunung Omeh terdapat sebuah jorong yang mayoritas penduduknya bermata pencarian menambang batu hasil penambangan tersebut dibuat menjadi kerajinan batu asah. Ada 15 unit industri yang skalanya cukup besar, Jorong tersebut merupakan salah satu jorong di Nagari Pandam Gadang yang bernama Ikan Banyak, selain bahan galian batu, di Nagari Pandam Gadang juga terdapat penggalian pasir. Sedangkan untuk Nagari lainnya terdapat usaha penggalian tanah liat.

*** **Tahukah Anda**

Usaha pembuatan Batu Asah di Kecamatan Gunung Omeh merupakan penghasil terbesar di Kabupaten Lima Puluh Kota

PARIWISATA

Kecamatan Gunuang Omeh memiliki 5 objek wisata

Semua objek wisata di Kecamatan Gunuang Omeh masih belum bersifat komersil

Kecamatan Gunuang Omeh memiliki 5 objek wisata yang tersebar di ketiga Nagarnya. Di nagari Pandam Gadang terdapat Objek wisata Museum Tan Malaka dan Ikan Banyak. Di nagari Talang Anau terdapat Objek Wisata Talempong Batu, sedangkan di nagari Koto Tinggi terdapat Objek Wisata Tugu PDRI dan Goa Imam Bonjol. Dari ke lima objek wisata di atas tiga di antaranya termasuk objek Wisata sejarah di antaranya yaitu Objek Wisata Objek Wisata Museum Tan Malaka, Objek Wisata Tugu PDRI dan Objek Wisata Goa Imam Bonjol.

*** **Tahukah Anda**

Kecamatan Gunuang Omeh memiliki 5 objek wisata

Dari kelima objek wisata yang ada di Kecamatan Gunuang Omeh ini masih belum di kelola secara komersial. Sehingga belum mendatangkan pendapatan bagi Kecamatan Gunuang Omeh.

Salah satu objek wisata di Kecamatan Gunuang Omeh adalah Tugu PDRI yang terletak di Nagari Koto Tinggi. Tugu ini merupakan bukti sejarah adanya Pemerintah Darurat Republik Indonesia tahun 1942 di Kecamatan Gunuang Omeh.

Objek Wisata Kecamatan Gunuang Omeh menurut Nagari

Pandam Gadang	Musium Tan Malak
	Ikan Banyak
Talang Anau	Tlempong Batu
Koto Tinggi	Tugu PDRI
	Gua Imam Bonjol
Sumber :Kecamatan Gunuang Omeh Dalam Angka, 2015	



PERBANKAN & KOPERASI

Kepercayaan Masyarakat terhadap Koperasi menurun

Selama kurun waktu 201-2013 jumlah Koperasi diKecamatan Gunuang Omeh tidak mengalami penurunan.

9

Selain BPR, koperasi juga salah satu sarana pendukung dalam usaha meningkatkan perekonomian rakyat kecil. Sesuai dengan arah pembangunan yang dilaksanakan oleh pemerintah, yaitu meningkatkan usaha yang berbasis kerakyatan dalam hal ini adalah usaha yang berbentuk koperasi.

Jumlah lembaga keuangan yang ada di Kecamatan Gunuang Omeh tidak mengalami perubahan tiap tahunnya. Pada tahun 2012 jumlah KUD yang aktif ada 2 unit dan koperasi simpan pinjam sebanyak 3 unit sedangkan pada tahun 2013 KUD tidak mengalami perubahan yaitu 2 unit dan koperasi simpan pinjam 3 unit.

Jika dilihat menurut nagari, Lembaga keuangan lebih terpusat di Nagari Koto Tinggi, Namun tetap terjadi pengurangan jumlah unit lembaganya. Pada tahun 2012 Nagari Koto Tinggi mempunyai 6 unit dan tetap 6 unit pada tahun 2013. Hal yang sama terjadi juga pada Nagari Talang Anau dimana tahun 2012 ada 3 unit sedangkan pada tahun 2013 masih tetap 3 unit. Sedangkan untuk Nagari Pandam Gadang juga tidak mengalami perubahan sama sekali dari 3 unit pada tahun 2012 sampai dengan tahun 2013.

*** Tahukah Anda

Pada tahun 2013 Jumlah Lembaga Keuangan di Kecamatan Gunuang Omeh tidak ada perubahan

Jumlah Lembaga Keuangan Kecamatan Gunuang Omeh 2012 – 2014

Rincian	2012	2013	2014
KUD (unit)	2	2	2
Koperasi Simpan Pinjam (unit)	3	3	3
Koperasi Lainnya (unit)	7	7	7

Sumber : Kec. Gunuang Omeh Dalam Angka, 2015

Jumlah Lembaga Keuangan Kecamatan Gunuang Omeh menurut Nagari

Nagari	2012	2013	2014
Pandam Gadang	3	3	3
Talang Anau	3	3	3
Koto Tinggi	6	6	6

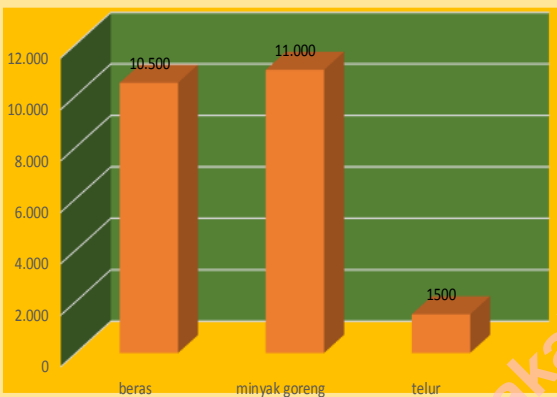
Sumber : Kec. Gunuang Omeh Dalam Angka, 2015

HARGA-HARGA

Harga sembako di Kecamatan Gunuang Omeh mengalami kenaikan

Perubahan harga sembako di Kecamatan Gunuang Omeh semakin meningkat setiap tahunnya.

Rata-rata Harga Sembako Terpilih di Kecamatan Gunuang Omeh (Rp/Kg) tahun 2014



Harga-harga yang dicatat dilapangan adalah harga ditingkat produsen. Di antaranya adalah perkembangan harga Sembako terpilih di Kecamatan Gunuang Omeh. Secara umum harga tersebut dari bulan ke bulan selama tahun 2014 mengalami perubahan. Misalnya harga beras pada tahun 2013 Rp. 10.000,- dan pada tahun 2014 naik menjadi Rp 10.500,-. Harga minyak goreng tidak ada mengalami perubahan, masih tetap di harga Rp.11.000,-, sementara harga telur juga mengalami perubahan yaitu dari Rp 1.100,- menjadi Rp1.500,-.

Harga rata-rata komoditi lain seperti sayur-sayuran, buah-buahan, bibit, dan pupuk selama tahun 2014 mengalami perubahan yang cukup signifikan. Rata-rata harga bahan makanan yang dibayar oleh konsumen seperti daging, ikan, unggas, susu, dan telur juga mengalami kenaikan dari tahun ketahun.

Jumlah Pasar yang ada di Kecamatan Gunuang Omeh mengalami perubahan dari 4 pada tahun 2013 menjadi 3 pada tahun 2014. Adapun pasar yang tidak aktif lagi terletak di Nagari Koto Tinggi.

*** **Tahukah Anda**

Di Kecamatan Gunuang Omeh terdapat 3 pasar. Yang terbesar di antaranya adalah pasar Koto Tinggi

Jumlah Pasar di Kecamatan Gunuang Omeh menurut Nagari

Nagari	2012	2013	2014
Pandam Gadang	1	1	1
Talang Anau	1	1	1
Koto Tinggi	2	2	1

Sumber : Kec. Gunung Omeh Dalam Angka, 2015

<http://limapuluhkotakab.bps.go.id>

DATA

MENGERDASKAN BANGSA



**BADAN PUSAT STATISTIK
KABUPATEN LIMA PULUH KOTA**
Jl. Simp. Kompi C No. 26A Sarilamak Tel (0752) 7750263

