


KATALOG BPS : 1101002.3327.100

Tahun
2014

Statistik Daerah Kecamatan Petarukan



**BADAN PUSAT STATISTIK
KABUPATEN PEMALANG**

STATISTIK DAERAH
KECAMATAN PETARUKAN
2014

<https://pemalangkab.bps.go.id>



BADAN PUSAT STATISTIK
KABUPATEN PEMALANG

STATISTIK DAERAH KECAMATAN PETARUKAN 2014

Katalog BPS : 1101002.3327.100
Jumlah Halaman : vi + 14 halaman

Naskah:
Koordinator Statistik Kecamatan Petarukan

Gambar Kulit :
Koordinator Statistik Kecamatan Petarukan

Diterbitkan oleh :
BPS Kabupaten Pemalang

Boleh dikutip dengan menyebutkan sumbernya.

<https://pemalangkab.bps.go.id>



Puji syukur kami panjatkan kehadiran Tuhan Yang Maha Kuasa, karena atas karunia-Nya kita semua masih bisa terus berkarya membangun BPS tercinta. Saya menyambut baik penerbitan publikasi **Statistik Daerah Kecamatan** yang dilakukan oleh Koordinator Statistik Kecamatan (KSK) sebagai wujud penggunaan Laptop KSK hasil pelatihan penguasaan Teknologi Informasi dan Komunikasi (TIK) dalam rangka implementasi program Statcap-Cerdas.

Publikasi ini diterbitkan untuk melengkapi ragam publikasi statistik yang telah tersedia di tingkat kecamatan seperti Kecamatan Dalam Angka (KDA) yang telah terbit secara rutin dalam memotret kondisi di lapangan. Penyusunan publikasi **Statistik Daerah** ini merupakan inovasi dan pengembangan kegiatan perstatistikan serta penyebarluasan informasi sebagai salah satu upaya untuk mewujudkan visi BPS sebagai “pelopor data statistik terpercaya untuk semua”.

Akhirnya, kami ucapkan terima kasih kepada semua pihak yang telah membantu penyusunan buku ini. Kritik dan saran dari pembaca sangat diharapkan guna penyempurnaan publikasi ini di masa yang akan datang. Semoga publikasi ini dapat bermanfaat untuk semua pihak.

Pemalang, Oktober 2014
BADAN PUSAT STATISTIK
KABUPATEN PEMALANG
KEPALA

MARSUDIJONO, S.Si, SE, MM
NIP. 19640814 198702 1 001



Buku Statistik Daerah Kecamatan Petarukan tahun 2014 diterbitkan oleh Badan Pusat Statistik (BPS) Kabupaten Pemalang edisi ke-tiga yang merupakan terbitan lanjutan dari Statistik Daerah Kecamatan Warungpring tahun sebelumnya.

Publikasi Statistik daerah Kecamatan diterbitkan untuk melengkapi Kecamatan Dalam Angka yang sudah rutin diterbitkan tiap tahun. Berbeda dengan publikasi Kecamatan Dalam Angka (KDA) yang menitik beratkan pada tabel dan grafik, publikasi Statistik Daerah Kecamatan Petarukan lebih banyak menampilkan ulasan dan analisis agar lebih mudah dipahami.

Materi yang disajikan pada Statistik Daerah Kecamatan Petarukan berisi berbagai informasi/indikator yang terkait dengan hasil pembangunan serta kondisi sosial ekonomi, pendidikan dan kebudayaan.

Akhirnya kami sampaikan terima kasih dan penghargaan sebesar-besarnya kepada semua pihak yang telah membantu, sehingga penerbitan publikasi edisi ketiga ini dapat terlaksana. Kritik dan saran sangat kami hargai guna penyempurnaan publikasi dimasa mendatang.

Pemalang, Oktober 2014

KSK Petarukan

EKO BUDI SANTOSA

NIP. 19710427 199202 1001

DAFTAR ISI

Sambutan	iii
Kata Pengantar	iv
Daftar Isi	v
Daftar Grafik	vi
1. Geografi dan Iklim.....	1
2. Pemerintahan	3
3. Kependudukan.....	5
4. Pendidikan	7
5. Kesehatan	8
6. Kemiskinan.....	9
7. Pertanian	10
8. Lembaga Keuangan/Perbankan	12
9. Perdagangan	13
10. Perbandingan Kecamatan.....	14

DAFTAR GRAFIK/GAMBAR

Gambar 1.1	Peta Kecamatan Petarukan	1
Gambar 1.2	Luas Desa di Kecamatan Petarukan	2
Grafik 2	Banyaknya RT, RW dan Dusun per Desa	3
Tabel 2.1	Banyaknya Satuan Wilayah Admistrasi per Desa/Kelurahan di Kecamatan Petarukan tahun 2013.....	4
Grafik 3	Piramida Penduduk.....	5
Tabel 3	Jumlah Penduduk Menurut Jenis Kelamin per Desa/Kelurahan di Kecamatan Petarukan tahun 2013.....	6
Grafik 4	Banyaknya Sekolah per Desa	7
Tabel 5	Jumlah tenaga kesehatan menurut jenisnya per Desa/Kelurahan tahun 2013	8
Tabel 6	Jumlah RTS – PM Raskin tahun 2011.....	9
Tabel 7.1	Luas penggunaan lahan(Ha) menurut jenisnya per Desa/kelurahan tahun 2013	10
Tabel 7.2	Luas Panen dan Produksi Tanaman Pangan dan Sayuran	
	di Kecamatan Petarukan tahun 2013.....	11
Tabel 8	Banyaknya Bank/Lembaga Keuangan per Desa	12
Tabel 9	Banyaknya pasar menurut jenisnya per Desa/Kel. Tahun 2013 .	13
Tabel 10	Kepadatan Penduduk per Kecamatan tahun 2013	14



Kecamatan Petarukan adalah salah satu wilayah di kabupaten Pemalang dengan luas 7,29 % dari luas kabupaten Pemalang. Seluruh wilayah kecamatan Petarukan terdiri dari 20 wilayah administrasi setingkat desa, 3 desa diantaranya berbatasan dengan Laut Jawa.

Batas wilayah kecamatan Petarukan meliputi:

Utara : Laut Jawa

Timur : Kecamatan Ulujami

Selatan : Kecamatan Ampelgading

Barat : Kecamatan Taman

Jarak wilayah dari Barat ke Timur ±9km sedangkan jarak dari Utara ke Selatan ± 14km.

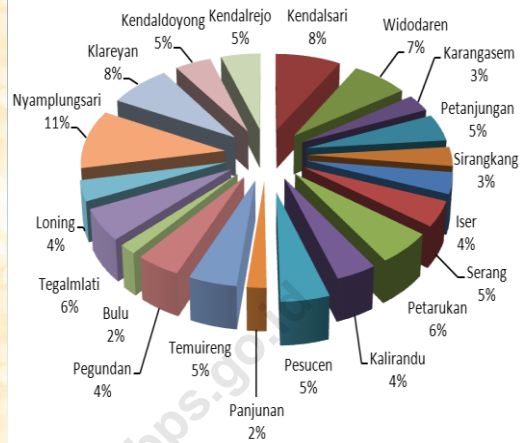
Temperatur rata-rata 32⁰c dengan curah hujan setahun 2.484 mm.

Gambar : 1. 1 Peta Kecamatan Petarukan



Dari 20 desa dan kelurahan yang ada di kecamatan Petarukan, 3 desa yaitu Nyamplungsari, Klareyan dan Kendalrejo adalah desa yang mempunyai garis batas wilayah dengan pantai. Nyamplungsari merupakan desa dengan wilayah terluas (11%) sedangkan desa Bulu merupakan desa dengan wilayah terkecil. Secara umum wilayah kecamatan Petarukan merupakan kecamatan agraris dimana sebagian besar wilayahnya merupakan lahan pertanian, baik pertanian padi dan palawija maupun perikanan air payau.

Gambar : 1.2 Luas Desa di Kecamatan Petarukan



Kecamatan Petarukan terletak di sebelah Timur ibukota kabupaten Pemalang dengan jarak tempuh ± 8 Km.

Tahukah anda : Di desa Nyamplungsari terdapat 2 (dua) obyek wisata pantai, pantai Joko Tingkir dan Sumur Pandan

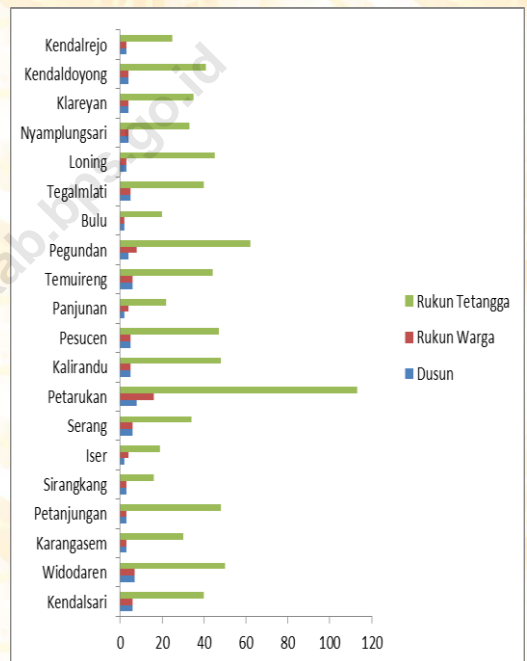


Terdapat 3 tingkat satuan wilayah dibawah Desa/Kelurahan yg terdiri dari Dusun, Rukun Warga (RW) dan Rukun Tetangga (RT). Jumlah Dusun 85, RW 101 dan RT 812 yang tersebar dalam 19 Desa dan 1 Kelurahan

Dalam pelaksanaan administrasi pemerintahan sehari-hari didukung oleh 240 orang aparat Desa/Kelurahan dengan 15% diantaranya menamatkan SD, 30% SMP, 38% berpendidikan SLTA dan 17% menamatkan perguruan tinggi.

Alokasi Dana Desa (ADD) paling besar diterima desa Pegundan, Rp 146.975.500 yang merupakan 6,55% dari total anggaran yg diterima seluruh desa, sedangkan paling kecil diterima desa Panjunan Rp 105.808.500 atau 4,72%.

Grafik : 2 Banyaknya RT, RW dan Dusun Per Desa



Kelurahan Petarukan sebagai satu satunya kelurahan di Kecamatan Petarukan, memiliki jumlah Rukun Tetangga terbanyak yaitu 113 RT, sedangkan jumlah RT paling sedikit adalah desa Sirangkang 16 RT. Desa Nyamplungsari sebagai desa dengan wilayah terluas memiliki 33 RT dan Desa Bulu sebagai desa dengan wilayah terkecil memiliki 20 RT.

Tabel 2.1

Banyaknya Satuan Wilayah Administrasi per Desa/Kelurahan di Kecamatan Petarukan Tahun 2013			
Desa/Kelurahan	Dusun	RW	RT
(1)	(2)	(3)	(4)
01. Kendalsari	6	6	40
02. Widodaren	7	7	50
03. Karangasem	3	3	30
04. Petanjungan	3	3	48
05. Sirangkang	3	3	16
06. Iser	2	4	19
07. Serang	6	6	34
08. Petarukan	8	16	113
09. Kalirandu	5	5	48
10. Pesucen	5	5	47
11. Panjunan	2	4	22
12. Temuireng	6	6	44
13. Pegundan	4	8	62
14. Bulu	2	2	20
15. Tegalmati	5	5	40
16. Loning	3	3	45
17. Nyamplungsari	4	4	33
18. Klareyan	4	4	35
19. Kendal doyong	4	4	41
20. Kendalrejo	3	3	25
Jumlah	84	101	811

Sumber : Kecamatan Petarukan Dalam Angka 2014

****** Tahukah anda, 5,74% aparat desa/ kelurahan dikecamatan Petarukan adalah perempuan**



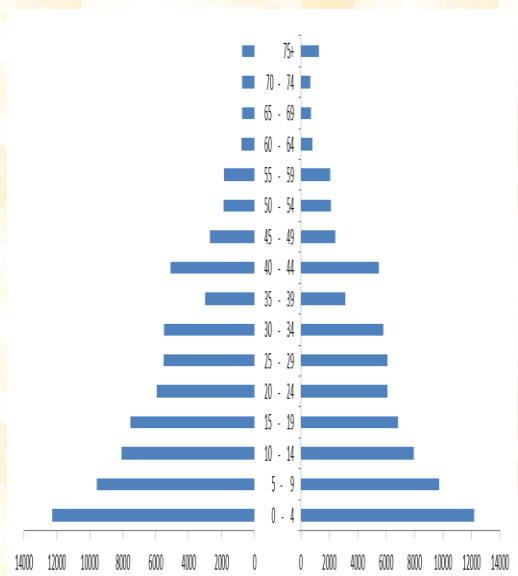
Jumlah penduduk kecamatan Petarukan tahun 2013 berdasarkan proyeksi dari data SP2010 sebanyak 145.250, dengan luas wilayah 81,29 km² kepadatan penduduk mencapai 1787 jiwa /km².

Kelurahan Petarukan merupakan wilayah dengan jumlah penduduk terbanyak (18.720 jiwa) sekaligus terpadat 4077 jiwa/km² , desa Sirangkang masih sebagai desa dengan jumlah penduduk terkecil (3116 jiwa), sedangkan desa Nyamplungsari merupakan desa dengan kepadatan penduduk terkecil 671 jiwa/km².

Sex ratio penduduk Kecamatan Petarukan sebesar 98.09, yang berarti bahwa jumlah penduduk perempuan lebih banyak daripada penduduk laki-laki. Sex ratio penduduk Kecamatan Petarukan sebesar 98.64, yang berarti bahwa jumlah

Rasio ketergantungan total sebesar 80,18 persen, artinya setiap 100 orang yang berusia kerja (dianggap produktif) mempunyai tanggungan sebanyak 80 orang yang belum produktif dan tidak produktif lagi.

Grafik: 3 Piramida Penduduk



Rasio ketergantungan 80,18 tersebut disumbangkan dari rasio ketergantungan muda (umur 0-14) sebesar 74,12 persen dan rasio ketergantungan tua (umur 65+) sebesar 6,06 persen.

Kelurahan Petarukan sebagai ibukota kecamatan menampung 12,89 persen penduduk di kecamatan Petarukan, 16,05 persen berada di 3 (tiga) desa yang mempunyai garis batas pantai dan 71,06 persen sisanya tersebar di 16 desa lainnya.

Tabel 3.1

Luas, Jumlah Penduduk dan Kepadatannya per Desa/Kelurahan di Kecamatan Petarukan Tahun 2013			
Desa/Kelurahan	Luas (Km2)	Jumlah Penduduk (Jiwa)	Kepadatan Penduduk/(Km2)
(1)	(2)	(3)	(4)
01. Kendalsari	6,10	10.923	1.791
02. Widodaren	5,10	7.820	1.533
03. Karangasem	2,00	3.853	1.927
04. Petanjungan	3,30	4.805	1.456
05. Sirangkang	1,90	3.116	1.640
06. Iser	2,40	3.913	1.630
07. Serang	3,70	6.520	1.762
08. Petarukan	9,90	18.720	1.891
09. Kalirandu	3,30	7.906	2.396
10. Pesucen	3,90	7.106	1.822
11. Parjunan	1,60	3.176	1.985
12. Temuireng	4,30	5.105	1.187
13. Pegundan	3,50	9.961	2.846
14. Bulu	1,40	4.272	3.051
15. Tegalmati	4,60	6.402	1.392
16. Loning	3,70	8.259	2.232
17. Nyamplungsari	6,90	5.771	836
18. Klareyan	7,20	10.789	1.498
19. Kendaldoyong	4,70	10.079	2.144
20. Kendalrejo	5,80	6.754	1.164
Jumlah	85,30	145.250	1.703

Sumber : Kecamatan Petarukan Dalam Angka 2014

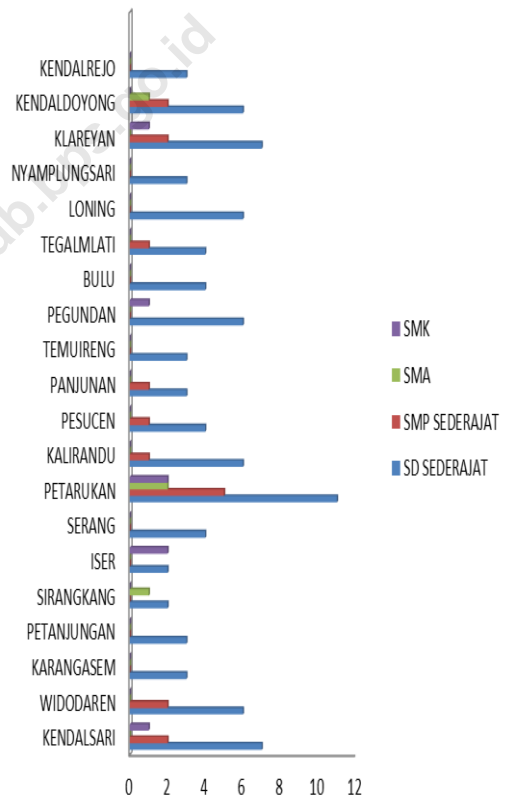


Salah satu indikator sektor pendidikan adalah rasio jumlah guru terhadap murid, dan angka partisipasi sekolah.

Pada tingkat sekolah dasar (SD) dengan jumlah sekolah 93 buah, angka rasio guru terhadap murid 1:30, pada tingkat SLTP dengan jumlah sekolah 18 rasio guru terhadap murid 1:22, pada tingkat SLTA dengan jumlah sekolah 3 rasionya 1:12 sedangkan pada tingkat SMK rasionya 1:14.

Angka partisipasi kasar pada tingkat SD sebesar 110,59% sedangkan angka partisipasi kasar tingkat SLTP sebesar 107,35%

Grafik: 4 Banyaknya Sekolah per Desa



****** Tahukah anda, dari 10 SLTA/SMK yang ada, 8 diantaranya adalah sekolah swasta.**



Sebagai sarana pelayanan kesehatan bagi masyarakat kecamatan Petarukan, terdapat 2 Puskesmas induk yang didukung oleh 6 puskesmas pembantu dan 12 pos kesehatan desa (PKD) dan 137 pos pelayanan terpadu (Posyandu)

Sarana pendukung lainnya adalah tersedianya tenaga kesehatan di desa-desa yg terdiri dari 12 Dokter, 40 Bidan dan 50 tenaga kesehatan lainnya.

Dari hasil kunjungan pasien ke Puskesmas, ISPA merupakan penyakit yg paling banyak diderita 59,15%, disusul gangguan sistem otot 9,91%, Tukak Lambung 7,23%, Alergi kulit 4%, dan Neurotik 3,46%.

Tabel. 5

Jumlah Tenaga Kesehatan Menurut Jenisnya per Desa/Kelurahan di Kecamatan Petarukan Tahun 2013

Desa/Kelurahan	Tenaga Kesehatan			
	Dokter	Mantri/Perawat	Bidan	Dukun Bersalin
(1)	(2)	(3)	(4)	(5)
01. Kendalsari	3	2	2	2
02. Widodaren	1	1	1	5
03. Karangasem	-	1	1	1
04. Petanjungan	-	3	1	4
05. Sirangkang	-	-	1	5
06. Iser	-	11	1	2
07. Serang	-	2	2	5
08. Petarukan	3	7	4	6
09. Kalirandu	-	2	2	2
10. Pesucen	-	5	1	2
11. Panjunan	1	-	3	-
12. Temuireng	-	7	4	2
13. Pegundan	1	-	3	5
14. Bulu	-	-	2	1
15. Tegalmati	-	1	2	2
16. Loning	-	2	-	4
17. Nyamplungsari	-	1	1	5
18. Klareyan	1	3	4	5
19. Kendaldoyong	1	1	2	1
20. Kendalrejo	1	1	3	3
Jumlah	12	50	40	62

Sumber : Kecamatan Petarukan Dalam Angka 2014

***** Tahukah anda, Infeksi Saluran Pernapasan Atas (ISPA) adalah penyakit yang juga paling banyak diderita masyarakat Kab. Pemalang.**



Kemiskinan masih menjadi masalah yang serius bagi kecamatan Petarukan, berdasarkan sumber dari TNP2K menetapkan 14.516 rumah tangga atau sekitar 34 persen dari rumah tangga di Kecamatan Petarukan merupan Rumah Tangga Sasaran Penerima Manfaat Raskin.

Dari 20 Desa/Kelurahan, 4 desa dengan persentase penerima manfaat raskin kurang dari 25 %, 15 desa \leq 50% dan 1 desa dengan persentase penerima manfaat raskin > 50%

Desa Kendalsari merupakan desa dengan persentase penerima manfaat raskin paling rendah(17,53%) sedangkan desa Nyamplungsari merupakan penerima manfaat raskin paling besar (52,27%) .

Tabel.6

PAGU ALOKASI PROGRAM BERAS UNTUK RUMAH TANGGA MISKIN KABUPATEN PEMALANG PERIODE BULAN JUNI SAMPAI DESEMBER 2012 KECAMATAN PETARUKAN		
NO	DESA / KELURAHAN	RTS-PM RASKIN 2012
1	Kendalsari	625
2	Widodaren	906
3	Karangasem	428
4	Petanjungan	560
5	Sirangkang	454
6	Iser	334
7	Serang	828
8	Petarukan	928
9	Kalirandu	929
10	Pesucen	479
11	Panjunan	276
12	Temuireng	504
13	Pegundan	1254
14	Bulu	349
15	Tegalmlati	882
16	Loning	843
17	Nyamplung Sari	849
18	Klareyan	1384
19	Kendaldoyong	989
20	Kendalrejo	715
JUMLAH		14516

Sumber : TNP2K

***** Tahukah anda, jumlah RTS kecamatan Petarukan merupakan 15,48% dari total jumlah RTS kabupaten Pemalang.**



Pertanian padi sawah masih merupakan komoditi utama dengan 60% luas wilayahnya berupa lahan sawah, sistem pengairan irigasi teknis yang mampu menghasilkan produktivitas 7,5 ton/ha.

Komoditi pertanian selain padi sawah adalah Bawang merah dengan tingkat produktivitas 10,6 ton/ha dan luas panen 23 ha, Ubi kayu dengan produktivitas 1 ton/ha dan luas panen 10 ha.

Sebagian besar masyarakat (75,58%) menjadikan pertanian sebagai mata pencaharian utama, baik sebagai petani penggarap maupun buruh tani.

Sedangkan untuk peternakan, menurut populasinya ternak kambing masih menjadi ternak utama disamping ayam potong.

Tabel. 7.1

Luas Penggunaan Lahan (Ha) Menurut Jenisnya per Desa/Kelurahan di Kecamatan Petarukan Tahun 2013			
Desa/Kelurahan	Sawah	Bukan Sawah	Jumlah
(1)	(2)	(3)	(4)
01. Kendalsari	418,80	257,96	676,76
02. Widodaren	405,57	177,27	582,84
03. Karangasem	140,80	116,88	257,68
04. Petanjungan	262,72	135,03	397,75
05. Sirangkang	150,79	128,41	279,19
06. Iser	201,14	108,01	309,15
07. Serang	313,17	53,16	366,33
08. Petarukan	277,95	181,17	459,12
09. Kalirandu	240,18	86,32	326,50
10. Pesucen	288,80	99,10	387,90
11. Panjunan	61,22	95,44	156,66
12. Temuireng	227,88	159,32	387,19
13. Pegundan	261,93	97,26	359,19
14. Bulu	101,27	41,69	142,96
15. Tegalmati	393,58	65,12	458,70
16. Loning	223,88	74,34	298,22
17. Nyamplungsari	403,39	456,74	860,12
18. Klareyan	538,45	99,79	638,24
19. Kendaldoyong	239,02	136,55	375,57
20. Kendalrejo	266,00	142,93	408,93
Jumlah	5.416,53	2.712,47	8.129,00

Sumber : Kecamatan Petarukan Dalam Angka 2014

Pengolahan lahan sawah di kecamatan petarukan sudah menggunakan sistem pengairan irigasi teknis, sehingga setiap tahun bisa dilakukan dua kali masa tanam padi.

Luas lahan dan tingkat produktivitas yang tinggi menjadikan Kecamatan Petarukan salah satu penghasil padi unggulan di kabupaten Pemalang.

Adanya petani dari luar kota yang melakukan penanaman di kecamatan Petarukan menjadikan luas lahan tanaman bawang merah menjadi meningkat dari tahun sebelumnya.

Tabel 7.2

Luas Panen, Produktivitas dan Produksi Tanaman Pangan dan Sayuran di Kecamatan Petarukan Tahun 2013			
Komiditi	Luas Panen	Produktivitas	Produksi
	(Ha)	(Kw/Ha)	(Kw)
(1)	(2)	(3)	(4)
01. Padi	11.576,00	75,83	87.781
02. Padi ladang	150	49	735
03. Jagung	-	-	-
04. Ubi kayu	15,00	100,00	150
05. Ubi jalar	-	-	-
06. Kacangtanah	-	-	-
07. Kacanghijau	-	-	-
08. Kedelai	-	-	-
09. Bawangmerah	23,00	106,11	2.440
10. Kentang	-	-	-
11. Kol	-	-	-
12. Cabe merah	-	-	-
13. Cabe rawit	-	-	-
14. Tomat	2,00	100,00	200
15. Wortel	-	-	-
16. Buncis	-	-	-
17. Timun	-	-	-
Jumlah			

***** Tahukah anda, selain pertanian padi, ada 98 ha lahan tambak yg diusahakan di Desa Nyamplungsari dan Desa Kendalrejo.**



Sebagai salah satu instrumen penunjang perekonomian dalam pemenuhan kredit untuk membiayai kebutuhan konsumsi dan investasi dalam ekonomi keberadaan lembaga keuangan/perbankan menjadi sangat strategis.

Keberadaan lembaga keuangan/bank tidak hanya terpusat di kelurahan Petarukan sebagai pusat pemerintahan tetapi menyebar ke beberapa desa.

Tabel. 8

Banyaknya Bank/Lembaga Keuangan Per Desa di Kecamatan Petarukan Tahun 2013		
Desa/Kelurahan	Bank/Lembaga Keuangan	
	Bank Umum	BPR
(1)	(2)	(3)
001 KENDALSARI	0	0
002 WIDODAREN	0	0
003 KARANGASEM	1	0
004 PETANJUNGAN	0	0
005 SIRANGKANG	0	0
006 ISER	0	0
007 SERANG	0	0
008 PETARUKAN	1	1
009 KALIRANDU	0	0
010 PESUCEN	0	0
011 PANJUNAN	0	0
012 TEMUIRENG	0	0
013 PEGUNDAN	0	0
014 BULU	0	0
015 TEGALMLATI	0	0
016 LONING	0	1
017 NYAMPLUNG SARI	0	0
018 KLAREYAN	1	0
019 KENDALDOYONG	0	0
020 KENDALREJO	0	0
Jumlah	3	2

Sumber : PODES 2014

***** Tahukah anda, terdapat tiga Anjungan Tunai Mandiri (ATM) di Kecamatan Petarukan**



Disamping pertanian yang menjadi sumber mata pencaharian utama, perdagangan juga berkembang di Kecamatan Petarukan.

Pasar tradisional dengan bangunan permanen berjumlah 9 buah yang tersebar didelapan desa, disamping juga beberapa pasar tanpa bangunan permanen.

Seiring dengan perkembangan sistem perdagangan di wilayah Kecamatan Petarukan juga terdapat beberapa mini market, baik yang dikelola dengan sistem waralaba maupun milik perorangan, tercatat 4 minimarket dengan sistem waralaba dan 2 milik perorangan.

Tabel.9

Banyaknya Pasar Menurut Jenisnya per Desa/Kelurahan di Kecamatan Petarukan Tahun 2013

Desa/Kelurahan	Jenis Pasar				
	Grosir	Umum	Sepeda	Hewan	Buah
(1)	(2)	(3)	(4)	(5)	(6)
01. Kendalsari	-	-	-	-	-
02. Widodaren	-	-	-	-	-
03. Karangasem	-	1	-	-	-
04. Petanjungan	-	-	-	-	-
05. Sirangkang	-	-	-	-	-
06. Iser	-	-	-	-	-
07. Serang	-	-	-	-	-
08. Petarukan	-	1	-	1	-
09. Kalirandu	-	1	-	-	-
10. Pesucen	-	1	-	-	-
11. Panjunan	-	-	-	-	-
12. Temuireng	-	-	-	-	-
13. Pegundan	-	1	-	-	-
14. Bulu	-	-	-	-	-
15. Tegalmati	-	-	-	-	-
16. Loning	-	-	-	-	-
17. Nyamplungsari	-	-	-	-	-
18. Klareyan	-	1	-	-	-
19. Kendaldoyong	-	1	-	-	-
20. Kendalrejo	-	1	-	-	-
Jumlah	-	8	-	1	-

Sumber : Kecamatan Petarukan Dalam Angka 2014

***** Tahukah anda: selain sebagai pasar tradisional, pasar Petarukan juga dikenal sebagai sentra kain/textil murah.**



Perbandingan beberapa kecamatan yang ada di Kabupaten Pemalang menempatkan Petarukan sebagai kecamatan dengan jumlah penduduk ketiga terbesar setelah Kecamatan Pemalang dan Taman dengan menyumbangkan 11,55 % (147.513) dari total jumlah penduduk Kabupaten Pemalang.

Dari rata-rata kepadatan penduduk per kilometer Kecamatan Petarukan merupakan kecamatan terpadat ketiga dengan 1.815 jiwa/km², sementara Kecamatan Comal dengan 3.300 jiwa/km² merupakan kecamatan terpadat di Kabupaten Pemalang.

Kecamatan Bantarbolang merupakan wilayah terluas dan Kecamatan Warungpring sebagai wilayah paling kecil, Kecamatan Petarukan terluas kedelapan.

Tabel.10


Kecamatan	Luas Km ²	Banyaknya Penduduk	Kepadatan
(1)	(2)	(3)	(4)
01 Moga	41,41	62.883	1.518,54
02 Warungpring	26,31	38.401	1.459,53
03 Pulosari	87,52	55.235	631,11
04 Belik	124,54	103.425	830,45
05 Watukumpul	129,02	64.163	497,31
06 Bodeh	85,98	53.912	627,03
07 Bantarbolang	139,19	70.946	509,70
08 Randudongkal	90,32	96.198	1.065,08
09 Pemalang	101,93	175.994	1.726,62
10 Taman	67,41	160.277	2.377,65
11 Petarukan	81,29	145.250	1.786,82
12 Ampelgading	53,30	65.806	1.234,63
13 Comal	26,54	87.993	3.315,50
14 Ulujami	60,53	99.094	1.636,57
Jumlah	1.115,30	1.279.596	19.217,31

Sumber : Kabupaten Pemalang Dalam Angka 2014

****** Tahukah anda, ada 5 kecamatan yg mempunyai garis batas wilayah dengan pantai**

DATA

MENCERDASKAN BANGSA



**BADAN PUSAT STATISTIK
KABUPATEN PEMALANG**
Jalan Tentara Pelajar 16 Pemalang

Telp/Fax : (0284) 321169 Email: bps3327@bps.go.id
website: <http://pemalangkab.bps.go.id/>