

1266

LABEL SEMENTARA SENSUS BARANG 2014			
Ruang	ID	Loka	Petugas
B2305	121.0499.0977/1	KEC	MST



ISSN 0852 - 0226
3324. A . 9905

**KECAMATAN
SINGOROJO**

DALAM ANGKA

1998

5.598
Kec.
nd.
BPS Kantor Pusat Statistik

disusun oleh
MANTRI STATISTIK
SINGOROJO

BPS Kantor Statistik Kabupaten Kendal
Jln. Pramuka - (Komplek Perkantoran), Telp. (0294) 81461, 83461
KENDAL

BPS Badan Pusat Statistik Kabupaten Kendal



No. PUSTAKA :	10 0403 1266
M F N :	238
MILIK : UPT. PUSTAKAAN & BOK. STAT.	
ISSN 0852 - 0226	
3324 A 9905	

KECAMATAN SINGOROJO

DALAM ANGKA 1998

disusun oleh
**MANTRI STATISTIK
SINGOROJO**

BPS Badan Pusat Statistik Kabupaten Kendal

KATA SAMBUTAN

Assalamu 'alaikum Wr. Wb.

Hakikat dan tujuan daripada penyusunan suatu rencana adalah merupakan upaya terwujudnya kondisi "Hari esok lebih baik daripada hari ini".

Dan didalam kebutuhan perencanaan pembangunan yang terpadu, sangat diperhukan data yang lengkap, akurat, dan *up to date*.


Maka saya menyambut gembira dengan diterbitkannya buku "KECAMATAN SINGOROJO DALAM ANGKA TAHUN 1998" oleh mantri statistik.

Oleh karena tuntutan pembangunan yang selalu berkembang dan berkesinambungan diharapkan untuk penerbitan tahun-tahun mendatang lebih lengkap.

Akhirnya saya sampaikan ucapan terima kasih kepada semua pihak yang terkait.

Semoga buku ini bermanfaat dan sampai tujuan.

Wassalamu 'alaikum Wr. Wb.



KATA PENGANTAR

Buku "*KECAMATAN SINGOROJO DALAM ANGKA TAHUN 1998*" merupakan publikasi yang diterbitkan setiap tahun, dan pada hakekatnya dalam bentuk penyajiannya sama dengan publikasi terdahulu.

Keberhasilan penerbitan buku ini tidak lepas dari peran serta dan kerjasama yang baik semua pihak dengan Mantri Statistik.

Maka pada kesempatan ini kami sampaikan penghargaan dan ucapan terima kasih kepada:

1. Yang Terhormat Bapak Camat Singorojo;
2. Yang Terhormat Kepala Dinas/Instansi lintas sektoral serta jajaran perangkat desa yang telah memberikan datanya.

Kami menyadari penyajian buku ini masih belum dapat memenuhi tuntutan semua pihak, maka dengan penuh harap adanya masukan yang positif untuk penyempurnaan dan pengembangan berikutnya.

Akhirnya semoga buku ini bermanfaat dan berguna bagi semua pihak yang memercukannya.

Singorojo, Mei 1999

Mantri Statistik Kecamatan Singorojo



SUHARTO
NIP. 340011528

DAFTAR ISI

	hlm
Sambutan Camat Singorojo	i
Kata Pengantar	ii
Daftar isi	iii
Letak Geografis	v
Peta Wilayah Kabupaten Kendal	1
Peta Wilayah Kecamatan Singorojo	2
Tabel 1.1 Luas Wilayah Dirinci Menurut Desa	3
Tabel 1.2 Luas Wilayah Dirinci Menurut Lahan Sawah dan Lahan Kering	4
Tabel 1.3 Perincian Penggunaan Lahan Sawah	5
Tabel 1.4 Perincian Penggunaan Lahan Kering	6
Tabel 1.5 Banyaknya Hari Hujan	8
Tabel 1.6 Banyaknya Curah Hujan	9
Tabel 2.1 Banyaknya Dukuh, Rukun Warga, dan Rukun Tetangga .	10
Tabel 2.2 Banyaknya Balai Desa Dan Kantor Desa	11
Tabel 3.1 Luas Wilayah dan Jumlah Penduduk Menurut Jenis Kelamin	12
Tabel 3.2 Banyaknya Tempat Tinggal Penduduk	13
Tabel 3.3 Luas Wilayah dan Jumlah Penduduk Menurut Jenis Kelamin	14
Tabel 3.4 Penduduk Menurut Kelompok Umur Per Desa	15
Tabel 3.5 Jumlah Penduduk Menurut Kelompok Umur dan Jenis Kelamin	20
Tabel 3.6 Kepadatan Penduduk Dirinci Per Desa	21
Tabel 3.7 Sex Ratio Penduduk Laki-laki Terhadap Perempuan	22
Tabel 3.8 Perkembangan Penduduk Per Tahun	23
Tabel 3.9 Jumlah Penduduk Umur 5-6, 7-12, 13-15	24
Tabel 3.10 Jumlah Penduduk Dirinci Menurut Pendidikan	25
Tabel 3.11 Jumlah Penduduk Dirinci Menurut Mata Pencaharian	27
Tabel 3.12 Banyaknya Mutasi Penduduk	29

	hlm
Tabel 4.1 Banyaknya PUS Akseptor KB Aktif	30
Tabel 4.2 Banyaknya Pemeluk Agama	32
Tabel 4.3 Banyaknya Tempat Ibadah	33
Tabel 4.4 Peserta Calon Jamaah Haji	34
Tabel 4.5 Banyaknya Nikah, Cerai, dan Rujuk	35
Tabel 4.6 Banyaknya Sekolah TK, Murid, dan Guru	36
Tabel 4.7 Banyaknya Sekolah Dasar, Murid, dan Guru	37
Tabel 4.8 Banyaknya Madrasah Ibtidaiyah, Murid dan Guru	38
Tabel 4.9 Banyaknya Sekolah Lanjutan Pertama Negeri, Murid, dan Guru	39
Tabel 4.10 Banyaknya Sekolah Lanjutan Pertama Swasta, Murid, dan Guru	40
Tabel 4.11 Banyaknya Madrasah Tsanawiyah, Murid dan Guru	41
Tabel 4.12 Banyaknya Dokter, Tenaga Medis, Dukun Bayi, Bidan, Dan Dukun Sunat	42
Tabel 4.13 Banyaknya Rumah Sehat A, B, C	43
Tabel 4.14 Banyaknya Sarana Air Bersih	44
Tabel 4.15 Banyaknya Jamban Umum dan Jamban Keluarga	45
Tabel 4.16 Banyaknya Fasilitas Kesehatan	46
Tabel 5.1 Banyaknya Produksi Tanaman Perkebunan	47
Tabel 5.2 Banyaknya Unggas	48
Tabel 5.3 Banyaknya Ternak Besar dan Kecil	49
Tabel 6.1 Banyaknya Sarana Angkutan Darat Bermotor	50
Tabel 6.2 Banyaknya Sarana Angkutan Darat Kendaraan Tak Bermotor	51
Tabel 6.3 Banyaknya Pesawat Radio, Televisi, dan Listrik PLN	52

LETAK GEOGRAFIS

1. Kecamatan Singorojo terletak dalam:

Wilayah Kerja Pembantu Bupati Kdh : Boja
Kabupaten Daerah Tingkat II : Kendal
Propinsi Daerah Tingkat I : Jawa Tengah

2. Batas-batas wilayah:

Sebelah Utara : Daerah Kecamatan Kaliwungu dan Pegandon
Sebelah Selatan : Daerah Kabupaten Temanggung
Sebelah Barat : Daerah Kecamatan Patean
Sebelah Timur : Daerah Kecamatan Boja dan Limbangan

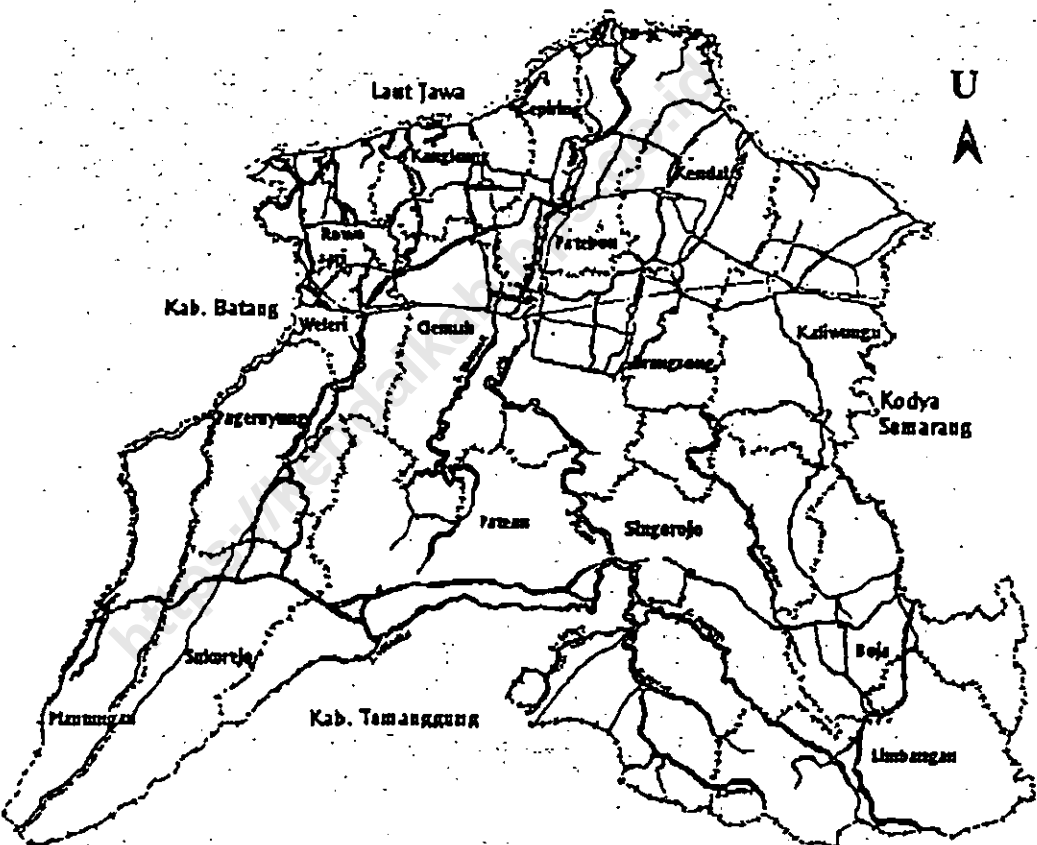
3. Jarak fasilitas kota:

Kota Propinsi Jawa Tengah : 33 Km
Kota Kabupaten Kendal : 33 Km
Kota Kecamatan Kaliwungu : 25 Km
Kota Kecamatan Weleri : 56 Km
Kota Kecamatan Boja : 6 Km
Kota Kecamatan Sukorojo : 21 Km

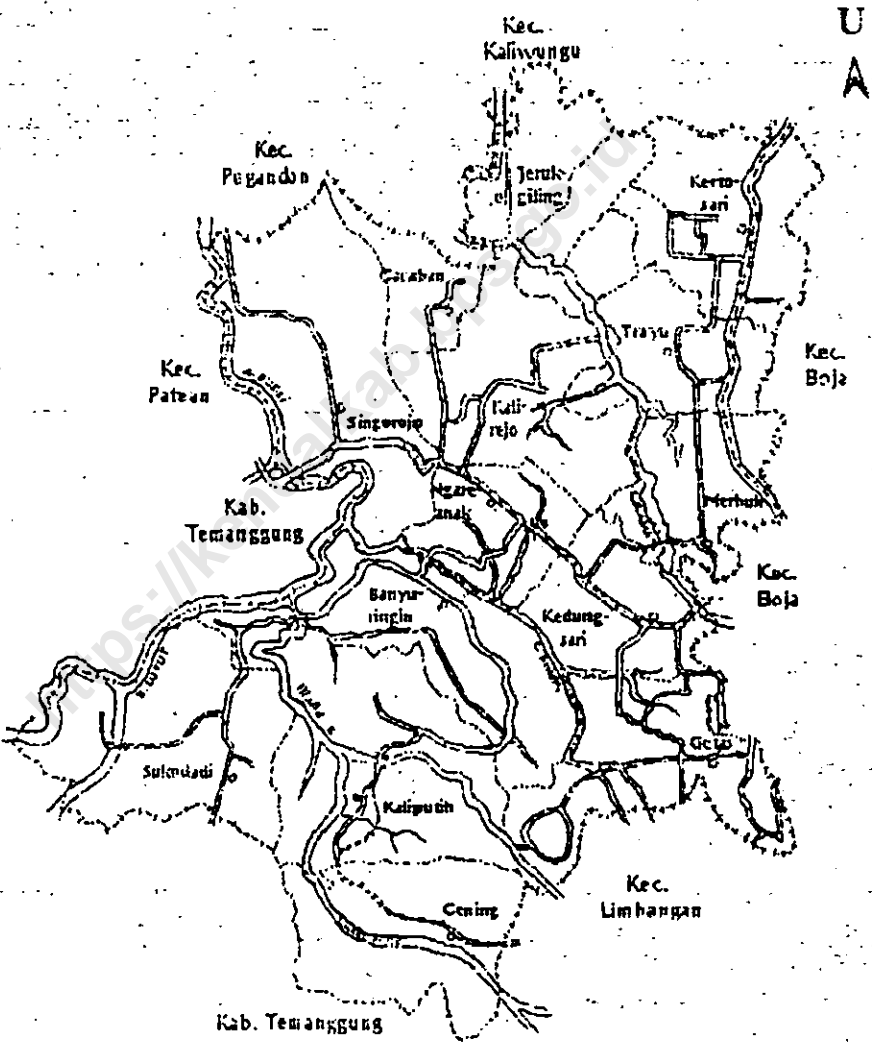
4. Ketinggian wilayah dari permukaan laut:

Wilayah Kecamatan Boja merupakan daerah dataran tinggi / pegunungan yang ketinggiannya mencapai 100 sampai dengan 379 meter dari permukaan laut.

KABUPATEN KENDAL



KECAMATAN SINGOROJO



Tabel : 1.1.

LUAS WILAYAH KECAMATAN SINGOROJO
DIRINCI MENURUT DESA
TAHUN 1998

DESA	LUAS (KM)	PERSENTASE %
(1)	(2)	(3)
01. Cening	11,56	9,28
02. Sukodadi	5,19	4,17
03. Kaliputih	15,39	12,36
04. Getas	17,90	14,37
05. Banyuringin	8,48	6,81
06. Kedungsari	6,35	5,10
07. Ngareanak	7,80	6,26
08. Singorojo	8,88	7,13
09. Cacaban	3,15	2,53
10. Kalirejo	8,36	6,71
11. Merbuh	8,76	7,03
12. Trayu	3,96	3,18
13. Kertosari	13,54	10,87
14. Jerukgiling	5,23	4,20
JUMLAH	124,55	100,00

Sumber data : Statistik Kecamatan Singorojo

Tabel : 1.2.

**LUAS KECAMATAN SINGOROJO MENURUT
LUAS LAHAN SAWAH DAN LAHAN KERING
TAHUN 1998 (HA)**

DESA	LAHAN SAWAH	LAHAN KERING	JUMLAH
(1)	(2)	(3)	(4)
01. Cening	117,00	1.039,15	1.156,15
02. Sukodadi	76,00	442,69	518,69
03. Kaliputih	208,00	1.331,01	1.539,01
04. Getas	142,00	1.647,96	1.789,96
05. Banyuringin	31,53	816,31	847,84
06. Kedungsari	33,64	601,76	635,40
07. Ngareanak	0,00	779,83	779,83
08. Singorojo	117,60	770,08	887,68
09. Cacaban	11,06	303,58	314,64
10. Kalirejo	13,89	822,34	836,23
11. Merbuh	67,00	809,23	876,23
12. Trayu	37,78	358,42	396,20
13. Kertosari	129,00	1.225,43	1.354,43
14. Jerukgiling	31,04	491,75	522,78
JUMLAH	1.015,53	11.439,58	12.455,11

Tabel : 1.3.

**PERINCIAN PENGGUNAAN LAHAN SAWAH
DI WILAYAH KECAMATAN SINGOROJO
TAHUN 1998**

DESA	TANAH SAWAH (Ha)			
	TEHNIS	1/2 TEHNIS	S D H N	TADAH HUJAN
(1)	(2)	(3)	(4)	(5)
01. Cening	0,00	0,00	70,00	47,00
02. Sukodadi	0,00	0,00	51,00	25,00
03. Kaliputih	0,00	0,00	47,00	161,00
04. Getas	0,00	0,00	97,00	45,00
05. Banyuringin	0,00	0,00	31,00	0,00
06. Kedungsari	12,21	0,00	16,33	5,11
07. Ngareanak	0,00	0,00	0,00	0,00
08. Singorojo	0,00	0,00	50,70	66,90
09. Cacaban	0,00	0,00	11,06	0,00
10. Kalirejo	0,00	0,00	0,00	13,89
11. Merbuh	51,00	0,00	0,00	16,00
12. Trayu	0,00	0,00	10,50	27,28
13. Kertosari	0,00	0,00	60,00	69,00
14. Jerukgiling	0,00	28,03	0,00	3,01
JUMLAH	63,21	28,03	444,59	479,18

Sumber data : Monografi Desa 1998

Tabel : 1.4.

**PERINCIAN PENGGUNAAN LAHAN KERING
DI WILAYAH KECAMATAN SINGOROJO
TAHUN 1998**

DESA	PEKARA- NGAN/BA NGUNAN	TEGALAN KEBUN	PERKE- BUNAN NGR/SWT	PADANG GEM- BALA
(1)	(2)	(3)	(4)	(5)
01. Cening	68,00	718,00	0,00	0,00
02. Sukodadi	39,00	198,47	0,00	0,00
03. Kaliputih	134,64	811,44	190,94	10,00
04. Getas	282,11	328,12	811,14	0,00
05. Banyuringin	211,00	93,00	424,25	0,00
06. Kedungsari	97,36	64,84	100,95	0,00
07. Ngareanak	101,35	27,61	337,28	0,00
08. Singorojo	62,56	182,65	309,38	0,00
09. Cacaban	48,52	53,00	77,20	0,00
10. Kalirejo	137,10	119,24	58,03	0,00
11. Merbuh	130,00	103,20	423,06	0,00
12. Trayu	34,66	77,78	150,46	0,00
13. Kertosari	105,00	393,00	163,79	0,00
14. Jerukgiling	9,32	18,92	0,00	0,00
JUMLAH	1.460,61	3.186,27	3.046,48	10,00

Catatan : *) Data tidak tersedia
Sumber data : Statistik Kec. Singorojo

Tabel : 1.4. Lanjutan
PERINCIAN PENGGUNAAN LAHAN KERING
DIWILAYAH KECAMATAN SINGOROJO
TAHUN 1998 (HA)

DESA	HUTAN NEGARA	LAIN LAIN	JUMLAH
(1)	(6)	(7)	(8)
01. Cening	166,96	83,93	1.039,15
02. Sukodadi	126,00	79,23	442,69
03. Kaliputih	66,49	127,50	1.331,01
04. Getas	149,00	67,59	1.647,96
05. Banyuringin	16,00	75,06	816,31
06. Kedungsari	261,40	77,21	601,76
07. Ngareanak	240,70	72,94	779,88
08. Singorojo	143,09	72,32	770,08
09. Cacaban	58,00	66,87	303,58
10. Kalirejo	424,10	83,88	822,34
11. Merbuh	51,30	101,67	809,23
12. Trayu	27,30	68,23	358,42
13. Kertosari	459,40	104,24	1.225,43
14. Jerukgiling	400,00	63,51	491,75
JUMLAH	2.589,74	1.144,15	11.439,58

Sumber data : Statistik Kecamatan Singorojo

Tabel : 1.5.

**BANYAKNYA HARI HUJAN KECAMATAN SINGOROJO
TAHUN 1995 - 1998**

BULAN	1995	1996	1997	1998
(1)	(2)	(3)	(4)	(5)
01. Januari	18	12	25	16
02. Pebruari	19	20	12	17
03. Maret	19	13	13	19
04. April	14	10	9	15
05. Mei	9	4	8	7
06. Juni	13	11	1	15
07. Juli	4	5	1	14
08. Agustus	0	1	0	5
09. September	6	7	0	8
10. Oktober	8	9	0	13
11. Nopember	19	19	10	16
12. Desember	17	18	20	18
Rata-rata	12	11	8	14

Tabel : 1.6.

**BANYAKNYA CURAH HUJAN KECAMATAN SINGOROJO
TAHUN 1995 - 1998**

BULAN	1995	1996	1997	1998
(1)	(2)	(3)	(4)	(5)
01. Januari	433	275	712	308
02. Pebruari	363	535	276	250
03. Maret	506	443	276	344
04. April	348	152	272	350
05. Mei	299	118	82	102
06. Juni	329	464	5	405
07. Juli	38	131	5	455
08. Agustus	38	26	0	188
09. September	38	241	0	258
10. Oktober	38	306	0	599
11. Nopember	38	549	260	559
12. Desember	38	511	659	640
Rata-rata	209	313	212	372

Tabel : 2.1

**BANYAKNYA DUKUH, RUKUN WARGA, RUKUN TETANGGA
KECAMATAN SINGOROJO
TAHUN 1998**

DESA	DUKUH	RUKUN WARGA	RUKUN TETANGGA
(1)	(2)	(3)	(4)
01. Cening	7	9	21
02. Sukodadi	5	5	12
03. Kaliputih	5	4	21
04. Getas	11	9	42
05. Banyuringin	6	4	20
06. Kedungsari	5	5	17
07. Ngareanak	3	8	20
08. Singorojo	6	6	34
09. Cacaban	3	2	6
10. Kalirejo	5	4	16
11. Merbuh	7	6	24
12. Trayu	3	4	17
13. Kertosari	7	14	63
14. Jerukgiling	1	1	4
JUMLAH 1998	74	81	317
1997	74	81	317

Sumber data : Statistik Kecamatan Singorojo

Tabel : 2.2.

**BANYAKNYA BALAI DESA DAN KANTOR DESA
KECAMATAN SINGOROJO
TAHUN 1998**

DESA	BALAI DESA	KANTOR DESA
(1)	(2)	(3)
01. Cening	1	1
02. Sukodadi	1	1
03. Kaliputih	1	1
04. Getas	1	1
05. Banyuringin	1	1
06. Kedungsari	1	1
07. Ngareanak	1	1
08. Singorojo	1	1
09. Cacaban	1	1
10. Kalirejo	1	1
11. Merbuh	1	1
12. Trayu	1	1
13. Kertosari	1	1
14. Jerukgiling	1	1
JUMLAH	14	14

Sumber data : Statistik Kecamatan Singorojo

Tabel : 3.1.

**BANYAKNYA RUMAH TANGGA DAN BANGUNAN
TEMPAT TINGGAL DIRINCI MENURUT DESA
TAHUN 1998**

DESA	RUMAH TANGGA	BANGUNAN TEMPAT TINGGAL
(1)	(2)	(3)
01. Cening	647	631
02. Sukodadi	328	322
03. Kaliputih	1.023	1.013
04. Getas	1.412	1.397
05. Banyuringin	731	721
06. Kedungsari	614	592
07. Ngareanak	522	513
08. Singorojo	938	912
09. Cacaban	171	171
10. Kallrejo	525	517
11. Merbuh	815	794
12. Trayu	472	468
13. Kertosari	1.676	1.669
14. Jerukgiling	153	153
JUMLAH 1998	10.027	9.873
1997	9.881	9.744

Sumber data : Statistik Kecamatan Singorojo

Label : 3.2.

**BANYAKNYA TEMPAT TINGGAL PENDUDUK
DIRINCI MENURUT DESA
TAHUN 1998**

DESA	PER- MANEN	1/2 PER- MANEN	PAPAN	BAMBU	JUMLAH
(1)	(2)	(3)	(4)	(5)	(6)
01. Cening	54	24	549	4	631
02. Sukodadi	14	18	285	5	322
03. Kaliputih	113	74	819	7	1.013
04. Getas	172	114	1.103	8	1.397
05. Banyuringin	152	85	478	6	721
06. Kedungsari	216	101	272	3	592
07. Ngareanak	193	46	271	3	513
08. Singorojo	104	32	769	7	912
09. Cacaban	35	13	121	2	171
10. Kalirejo	102	16	397	2	517
11. Merbuh	237	102	452	3	794
12. Trayu	133	36	296	3	468
13. Kertosari	256	101	1.308	4	1.669
14. Jerukgiling	13	7	129	4	153
JUMLAH	1.794	769	7.249	61	9.873

Sumber data : Statistik Kecamatan Singorojo

Tabel : 3.3.

**LUAS WILAYAH DAN JUMLAH PENDUDUK MENURUT
JENIS KELAMIN DIRINCI PER DESA
TAHUN 1998**

DESA	LUAS WILAYAH (KM)	PENDUDUK		JUMLAH
		LAKI-LAKI	PEREM- PUAN	
(1)	(2)	(3)	(4)	(5)
01. Cening	11,56	1.430	1.463	2.893
02. Sukodadi	5,19	814	811	1.625
03. Kaliputih	15,39	2.380	2.469	4.849
04. Getas	17,90	3.001	3.042	6.043
05. Banyuringin	8,48	1.595	1.652	3.247
06. Kedungsari	6,35	1.318	1.253	2.571
07. Ngareanak	7,80	1.274	1.228	2.502
08. Singorojo	8,88	1.999	2.022	4.021
09. Cacaban	3,15	339	335	674
10. Kalirejo	8,36	1.061	1.116	2.177
11. Merbuh	8,76	1.760	1.807	3.567
12. Trayu	3,96	1.150	1.174	2.324
13. Kertosari	13,54	4.053	4.105	8.158
14. Jerukgiling	5,23	310	338	648
JUMLAH 1998	124,55	22.484	22.815	45.299
1997	124,55	22.213	22.577	44.790

Sumber data: Monografi Desa 1999

Tabel : 3.4.

**PENDUDUK KECAMATAN SINGOROJO
MENURUT KELOMPOK UMUR DAN DESA
TAHUN 1998**

DESA	0 - 4			5 - 9		
	Laki-Laki	Perempuan	Jumlah	Laki-Laki	Perempuan	Jumlah
(1)	(2)	(3)	(4)	(5)	(6)	(7)
01. Cening	209	205	414	181	189	370
02. Sukodadi	102	107	209	110	106	216
03. Kaliputih	243	225	468	255	309	564
04. Getas	378	387	765	414	339	753
05. Banyuringin	126	127	253	139	168	307
06. Kedungsari	168	165	333	141	139	280
07. Ngareanak	118	126	244	131	130	261
08. Singorojo	313	298	611	226	215	441
09. Cacaban	39	32	71	38	44	82
10. Kalirejo	134	117	251	124	149	273
11. Merbuh	180	193	373	190	185	375
12. Trayu	157	160	317	160	165	325
13. Kertosari	491	488	979	450	454	904
14. Jerukgiling	44	59	103	37	42	79
JUMLAH	2.702	2.689	5.391	2.596	2.634	5.230

Sumber data : Statistik Kecamatan Singorojo

Tabel : 3.4. Lanjutan

**PENDUDUK KECAMATAN SINGOROJO
MENURUT KELOMPOK UMUR DAN DESA
TAHUN 1998**

DESA	10 - 14			15 - 19		
	Laki- Laki	Perem- puan	Jum- lah	Laki- Laki	Perem- puan	Jum- lah
(1)	(2)	(3)	(4)	(5)	(6)	(7)
01. Cening	179	176	355	149	142	291
02. Sukodadi	102	99	201	92	83	175
03. Kaliputih	245	249	494	280	251	531
04. Getas	440	344	784	290	390	680
05. Banyuringin	143	155	298	139	144	283
06. Kedungsari	181	150	331	131	114	245
07. Ngareanak	125	132	257	125	131	256
08. Singorojo	241	221	462	246	231	477
09. Cacaban	42	31	73	34	29	63
10. Kallrejo	114	129	243	104	106	210
11. Merbuh	181	183	364	180	192	372
12. Trayu	154	157	311	103	102	205
13. Kertosari	453	450	903	453	451	904
14. Jerukgiling	39	34	73	32	33	65
JUMLAH	2.639	2.510	5.149	2.358	2.399	4.757

Sumber data : Statistik Kecamatan Singorojo

Tabel : 3.4. Lanjutan

**PENDUDUK KECAMATAN SINGOROJO
MENURUT KELOMPOK UMUR DAN DESA
TAHUN 1998**

DESA	20 - 24			25 - 29		
	Laki-Laki	Perempuan	Jumlah	Laki-Laki	Perempuan	Jumlah
(1)	(2)	(3)	(4)	(5)	(6)	(7)
01. Cening	199	159	358	165	172	337
02. Sukodadi	78	86	164	79	82	161
03. Kaliputih	261	270	531	298	303	601
04. Getas	260	287	547	293	268	561
05. Banyuringin	200	129	329	193	146	339
06. Kedungsari	133	134	267	139	127	266
07. Ngareanak	134	133	267	142	128	270
08. Singorojo	235	234	469	225	233	458
09. Cacaban	30	30	60	32	36	68
10. Kalirejo	109	114	223	110	104	214
11. Merbuh	188	194	382	189	190	379
12. Trayu	100	106	206	102	103	205
13. Kertosari	412	409	821	405	413	818
14. Jerukgiling	29	31	60	32	30	62
JUMLAH	2.368	2.316	4.684	2.404	2.335	4.739

Sumber data : Statistik Kecamatan Singorojo

Tabel : 3.4. Lanjutan

**PENDUDUK KECAMATAN SINGOROJO
MENURUT KELOMPOK UMUR DAN DESA
TAHUN 1998**

DESA	30 - 39			40 - 49		
	Laki- Laki	Perem- puan	Jum- lah	Laki- Laki	Perem- puan	Jum- lah
(1)	(2)	(3)	(4)	(5)	(6)	(7)
01. Cening	113	141	254	116	147	263
02. Sukodadi	77	75	152	70	68	138
03. Kaliputih	258	251	509	251	305	556
04. Getas	223	349	572	297	257	554
05. Banyuringin	203	200	403	176	207	383
06. Kedungsari	147	136	283	140	137	277
07. Ngareanak	143	138	281	136	124	260
08. Singorojo	170	194	364	139	161	300
09. Cacaban	44	43	87	31	28	59
10. Kalirejo	106	116	222	109	111	220
11. Merbuh	185	193	378	189	186	375
12. Trayu	97	100	197	104	101	205
13. Kertosari	364	358	722	443	453	896
14. Jerukgiling	36	42	78	31	38	69
JUMLAH	2.166	2.336	4.502	2.232	2.323	4.555

Sumber data : Statistik Kecamatan Singorojo

Tabel : 3.4. Lanjutan

**PENDUDUK KECAMATAN SINGOROJO
MENURUT KELOMPOK UMUR DAN DESA
TAHUN 1998**

DESA	50 - 59			60 +		
	Laki-Laki	Perempuan	Jumlah	Laki-Laki	Perempuan	Jumlah
(1)	(2)	(3)	(4)	(5)	(6)	(7)
01. Cening	73	76	149	46	56	102
02. Sukodadi	69	70	139	35	35	70
03. Kaliputih	180	211	391	109	95	204
04. Getas	190	252	442	216	169	385
05. Banyuringin	145	228	373	131	148	279
06. Kedungsari	94	96	190	44	55	99
07. Ngareanak	123	106	229	97	80	177
08. Singorojo	130	133	263	74	102	176
09. Cacaban	24	30	54	25	32	57
10. Kalirejo	79	86	165	72	84	156
11. Merbuh	183	176	359	95	115	210
12. Trayu	95	100	195	78	80	158
13. Kertosari	318	361	679	264	268	532
14. Jerukgiling	17	16	33	13	13	26
JUMLAH	1.720	1.941	3.661	1.299	1.332	2.631

Sumber data : Statistik Kecamatan Singorojo

Tabel : 3.5.

JUMLAH PENDUDUK MENURUT KELOMPOK UMUR
DAN JENIS KELAMIN DIRINCI MENURUT DESA
TAHUN 1998

UMUR	LAKI-LAKI	PEREMPUAN	JUMLAH
(1)	(2)	(3)	(4)
0 - 4	2.702	2.689	5.391
5 - 9	2.596	2.634	5.230
10 - 14	2.639	2.510	5.149
15 - 19	2.358	2.399	4.757
20 - 24	2.368	2.316	4.684
25 - 29	2.404	2.335	4.739
30 - 39	2.166	2.336	4.502
40 - 49	2.232	2.323	4.555
50 - 59	1.720	1.941	3.661
60 keatas	1.299	1.332	2.631
JUMLAH	22.484	22.815	45.299

Sumber data : Statistik Kecamatan Singorojo

Tabel : 3.6.

**KEPADATAN PENDUDUK DIRINCI PER DESA
KECAMATAN SINGOROJO
TAHUN 1998**

DESA	JUMLAH PENDUDUK	LUAS WILAYAH (KM-2)	KEPA- DATAN
(1)	(2)	(3)	(4)
01. Cening	2.893	11,56	250
02. Sukodadi	1.625	5,19	313
03. Kaliputih	4.849	15,39	315
04. Getas	6.043	17,90	338
05. Banyuringin	3.247	8,48	383
06. Kedungsari	2.571	6,35	405
07. Ngareanak	2.502	7,80	321
08. Singorojo	4.021	8,88	453
09. Cacaban	674	3,15	214
10. Kalirejo	2.177	8,36	260
11. Merbuh	3.567	8,76	407
12. Trayu	2.324	3,96	587
13. Kertosari	8.158	13,54	603
14. Jerukgiling	648	5,23	124
JUMLAH	45.299	124,55	364

Sumber data : Statistik Kecamatan Singorojo

Tabel : 3.7.

**SEX RATIO PENDUDUK LAKI-LAKI TERHADAP PEREMPUAN
KECAMATAN SINGOROJO
TAHUN 1988**

DESA	PENDUDUK		SEX RATIO
	LAKI-LAKI	PEREMPUAN	
(1)	(2)	(3)	(4)
01. Cening	1.430	1.463	977
02. Sukodadi	814	811	1.004
03. Kaliputih	2.380	2.469	964
04. Getas	3.001	3.042	987
05. Banyuringin	1.595	1.652	965
06. Kedungsari	1.318	1.253	1.052
07. Ngareanak	1.274	1.228	1.037
08. Singorojo	1.999	2.022	989
09. Cacaban	339	335	1.012
10. Kalirejo	1.061	1.116	951
11. Merbuh	1.760	1.807	974
12. Trayu	1.150	1.174	980
13. Kertosari	4.053	4.105	987
14. Jerukgiling	310	338	917
JUMLAH	22.484	22.815	985

Sumber data : Statistik Kecamatan Singorojo

Tabel : 3.8.

PERKEMBANGAN PENDUDUK PER TAHUN
KECAMATAN SINGOROJO
TAHUN 1988

TAHUN	JUMLAH PENDUDUK	PERKEMBANGAN PENDUDUK
(1)	(2)	(3)
1985	39.385	
1986	39.545	0,41
1987	40.030	1,23
1988	40.471	1,10
1989	40.936	1,15
1990	42.015	2,64
1991	43.222	2,87
1992	43.241	0,04
1993	43.604	0,84
1994	43.846	0,55
1995	44.030	0,42
1996	44.464	0,99
1997	44.790	0,73
1998	45.299	1,14

Sumber data : Statistik Kecamatan Singorojo

Tabel : 3.9.

**JUMLAH PENDUDUK UMUR 5 - 6, 7 - 12, 13 - 15
DIRINCI MENURUT DESA
TAHUN 1998**

DESA	UMUR		
	5 - 6	7 - 12	13 - 15
(1)	(2)	(3)	(4)
01. Cening	148	435	201
02. Sukodadi	97	250	116
03. Kaliputih	226	634	304
04. Getas	301	923	450
05. Banyuringin	123	363	175
06. Kedungsari	112	367	181
07. Ngareanak	104	311	154
08. Singorojo	176	542	280
09. Cacaban	33	93	42
10. Kalirejo	109	310	139
11. Merbuh	152	441	220
12. Trayu	131	381	165
13. Kertosari	363	1.083	842
14. Jerukgiling	32	92	42
JUMLAH	2.097	6.225	3.311

Sumber data : Statistik Kecamatan Singorojo

Tabel : 3.10.

**JUMLAH PENDUDUK DIRINCI
MENURUT PENDIDIKAN
TAHUN 1998**

DESA	PENDIDIKAN		
	TAMAT PT / AKADEMI	TAMAT SLTA	TAMAT SLTP
(1)	(2)	(3)	(4)
01. Cening	0	20	39
02. Sukodadi	1	21	25
03. Kaliputih	2	57	148
04. Getas	2	278	497
05. Banyuringin	8	191	277
06. Kedungsari	12	209	373
07. Ngareanak	29	238	469
08. Singorojo	5	38	127
09. Cacaban	0	26	39
10. Kalirejo	4	77	126
11. Merbuh	15	289	379
12. Trayu	9	146	436
13. Kertosari	16	589	1.138
14. Jerukgiling	3	13	46
JUMLAH	106	2.192	4.119

Sumber data : Statistik Kecamatan Singorojo

Tabel 3.10. lanjutan

**JUMLAH PENDUDUK DIRINCI
MENURUT PENDIDIKAN
TAHUN 1998**

DESA	PENDIDIKAN			
	TAMAT SD	TIDAK TAMAT SD	BELUM TAMAT SD	TIDAK SEKOLAH
(1)	(5)	(6)	(7)	(8)
01. Cening	270	226	428	1.496
02. Sukodadi	520	317	211	321
03. Kaliputih	1.656	578	649	1.291
04. Getas	1.598	748	698	1.457
05. Banyuringin	1.129	491	451	447
06. Kedungsari	814	184	337	309
07. Ngareanak	992	61	390	79
08. Singorojo	1.329	758	688	465
09. Cacaban	360	33	109	36
10. Kalirejo	897	208	319	295
11. Merbuh	1.046	425	384	656
12. Trayu	421	422	383	190
13. Kertosari	2.534	956	1.065	881
14. Jerukgiling	259	13	184	27
JUMLAH	13.825	5.420	6.296	7.950

Sumber data : Statistik Kecamatan Singorojo

Tabel : 3.11.

**JUMLAH PENDUDUK DIRINCI MENURUT
MATA PENCAHARIAN
TAHUN 1998**

DESA	JENIS MATA PENCAHARIAN				
	PETANI	BURUH TANI	NELAYAN	PENGU- SAHA	BRH IND. BGN.
(1)	(2)	(3)	(4)	(5)	(6)
01. Cening	905	442	0	0	15
02. Sukodadi	749	155	0	0	17
03. Kaliputih	1.526	362	0	0	123
04. Getas	1.344	482	0	5	28
05. Banyuringin	1.267	164	0	8	77
06. Kedungsari	456	301	0	6	124
07. Ngareanak	179	138	0	6	32
08. Singorojo	749	1.209	0	8	20
09. Cacaban	88	69	0	1	24
10. Kalirejo	713	295	0	1	25
11. Merbuh	524	427	0	22	108
12. Trayu	276	163	0	3	163
13. Kertosari	3.162	1.101	0	14	114
14. Jerukgiling	168	145	0	0	8
JUMLAH	12106	5.453	0	74	878

Sumber data : Statistik Kecamatan Singorojo

Tabel : 3.11. Lanjutan

**JUMLAH PENDUDUK YANG BEKERJA DIRINCI MENURUT
MATA PENCAHARIAN
TAHUN 1998**

DESA	JENIS MATA PENCAHARIAN				
	PE - DAGANG	ANG - KUTAN	PNS / ABRI	PEN - SIUN	LAIN- LAIN
(1)	(7)	(8)	(9)	(10)	(11)
01. Cening	24	2	21	0	430
02. Sukodadi	16	0	13	1	120
03. Kaliputih	25	37	27	11	1.445
04. Getas	78	4	37	7	2.101
05. Banyuringin	52	17	27	7	848
06. Kedungsari	51	13	36	15	662
07. Ngareanak	56	19	75	25	1.293
08. Singorojo	33	12	25	3	635
09. Cacaban	17	2	10	1	253
10. Kalirejo	34	4	14	2	214
11. Merbuh	67	28	45	10	1.087
12. Trayu	37	25	43	10	676
13. Kertosari	131	77	49	15	899
14. Jerukgiling	11	0	7	0	91
JUMLAH	682	240	429	107	10.754

Sumber data : Statistik Kecamatan Singorojo

Tabel : 3.12.

**BANYAKNYA MUTASI PENDUDUK
DIRINCI MENURUT DESA
TAHUN 1988**

DESA	KELAHIRAN	KEMATIAN	DATANG	PERGI
(1)	(2)	(3)	(4)	(5)
01. Cening	32	18	7	3
02. Sukodadi	31	12	1	10
03. Kaliputih	91	19	0	1
04. Getas	100	24	1	7
05. Banyuringin	54	13	1	4
06. Kedungsari	49	9	2	7
07. Ngareanak	36	16	0	14
08. Singorojo	76	8	1	4
09. Cacaban	6	6	1	31
10. Kalirejo	30	5	0	2
11. Merbuh	80	20	10	14
12. Trayu	31	8	4	8
13. Kertosari	146	23	0	4
14. Jerukgiling	9	2	12	8
JUMLAH	771	183	40	117

Sumber data : Statistik Kecamatan Singorojo

Tabel : 4.1.

**BANYAKNYA PUS AKSEPTOR KB AKTIF
DIRINCI MENURUT DESA
TAHUN 1998**

DESA	PUS	KONTRASEPSI		
		IUD	PIL	KONDOM
(1)	(2)	(3)	(4)	(5)
01. Cening	669	10	244	0
02. Sukodadi	302	114	70	0
03. Kaliputih	883	89	198	0
04. Getas	1.185	99	242	0
05. Banyuringin	548	53	129	0
06. Kedungsari	471	16	111	2
07. Ngareanak	396	63	71	2
08. Singorojo	808	83	202	1
09. Cacaban	142	31	11	0
10. Kalirejo	434	63	92	0
11. Merbuh	671	27	100	2
12. Trayu	407	6	115	1
13. Kertosari	1.492	57	416	3
14. Jerukgiling	99	9	46	0
JUMLAH	8.507	720	2.047	11

Sumber data : PPLKB Kecamatan Singorojo

Tabel : 4.1. lanjutan

**BANYAKNYA PUS AKSEPTOR KB AKTIF
DIRINCI MENURUT DESA
TAHUN 1998**

DESA	KONTRASEPSI				JUMLAH
	INP	SUNTIK	MOP	MOW	
(1)	(6)	(7)	(8)	(9)	(10)
01. Cening	149	57	82	0	542
02. Sukodadi	26	29	7	5	251
03. Kalliputih	222	145	52	12	718
04. Getas	194	305	6	115	966
05. Banyuringin	87	97	22	57	445
06. Kedungsari	81	123	2	46	381
07. Ngareanak	47	87	7	55	332
08. Singorojo	143	218	2	22	671
09. Cacaban	2	55	5	12	116
10. Kalirejo	56	98	0	49	358
11. Merbuh	139	235	9	47	559
12. Trayu	24	150	1	14	319
13. Kertosari	21	680	9	45	1.231
14. Jerukgiling	6	24	2	0	87
JUMLAH	1.197	2.303	206	479	6.976

Sumber data : PLKB Kecamatan Singorojo

Tabel : 4.2.

**BANYAKNYA PEMELUK AGAMA
DIRINCI MENURUT DESA
TAHUN 1998**

DESA	ISLAM	KRISTEN			HINDU
		PROT.	KTL	BUDHA	
(1)	(2)	(3)	(4)	(5)	(6)
01. Cening	2.882	0	11	0	0
02. Sukodadi	1.574	48	3	0	0
03. Kalliputih	4.849	0	0	0	0
04. Getas	5.926	117	0	0	0
05. Banyuringin	3.189	46	12	0	0
06. Kedungsari	2.524	35	12	0	0
07. Ngareanak	2.368	121	11	2	0
08. Singorojo	4.021	0	0	0	0
09. Cacaban	674	0	0	0	0
10. Kallirejo	1.948	86	0	0	143
11. Merbuh	3.549	17	1	0	0
12. Trayu	2.306	0	18	0	0
13. Kertosari	8.147	0	11	0	0
14. Jerukgiling	648	0	0	0	0
JUMLAH	44.605	470	79	2	143

Sumber data : Statistik Kecamatan Singorojo

Tabel : 4.3.

**BANYAKNYA TEMPAT IBADAH
DIRINCI MENURUT DESA
TAHUN 1998**

DESA	JENIS TEMPAT IBADAH			
	MASJID	GEREJA	KUIL / PURE	MUSOLA
(1)	(2)	(3)	(4)	(5)
01. Cening	3	0	0	6
02. Sukodadi	3	0	0	4
03. Kaliputih	6	0	0	10
04. Getas	10	1	0	16
05. Banyuringin	5	0	0	10
06. Kedungsari	3	1	0	7
07. Ngareanak	2	1	0	9
08. Singorojo	6	0	0	8
09. Cacaban	1	0	0	4
10. Kalirejo	3	1	1	6
11. Merbuh	7	0	0	6
12. Trayu	3	0	0	4
13. Kertosari	6	0	0	26
14. Jerukgiling	1	0	0	3
JUMLAH	59	4	1	119

Sumber data : Statistik Desa

Tabel : 4.4.

**PESERTA CALON JAMAAH HAJI
DIRINCI PER DESA
TAHUN: 1996 - 1998**

DESA	CALON JAMAAH HAJI		
	1996	1997	1998
(1)	(2)	(3)	(4)
01. Cening	0	0	0
02. Sukodadi	0	0	0
03. Kaliputih	0	0	0
04. Getas	0	0	0
05. Banyuringin	0	0	0
06. Kedungsari	0	0	0
07. Ngareanak	1	4	4
08. Singorojo	4	2	3
09. Cacaban	0	0	0
10. Kalirejo	0	0	0
11. Merbuh	0	0	0
12. Trayu	1	0	0
13. Kertosari	7	0	0
14. Jerukgiling	0	0	0
JUMLAH	13	6	7

Sumber data : KUA Kecamatan Singorojo

Tabel : 4.5.

**BANYAKNYA NIKAH, TALAK, CERAI DAN RUJUK
DIRINCI MENURUT DESA
TAHUN 1998**

DESA	BANYAKNYA			
	NIKAH	TALAK	CERAI	RUJUK
(1)	(2)	(3)	(4)	(5)
01. Cening	50	3	7	0
02. Sukodadi	16	0	1	0
03. Kaliputih	53	2	3	0
04. Getas	54	2	1	0
05. Banyuringin	37	0	2	0
06. Kedungsari	31	0	1	0
07. Ngareanak	26	0	3	0
08. Singorojo	52	3	1	0
09. Cacaban	6	0	1	0
10. Kalirejo	24	2	2	0
11. Merbuh	38	0	1	0
12. Trayu	18	0	1	0
13. Kertosari	87	6	1	0
14. Jerukgiling	9	0	0	0
JUMLAH	501	18	25	0

Sumber data : KUA Kecamatan Singorojo

Tabel : 4.6.

**BANYAKNYA SEKOLAH TK, MURID DAN GURU
DIRINCI MENURUT DESA
TAHUN 1998**

DESA	BANYAKNYA		
	SEKOLAH	MURID	GURU
(1)	(2)	(3)	(4)
01. Cening	0	0	0
02. Sukodadi	0	0	0
03. Kaliputih	0	0	0
04. Getas	1	14	1
05. Banyuringin	2	36	3
06. Kedungsari	2	38	3
07. Ngareanak	1	34	2
08. Singorojo	1	18	1
09. Cacaban	0	0	0
10. Kalirejo	0	0	0
11. Merbuh	1	28	2
12. Trayu	1	66	2
13. Kertosari	1	22	1
14. Jerukgiling	0	0	0
JUMLAH	10	256	15

Sumber data : Depdikbud Kecamatan Singorojo

Tabel : 4.7.

**BANYAKNYA SEKOLAH DASAR, MURID DAN GURU
DIRINCI MENURUT DESA
TAHUN 1998**

DESA	BANYAKNYA		
	SEKOLAH	MURID	GURU
(1)	(2)	(3)	(4)
01. Cening	3	440	16
02. Sukodadi	2	247	9
03. Kaliputih	4	584	24
04. Getas	5	755	34
05. Banyuringin	4	448	25
06. Kedungsari	2	360	19
07. Ngareanak	3	421	24
08. Singorojo	4	711	31
09. Cacaban	1	108	7
10. Kalirejo	2	336	15
11. Merbuh	3	415	23
12. Trayu	2	423	15
13. Kertosari	4	767	34
14. Jerukgiling	1	182	7
JUMLAH	40	6.197	283

Sumber data : Depdikbud Kecamatan Singorojo

Tabel : 4.8.

**BANYAKNYA MADRASAH IBTIDA'YAH, MURID DAN GURU
DIRINCI MENURUT DESA
TAHUN 1998**

DESA	BANYAKNYA		
	SEKOLAH	MURID	GURU
(1)	(2)	(3)	(4)
01. Cening	0	0	0
02. Sukodadi	0	0	0
03. Kaliputih	0	0	0
04. Getas	0	0	0
05. Banyuringin	0	0	0
06. Kedungsari	0	0	0
07. Ngareanak	0	0	0
08. Singorojo	0	0	0
09. Cacaban	0	0	0
10. Kalirejo	1	189	6
11. Merbuh	0	0	0
12. Trayu	0	0	0
13. Kertosari	1	345	10
14. Jerukgiling	0	0	0
JUMLAH	2	534	16

Sumber data : Depdikbud Kecamatan Singorojo

Tabel : 4.9.

**BANYAKNYA SEKOLAH LANJUTAN PERTAMA NEGERI,
MURID DAN GURU DIRINCI MENURUT DESA
TAHUN 1998**

DESA	BANYAKNYA		
	SEKOLAH	MURID	GURU
(1)	(2)	(3)	(4)
01. Cening	0	0	0
02. Sukodadi	0	0	0
03. Kaliputih	0	0	0
04. Getas	0	0	0
05. Banyuringin	1	21	9
06. Kedungsari	0	0	0
07. Ngareanak	1	542	23
08. Singorojo	0	0	0
09. Cacaban	0	0	0
10. Kallrejo	0	0	0
11. Merbuh	1	514	19
12. Trayu	0	0	0
13. Kertosari	0	0	0
14. Jerukgiling	0	0	0
JUMLAH	3	1.077	51

Sumber data : Depdikbud Kecamatan Singorojo

Tabel : 4.10.

**BANYAKNYA SEKOLAH LANJUTAN PERTAMA SWASTA,
MURID DAN GURU DIRINCI MENURUT DESA
TAHUN 1998**

DESA	BANYAKNYA		
	SEKOLAH	MURID	GURU
(1)	(2)	(3)	(4)
01. Cening	0	0	0
02. Sukodadi	0	0	0
03. Kaliputih	0	0	0
04. Getas	-	0	0
05. Banyuringin	0	0	0
06. Kedungsari	0	0	0
07. Ngareanak	0	0	0
08. Singorojo	0	0	0
09. Cacaban	0	0	0
10. Kalirejo	0	0	0
11. Merbuh	0	0	0
12. Trayu	0	0	0
13. Kertosari	1	70	12
14. Jerukgiling	0	0	0
JUMLAH	1	70	12

Sumber data : Depdikbud Kecamatan Singorojo

Tabel : 4.11.

**BANYAKNYA MADRASAH TSANAWIYAH, MURID DAN GURU
DIRINCI MENURUT DESA
TAHUN 1998**

DESA	BANYAKNYA		
	SEKOLAH	MURID	GURU
(1)	(2)	(3)	(4)
01. Cening	0	0	0
02. Sukodadi	0	0	0
03. Kaliputih	0	0	0
04. Getas	0	0	0
05. Banyuringin	1	30	12
06. Kedungsari	0	0	0
07. Ngareanak	1	62	14
08. Singorojo	1	122	12
09. Cacaban	0	0	0
10. Kalirejo	0	0	0
11. Merbuh	0	0	0
12. Trayu	0	0	0
13. Kertosari	1	74	11
14. Jerukgiling	0	0	0
JUMLAH	4	288	49

Sumber data : Depdikbud Kecamatan Singorojo

Tabel : 4.12.

**BANYAKNYA DOKTER, TENAGA MEDIS
DUKUN BAYI, BIDAN DAN JURU SUNAT
DIRINCI MENURUT DESA
TAHUN 1998**

DESA	BANYAKNYA				
	DOKTER	MANTRI KES.	BIDAN	DUKUN BAYI	JURU SUNAT
(1)	(2)	(3)	(4)	(5)	(6)
01. Cening	0	0	1	3	0
02. Sukodadi	0	0	1	3	0
03. Kaliputih	0	0	1	6	0
04. Getas	0	0	1	7	0
05. Banyuringin	0	1	1	4	0
06. Kedungsari	0	1	0	3	0
07. Ngareanak	1	0	1	3	0
08. Singorojo	0	1	1	8	0
09. Cacaban	0	0	1	2	0
10. Kalirejo	0	0	1	2	0
11. Merbuh	0	0	1	3	0
12. Trayu	0	0	0	3	0
13. Kertosari	1	1	1	1	0
14. Jerukgiling	0	0	1	0	0
JUMLAH	2	4	12	48	0

Tabel : 4.13.

**BANYAKNYA RUMAH SEHAT A, B, C
DIRINCI MENURUT DESA
TAHUN 1998**

DESA	TYPE RUMAH SEHAT			JUMLAH
	A	B	C	
(1)	(2)	(3)	(4)	(5)
01. Cening	54	24	553	631
02. Sukodadi	14	18	290	322
03. Kaliputih	113	74	826	1.013
04. Getas	172	114	1.111	1.397
05. Banyuringin	152	85	484	721
06. Kedungsari	216	101	275	592
07. Ngareanak	193	46	274	513
08. Singorojo	104	32	776	912
09. Cacaban	35	13	123	171
10. Kalirejo	102	16	399	517
11. Merbuh	237	102	455	794
12. Trayu	133	36	299	468
13. Kertosari	256	101	1.312	1.669
14. Jerukgiling	13	7	133	153
JUMLAH	1.794	769	7.310	9.873

Sumber data : Kaur Bang Kec. Singorojo

Tabel : 4.14.

**BANYAKNYA SARANA AIR BERSIH
DIRINCI MENURUT DESA
TAHUN 1998**

DESA	SUMUR ARTETIS	SPT	SUMUR GALI	PELANG- GAN PAM
(1)	(2)	(3)	(4)	(5)
01. Cening	0	0	51	0
02. Sukodadi	0	0	17	0
03. Kaliputih	0	0	86	0
04. Getas	0	0	158	0
05. Banyuringin	0	0	101	0
06. Kedungsari	0	0	147	0
07. Ngareanak	0	0	120	0
08. Singorojo	0	0	132	0
09. Cacaban	0	0	14	0
10. Kalirejo	0	0	65	0
11. Merbuh	0	0	600	0
12. Trayu	0	0	105	0
13. Kertosari	4	0	255	0
14. Jerukgiling	0	0	25	0
JUMLAH	4	0	1.876	0

Tabel : 4.15.

**BANYAKNYA JAMBAAN UMUM DAN JAMBAAN KELUARGA
DIRINCI MENURUT DESA
TAHUN 1998**

DESA	JAMBAAN		
	UMUM	INPRES	SWADAYA
(1)	(2)	(3)	(4)
01. Cening	0	0	80
02. Sukodadi	0	5	68
03. Kaliputih	0	0	249
04. Getas	0	50	597
05. Banyuringin	0	0	491
06. Kedungsari	1	0	405
07. Ngareanak	1	0	503
08. Singorojo	0	0	477
09. Cacaban	0	0	102
10. Kalirejo	0	0	471
11. Merbuh	0	0	735
12. Trayu	0	0	320
13. Kertosari	0	0	1.619
14. Jerukgiling	0	0	102
JUMLAH	2	55	6.219

Tabel : 4.16.

**BANYAKNYA FASILITAS KESEHATAN
DIRINCI MENURUT DESA
TAHUN 1998**

DESA	FASILITAS KESEHATAN		
	RSU	PUSKESMAS	PUSKESMAS PEMBANTU
(1)	(2)	(3)	(4)
01. Cening	0	0	0
02. Sukodadi	0	0	0
03. Kaliputih	0	0	0
04. Getas	0	0	0
05. Banyuringin	0	0	1
05. Kedungsari	0	0	0
07. Ngareanak	0	1	0
08. Singorojo	0	0	0
09. Cacaban	0	0	0
10. Kalirejo	0	0	0
11. Merbuh	0	0	1
12. Trayu	0	0	0
13. Kertosari	0	1	0
14. Jerukgiling	0	0	0
JUMLAH	0	2	2

Sumber data: Puskesmas

Tabel : 5.1.

**PRODUKSI TANAMAN PERKEBUNAN
DI WILAYAH KECAMATAN SINGOROJO
TAHUN 1998**

TAHUN	KELAPA (Butir)	KOPI (Kg)	KAPOK (Kg)	CENGEK (Kg)
(1)	(2)	(3)	(4)	(5)
1992	9.581	221.669	33.327	8.946
1993	10.240	226.726	29.924	8.092
1994	10.043	347.528	31.822	5.063
1995	11.218	231.500	31.014	4.200
1996	178.275	230.311	38.850	5.325
1997	148.332	196.624	31.800	1.153
1998	142.150	65.316	30.260	1.225

Sumber data : Dinas Perkebunan Kecamatan Singorojo

Tabel : 5.2.

**BANYAKNYA UNGGAS KECAMATAN SINGOROJO
DIRINCI MENURUT DESA
TAHUN 1998**

DESA	AYAM KAMPUNG	AYAM RAS	ITIK	ITIK MANILA
(1)	(2)	(3)	(4)	(5)
01. Cening	458	0	0	0
02. Sukodadi	1.683	0	0	5
03. Kaliputih	31.243	0	543	511
04. Getas	4.561	0	471	375
05. Banyuringin	2.231	0	25	4
06. Kedungsari	1.232	1.317	100	0
07. Ngareanak	1.701	0	21	47
08. Singorojo	630	0	225	45
09. Cacaban	139	0	31	5
10. Kalirejo	2.016	0	26	19
11. Merbuh	2.911	0	53	81
12. Trayu	2.915	0	185	35
13. Kertosari	12.996	30.006	1.509	265
14. Jerukgiling	389	0	646	58
JUMLAH	65.005	31.323	3.835	1.450

Sumber data : Peternakan Kecamatan Singorojo

Tabel : 5.3.

**BANYAKNYA TERNAK BESAR DAN KECIL
KECAMATAN GEMUH DIRINCI MENURUT DESA
TAHUN 1998**

DESA	TERNAK BESAR DAN KECIL				
	SAPI	KERBAU	KUDA	KAMBING	DOMBA
(1)	(2)	(3)	(4)	(5)	(6)
01. Cening	276	6	0	401	65
02. Sukodadi	39	15	0	611	106
03. Kaliputih	452	141	1	624	55
04. Getas	63	54	0	651	0
05. Banyuringin	31	14	0	482	52
06. Kedungsari	73	8	2	56	0
07. Ngareanak	26	0	0	1.022	223
08. Singorojo	12	53	0	375	25
09. Cacaban	15	13	0	114	58
10. Kalirejo	90	10	0	169	35
11. Merbuh	32	37	2	582	187
12. Trayu	3	16	0	617	179
13. Kertosari	0	448	0	433	123
14. Jerukgiling	0	25	0	36	0
JUMLAH	1.112	840	5	6.173	1.108

Sumber data : Petugas Peternakan Kecamatan Singorojo

Tabel : 6.1

**BANYAKNYA SARANA ANGKUTAN DARAT BERMOTOR
DIRINCI MENURUT DESA
TAHUN 1998**

DESA	ANGKUTAN DARAT BERMOTOR				
	COLT	BUS	TRUK	MOBIL PRIBADI	SEPEDA MOTOR
(1)	(2)	(3)	(4)	(5)	(6)
01. Cening	0	0	0	0	9
02. Sukodadi	0	0	0	0	10
03. Kaliputih	4	0	1	2	41
04. Getas	15	0	3	0	54
05. Banyuringin	16	0	0	0	125
06. Kedungsari	3	0	3	6	29
07. Ngareanak	0	0	2	8	75
08. Singorojo	0	0	1	1	15
09. Cacaban	0	0	0	3	20
10. Kalirejo	4	0	0	2	40
11. Merbuh	0	0	4	8	118
12. Trayu	2	0	0	8	53
13. Kertosari	4	0	11	11	89
14. Jerukgiling	1	0	0	0	5
JUMLAH	49	0	25	49	683

Sumber data : Statistik Kec. Singorojo

Tabel : 6.2.

**BANYAKNYA SARANA ANGKUTAN DARAT
KENDARAAN TAK BER MOTOR DIRINCI MENURUT DESA
TAHUN 1998**

DESA	KENDARAAN TIDAK BERMOTOR			
	DOKAR	GEROBAK	BECAK	SEPEDA ^{*)}
(1)	(2)	(3)	(4)	(5)
01. Cening	0	0	0	
02. Sukodadi	0	0	0	
03. Kaliputih	0	0	0	
04. Getas	0	0	0	
05. Banyuringin	0	0	0	
05. Kedungsari	2	0	1	
07. Ngareanak	0	0	0	
08. Singorojo	0	0	0	
09. Cacaban	0	0	0	
10. Kalirejo	0	0	0	
11. Merbuh	2	0	0	
12. Trayu	0	0	0	
13. Kertosari	0	0	0	
14. Jerukgiling	0	0	0	
JUMLAH	4	0	1	

Catatan : *) Data tidak tersedia
Sumber data : Statistik Kec. Singorojo

lampiran : 6.3

**BANYAKNYA PESAWAT RADIO, TELEVISI DAN LISTRIK PLN
MENURUT DESA KECAMATAN SINGOROJO
TAHUN 1998**

DESA	RADIO	TV	LISTRIK PLN
(1)	(2)	(3)	(4)
01. Cening	59	38	169
02. Sukodadi	60	15	139
03. Kaliputih	201	166	143
04. Getas	90	503	966
05. Banyuringin	125	150	712
06. Kedungsari	38	208	462
07. Ngareanak	115	215	597
08. Singorojo	31	49	761
09. Cacaban	40	38	182
10. Kalirejo	45	60	589
11. Merbuh	413	317	758
12. Trayu	23	97	477
13. Kertosari	99	855	1.312
14. Jerukgiling	30	15	127
JUMLAH	1.369	2.726	7.394

Sumber data : Statistik Kecamatan Singorojo