

Katalog/Catalogue: 1102001.3277030  
ISSN 2808-6457

# Kecamatan Cimahi Utara Dalam Angka

*Cimahi Utara District in Figures*

**Volume 18, 2024**

**2024**

<https://cimahikota.bps.go.id>



**BADAN PUSAT STATISTIK  
KOTA CIMAHI**  
*BPS-Statistics Cimahi Municipality*



# Kecamatan Cimahi Utara Dalam Angka

*Cimahi Utara District in Figures*

Volume 18, 2024

# 2024



## **KECAMATAN CIMAHI UTARA DALAM ANGKA**

### ***Cimahi Utara District in Figures***

**2024**

Volume 18, 2024

Katalog /*Catalogue*: 1102001.3277030

ISSN: 2808-6457

Nomor Publikasi/*Publication Number*: 32770.24011

Ukuran Buku/*Book Size*: 14,8 cm x 21 cm

Jumlah Halaman/*Number of Pages* : xxvi+86 hal/*pages*

Penyusun Naskah/*Manuscript Drafter*:

BPS Kota Cimahi

*BPS-Statistics Cimahi Municipality*

Penyunting/*Editor*:

BPS Kota Cimahi

*BPS-Statistics Cimahi Municipality*

Pembuat Kover/*Cover Designer*:

BPS Kota Cimahi

*BPS-Statistics Cimahi Municipality*

Penerbit/*Publisher*

©BPS Kota Cimahi/*BPS-Statistics Cimahi Municipality*

Sumber Ilustrasi/*Illustration Source*: canva.com

Dilarang mereproduksi dan/atau menggandakan sebagian atau seluruh isi buku ini untuk tujuan komersial tanpa izin tertulis dari Badan Pusat Statistik Kota Cimahi.

*It is prohibited to reproduce and/or duplicate part or all of this book for commercial purpose without permission from BPS-Statistics Cimahi Municipality.*

**TIM PENYUSUN/COMPILERS**  
**KECAMATAN CIMAHU UTARA DALAM ANGKA**  
*Cimahi Utara District in Figures*  
**2024**

Volume 18, 2024

**Pengarah/Director**

Sitti Sarah

**Penanggung Jawab/Persons in Charge**

Sitti Sarah

**Penyunting/Editors**

Dewi Mulyahati

Amilija Nurjuliani

Irnanda Mas Putri

**Pengolah Data dan Penulis Naskah/Data Processor and Writers**

Anggun Melati Kusumawardhani

Bayu Bastian Jumena

**Penata Letak/Layout Designers**

Anggun Melati Kusumawardhani

Bayu Bastian Jumena

**Penerjemah/Translators**

Anggun Melati Kusumawardhani



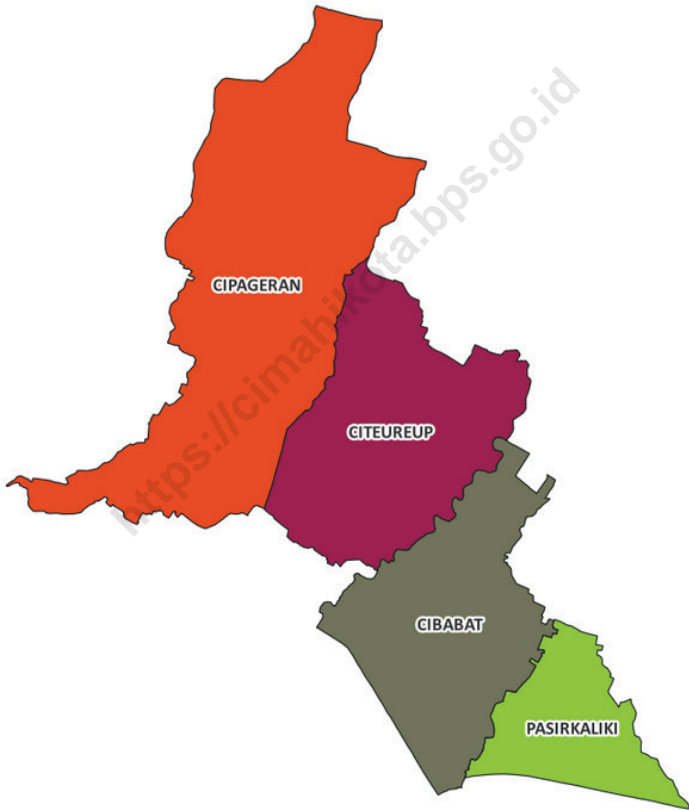
## **KONTRIBUTOR DATA/DATA CONTRIBUTORS**

1. Kementerian Agama/*Ministry of Religious Affair*
2. Kementerian Pendidikan dan Kebudayaan/*Ministry of Education and Culture*
3. Badan Pusat Statistik/*Statistics Indonesia*
4. Dinas Kependudukan dan Pencatatan Sipil Kota Cimahi/*Population and Civil Registration Office of Cimahi Municipality*
5. Badan Kepegawaian dan Pengembangan Sumber Daya Manusia Daerah Kota Cimahi/*The Civil Service and Human Resources Development Agency for the Cimahi Municipality*
6. Badan Penanggulangan Bencana Daerah Kota Cimahi/*Regional Disaster Management Agency of Cimahi Municipality*
7. Dinas Kesehatan Kota Cimahi/*Health Department of Cimahi Municipality*
8. Kantor Pos Cimahi/*Cimahi Post Office*
9. Dinas Komunikasi dan Informatika Kota Cimahi/*Communication and Information Department of Cimahi Municipality*
10. Dinas Perdagangan, Koperasi, Usaha Kecil dan Menengah, dan Perindustrian/*Department of Trade, Cooperatives, Small and Medium Enterprises, and Industry of Cimahi Municipality*
11. Dinas Perumahan dan Kawasan Pemukiman Kota Cimahi/*Housing and Residential Area Service of Cimahi Municipality*
12. Dinas Pendidikan Kota Cimahi/*Education Department of Cimahi Municipality*
13. Kecamatan Cimahi Utara/*Cimahi Utara District*
14. Dinas Sosial Kota Cimahi/*Social Services of Cimahi Municipality*





**PETA WILAYAH KECAMATAN CIMAHU UTARA**  
**MAP OF CIMAHU UTARA DISTRICT**





**KEPALA BPS KOTA CIMAHI**  
**HEAD OF BPS-STATISTICS CIMAHI MUNICIPALITY**



**SITTI SARAH**





## KATA PENGANTAR

Assalamu'alaikum Warahmatullaahi Wabarakaatuh

Puji syukur kami panjatkan kehadirat Allah SWT, dengan telah disusun dan diterbitkannya publikasi "Kecamatan Cimahi Utara Dalam Angka 2024" yang merupakan publikasi lanjutan dari tahun sebelumnya. Tabel-tabel yang tersaji sebagian besar merupakan data hasil kompilasi dari kegiatan rutin/survei yang dilaksanakan oleh Badan Pusat Statistik Kota Cimahi di Kecamatan Cimahi Utara selama tahun 2023 serta kompilasi data Dinas/Instansi/Lembaga Pemerintah.

Publikasi Kecamatan Cimahi Utara Dalam Angka 2024 merupakan kumpulan data yang sangat penting dalam memenuhi kebutuhan data dan informasi, khususnya untuk perencanaan, pengendalian dan evaluasi pembangunan di tingkat kecamatan. Data yang disajikan akan memudahkan bagi pemakai data untuk memperoleh gambaran tentang keberhasilan pembangunan di semua sektor di Kota Cimahi, khususnya di Kecamatan Cimahi Utara.

Dalam setiap penerbitan, kami berusaha untuk meningkatkan kualitas maupun kuantitas keragaman data untuk memenuhi kebutuhan konsumen, namun karena keterbatasan berbagai hal, maka sampai saat ini mungkin belum dapat terpenuhi seluruhnya. Oleh karena itu kami sangat mengharapkan kritik dan saran yang bersifat konstruktif dari semua pihak, sebagai masukan untuk tercapainya kesempurnaan pada publikasi yang akan datang.

Akhirnya saya mengucapkan terima kasih dan penghargaan kepada semua pihak yang telah membantu dalam penyusunan buku ini, terutama kepada tim pengumpul data, pengolah data hingga tim penyusun publikasi yang mendukung terbitnya publikasi Kecamatan Cimahi Utara Dalam Angka 2024. Demikian semoga Allah SWT senantiasa melimpahkan taufiq dan hidayah-Nya, serta meridhoi upaya kita sekalian.

Wassalaamu'alaikum Warahmatullaahi Wabarakaatuh.

Cimahi, 20 September 2024

Kepala BPS  
Kota Cimahi

**SITTI SARAH**



## PREFACE

*Assalamu'alaikum Warahmatullahi Wabarakaatuh*

*Praise and gratitude we pray for the presence of Allah SWT, by having compiled and published the publication "Cimahi Utara District in Figures 2024" which is a follow-up publication from previous years. The tables presented are mostly data compiled from routine activities/surveys carried out by the BPS Statistics Cimahi Municipality; Cimahi Municipality in Cimahi Utara District during 2023 as well as compilation of data from Government Agencies/Agencies/Institutions.*

*The publication of Cimahi Utara District in Figures 2024 is a data collection that is very important in meeting data and information needs, especially for planning, controlling and evaluating development at the sub-District level. The data presented will make it easier for data users to obtain an overview of the success of development in all sectors in Cimahi City, especially in Cimahi Utara District.*

*In each publication, we strive to improve the quality and quantity of data diversity to meet consumer needs, but due to various limitations, so far it may not have been fully fulfilled. Therefore, we really hope for constructive criticism and suggestions from all parties, as input for achieving perfection in future publications.*

*Finally, I would like to express my gratitude and appreciation to all those who have helped in the preparation of this book, especially to the data collection team, data processing team and the publication drafting team who supported the publication of the publication of Cimahi Utara District in Figures 2024. Thus, may Allah SWT always bestow taufiq and guidance. Him, and bless all of our efforts.*

*Wassalaamu'alaikum Warahmatullaahi Wabarakaatuh.*

*Cimahi, 20 September 2024*

*Head of BPS-Statistics*

*Cimahi Municipality*

**SITTI SARAH**

**DAFTAR ISI/CONTENTS**  
**KECAMATAN CIMAHU UTARA DALAM ANGKA**  
*Cimahi Utara District in Figures*  
**2024**  
 Volume 18, 2024

	Halaman <i>Page</i>
Kata Pengantar .....	xi
Preface .....	xii
Daftar Isi/ <i>Contents</i> .....	xiii
Daftar Tabel/ <i>List of Tables</i> .....	xv
Daftar Gambar/ <i>List of Figures</i> .....	xxi
Penjelasan Umum/ <i>Explanatory Notes</i> .....	xxiii
Daftar Singkatan/ <i>List of Abbreviation</i> .....	xxv
1. Geografi dan Iklim/ <i>Geography and Climate</i> .....	1
2. Pemerintahan/ <i>Government</i> .....	13
3. Penduduk/ <i>Population</i> .....	21
4. Sosial dan Kesejahteraan Rakyat/ <i>Social and Welfare</i> .....	31
5. Pertanian/ <i>Agriculture</i> .....	57
6. Pariwisata, Transportasi, dan Komunikasi/ <i>Tourism, Transportation, and Communication</i> .....	71
7. Perbankan, Koperasi, dan Perdagangan/ <i>Banking, Cooperative, and Trade</i> .....	79
Daftar Pustaka/ <i>Bibliography</i> .....	86





## DAFTAR TABEL/LIST OF TABLES

Tabel Table		Halaman Page
<b>1.</b>	<b>GEOGRAFI DAN IKLIM/GEOGRAPHY AND CLIMATE</b>	
<b>1.1</b>	<b>KEADAAN GEOGRAFI GEOGRAPHY CONDITION</b>	
1.1.1	Luas Daerah Menurut Desa/Kelurahan di Kecamatan Cimahi Utara, 2023 <i>Total Area by Villages/Kelurahan in Cimahi Utara District, 2023.....</i>	10
1.1.2	Jarak ke Ibukota Kecamatan dan Ibukota Kabupaten/Kota Menurut Desa/Kelurahan di Kecamatan Cimahi Utara (km), 2023 <i>Distance to the District Capital and Regency/Municipal Capital by Villages/Kelurahan in Cimahi Utara District (km), 2023.....</i>	11
<b>2.</b>	<b>PEMERINTAHAN/GOVERNMENT</b>	
<b>2.1</b>	<b>WILAYAH ADMINISTRATIF ADMINISTRATIVE AREA</b>	
2.1.1	Jumlah Rukun Warga (RW) dan Rukun Tetangga (RT) Menurut Desa/Kelurahan di Kecamatan Cimahi Utara, 2023 <i>Number of Rukun Warga and Rukun Tetangga by Villages/ Subdistrict in Cimahi Utara District, 2023.....</i>	19
<b>2.2</b>	<b>SUMBER DAYA MANUSIA HUMAN RESOURCES</b>	
2.2.1	Jumlah Pegawai Negeri Sipil Pemerintah Daerah Kecamatan Cimahi Utara Menurut Tingkat Pendidikan dan Jenis Kelamin, 2023 <i>Number of Civil Servants of Cimahi Utara District Government by Educational Level and Sex, 2023.....</i>	20
<b>3.</b>	<b>PENDUDUK/POPULATION</b>	
3.1	Penduduk, Distribusi Persentase Penduduk, Kepadatan Penduduk, Rasio Jenis Kelamin Penduduk Menurut Desa/Kelurahan di Kecamatan Cimahi Utara, 2023 <i>Population, Percentage Distribution of Population, Population Density, and Population Sex Ratio by Villages/Subdistrict in Cimahi Utara District, 2023.....</i>	28

Tabel Table	Halaman Page	
3.2	Jumlah Penduduk Menurut Kelompok Umur dan Jenis Kelamin di Kecamatan Cimahi Utara, 2023 <i>Population by Age Groups and Sex in Cimahi Utara District, 2023 .....</i>	30
 <b>4. SOSIAL DAN KESEJAHTERAAN RAKYAT/SOCIAL AND WELFARE</b>		
<b>4.1 PENDIDIKAN EDUCATION</b>		
4.1.1	Banyaknya Desa <sup>1</sup> /Kelurahan yang Memiliki Fasilitas Sekolah Menurut Tingkat Pendidikan di Kecamatan Cimahi Utara, 2021–2023 <i>Number of Villages<sup>1</sup>/Subdistrict Having Educational Facilities by Educational Level in Cimahi Utara District, 2021–2023 .....</i>	37
4.1.2	Jumlah Sekolah Menurut Tingkat Pendidikan di Kecamatan Cimahi Utara, 2023/2024 <i>Number of Schools by Educational Level in Cimahi Utara District, 2023/2024 .....</i>	38
4.1.3	Jumlah Guru Menurut Tingkat Pendidikan di Kecamatan Cimahi Utara, 2023/2024 <i>Number of Teachers by Educational Level in Cimahi Utara District, 2023/2024 .....</i>	39
4.1.4	Jumlah Murid Menurut Tingkat Pendidikan di Kecamatan Cimahi Utara, 2023/2024 <i>Number of Pupils by Educational Level in Cimahi Utara District, 2023/2024 .....</i>	40
 <b>4.2 KESEHATAN HEALTH</b>		
4.2.1	Banyaknya Desa <sup>1</sup> /Kelurahan yang Memiliki Sarana Kesehatan Menurut Jenis Sarana Kesehatan di Kecamatan Cimahi Selatan, 2021–2023 <i>Number of Villages<sup>1</sup>/Subdistrict Health Facilities by Type of Health Facilities in Cimahi Selatan District, 2021–2023.....</i>	41

<b>4.3</b>	<b>PERUMAHAN DAN LINGKUNGAN</b> <b>HOUSING AND ENVIRONMENT</b>	
4.3.1	Luas Kawasan Kumuh Menurut Kelurahan dan Tingkat Kekumuhan di Kecamatan Cimahi Utara (Ha), 2022-2023 <i>Total Slum Area by Villages/Subdistrict and Slum Levels in Cimahi Utara District (Ha), 2022-2023</i> .....	42
4.3.2	Jumlah Rumah Menurut Kelurahan dan Kelayakan Huni di Kecamatan Cimahi Utara, 2022-2023 <i>Number of Houses by Villages/Subdistrict and Habitability in Cimahi Utara District, 2022-2023</i> .....	43
<b>4.4</b>	<b>AGAMA DAN SOSIAL LAINNYA</b> <b>RELIGION AND OTHER SOCIAL AFFAIRS</b>	
4.4.1	Jumlah Tempat Peribadatan Menurut Desa/ Kelurahan di Kecamatan Cimahi Utara, 2023 <i>Number of Worship Places by Villages/Subdistrict in Cimahi Utara District, 2023</i> .....	45
4.4.2	Banyaknya Kejadian Bencana Alam Menurut Desa/Kelurahan dan Jenis Bencana Alam di Kecamatan Cimahi Utara, 2023 <i>Number of Natural Disaster Events by Villages/Subdistrict and Type of Natural Disaster in Cimahi Utara District, 2023</i> .....	46
4.4.3	Banyaknya Korban Jiwa Akibat Bencana Alam Menurut Desa/Kelurahan dan Jenis Bencana Alam di Kecamatan Cimahi Utara, 2023 <i>Number of Fatalities Due to Natural Disasters by Villages/Subdistrict and Type of Natural Disaster in Cimahi Utara District, 2023</i> .....	49
4.4.4	Keberadaan Fasilitas/Upaya Antisipasi/Mitigasi Bencana Alam Menurut Desa/Kelurahan di Kecamatan Cimahi Utara, 2023 <i>Existence of Facilities/Efforts for Anticipation/Mitigation of Natural Disasters by Villages/Subdistrict by Villages/Kelurahan in Cimahi Utara District, 2023</i> .....	52
4.4.5	Jumlah Keluarga Penerima Program Keluarga Harapan (PKH) dan Kartu Keluarga Sejahtera (KKS) Menurut Desa/Kelurahan di Kecamatan Cimahi Utara, 2023 <i>Number of Families Receiving Program Keluarga Harapan (PKH) and Kartu Keluarga Sehat (KKS) by Villages/Subdistrict in Cimahi Utara District, 2023</i> .....	54

4.4.6	Jumlah Keluarga Penerima Manfaat (KPM) Bantuan Sosial Pangan Menurut Desa/Kelurahan di Kecamatan Cimahi Utara, 2023 <i>Number of Keluarga Penerima Manfaat (KPM) of Social Food Assistance by Villages/Subdistrict in Cimahi Utara District, 2023.....</i>	55
-------	---	----

## 5. PERTANIAN/AGRICULTURE

5.1	Luas Panen Tanaman Sayuran dan Buah-buahan Semusim Menurut Jenis Tanaman di Kecamatan Cimahi Utara (ha), 2020–2023 <i>Harvested Area of Seasonal Vegetables and Fruits by Kind of Plant in Cimahi Utara District (ha), 2020–2023 .....</i>	63
5.2	Produksi Tanaman Sayuran dan Buah-buahan Semusim Menurut Jenis Tanaman di Kecamatan Cimahi Utara (kuintal), 2020–2023 <i>Production of Seasonal Vegetables and Fruits by Kind of Plant in Cimahi Utara District (quintal), 2020–2023.....</i>	64
5.3	Luas Panen Tanaman Biofarmaka Menurut Jenis Tanaman di Kecamatan Cimahi Utara (m <sup>2</sup> ), 2020–2023 <i>Harvested Area of Medicinal Plants by Kind of Plant in Cimahi Utara District (m<sup>2</sup>), 2020–2023 .....</i>	65
5.4	Produksi Tanaman Biofarmaka Menurut Jenis Tanaman di Kecamatan Cimahi Utara (kg), 2020–2023 <i>Production of Medicinal Plants by Kind of Plant in Cimahi Utara District (kg),2020–2023.....</i>	66
5.5	Luas Panen Tanaman Hias Menurut Jenis Tanaman di Kecamatan Cimahi Utara (m <sup>2</sup> ), 2020–2023 <i>Harvested Area of Ornamental Plants by Kind of Plant in Cimahi Utara District (m<sup>2</sup>), 2020–2023.....</i>	67
5.6	Produksi Tanaman Hias Menurut Jenis Tanaman di Kecamatan Cimahi Utara (tangkai), 2020–2023 <i>Production of Ornamental Plants by Kind of Plant n Cimahi Utara District (stalks), 2020–2023.....</i>	68
5.7	Produksi Buah-Buahan dan Sayuran Tahunan Menurut Jenis Tanaman di Kecamatan Cimahi Utara (kuintal), 2020–2023 <i>Production of Annual Fruits and Vegetables by Kind of Plant in Cimahi Utara District (quintal), 2020–2023.....</i>	69

<b>6.</b>	<b>PARIWISATA, TRANSPORTASI, DAN KOMUNIKASI/TOURISM, TRANSPORTATION, AND COMMUNICATION</b>	
<b>6.1</b>	<b>KOMUNIKASI COMMUNICATION</b>	
6.1.1	Keberadaan Kantor Pos/Pos Pembantu/Rumah Pos, Pos Keliling Menurut Kelurahan di Kecamatan Cimahi Utara, 2023 <i>Number of Post Office/Subsidiary of Post Office, Mobile Portal Service by Subdistrict in Cimahi Utara District, 2023 .....</i>	77
6.1.2	Jumlah Menara Telepon seluler dan Operator Layanan Komunikasi Telepon Seluler Menurut Desa/ Kelurahan di Kecamatan Cimahi Utara, 2023 <i>Number of Base Transceiver Station (BTS) and Cellular Phone Communication Service Operators by Villages/Subdistrict in Cimahi Utara Subdistrict, 2023 .....</i>	78
<b>7.</b>	<b>PERBANKAN, KOPERASI, DAN PERDAGANGAN/BANKING, COOPERATIVE, AND TRADE</b>	
7.1	Banyaknya Koperasi Aktif Menurut Menurut Desa/Kelurahan dan Jenis Koperasi di Kecamatan Cimahi Utara, 2023 <i>Number of Cooperative by Villages/Subdistrict and Type of Cooperative in Cimahi Utara District, 2023 .....</i>	85



## DAFTAR GAMBAR/LIST OF FIGURES

Gambar Figure	Halaman Page
1.1 Luas Daerah menurut Desa/Kelurahan (%), 2023 <i>Total Area by Village/Subdistrict (%), 2023</i> .....	8
1.2 Jarak ke Ibukota Kecamatan Menurut Desa/Kelurahan di Kecamatan Cimahi Utara (km), 2023 <i>Distance to the District Capital by Village/Subdistrict in Cimahi Utara District (km), 2023</i> .....	9
2.1 Jumlah Rukun Warga (RW) dan Rukun Tetangga (RT) Menurut Desa/Kelurahan, 2023 <i>Number of Rukun Warga (RW) and Neighborhood Association (RT) by Village/Subdistrict, 2023</i> .....	18
3.1 Kepadatan Penduduk Menurut Kelurahan di Kecamatan Cimahi Utara, 2023 <i>Population Density by Subdistrict in Cimahi Utara District, 2023</i> .....	27
4.1 Banyaknya Guru Menurut Kelurahan di Kecamatan Cimahi Utara, 2023 <i>Number of Teachers by Subdistrict in Cimahi Utara District, 2023</i> .....	36
5.1 Produksi Buah-Buahan (kw) di Kecamatan Cimahi Utara, 2023 <i>Fruit Production (qui) in Cimahi Utara District, 2023</i> .....	62
6.1 Jumlah Menara Telepon seluler Menurut Kelurahan di Kecamatan Cimahi Utara, 2023 <i>Number of Cellular Telephone Towers by Subdistrict in Cimahi Utara District, 2023</i> .....	76
7.1 Banyaknya Koperasi Aktif Menurut Kelurahan di Kecamatan Cimahi Utara, 2023 <i>Number of Active Cooperatives by Subdistrict in Cimahi Utara District, 2023</i> .....	84





## PENJELASAN UMUM/EXPLANATORY NOTES

Tanda-tanda, satuan-satuan, dan lain-lainnya yang digunakan dalam publikasi ini adalah sebagai berikut:

*Symbols, measurement units, and acronyms which are used in this publication, are as follows:*

### 1. TANDA-TANDA/SYMBOLS

Data tidak tersedia/ <i>Data not available</i> .....	: ...
Tidak ada atau nol / <i>Null or zero</i> .....	: -
Data dapat diabaikan/ <i>Data negligible</i> .....	: 0
Tanda decimal/ <i>Decimal point</i> .....	: ,
Data tidak dapat ditampilkan/ <i>Not applicable</i> .....	: NA
Angka estimasi/ <i>Estimated figures</i> .....	: e
Angka diperbaiki/ <i>Revised figures</i> .....	: r
Angka sementara/ <i>Preliminary figures</i> .....	: x
Angka sangat sementara/ <i>Very preliminary figures</i> .....	: xx
Angka sangat sangat sementara/ <i>Very very preliminary figures</i> .....	: xxx

### 2. SATUAN/UNITS

barel/ <i>barrel</i> .....	: 158,99 liter/ <i>litres</i> = 1/6,2898 m <sup>3</sup>
hektar (ha)/ <i>hectare (ha)</i> .....	: 10 000 m <sup>2</sup>
kilometer (km)/ <i>kilometres (km)</i> .....	: 1 000 meter/ <i>meters (m)</i>
knot/ <i>knot</i> .....	: 1,8523 km/jam ( <i>km/hour</i> )
kuintal/ <i>quintal</i> .....	: 100 kg
KWh .....	: 1 000 Watt hour
MWh .....	: 1 000 KWh
liter (untuk beras)/ <i>litre (for rice)</i> .....	: 0,80 kg
MMSCF .....	: 1/35,3 m <sup>3</sup>
metrik ton (m.ton)/ <i>metric ton (m. ton)</i> .....	: 0,98421 long ton = 1 000 kg
ons/ <i>ounce</i> .....	: 28,31 gram/ <i>grams</i>
ton .....	: 1 000 kg

Satuan lain: buah, dus, butir, helai/lembar, kaleng, batang, pulsa, ton kilometer (ton-km), jam, menit, persen (%).

*Other units: unit, pack, pieces, sheet, tin, pulse, ton-kilometres(ton-km), hour, minute, percent (%).*

Perbedaan angka di belakang koma disebabkan oleh pembulatan angka.

*The difference in decimal numbers is caused by rounding.*



## DAFTAR SINGKATAN/LIST OF ABBREVIATION

SI	: Stasiun Iklim/ <i>Climate Station</i>
SMPK	: Stasiun Meterologi Pertanian Khusus/ <i>Special Agricultural Meteorological Station</i>
t.t	: Tempat tidur/ <i>Bed</i>
BCG	: Bacillus Calmette Guerin
DPT	: Difteri, Pertusis, Tetanus/ <i>Diphtheria, Tetanus, and Pertussis</i>
TT	: Tetanus Toxoid
IOT	: Industri Obat Tradisional/ <i>Traditional Medicine Industry</i>
IKOT	: Industri Kecil Obat Tradisional/ <i>Traditional Medicine Small Industry</i>
Alkes	: Alat kesehatan/ <i>Health Kits</i>
PKRT	: Perbekalan Kesehatan Rumah tangga/ <i>Household Health Logistics</i>
Kompl	: Komplemen/ <i>Complement</i>
IRTP	: Industri Pangan Produksi Rumah Tangga/ <i>Foods Home Industry</i>
PBF	: Pedagang Besar Farmasi/ <i>Pharmacy Whole-seller</i>
GFK	: Gudang Farmasi Kab/Kota/Regency/ <i>Municipality Pharmacy Warehouse</i>
RB	: Rumah Bersalin/ <i>Delivery House</i>
Pustu	: Puskesmas pembantu/ <i>Auxiliary Public Health Center</i>
BP	: Balai Pengobatan/ <i>Polyclinic</i>
TPS	: Tempat Pembuangan Sampah Sementara / <i>landfill</i>
Jamkesmas	: Jaminan kesehatan masyarakat miskin/ <i>Poor public health insurance</i>
PJKMU	: Program Jaminan Kesehatan Masyarakat Umum/ <i>General Public Health Insurance Program</i>
SIUP	: Surat Ijin Usaha Perdagangan/ <i>Trading Permission Letter</i>
TDP	: Tanda Daftar Perusahaan/ <i>Company Registration Identity</i>
API	: Angka Pengenal Importir/ <i>Importer's Identity Number</i>



01



# BAB 1

## GEOGRAFI DAN IKLIM GEOGRAPHY AND CLIMATE

**Kelurahan terluas di Kecamatan Cimahi Utara adalah Kelurahan Cipageran dengan persentase luas sebesar 43,70 persen dari total luas Kecamatan Cimahi Utara.**

*The largest sub-district in Cimahi Utara District is Cipageran Subdistrict with area percentage of 43.70 percent of the total area.*

*Sumber/Source: Dinas Kependudukan dan Pencatatan Sipil Kota Cimahi, Buku Agregat Kependudukan. Data Konsolidasi Bersih Semester II 2023 Kota Cimahi/Population and Civil Registration Agency of Cimahi Municipality, Book of Population Aggregate. Clean Consolidated Data for the Second Semester of 2023 for Cimahi Municipality*



**PENJELASAN TEKNIS**

1. Secara astronomis, Kecamatan Cimahi Utara terletak antara 6°54'30"Lintang Selatan dan 107° 32' 9" Bujur Timur dan dilalui oleh garis ekuator atau garis khatulistiwa yang terletak pada garis lintang 0°.
2. Kecamatan Cimahi Utara terdiri dari 4 kelurahan, yaitu:

Kelurahan Citeureup, dengan Batas Wilayah Administrasi yaitu sebelah :

- Utara berbatasan dengan Kabupaten Bandung Barat;
- Timur berbatasan dengan Kelurahan Cibabat dan Kabupaten Bandung Barat;
- Selatan berbatasan dengan Kelurahan Cimahi dan Kelurahan Cibabat; dan
- Barat berbatasan dengan Kelurahan Cipageran.

Kelurahan Cipageran, dengan Batas Wilayah Administrasi yaitu sebelah :

- Utara berbatasan dengan Kabupaten Bandung Barat;
- Timur berbatasan dengan Kelurahan Citeureup dan Kabupaten Bandung Barat;
- Selatan berbatasan dengan Kelurahan Padasuka dan Kabupaten Bandung Barat;
- Barat berbatasan dengan Kabupaten Bandung Barat;

**TECHNICAL NOTES**

1. *Astronomically, Cimahi Utara District is located between 6° 54'30" South Latitude and 107°32' 9" East Longitude and traversed by the equator or the equator which lies at latitude 0°.*
2. *Cimahi Utara District consists of four sub-districts, namely:*

*Citeureup Subdistrict, with Administrative Area Boundaries, namely next to:*

- *North is bordered by West Bandung Regency;*
- *East is bordered by Cibabat Subdistrict and West Bandung Regency;*
- *South is bordered by Cimahi and Cibabat Subdistricts; and*
- *West is bordered by Cipageran Subdistrict.*

*Cipageran Subdistrict, with Administrative Area Boundaries, namely:*

- *North is bordered by West Bandung Regency;*
- *East is bordered by Citeureup Subdistrict and West Bandung Regency;*
- *South is bordered by Padasuka Subdistrict and West Bandung Regency;*
- *West is bordered by the West Bandung Regency;*

Kelurahan Cibabat, dengan Batas Wilayah Administrasi yaitu sebelah:

- Utara berbatasan dengan Kelurahan Citeureup dan Kabupaten Bandung Barat;
- Timur berbatasan dengan Kelurahan Pasirkaliki dan Kabupaten Bandung Barat;
- Selatan berbatasan dengan Kelurahan Cigugur Tengah, Kelurahan Pasirkaliki dan Kota Bandung; dan
- Barat berbatasan dengan Kelurahan Cimahi, Kelurahan Karangmekar dan Kelurahan Cigugur Tengah;

Kelurahan Pasirkaliki, dengan Batas Wilayah Administrasi yaitu sebelah :

- Utara berbatasan dengan Kota Bandung dan Kabupaten Bandung Barat
- Timur berbatasan dengan Kota Bandung
- Selatan berbatasan dengan Kota Bandung; dan
- Barat berbatasan dengan Kelurahan Cibabat;

3. Badan Pusat Statistik (BPS) telah melakukan pendataan Potensi Desa (Podes) sejak tahun 1980. Sejak saat itu, Podes dilaksanakan secara rutin sebanyak tiga kali dalam kurun waktu sepuluh tahun untuk mendukung kegiatan Sensus Penduduk, Sensus Pertanian, ataupun Sensus Ekonomi. Sejak tahun 2019, BPS melakukan pemutakhiran pendataan Podes setiap tahun,

*Cibabat Subdistrict, with Administrative Area Boundaries, namely next to:*

- North is bordered by Citeureup Subdistrict and West Bandung Regency;*
- East is bordered by Pasirkaliki Subdistrict; and West Bandung Regency*
- South is bordered by Cigugur Tengah and Pasirkaliki Subdistrict and Bandung City; and*
- West is bordered by Cimahi, Karangmekar and Cigugur Tengah Subdistricts;*

*Pasirkaliki Subdistrict, with Administrative Area Boundaries, namely:*

- North is bordered by Bandung City and West Bandung Regency*
- East is bordered by the Bandung City*
- South is bordered by Bandung City and*
- West is bordered by Cibabat Subdistrict;*

3. *BPS-Statistics Indonesia has been collecting village potential data since 1980. Podes has been regularly implemented 3 (three) times within ten years to support the activities of the Population Census, Agriculture Census, or Economic Census. Since 2019, BPS-Statistics Indonesia has updated Podes every year, but not all questions in 3 yearly Podes are in the Updating Podes questionnaire. Thus, important facts related to the*



namun tidak semua pertanyaan dalam Podes Besar (Podes 3 tahunan) terdapat di kuesioner Pemutakhiran Potensi Desa. Dengan demikian, fakta penting terkait ketersediaan infrastruktur dan potensi yang dimiliki oleh setiap wilayah dapat dipantau perkembangannya secara berkala dan terus menerus.

4. Sejak tahun 2008, pendataan Podes mengalami perubahan dengan adanya penambahan kuesioner suplemen kecamatan dan kabupaten / kota. Penambahan kuesioner tersebut bertujuan untuk meningkatkan manfaat data Podes bagi para konsumen data dan pemerintah daerah dalam perencanaan pembangunan wilayah.
  5. Data Podes merupakan satu-satunya sumber data kewilayahan yang muatannya beragam dan memberi gambaran tentang situasi pembangunan suatu wilayah (regional). Ini berbeda dengan data dari hasil pendekatan rumah tangga yang lebih menekankan pada dimensi aktivitas sektoral. Keduanya sama penting dan menjadi kekayaan BPS.
  6. Pencacahan Podes dilakukan secara sensus terhadap seluruh wilayah administrasi pemerintahan terendah setingkat desa (yaitu desa, kelurahan,
- availability of infrastructure and the potential possessed by each region can be monitored regularly and continually.*
4. *Since 2008, Podes data collecting has been changed especially in providing additional information from district and regency/ municipality, using separate questionnaires. The goal of these changes is to provide more benefits for data users and local governments in regional development planning.*
  5. *Podes data is the only spatial data source consisting of various information and provides a picture of development progress in a region. The Podes data are different from data resulting from household surveys focusing on the dimension of sectoral activities. Both kinds of data are important and have become the trademark of BPS- Statistics Indonesia on the data richness aspect.*
  6. *Podes enumeration is implemented as a census of the lowest governmental administrative region equivalent to village (i.e. village, kelurahan, nagari, and*

nagari, Unit Permukiman Transmigrasi (UPT) yang masih dibina oleh kementerian terkait).

*Transmigration Settlement Unit fostered by the relevant ministry).*

7. Pengumpulan data Podes dilakukan melalui wawancara langsung oleh petugas terlatih dengan narasumber yang relevan. Petugas adalah aparatur ataupun mitra kerja BPS Kabupaten/ Kota, sementara narasumber adalah kepala desa/lurah atau narasumber lain yang memiliki pengetahuan terhadap wilayah target pencacahan.

7. *Data collection of Podes was carried out through direct interviews by trained personnel with relevant respondents. The interviewers are BPS Regency/City personnel or partners. Meanwhile, the selected respondents are the village head/ lurah or other respondents who have the knowledge towards the target area of enumeratio.*

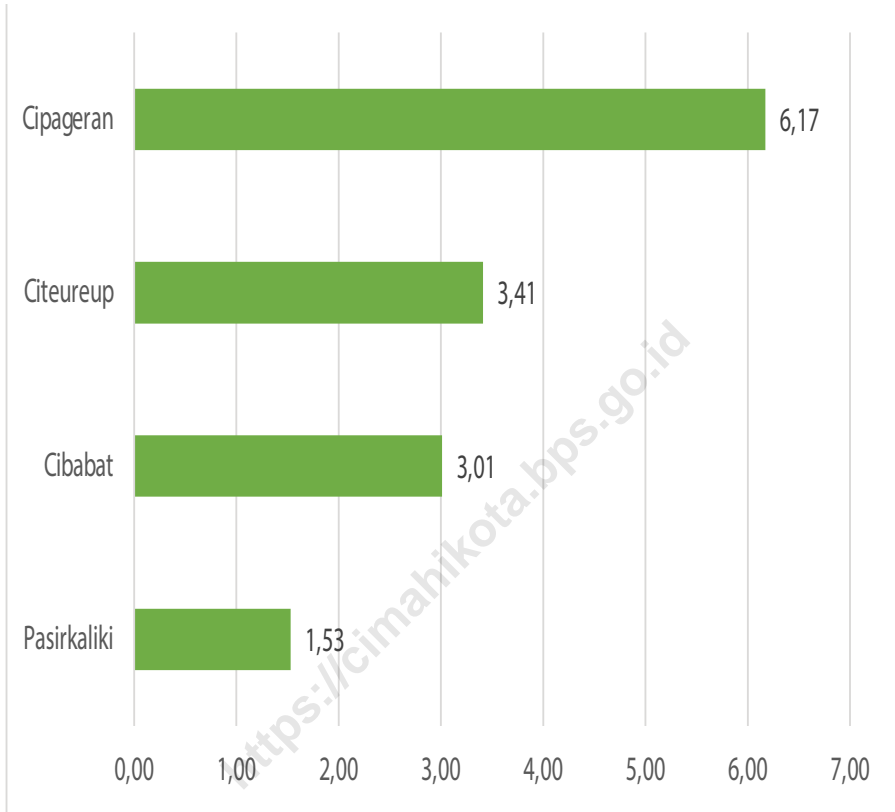
<https://cimahikota.bps.go.id>

**ULASAN**

Kecamatan Cimahi Utara terdiri atas 4 kelurahan, yaitu Citeureup, Cipageran, Pasirkaliki, dan Cibabat. Luas total wilayah Kecamatan Cimahi Utara adalah 14,12 km persegi. Adapun luas kelurahan terluas di Kecamatan Cimahi Utara adalah Kelurahan Cipageran dengan luas wilayah 6,17 km persegi. Jarak dari kantor kelurahan ke kantor kecamatan terjauh adalah Kelurahan Cipageran dengan jarak kurang lebih 4 kilometer. Namun, jarak terjauh kelurahan ke kantor pemerintahan kota adalah jarak dari Kelurahan Pasirkaliki ke kantor pemerintahan kota Cimahi dengan jarak sekitar 4 kilometer.

**DESCRIPTION**

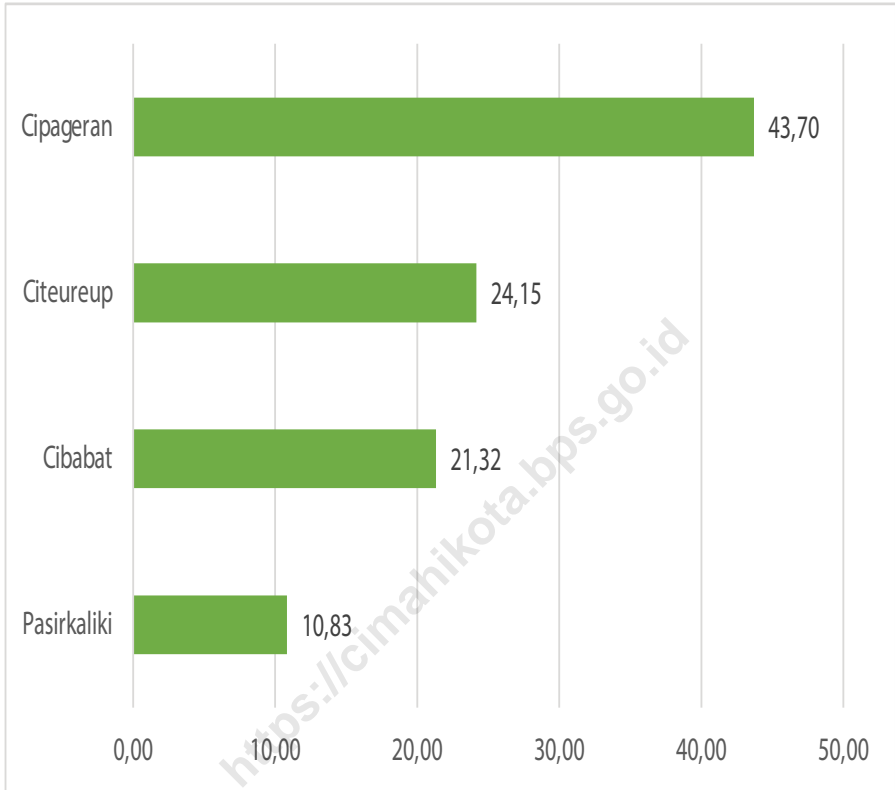
*Cimahi Utara District consists of 4 sub-districts, namely Citeureup, Cipageran, Pasirkaliki, and Cibabat. The total area of Cimahi Utara District is 14,12 square km. The largest urban area in Cimahi Utara District is Cipageran Subdistrict with an area of 6,17 square km. The distance from the village office to the furthest sub-district office is Cipageran Subdistrict with a distance of approximately 4 kilometers. However, the furthest distance from the kelurahan to the city government office is the distance from the Pasirkaliki Subdistrict to the Cimahi city government office. a distance of around 4 kilometers.*



Sumber/Source : Dinas Kependudukan dan Pencatatan Sipil Kota Cimahi, Buku Agregat Kependudukan. Data Konsolidasi Bersih Semester II 2023 Kota Cimahi/Population and Civil Registration Agency of Cimahi Municipality, Book of Population Aggregate. Clean Consolidated Data for the Second Semester of 2023 for Cimahi Municipality

**Gambar** 1.1  
**Figures**

**Luas Daerah menurut Desa/Kelurahan (%), 2023**  
**Total Area by Village/Subdistrict (%), 2023**



Sumber/Source : BPS, Pendataan Potensi Desa (Podes) 2021/BPS-Statistics Indonesia, Village Potential Data Collecting 2021

**Gambar**  
**Figures** 1.2

**Jarak ke Ibukota Kecamatan Menurut Desa/Kelurahan di Kecamatan Cimahi Utara (km), 2023**  
**Distance to the District Capital by Village/Subdistrict in Cimahi Utara District (km), 2023**

**1.1 KEADAAN GEOGRAFI  
GEOGRAPHY CONDITION**

**Tabel 1.1.1 Luas Daerah Menurut Desa/Kelurahan di Kecamatan Cimahi Utara, 2023**  
**Table Total Area by Villages/Kelurahan in Cimahi Utara District, 2023**

<i>Desa/Kelurahan Village/Kelurahan</i>	<i>Luas Total Area (km<sup>2</sup>/sq.km)</i>	<i>Persentase terhadap Luas Kecamatan Percentage to District Area</i>
(1)	(2)	(3)
Pasirkaliki	1,53	10,83
Cibabat	3,01	21,32
Citeureup	3,41	24,15
Cipageran	6,17	43,70
<b>Cimahi Utara</b>	<b>14,12</b>	<b>100,00</b>

Catatan/Note: ...

Sumber/Source: Dinas Kependudukan dan Pencatatan Sipil Kota Cimahi, Buku Agregat Kependudukan. Data Konsolidasi Bersih Semester II 2023 Kota Cimahi/Population and Civil Registration Agency of Cimahi Municipality, Book of Population Aggregate. Clean Consolidated Data for the Second Semester of 2023 for Cimahi Municipality

**Tabel** 1.1.2  
**Table**

**Jarak ke Ibukota Kecamatan dan Ibukota Kabupaten/  
Kota Menurut Desa/Kelurahan di Kecamatan Cimahi Utara  
(km), 2023**  
*Distance to the District Capital and Regency/Municipal  
Capital by Villages/Kelurahan in Cimahi Utara District (km),  
2023*

<b>Desa/Kelurahan Village/Kelurahan</b>	<b>Jarak ke Ibukota Kecamatan Distance to District Capital</b>	<b>Jarak ke Ibukota Kabupaten/ Kota Distance to Regency/Municipal Capital</b>
(1)	(2)	(3)
Pasirkaliki	3,00	4,00
Cibabat	1,00	1,00
Citeureup	2,00	2,00
Cipageran	4,00	3,00

Catatan/Note: ...

Sumber/Source: BPS, Pendataan Potensi Desa (Podes) 2021/BPS-Statistics Indonesia, Village Potential Data Collecting 2021





02



## BAB 2

### PEMERINTAHAN GOVERNMENT

**Terdapat 469 Rukun Tetangga (RT) di Kecamatan Cimahi Utara**

*There are 469 Neighborhood Units (RT) in Cimahi Utara District*

*Sumber/Source: Dinas Kependudukan dan Pencatatan Sipil Kota Cimahi, Buku Agregat Kependudukan. Data Konsolidasi Bersih Semester II 2023 Kota Cimahi/Population and Civil Registration Agency of Cimahi Municipality, Book of Population Aggregate. Clean Consolidated Data for the Second Semester of 2023 for Cimahi Municipality*



**PENJELASAN TEKNIS****TECHNICAL NOTES**

1. Secara administrasi, sejak tahun 1999 (Undang-Undang Nomor 22 tahun 1999) telah terjadi pemekaran sejumlah provinsi di Indonesia seiring dengan tuntutan otonomi daerah. Untuk mendukung penyelenggaraan kegiatan statistik, BPS menetapkan kode dan nama wilayah kerja statistik. Penetapan dituangkan dalam Peraturan Badan Pusat Statistik Nomor 5 Tahun 2022 Tanggal 30 Desember 2022 tentang Perubahan Atas Peraturan Badan Pusat Statistik Nomor 1 Tahun 2022 tentang Kode dan Nama Wilayah Kerja Statistik Tahun 2022. Sampai dengan Juni 2022, wilayah kerja statistik meliputi 34 provinsi, 416 kabupaten, 98 kota, 7.274 kecamatan, dan 83.843 desa/kelurahan (termasuk Unit Permukiman Transmigrasi/UPT).
  2. Pemerintahan Indonesia menganut sistem presidensial yang berdasarkan Pancasila. Pancasila terdiri atas lima dasar, yaitu:
    1. Ketuhanan Yang Maha Esa;
    2. Kemanusiaan yang adil dan beradab;
    3. Persatuan Indonesia;
    4. Kerakyatan yang dipimpin oleh hikmat kebijaksanaan dalam permusyawaratan/perwakilan;
    5. Keadilan sosial bagi seluruh
1. *Since 1999 (Law No. 22/1999), several provinces have split in line with the implementation of regional autonomy. In collecting statistical data, BPS-Statistics Indonesia has set codes and names of all regional levels where the data collection is undertaken. It was stipulated in BPS Regulation Number 5 of 2022, 30 December 2022, as a revision of BPS Regulation Number 1 of 2022 on Code and Name of Regional Level of Data Collection. Up to June 2022, the regions of statistical data collection has comprised 34 provinces, 416 regencies, 98 municipalities, 7,274 districts, and 83,843 villages/kelurahan (include Transmigration Settlement Unit).*
  2. *The Indonesian Government follows the presidential system based on the Five Principles (Pancasila). Pancasila consists of five principles, namely:*
    1. *The Belief in One God;*
    2. *A just and civilized humanism;*
    3. *Unity of Indonesia;*
    4. *Democratic citizenship led by wise guidance born of representative/ deliberation;*
    5. *Social justice for all the people of Indonesia.*

rakyat Indonesia

3. Rukun Warga, untuk selanjutnya disingkat RW atau sebutan lainnya adalah bagian dari kerja lurah dan merupakan lembaga yang dibentuk melalui musyawarah pengurus RT di wilayah kerjanya yang ditetapkan oleh Pemerintah Desa atau Lurah.
  4. Rukun Tetangga, untuk selanjutnya disingkat RT atau sebutan lainnya adalah lembaga yang dibentuk melalui musyawarah masyarakat setempat dalam rangka pelayanan pemerintahan dan kemasyarakatan yang ditetapkan oleh Pemerintah Desa atau Lurah.
  5. Menurut Undang-Undang Nomor 5 Tahun 2014 tentang Aparatur Sipil Negara, Pegawai Negeri Sipil (PNS) adalah warga negara Indonesia yang memenuhi syarat tertentu, diangkat sebagai pegawai ASN secara tetap oleh pejabat pembina kepegawaian untuk menduduki jabatan pemerintahan.
3. *Rukun Warga, hereinafter abbreviated as RW or other designations, is part of the work of the lurah and is an institution formed through deliberation of RT management in its working area determined by the Village Government or Lurah.*
  4. *Rukun Tetangga, hereinafter abbreviated as RT or other designations, is an institution formed through local community consultations in the context of government and community services determined by the Village Government or Lurah.*
  5. *According to Law Number 5 of 2014 concerning State Civil Apparatus, Civil Servants (PNS) are Indonesian citizens who meet certain requirements, are appointed as permanent ASN employees by staffing officers to occupy government positions.*

**ULASAN**

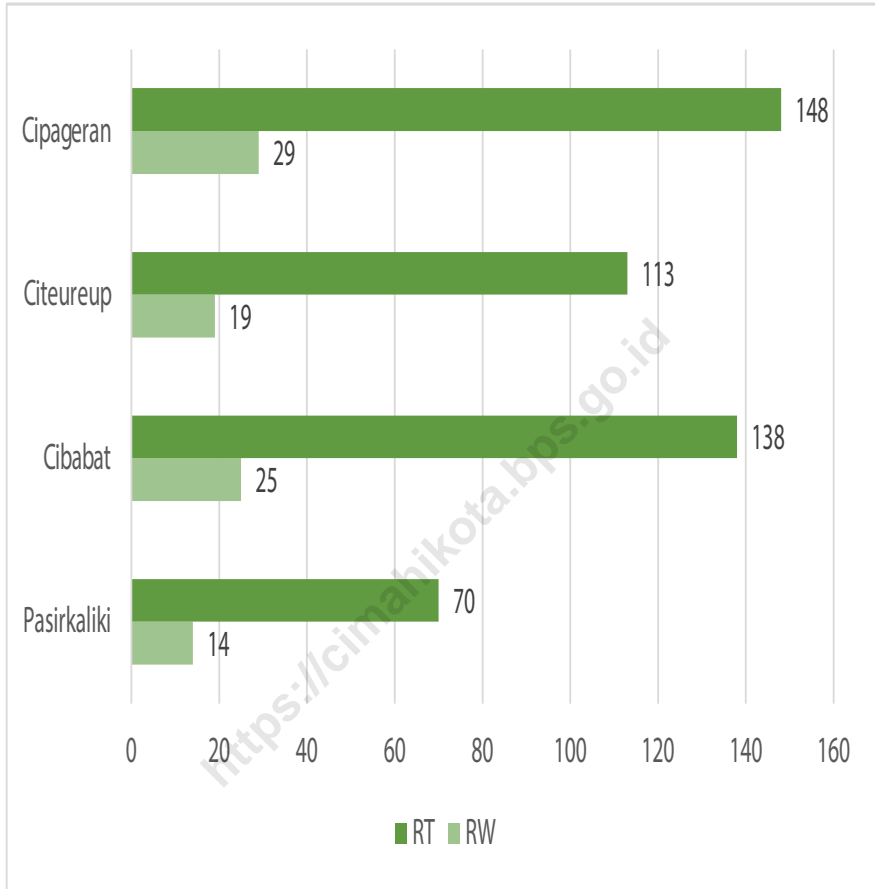
Di kecamatan Cimahi Utara terdapat 87 Rukun Warga (RW) dan 469 Rukun Tetangga (RT). Jumlah Rukun Warga tertinggi ada di Kelurahan Cipageran dengan total 29 RW. Sedangkan jumlah RW terkecil ada di Kelurahan Pasirkaliki yaitu 14 RW. Seiring dengan hal tersebut, jumlah RT di Cipageran merupakan yang terbesar yaitu 148 RT sedangkan Pasirkaliki memiliki jumlah RT terendah dengan jumlah RT sebesar 70 RT.

Dilihat dari sisi SDM pemerintahan, Pegawai Negeri Sipil (PNS) di Kecamatan Cimahi Utara sebagian besar merupakan lulusan S1/Sarjana dan SMA/Sederajat. Dari total 58 orang PNS, jumlah lulusan Sarjana mencapai 23 orang, sedangkan lulusan SMA sebesar 16 orang.

**DESCRIPTION**

*In Cimahi Utara District, there are 87 Rukun Warga (RW) and 469 Rukun Tetangga (RT). The highest number of Rukun Warga is in the Cipageran sub-district with a total of 29 RWs. While the smallest number of RWs is in Pasirkaliki sub-district, which is 14 RW. Along with this, the number of RTs in Cipageran is the largest at 148 RTs, while Pasirkaliki has the lowest number of RWs with a total of 70 RTs.*

*In terms of government human resources, civil servants (PNS) in Cimahi Utara District are mostly graduates of S1/Bachelor and High School/Equivalent. Of the total 58 civil servants, the number of bachelor graduates reached 23 people, while high school graduates amounted to 16 people.*



Sumber/Source : Dinas Kependudukan dan Pencatatan Sipil Kota Cimahi, Data Konsolidasi Bersih Semester II 2023 Kota Cimahi/ Population and Civil Registration Office of Cimahi Municipality, Clean Consolidated Data for the Second Semester of 2023 for Cimahi City

**Gambar 2.1** Jumlah Rukun Warga (RW) dan Rukun Tetangga (RT) Menurut Desa/Kelurahan, 2023  
**Figures** Number of Rukun Warga (RW) and Neighborhood Association (RT) by Village/Subdistrict, 2023

## 2.1 WILAYAH ADMINISTRATIF ADMINISTRATIVE AREA

**Tabel 2.1.1** Jumlah Rukun Warga (RW) dan Rukun Tetangga (RT) Menurut Desa/Kelurahan di Kecamatan Cimahi Utara, 2023  
*Number of Rukun Warga and Rukun Tetangga by Villages'/ Subdistrict in Cimahi Utara District, 2023*

Desa/Kelurahan Village/Subdistrict	Rukun Warga (RW) Rukun Warga	Rukun Tetangga (RT) Rukun Tetangga
(1)	(2)	(3)
Pasirkaliki	14	70
Cibabat	25	138
Citeureup	19	113
Cipageran	29	148
<b>Cimahi Utara</b>	<b>87</b>	<b>469</b>

Catatan/Note: ...

Sumber/Source: Dinas Kependudukan dan Pencatatan Sipil Kota Cimahi, Data Konsolidasi Bersih Semester II 2023 Kota Cimahi/ Population and Civil Registration Office of Cimahi Municipality, Clean Consolidated Data for the Second Semester of 2023 for Cimahi City

## 2.2 SUMBER DAYA MANUSIA HUMAN RESOURCES

**Tabel 2.2.1** Jumlah Pegawai Negeri Sipil Pemerintah Daerah Kecamatan Cimahi Utara Menurut Tingkat Pendidikan dan Jenis Kelamin, 2023  
*Number of Civil Servants of Cimahi Utara District Government by Educational Level and Sex, 2023*

Tingkat Pendidikan <i>Educational Level</i>	Laki-Laki <i>Male</i>	Perempuan <i>Female</i>	Jumlah <i>Total</i>
(1)	(2)	(3)	(4)
Sekolah Dasar (SD) <i>Primary School</i>	1	-	1
SMP/Sederajat <i>Junior High School</i>	2	-	2
SMA/Sederajat <i>Senior High School</i>	14	2	16
Diploma I/Akta I <i>Diploma I/Akta I</i>	-	-	-
Diploma II/Akta II <i>Diploma II/Akta II</i>	-	-	-
Diploma III/Akta III <i>Diploma III/Akta III</i>	2	1	3
Diploma IV/Akta IV <i>Diploma IV/Akta IV</i>	1	2	3
S1/Sarjana <i>Under Graduate/Bachelor</i>	16	7	23
S2/Pasca Sarjana <i>Graduate</i>	8	2	10
S3/Doktor/Ph.D <i>Post Graduate</i>	-	-	-
<b>Jumlah/Total</b>	<b>44</b>	<b>14</b>	<b>58</b>

Catatan/Note: ...

Sumber/Source: BBadan Kepegawaian dan Pengembangan Sumber Daya Manusia Daerah Kota Cimahi/*The Civil Service and Human Resources Development Agency for the Cimahi Municipality*





03



## BAB 3

### PENDUDUK POPULATION

**Kelurahan Cibabat merupakan kelurahan terpadat di Kecamatan Cimahi Utara. Kepadatan Penduduk Kelurahan Cibabat tahun 2024 mencapai 18.640 penduduk per kilometer persegi.**

*Cibabat Village is the most populous sub-district in Cimahi Utara District. The population density of Cibabat Village in 2024 will reach 18.640 residents per square kilometer.*

Sumber/Source: Dinas Kependudukan dan Pencatatan Sipil Kota Cimahi, Buku Agregat Kependudukan. Data Konsolidasi Bersih Semester II 2023 Kota Cimahi/Population and Civil Registration Agency of Cimahi Municipality, Book of Population Aggregate. Clean Consolidated Data for the Second Semester of 2023 for Cimahi Municipality



**PENJELASAN TEKNIS****TECHNICAL NOTES**

1. Secara khusus UU No.24 Tahun 2013 pasal 1 point 9 menyebutkan bahwa data kependudukan adalah data perseorangan dan/atau data agregat yang terstruktur sebagai hasil dari kegiatan pendaftaran penduduk dan pencatatan sipil.
2. Untuk mendukung pendataan penduduk tersebut telah disahkan Undang Undang Nomor 23 Tahun 2006 tentang Administrasi Kependudukan dan direvisi terakhir menjadi Undang Undang Nomor 24 Tahun 2013 tentang Perubahan Atas Undang Undang Nomor 23 Tahun 2006 tentang Administrasi Kependudukan.
3. Dalam UU Nomor 24 Tahun 2013 tentang Administrasi Kependudukan, data dikelompokkan menjadi :
  - a. Data Pribadi adalah data perseorangan tertentu yang disimpan, dirawat, dan dijaga kebenaran serta dilindungi kerahasiaannya (pasal 1 point 22).
  - b. Database adalah kumpulan berbagai jenis data kependudukan yang tersimpan secara sistematis, terstruktur dan saling berhubungan dengan menggunakan perangkat lunak, perangkat keras dan jaringan komunikasi data (pasal 1 point 29

1. *In particular, Law No. 24 of 2013 Article 1 point 9 states that population data is individual data and/or structured aggregate data as a result of population registration and civil registration activities.*

2. *To support the population data collection, Law Number 23 of 2006 concerning Population Administration has been ratified and the latest revision is Law Number 24 of 2013 concerning Amendments to Law Number 23 of 2006 concerning Population Administration.*

3. *In Law Number 24 of 2013 concerning Population Administration, the data are grouped into:*

*a. Personal Data is certain individual data that is stored, maintained, and kept true and is protected by confidentiality (article 1 point 22).*

*b. Database is a collection of various types of population data stored in a systematic, structured and interconnected manner using software, hardware and data communication networks (article 1 point 29 of PP No. 37 of 2007).*

PP No. 37 Tahun 2007).

- |  |  |
|--|--|
| <p>c. Data Kependudukan adalah data perseorangan atau data agregat yang terstruktur sebagai hasil kegiatan pendaftaran penduduk dan pencatatan sipil.</p> <p>d. Data agregat adalah kumpulan data tentang peristiwa kependudukan, peristiwa penting, jenis kelamin, kelompok usia, agama, pendidikan, dan pekerjaan (penjelasan pasal 58 ayat 3 UU No. 24 Tahun 2013).</p> | <p>c. <i>Population Data is individual data or structured aggregate data as a result of population registration and civil registration activities.</i></p> <p>d. <i>Aggregate data is a collection of data on population events, important events, gender, age group, religion, education, and occupation (explanation of article 58 paragraph 3 of Law No. 24 of 2013).</i></p> |
| <p>4. Penyajian data kependudukan berskala kabupaten/kota (pasal 7 UU No. 24 Tahun 2013) berasal dari data kependudukan yang telah dikonsolidasikan dan dibersihkan oleh Kementerian Dalam Negeri.</p>   | <p>4. <i>The presentation of population data on a district/city scale (article 7 of Law No. 24 of 2013) comes from population data that has been consolidated and cleared by the Ministry of Home Affairs Ministry of Home Affairs.</i></p>  |
| <p>5. Data Kependudukan diterbitkan secara berkala, untuk skala Nasional, skala Provinsi dan Kabupaten/Kota diterbitkan per semester yaitu semester pertama diterbitkan tiap tanggal 30 Juni dan semester kedua diterbitkan tanggal 31 Desember setiap tahun kalender (penjelasan pasal 5 s/d 7 UU No. 24 Tahun 2013).</p>   | <p>5. <i>Population data is published periodically, for the National scale, Provincial and Regency/City scales are published per semester, namely the first semester is published every June 30 and the second semester is published on December 31 every calendar year (explanation of articles 5 to 7 of Law No. 2013).</i></p>  |
| <p>6. Pemanfaatan data kependudukan oleh lembaga negara, kementerian/lembaga pemerintah non kementerian atau badan hukum Indonesia adalah data kependudukan yang sudah dikonsolidasikan dan</p>  | <p>6. <i>The use of population data by state institutions, ministries/non-ministerial government agencies or Indonesian legal entities is population data that has been consolidated and cleared by the Ministry of Home Affairs (article 58</i></p>   |

dibersihkan oleh Kementerian Dalam Negeri (pasal 58 ayat 4 UU No. 24 Tahun 2013).

*paragraph 4 of Law No. 24 of 2013).*

- |  |  |
|--|--|
| <p>7. Kepadatan penduduk adalah ukuran persebaran penduduk yang menunjukkan jumlah penduduk untuk setiap kilometer persegi luas wilayah.</p>   | <p>7. <i>Population density is a measure of population distribution which shows the number of residents for each square kilometer of area.</i></p>   |
| <p>8. Rasio jenis kelamin adalah perbandingan antara jumlah penduduk laki-laki dan jumlah penduduk perempuan pada suatu daerah dan waktu tertentu, yang biasanya dinyatakan dalam banyaknya penduduk laki-laki per 100 penduduk perempuan.</p> | <p>8. <i>The sex ratio is the ratio between the number of male population and female population in a certain area and time, which is usually expressed in the number of male population per 100 female population.</i></p> |

<https://cimahikota.go.id>

**ULASAN**

Penduduk Kecamatan Cimahi Utara pada tahun 2023 berjumlah 170.977 jiwa. Kelurahan dengan penduduk terbanyak adalah Kelurahan Cibabat dengan persentase 32,84 persen terhadap total penduduk di Kecamatan Cimahi Utara. Sementara itu, Kelurahan Cibabat merupakan kelurahan terpadat dengan densitas 18,640 jiwa bermukim di setiap km persegi. Rasio Jenis Kelamin Cimahi Utara, yaitu perbandingan jumlah penduduk laki-laki dan perempuan adalah 100,92. Artinya, setiap 100 penduduk perempuan ada sebanyak 101 penduduk laki-laki.

Penduduk Kecamatan Cimahi Utara didominasi oleh penduduk usia muda, dengan penduduk terbanyak ada di kelompok umur 20-24 tahun, dengan jumlah penduduk pada kelompok umur tersebut 14.463 jiwa.

**DESCRIPTION**

*The population of Cimahi Utara District in 2023 is 170.977 people. The subdistrict with the largest population is Cibabat Subdistrict with a percentage of 32,84 percent of the total population in Cimahi Utara District. meanwhile Cibabat Subdistrict is the most populous village with a density of 18,640 people living in every sq km. Cimahi Utara Sex Ratio, which is the ratio of the male and female population is 100,92. This means that for every 100 female residents there are 101 male residents*

*The population of Cimahi Utara District is dominated by young people, with the largest population in the 20-24 year age group, with a population of 14.463 people in that age group.*



Sumber/Source : Dinas Kependudukan dan Pencatatan Sipil Kota Cimahi, Data Konsolidasi Bersih Semester II 2023 Kota Cimahi/*Population and Civil Registration Office of Cimahi Municipality, Clean Consolidated Data for the Second Semester of 2023 for Cimahi City*

**Gambar 3.1**

**Kepadatan Penduduk Menurut Kelurahan di Kecamatan Cimahi Utara, 2023**  
***Population Density by Subdistrict in Cimahi Utara District, 2023***

**Tabel 3.1** Penduduk, Distribusi Persentase Penduduk, Kepadatan Penduduk, Rasio Jenis Kelamin Penduduk Menurut Desa/ Kelurahan di Kecamatan Cimahi Utara, 2023  
*Population, Percentage Distribution of Population, Population Density, and Population Sex Ratio by Villages/ Subdistrict in Cimahi Utara District, 2023*

Desa/Kelurahan Village/Subdistrict	Penduduk/Population		
	Laki-Laki/Male	Perempuan/Female	Jumlah/Total
(1)	(2)	(3)	(4)
Pasirkaliki	9.444	9.522	18.966
Cibabat	28.283	27.861	56.144
Citeureup	21.372	21.283	42.655
Cipageran	26.779	26.433	53.212
<b>Cimahi Utara</b>	<b>85.878</b>	<b>85.099</b>	<b>170.977</b>

Catatan/Note: ...

Sumber/Source: Dinas Kependudukan dan Pencatatan Sipil Kota Cimahi, Data Konsolidasi Bersih Semester II 2023 Kota Cimahi/ Population and Civil Registration Office of Cimahi Municipality Clean Consolidated Data for the Second Semester of 2023 for Cimahi City



Lanjutan Tabel/*Continued Table 3.1*

<b>Desa/Kelurahan Village/Subdistrict</b>	<b>Persentase Penduduk Percentage of Total Population</b>	<b>Kepadatan Penduduk (per Km<sup>2</sup>) Population Density per sq.km</b>	<b>Rasio Jenis Kelamin Penduduk Population Sex Ratio</b>
(1)	(5)	(6)	(7)
Pasirkaliki	11,09	12.388	99,18
Cibabat	32,84	18.640	101,51
Citeureup	24,95	12.501	100,42
Cipageran	31,12	8.620	101,31
<b>Cimahi Utara</b>	<b>100,00</b>	<b>12.102</b>	<b>100,92</b>

Catatan/Note: ...

Sumber/Source: Dinas Kependudukan dan Pencatatan Sipil Kota Cimahi, Data Konsolidasi Bersih Semester II 2023 Kota Cimahi/  
Population and Civil Registration Office of Cimahi Municipality, Clean Consolidated Data for the Second Semester of  
2023 for Cimahi City

**Tabel** 3.2  
**Table**

**Jumlah Penduduk Menurut Kelompok Umur dan Jenis Kelamin di Kecamatan Cimahi Utara, 2023**  
**Population by Age Groups and Sex in Cimahi Utara District, 2023**

Kelompok Umur Age Groups	Jenis Kelamin/Sex		
	Laki-Laki Male	Perempuan Female	Jumlah Total
(1)	(2)	(3)	(4)
0-4	5.959	5.760	11.719
5-9	7.102	6.687	13.789
10-14	7.281	6.844	14.125
15-19	6.855	6.498	13.353
20-24	7.416	7.263	14.679
25-29	7.362	7.101	14.463
30-34	6.593	6.421	13.014
35-39	6.085	5.921	12.006
40-44	6.687	6.593	13.280
45-49	6.086	6.126	12.212
50-54	5.375	5.548	10.923
55-59	4.435	4.812	9.247
60-64	3.537	3.639	7.176
65-69	2.514	2.650	5.164
70-74	1.385	1.618	3.003
75+	1.206	1.618	2.824
<b>Jumlah</b>	<b>85.878</b>	<b>85.099</b>	<b>170.977</b>

Catatan/Note: ...

Sumber/Source: Dinas Kependudukan dan Pencatatan Sipil Kota Cimahi, Data Konsolidasi Bersih Semester II 2023 Kota Cimahi/  
Population and Civil Registration Office of Cimahi Municipality Clean Consolidated Data for the Second Semester of 2023 for Cimahi City

04



## BAB 4

### SOSIAL DAN KESEJAHTERAAN RAKYAT *SOCIAL AND WELFARE*

**Hanya 2 kelurahan di Cimahi Utara yang memiliki Rumah Sakit pada tahun 2023.**

*Only 2 sub-districts in Cimahi Utara have hospitals in 2023.*

Sumber/Source: Dinas Kesehatan Kota Cimahi/Health Department of Cimahi Municipality



**PENJELASAN TEKNIS****TECHNICAL NOTES**

1. Sekolah adalah lembaga pendidikan formal yang dimulai dari pendidikan dasar, menengah, dan tinggi. Pendidikan yang dicatat adalah pendidikan formal berdasar kurikulum Kementerian Pendidikan dan Kebudayaan, termasuk pendidikan yang diselenggarakan oleh pondok pesantren dengan memakai kurikulum Kementerian Pendidikan dan Kebudayaan, seperti Madrasah Ibtidayah (MI), Madrasah Tsanawiyah (MTs), Madrasah Aliyah (MA). Pondok pesantren/madrasah diniyah adalah sekolah yang tidak memakai Kurikulum dari Kementerian Pendidikan dan Kebudayaan.
  2. Rumah sakit (RS) adalah tempat pemeriksaan dan perawatan kesehatan, biasanya berada di bawah pengawasan dokter atau tenaga medis, termasuk rumah sakit khusus seperti rumah sakit perawatan paru-paru dan RS jantung.
  3. Rumah sakit bersalin/rumah bersalin adalah rumah sakit yang dilengkapi dengan fasilitas untuk melahirkan, pemeriksaan kehamilan, pemeriksaan ibu dan anak serta berada di bawah pengawasan dokter atau bidan senior.
1. *Schools are formal educational institutions that start from primary, secondary, and higher education. The education recorded is formal education based on the curriculum of the Ministry of Education and Culture, including education organized by Islamic boarding schools using the curriculum of the Ministry of Education and Culture, such as Madrasah Ibtidayah (MI), Madrasah Tsanawiyah (MTs), Madrasah Aliyah (MA). Islamic boarding schools/madrasah diniyah are schools that do not use the curriculum from the Ministry of Education and Culture.*
  2. *A hospital (RS) is a place for examination and health care, usually under the supervision of a doctor or medical personnel, including special hospitals such as a pulmonary care hospital and a heart hospital.*
  3. *Maternity hospital/maternity hospital is a hospital that is equipped with facilities for childbirth, prenatal care, examination of mothers and children and is under the supervision of a doctor or senior midwife.*

4. Poliklinik adalah tempat pemeriksaan kesehatan, biasanya tanpa fasilitas perawatan menginap, berada di bawah pengawasan dokter atau tenaga medis, tidak termasuk klinik yang terdapat di pusat kesehatan masyarakat (puskesmas)/rumah sakit. Poliklinik yang karena satu dan lain hal menyediakan tempat perawatan menginap, tetap digolongkan ke dalam Poliklinik (bukan rumah sakit).
  5. Pusat kesehatan masyarakat (Puskesmas) adalah unit pelayanan kesehatan milik pemerintah yang bertanggung jawab kepada pelayanan kesehatan masyarakat untuk wilayah kecamatan, sebagian kecamatan, atau kelurahan. Tim puskesmas sesuai jadwal dapat melakukan kegiatan puskesmas keliling ke tempat-tempat tertentu dalam wilayah kerjanya, untuk mendekatkan pelayanan dengan masyarakat.
  6. Puskesmas Pembantu (Pustu) yaitu unit pelayanan kesehatan masyarakat yang membantu kegiatan puskesmas di bagian wilayah kerja. Pada beberapa daerah balai pengobatan telah berubah fungsi menjadi pustu walaupun papan nama masih tertulis balai pengobatan.
4. *A polyclinic is a place for medical examinations, usually without overnight care facilities, under the supervision of doctors or medical personnel, excluding clinics located in community health centers (puskesmas)/hospitals. classified into a polyclinic (not a hospital).*
  5. *Community health center (Puskesmas) is a government-owned health service unit that is responsible for public health services for sub-districts, some sub-districts, or urban villages. The puskesmas team according to the schedule can carry out mobile health center activities to certain places within their working area, to bring services closer. with society.*
  6. *Auxiliary Health Center (Pustu) is a community health service unit that assists puskesmas activities in the working area. In some areas, the treatment center has changed its function to a pustu, although the nameplate is still written as the medical center.*

**ULASAN**

Pada Kecamatan Cimahi Utara untuk fasilitas pendidikan Sekolah Dasar (SD), Madrasah Ibtidaiyah (MI), Madrasah Tsanawiyah (MTs), dan Madrasah Aliyah (MA) dimiliki oleh hampir semua kelurahan. Sementara itu, Akademi/Perguruan Tinggi hanya dimiliki oleh satu kelurahan. Jumlah sekolah di Kecamatan Cimahi Utara ada sebanyak 140 fasilitas. Guru di Kecamatan Cimahi Utara ada sebanyak 2.014 guru. Sedangkan, murid di Kecamatan Cimahi Utara ada sebanyak 36.305 murid.

Setiap kelurahan di Kecamatan Cimahi Utara memiliki poliklinik/balai pengobatan, puskesmas tanpa rawat inap, dan apotek. Untuk fasilitas rumah sakit hanya dimiliki oleh satu kelurahan.

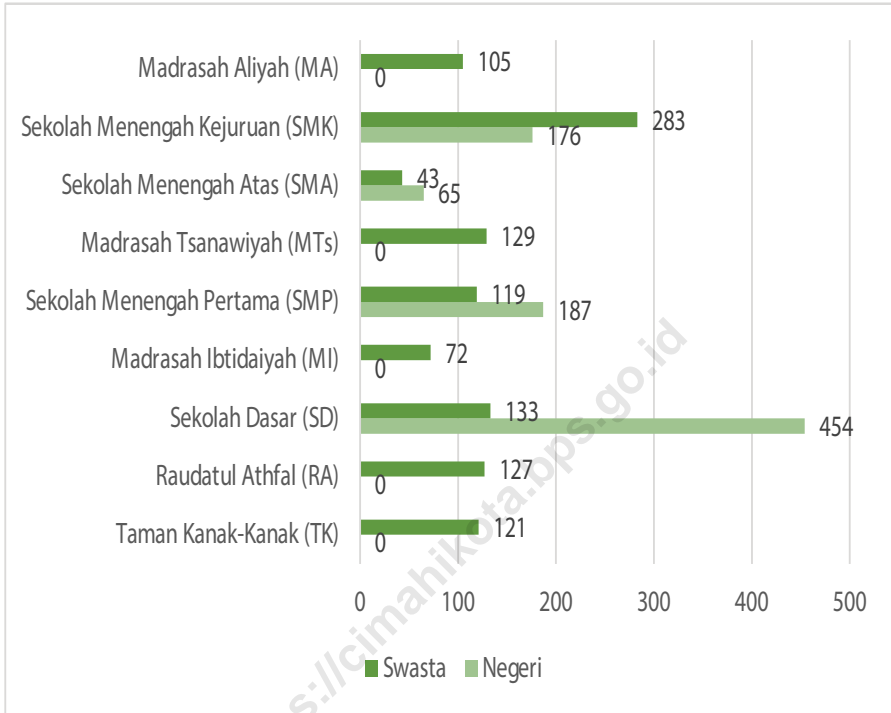
Terdapat 157 masjid dan 160 Mushola Anggun dan Najwa di Kecamatan Cimahi Utara. Pada Kecamatan Cimahi Utara sudah pernah terjadi tujuh belas kali tanah longsor, satu kali banjir, dan dua puluh kali angin puyuh. Tidak ada korban jiwa akibat bencana alam. Sistem peringatan dini khusus tsunami, serta rambu-rambu dan jalur evakuasi bencana tidak dimiliki oleh seluruh kelurahan di Kecamatan Cimahi Utara. Untuk penerima Program Keluarga Harapan (PKH) dan Kartu Keluarga Sejahtera (KKS) di Kecamatan Cimahi Utara adalah sebanyak 2.785 keluarga.

**DESCRIPTION**

*In Cimahi Utara District, all villages have access to educational facilities for Elementary Schools (SD), Madrasah Ibtidaiyah (MI), and Madrasah Tsanawiyah (MTs). Meanwhile, Madrasah Aliyah (MA) is only owned by one village. The number of schools in Cimahi Utara District is 164 schools. There are 2,341 teachers in Cimahi Utara District. Meanwhile, there are 43,368 students in Cimahi Utara District.*

*Every village in Cimahi Utara District have polyclinics/medicine centers, public health center without hospitalization, and pharmacies. Hospital facilities are only owned by one kelurahan. In the Utama Village, there are 3 residents who suffer from malnutrition.*

*There are 157 mosques and 160 prayer rooms in Cimahi Utara District. In Cimahi Utara District, there have been seventeen landslides, one floods, and twenty whirlwinds. There were 0 fatalities due to flooding. A special tsunami early warning system, as well as signs and disaster evacuation routes, are not owned by all villages in Cimahi Utara District. Number of families receiving Program Keluarga Harapan (PKH) and Kartu Keluarga Sehat (KKS) in Cimahi Utara District are 2,785 families.*



Catatan/Note: <sup>3</sup>Seluruh Raudatul Athfal (RA) berstatus swasta/All Raudatul Athfal (RA) are private  
 Sumber/Source: <sup>1</sup> Kementerian Pendidikan, Kebudayaan, Riset, dan Teknologi; <https://dapo.kemdikbud.go.id/sp>; data semester genap per tanggal 3 September 2024 /Ministry of Education, Culture, Research, and Technology; <https://dapo.kemdikbud.go.id/sp>; even semester data as of 3 September 2024  
<sup>2</sup> Kementerian Agama, EMIS, data semester genap laporan sampai dengan 30 Juni 2024/Ministry of Religious Affairs, EMIS, odd semester report data up to 30 June 2024  
<sup>4</sup> Kementerian Pendidikan, Kebudayaan, Riset, dan Teknologi; Sistem Data Pokok Pendidikan; data semester ganjil laporan sampai dengan 30 November 2023/Ministry of Education, Culture, Research, and Technology; Basic Education Data System; odd semester report data up to 30 November 2023

**Gambar 4.1** Banyaknya Guru Menurut Kelurahan di Kecamatan Cimahi Utara, 2023  
**Number of Teachers by Subdistrict in Cimahi Utara District, 2023**



#### 4.1 PENDIDIKAN EDUCATION

**Tabel 4.1.1** Banyaknya Desa<sup>1</sup>/Kelurahan yang Memiliki Fasilitas Sekolah Menurut Tingkat Pendidikan di Kecamatan Cimahi Utara, 2021–2023  
**Table** *Number of Villages<sup>1</sup>/Subdistrict Having Educational Facilities by Educational Level in Cimahi Utara District, 2021–2023*

Tingkat Pendidikan Educational Level	2021 <sup>1</sup>	2022 <sup>2</sup>	2023 <sup>2</sup>
(1)	(2)	(3)	(4)
Sekolah Dasar (SD) <i>Primary School</i>	4	4	4
Madrasah Ibtidaiyah (MI) <i>Madrasah Ibtidaiyah</i>	...	2	2
Sekolah Menengah Pertama (SMP) <i>Junior High School</i>	4	4	4
Madrasah Tsanawiyah (MTs) <i>Madrasah Tsanawiyah (MTs)</i>	...	3	3
Sekolah Menengah Atas (SMA) <i>Senior High School</i>	3	3	3
Sekolah Menengah Kejuruan (SMK) <i>Vocational High School</i>	2	2	2
Madrasah Aliyah (MA) <i>Madrasah Aliyah</i>	...	3	3
Akademi/Perguruan Tinggi <i>Academy/University</i>	4	1	1

Catatan/Note: ...

Sumber/Source: <sup>1</sup> BPS, Pendataan Potensi Desa (Podes) 2021/BPS-Statistics Indonesia, Village Potential Data Collecting 2021

<sup>2</sup> Dinas Pendidikan Kota Cimahi 2022-2023/Education Agency of Cimahi Municipality 2022-2023

**Tabel 4.1.2** Jumlah Sekolah Menurut Tingkat Pendidikan di Kecamatan Cimahi Utara, 2023/2024  
**Table** Number of Schools by Educational Level in Cimahi Utara District, 2023/2024

Tingkat Pendidikan Educational Level	Negeri/Public	Swasta/Private	Jumlah/Total
(1)	(2)	(3)	(4)
Taman Kanak-Kanak (TK) <sup>1</sup> Kindergarten <sup>1</sup>	–	40	40
Raudatul Athfal (RA) <sup>2,3</sup> Raudatul Athfal (RA) <sup>2,3</sup>	–	22	22
Sekolah Dasar (SD) <sup>4</sup> Elementary Schools <sup>4</sup>	19	8	27
Madrasah Ibtidaiyah (MI) <sup>2</sup> Madrasah Ibtidaiyah (MI) <sup>2</sup>	–	4	4
Sekolah Menengah Pertama (SMP) <sup>4</sup> Junior High Schools <sup>4</sup>	5	13	18
Madrasah Tsanawiyah (MTs) <sup>2</sup> Madrasah Tsanawiyah (MTs) <sup>2</sup>	–	7	7
Sekolah Menengah Atas (SMA) <sup>4</sup> Senior High Schools <sup>4</sup>	1	3	4
Sekolah Menengah Kejuruan (SMK) <sup>4</sup> Vocational High Schools <sup>4</sup>	2	9	11
Madrasah Aliyah (MA) <sup>2</sup> Madrasah Aliyah (MA) <sup>2</sup>	–	7	7

Catatan/Note: <sup>3</sup>Seluruh Raudatul Athfal (RA) berstatus swasta/All Raudatul Athfal (RA) are private

Sumber/Source: <sup>1</sup>Kementerian Pendidikan, Kebudayaan, Riset, dan Teknologi; <https://dapo.kemdikbud.go.id/sp>; data semester genap per tanggal 3 September 2024 /Ministry of Education, Culture, Research, and Technology; <https://dapo.kemdikbud.go.id/sp>; even semester data as of 3 September 2024

<sup>2</sup>Kementerian Agama, EMIS, data semester genap laporan sampai dengan 30 Juni 2024/Ministry of Religious Affairs, EMIS, odd semester report data up to 30 June 2024

<sup>4</sup>Kementerian Pendidikan, Kebudayaan, Riset, dan Teknologi; Sistem Data Pokok Pendidikan; data semester ganjil laporan sampai dengan 30 November 2023/Ministry of Education, Culture, Research, and Technology; Basic Education Data System; odd semester report data up to 30 November 2023

**Tabel**  
**Table** 4.1.3

**Jumlah Guru Menurut Tingkat Pendidikan di Kecamatan Cimahi Utara, 2023/2024**  
**Number of Teachers by Educational Level in Cimahi Utara District, 2023/2024**

Tingkat Pendidikan Educational Level	Negeri/Public	Swasta/Private	Jumlah/Total
(1)	(2)	(3)	(4)
Taman Kanak-Kanak (TK) <sup>1</sup> <i>Kindergarten</i> <sup>1</sup>	–	121	121
Raudatul Athfal (RA) <sup>2,3</sup> <i>Raudatul Athfal (RA)</i> <sup>2,3</sup>	–	127	127
Sekolah Dasar (SD) <sup>4</sup> <i>Elementary Schools</i> <sup>4</sup>	454	133	587
Madrasah Ibtidaiyah (MI) <sup>2</sup> <i>Madrasah Ibtidaiyah (MI)</i> <sup>2</sup>	–	72	72
Sekolah Menengah Pertama (SMP) <sup>4</sup> <i>Junior High Schools</i> <sup>4</sup>	187	119	306
Madrasah Tsanawiyah (MTs) <sup>2</sup> <i>Madrasah Tsanawiyah (MTs)</i> <sup>2</sup>	–	129	129
Sekolah Menengah Atas (SMA) <sup>4</sup> <i>Senior High Schools</i> <sup>4</sup>	65	43	108
Sekolah Menengah Kejuruan (SMK) <sup>4</sup> <i>Vocational High Schools</i> <sup>4</sup>	176	283	459
Madrasah Aliyah (MA) <sup>2</sup> <i>Madrasah Aliyah (MA)</i> <sup>2</sup>	–	105	105

Catatan/Note: <sup>3</sup>Seluruh Raudatul Athfal (RA) berstatus swasta/*All Raudatul Athfal (RA) are private*

Sumber/Source: <sup>1</sup>Kementerian Pendidikan, Kebudayaan, Riset, dan Teknologi; <https://dapo.kemdikbud.go.id/sp>; data semester genap per tanggal 3 September 2024 /Ministry of Education, Culture, Research, and Technology; <https://dapo.kemdikbud.go.id/sp>; even semester data as of 3 September 2024

<sup>2</sup>Kementerian Agama, EMIS, data semester genap laporan sampai dengan 30 Juni 2024/Ministry of Religious Affairs, EMIS, odd semester report data up to 30 June 2024

<sup>4</sup>Kementerian Pendidikan, Kebudayaan, Riset, dan Teknologi; Sistem Data Pokok Pendidikan; data semester ganjil laporan sampai dengan 30 November 2023/Ministry of Education, Culture, Research, and Technology; Basic Education Data System; odd semester report data up to 30 November 2023

**Tabel 4.1.4** Jumlah Murid Menurut Tingkat Pendidikan di Kecamatan Cimahi Utara, 2023/2024  
**Table** Number of Pupils by Educational Level in Cimahi Utara District, 2023/2024

Tingkat Pendidikan Educational Level	Negeri/Public	Swasta/Private	Jumlah/Total
(1)	(2)	(3)	(4)
Taman Kanak-Kanak (TK) <sup>1</sup> <i>Kindergarten</i> <sup>1</sup>	–	1.527	1.527
Raudatul Athfal (RA) <sup>2,3</sup> <i>Raudatul Athfal (RA)</i> <sup>2,3</sup>	–	1.034	1.034
Sekolah Dasar (SD) <sup>4</sup> <i>Elementary Schools</i> <sup>4</sup>	10.904	2.978	13.882
Madrasah Ibtidaiyah (MI) <sup>2</sup> <i>Madrasah Ibtidaiyah (MI)</i> <sup>2</sup>	–	844	844
Sekolah Menengah Pertama (SMP) <sup>4</sup> <i>Junior High Schools</i> <sup>4</sup>	3.863	2.263	6.126
Madrasah Tsanawiyah (MTs) <sup>2</sup> <i>Madrasah Tsanawiyah (MTs)</i> <sup>2</sup>	–	1.069	1.069
Sekolah Menengah Atas (SMA) <sup>4</sup> <i>Senior High Schools</i> <sup>4</sup>	1.262	670	1.932
Sekolah Menengah Kejuruan (SMK) <sup>4</sup> <i>Vocational High Schools</i> <sup>4</sup>	3.498	5.857	9.355
Madrasah Aliyah (MA) <sup>2</sup> <i>Madrasah Aliyah (MA)</i> <sup>2</sup>	–	536	536

Catatan/Note: <sup>3</sup>Seluruh Raudatul Athfal (RA) berstatus swasta/*All Raudatul Athfal (RA) are private*

Sumber/Source: <sup>1</sup> Kementerian Pendidikan, Kebudayaan, Riset, dan Teknologi; <https://dapo.kemdikbud.go.id/sp>; data semester genap per tanggal 3 September 2024 /Ministry of Education, Culture, Research, and Technology; <https://dapo.kemdikbud.go.id/sp>; even semester data as of 3 September 2024

<sup>2</sup> Kementerian Agama, EMIS, data semester genap laporan sampai dengan 30 Juni 2024/Ministry of Religious Affairs, EMIS, odd semester report data up to 30 June 2024

<sup>4</sup> Kementerian Pendidikan, Kebudayaan, Riset, dan Teknologi; Sistem Data Pokok Pendidikan; data semester ganjil laporan sampai dengan 30 November 2023/Ministry of Education, Culture, Research, and Technology; Basic Education Data System; odd semester report data up to 30 November 2023

## 4.2 KESEHATAN HEALTH

**Tabel 4.2.1 Banyaknya Desa<sup>1</sup>/Kelurahan yang Memiliki Sarana Kesehatan Menurut Jenis Sarana Kesehatan di Kecamatan Cimahi Selatan, 2021–2023**  
**Number of Villages<sup>1</sup>/Subdistrict Health Facilities by Type of Health Facilities in Cimahi Selatan District, 2021–2023**

Jenis Sarana Kesehatan Type of Health Facilities	2021 <sup>2</sup>	2022 <sup>3</sup>	2023 <sup>3</sup>
(1)	(2)	(3)	(4)
Rumah Sakit <i>Hospital</i>	2	2	2
Rumah Sakit Bersalin <i>Maternity Hospital</i>	–	–	–
Poliklinik/Balai Pengobatan <i>Polyclinic</i>	3	3	3
Puskesmas Rawat Inap <i>Public Health Center with Inpatient Care</i>	–	–	–
Puskesmas Tanpa Rawat Inap <i>Public Health Center without Inpatient Care</i>	4	4	4
Apotek <i>Pharmacy</i>	4	...	...

Catatan/Note: <sup>1</sup>Desa pada tabel ini termasuk Unit Permukiman Transmigrasi (UPT) yang masih dibina oleh kementerian terkait/  
*Villages in this table include Transmigration Settlement Unit which is still fostered by the relevant ministries.*

Sumber/Source: <sup>2</sup>Badan Pusat Statistik, Pendataan Potensi Desa (Podes)/BPS–Statistics Indonesia, *Village Potential Data Collecting*

<sup>3</sup>Dinas Kesehatan Kota Cimahi/Health Department of Cimahi Municipality

### 4.3 PERUMAHAN DAN LINGKUNGAN HOUSING AND ENVIRONMENT

**Tabel** 4.3.1 **Luas Kawasan Kumuh Menurut Kelurahan dan Tingkat Kekumuhan di Kecamatan Cimahi Utara (Ha), 2022-2023**  
**Table** *Total Slum Area by Villages/Subdistrict and Slum Levels in Cimahi Utara District (Ha), 2022-2023*

Desa/Kelurahan Village/Subdistrict	2022		2023	
	Sedang Moderate	Ringan Light	Sedang Moderate	Ringan Light
(1)	(2)	(3)	(4)	(5)
Pasirkaliki	-	2,99	-	2,99
Cibabat	-	5,8	-	5,8
Citeureup	-	1,72	-	1,72
Cipageran	-	1,27	-	1,27
<b>Cimahi Utara</b>	<b>-</b>	<b>11,78</b>	<b>-</b>	<b>11,78</b>

Catatan/Note: ...

Sumber/Source: Dinas Perumahan dan Kawasan Pemukiman Kota Cimahi/ Housing and Residential Area Service of Cimahi Municipality

**Tabel** 4.3.2  
**Table**

**Jumlah Rumah Menurut Kelurahan dan Kelayakan Huni di Kecamatan Cimahi Utara, 2022-2023**  
**Number of Houses by Villages/Subdistrict and Habitability in Cimahi Utara District, 2022-2023**

Desa/Kelurahan Village/Subdistrict	2022		
	Layak Huni Inhabitable	Tidak Layak Huni Uninhabitable	Total
(1)	(2)	(3)	(4)
Pasirkaliki	3.954	76	4.030
Cibabat	12.024	79	12.103
Citeureup	9.214	319	9.533
Cipageran	12.675	89	12.764
<b>Cimahi Utara</b>	<b>37.867</b>	<b>563</b>	<b>38.430</b>

Lanjutan Tabel/*Continued Table 4.3.2*

Desa/Kelurahan <i>Village/Subdistrict</i>	2023		
	Layak Huni <i>Inhabitable</i>	Tidak Layak Huni <i>Uninhabitable</i>	Total
(1)	(5)	(6)	(7)
Pasirkaliki	3.984	46	4.030
Cibabat	12.059	44	12.103
Citeureup	9.250	283	9.533
Cipageran	12.735	29	12.764
<b>Cimahi Utara</b>	<b>38.028</b>	<b>402</b>	<b>38.430</b>

Catatan/*Note*: ...Sumber/*Source*: Dinas Perumahan dan Kawasan Pemukiman Kota Cimahi/ *Housing and Residential Area Service of Cimahi Municipality*



#### 4.4 AGAMA DAN SOSIAL LAINNYA RELIGION AND OTHER SOCIAL AFFAIRS

**Tabel 4.4.1** Jumlah Tempat Peribadatan Menurut Desa/Kelurahan di Kecamatan Cimahi Utara, 2023  
**Table** *Number of Worship Places by Villages/Subdistrict in Cimahi Utara District, 2023*

Desa/Kelurahan Village/Subdistrict	Masjid Mosque	Mushola Pray Room	Gereja Protestan Protestant Church	Gereja Katholik Catholic Church	Pura Temple	Vihara
(1)	(2)	(3)	(4)	(5)	(6)	(7)
Pasirkaliki	15	36	-	-	-	-
Cibabat	54	40	-	-	-	-
Citeureup	37	43	-	-	-	-
Cipageran	51	41	-	-	-	-
<b>Cimahi Utara</b>	<b>157</b>	<b>160</b>	<b>-</b>	<b>-</b>	<b>-</b>	<b>-</b>

Catatan/Note: ...

Sumber/Source: Kecamatan Cimahi Utara/Cimahi Utara District

**Tabel**  
**Table** 4.4.2

**Banyaknya Kejadian Bencana Alam Menurut Desa/  
Kelurahan dan Jenis Bencana Alam di Kecamatan Cimahi  
Utara, 2023**  
*Number of Natural Disaster Events by Villages/Subdistrict  
and Type of Natural Disaster in Cimahi Utara District, 2023*

Desa/Kelurahan Village/Subdistrict	Gempa Bumi Earthquake	Tsunami Tsunami	Gunung Meletus Volcanic Eruption	Tanah Longsor Landslide
(1)	(2)	(3)	(4)	(5)
Pasirkaliki	-	-	-	-
Cibabat	-	-	-	1
Citeureup	-	-	-	1
Cipageran	-	-	-	9
<b>Cimahi Utara</b>	<b>-</b>	<b>-</b>	<b>-</b>	<b>11</b>

Lanjutan Tabel/*Continued Table 4.4.2*

<b>Desa/Kelurahan Village/Subdistrict</b>	<b>Banjir Floods</b>	<b>Banjir Bandang Flash Floods</b>	<b>Kekeringan Drought</b>	<b>Kebakaran Hutan dan Lahan Forest and Land Fires</b>
(1)	(6)	(7)	(8)	(9)
Pasirkaliki	-	-	4	-
Cibabat	1	-	3	2
Citeureup	-	-	7	1
Cipageran	-	-	9	4
<b>Cimahi Utara</b>	<b>1</b>	<b>-</b>	<b>23</b>	<b>7</b>

Lanjutan Tabel/*Continued Table* 4.4.2

<b>Desa/Kelurahan Village/Subdistrict</b>	<b>Angin Puyuh/ Puting Beliung/ Topan Tornado/Typhoon</b>	<b>Gelombang Pasang Tidal Wave</b>	<b>Abrasi Abrasion</b>
(1)	(10)	(11)	(12)
Pasirkaliki	4	-	-
Cibabat	5	-	-
Citeureup	5	-	-
Cipageran	6	-	-
<b>Cimahi Utara</b>	<b>20</b>	<b>-</b>	<b>-</b>

Catatan/Note: ...

Sumber/Source: Badan Penanggulangan Bencana Daerah Kota Cimahi/ *Regional Disaster Management Agency of Cimahi Municipality*

**Tabel**  
**Table** 4.4.3

**Banyaknya Korban Jiwa Akibat Bencana Alam Menurut Desa/Kelurahan dan Jenis Bencana Alam di Kecamatan Cimahi Utara, 2023**  
**Number of Fatalities Due to Natural Disasters by Villages/ Subdistrict and Type of Natural Disaster in Cimahi Utara District, 2023**

<b>Desa/Kelurahan Village/Subdistrict</b>	<b>Gempa Bumi Earthquake</b>	<b>Tsunami Tsunami</b>	<b>Gunung Meletus Volcanic Eruption</b>	<b>Tanah Longsor Landslide</b>
(1)	(2)	(3)	(4)	(5)
Pasirkaliki	-	-	-	-
Cibabat	-	-	-	-
Citeureup	-	-	-	-
Cipageran	-	-	-	-
<b>Cimahi Utara</b>	-	-	-	-

Lanjutan Tabel/*Continued Table 4.4.3*

<b>Desa/Kelurahan Village/Subdistrict</b>	<b>Banjir Floods</b>	<b>Banjir Bandang Flash Floods</b>	<b>Kekeringan Drought</b>	<b>Kebakaran Hutan dan Lahan Forest and Land Fires</b>
(1)	(6)	(7)	(8)	(9)
Pasirkaliki	-	-	-	-
Cibabat	-	-	-	-
Citeureup	-	-	-	-
Cipageran	-	-	-	-
<b>Cimahi Utara</b>	-	-	-	-

Lanjutan Tabel/*Continued Table* 4.4.3

<b>Desa/Kelurahan Village/District</b>	<b>Angin Puyuh/ Puting Beliung/ Topan Tornado/Typhoon</b>	<b>Gelombang Pasang Tidal Wave</b>	<b>Abrasi Abrasion</b>
(1)	(10)	(11)	(12)
Pasirkaliki	-	-	-
Cibabat	-	-	-
Citeureup	-	-	-
Cipageran	-	-	-
<b>Cimahi Utara</b>	-	-	-

Catatan/Note: ...

Sumber/Source: Badan Penanggulangan Bencana Daerah Kota Cimahi/ *Regional Disaster Management Agency of Cimahi Municipality*

**Tabel** 4.4.4  
**Table**

**Keberadaan Fasilitas/Upaya Antisipasi/Mitigasi Bencana Alam Menurut Desa/Kelurahan di Kecamatan Cimahi Utara, 2023**  
**Existence of Facilities/Efforts for Anticipation/Mitigation of Natural Disasters by Villages/Subdistrict by Villages/Kelurahan in Cimahi Utara District, 2023**

<b>Desa/Kelurahan</b> <i>Village/Subdistrict</i>	<b>Sistem Peringatan Dini Bencana Alam</b> <i>Natural Disaster Early Warning System</i>	<b>Sistem Peringatan Dini Khusus Tsunami</b> <i>Tsunami Early Warning System</i>	<b>Perlengkapan Keselamatan</b> <i>Safety Equipment</i>
(1)	(2)	(3)	(4)
Pasirkaliki	Tidak Ada	Bukan Wilayah Potensi Tsunami	Tidak Ada
Cibabat	Tidak Ada	Bukan Wilayah Potensi Tsunami	Tidak Ada
Citeureup	Tidak Ada	Bukan Wilayah Potensi Tsunami	Tidak Ada
Cipageran	Tidak Ada	Bukan Wilayah Potensi Tsunami	Ada



Lanjutan Tabel/*Continued Table 4.4.4*

<b>Desa/Kelurahan Village/Subdistrict</b>	<b>Rambu-Rambu dan Jalur Evakuasi Bencana Sign and Evacuation Route</b>	<b>Pembuatan, Perawatan, atau Normalisasi: Sungai, Kanal, Tanggul, Parit, Drainase, Waduk, Pantai, dll Manufacture, Maintenance, or Normalization: Rivers, Canals, Embankment, etc</b>
(1)	(5)	(6)
Pasirkaliki	Tidak Ada	Ada
Cibabat	Ada	Ada
Citeureup	Ada	Ada
Cipageran	Ada	Ada

Catatan/Note: ...

Sumber/Source: Badan Penanggulangan Bencana Daerah Kota Cimahi/ *Regional Disaster Management Agency of Cimahi Municipality*

**Tabel 4.4.5** Jumlah Keluarga Penerima Program Keluarga Harapan (PKH) dan Kartu Keluarga Sejahtera (KKS) Menurut Desa/ Kelurahan di Kecamatan Cimahi Utara, 2023  
**Table** Number of Families Receiving Program Keluarga Harapan (PKH) and Kartu Keluarga Sehat (KKS) by Villages/ Subdistrict in Cimahi Utara District, 2023

Desa/Kelurahan Village/Subdistrict	Program Keluarga Harapan (PKH)	Kartu Keluarga Sejahtera (KKS)
(1)	(2)	(3)
Pasirkaliki	229	NA
Cibabat	815	NA
Citeureup	623	NA
Cipageran	1.118	NA
<b>Cimahi Utara</b>	<b>2.785</b>	<b>NA</b>

Catatan/Note: ...

Sumber/Source: SIKS-NG, Kementerian Sosial RI, Desember 2023, Dinas Sosial Kota Cimahi/SIKS-NG, Ministry of Social Affairs, December 2023, Social Services of Cimahi Municipality

**Tabel 4.4.6**  
**Table**

**Jumlah Keluarga Penerima Manfaat (KPM) Bantuan Sosial Pangan Menurut Desa/Kelurahan di Kecamatan Cimahi Utara, 2023**  
**Number of Keluarga Penerima Manfaat (KPM) of Social Food Assistance by Villages/Subdistrict in Cimahi Utara District, 2023**

<b>Desa/Kelurahan Village/Subdistrict</b>	<b>Rencana</b>	<b>Realisasi</b>
<b>(1)</b>	<b>(2)</b>	<b>(3)</b>
Pasirkaliki	864	822
Cibabat	2.650	2.590
Citeureup	2.210	2.167
Cipageran	3.241	3.191
<b>Cimahi Utara</b>	<b>8.965</b>	<b>8.770</b>

Catatan/Note: ...

Sumber/Source: SIKS-NG, Kementerian Sosial RI, Desember 2023, Dinas Sosial Kota Cimahi/SIKS-NG, Ministry of Social Affairs, December 2023, Social Services of Cimahi Municipality



05



## BAB 5

### PERTANIAN AGRICULTURE

**Jeruk merupakan buah yang paling banyak hasil produksinya di Kecamatan Cimahi Utara tahun 2023**

*Oranges are the fruit with the largest production in Cimahi Utara District in 2023*

*Sumber/Source: BPS, Statistik Pertanian Hortikultura SPH-SBS/BPS-Statistics Indonesia, Agricultural Statistic for Horticulture SPH-SBS*



**PENJELASAN TEKNIS**

1. Tanaman sayuran semusim adalah tanaman sumber vitamin, garam mineral dan lain-lain yang dikonsumsi dari bagian tanaman yang berupa daun, bunga, buah dan umbinya, yang berumur kurang dari satu tahun.
2. Tanaman buah-buahan semusim adalah tanaman sumber vitamin, garam mineral dan lain-lain yang dikonsumsi dari bagian tanaman yang berupa buah, berumur kurang dari satu tahun, tidak berbentuk pohon/rumpun tetapi menjalar dan berbatang lunak.
3. Tanaman buah-buahan tahunan adalah tanaman sumber vitamin, garam mineral dan lain-lain yang dikonsumsi dari bagian tanaman yang berupa buah dan merupakan tanaman tahunan.
4. Tanaman sayuran tahunan adalah tanaman sumber vitamin, garam mineral dan lain-lain yang dikonsumsi dari bagian tanaman yang berupa daun dan atau buah yang berumur lebih dari satu tahun.
5. Tanaman biofarmaka adalah tanaman yang bermanfaat untuk obat-obatan, kosmetik dan kesehatan yang dikonsumsi atau digunakan dari bagianbagian tanaman seperti daun, batang

**TECHNICAL NOTES**

1. *Seasonal vegetable plants are plants that are sources of vitamins, mineral salts and others which are consumed from plant parts in the form of leaves, flowers, fruits and tubers, which are less than one year old.*
2. *Seasonal fruit plants are plants that are a source of vitamins, mineral salts and others which are consumed from the part of the plant in the form of fruit, less than one year old, not in the form of a tree/clump but spreading and having soft trunks.*
3. *Annual fruit plants are plants that are a source of vitamins, mineral salts and others which are consumed from the part of the plant in the form of fruit and are annual plants.*
4. *Annual vegetable plants are plants that are a source of vitamins, mineral salts and others that are consumed from plant parts in the form of leaves and or fruit that are more than one year old.*
5. *Biopharmaceutical plants are plants that are useful for medicine, cosmetics and health that are consumed or used from plant parts such as leaves, fruit stems, tubers (rhizomes) or roots.*

buah, umbi ( rimpang ) ataupun akar.

- |   |   |
|---|---|
| <p>6. Tanaman hias adalah tanaman yang mempunyai nilai keindahan baik bentuk, warna daun, tajuk maupun bunganya, sering digunakan untuk penghias pekarangan dan lain sebagainya.</p>  | <p>6. <i>Ornamental plants are plants that have aesthetic value in terms of shape, leaf color, crown and flowers, often used to decorate yards and so on.</i></p>   |
| <p>7. Luas panen adalah luas tanaman sayuran, buah-buahan, biofarmaka dan tanaman hias yang yang diambil hasilnya/ dipanen pada periode pelaporan. Luas panen untuk tanaman sayuran: luas tanaman yang dipanen sekaligus/habis/ dibongkar dan luas tanaman yang dipanen berkali-kali (lebih dari satu kali)/belum habis</p> | <p>7. <i>Harvested area is the area of vegetable, fruit, biopharmaceutical and ornamental plants which are harvested during the reporting period. Harvested area for vegetable crops: crop area harvested all at once/exploited/unloaded and area of crop harvested multiple times (more than once)/not yet exhausted</i></p> |
| <p>8. Tanaman yang dipanen sekaligus/ habis/dibongkar adalah tanaman yang sehabis panen langsung dibongkar/dicabut, terdiri dari bawang merah, bawang putih, bawang daun, kentang, kol/ kubis, kembang kol, petsai/sawi, wortel, lobak dan kacang merah.</p>  | <p>8. <i>Plants that are harvested all at once/exploited/unloaded are plants that are immediately dismantled/uprooted after harvesting, consisting of shallots, garlic, leeks, potatoes, cabbage/ cabbage, cauliflower, Chinese cabbage/mustard, carrots, radishes and red beans.</i></p>                                     |
| <p>9. Tanaman yang dipanen berkali-kali (lebih dari satu kali)/ belum habis adalah tanaman yang pemanenannya lebih dari satu kali dan biasanya dibongkar apabila panen terakhir sudah tidak memadai lagi.</p>   | <p>9. <i>Plants that have been harvested many times (more than once)/ have not been exhausted are plants that have been harvested more than once and are usually dismantled when the last harvest is no longer adequate.</i></p>  |

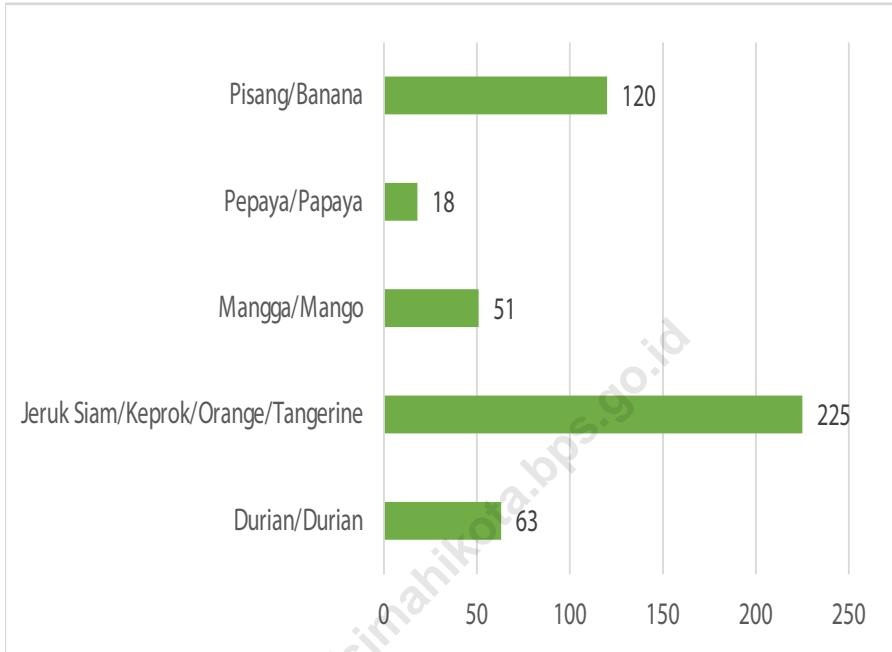


**ULASAN**

Kecamatan Cimahi Utara memiliki luas panen Petai sebesar 16 ha lalu hasil produksi sebanyak 30 kwintal pada tahun 2023. Sedangkan, luas panen petai sebesar 16 ha serta hasil produksinya sebanyak 1.375 kwintal pada tahun 2023. Untuk tanaman biofarmaka, Kecamatan Cimahi Utara memiliki luas panen jahe sebesar 500 m<sup>2</sup>. Untuk produksi tanaman biofarmaka, jahe menghasilkan sebanyak 1.500 kg sedangkan laos sebanyak 98 kg. Kecamatan Cimahi Utara tidak memiliki luas panen untuk tanaman hias. Produksi buah-buahan di Kecamatan Cimahi Utara terbanyak untuk buah jambu biji, dan yang paling sedikit adalah buah durian.

**DESCRIPTION**

*Cimahi Utara District has a harvested area of 16 ha of petai and a production yield of 30 quintals in 2023. Meanwhile, the harvested area of Petai is 16 ha and its production is 1.375 quintals in 2023. For biopharmaceutical plants, Cimahi Utara District has a harvested area of ginger of 500 m<sup>2</sup>. For the production of biopharmaceutical plants, ginger produces as much as 1.500 kg while galangal as much as 98 kg. Cimahi Utara District does not have a harvest area for ornamental plants. The most fruit production in Cimahi Utara District is for guava, and the least is durian.*



Sumber/Source : BPS, Statistik Pertanian Hortikultura SPH-SBS/BPS-Statistics Indonesia, Agricultural Statistic for Horticulture SPH-SBS

**Gambar** 5.1  
**Figures**

**Produksi Buah-Buahan (kw) di Kecamatan Cimahi Utara, 2023**  
**Fruit Production (qui) in Cimahi Utara District, 2023**

**Tabel** 5.1  
**Table**

**Luas Panen Tanaman Sayuran dan Buah-buahan Semusim Menurut Jenis Tanaman di Kecamatan Cimahi Utara (ha), 2020–2023**  
**Harvested Area of Seasonal Vegetables and Fruits by Kind of Plant in Cimahi Utara District (ha), 2020–2023**

Jenis Tanaman Kind of Plants	2020	2021	2022	2023
(1)	(2)	(3)	(4)	(5)
<b>Sayur-sayuran/Vegetables:</b>				
Bawang Merah/Shallots	-	-	-	-
Cabai Besar/TW/Teropong Chili/Big Chili	-	1	-	-
Cabai Keriting/Curlly Chili	...	-	-	-
Cabai Rawit/Chili/Cayenne	2	3	3	-
Kentang/Potato	-	-	-	-
Kubis/Cabbage	-	-	1	-
Tomat/Tomato	-	-	-	-
Bawang Putih/Garlic	-	-	-	-
Petsai/Petsai	10	16	15	16
Jamur/Mushroom	15.000	19	2	-
<b>Buah–buahan/Fruits:</b>				
Melon/Melon	-	-	-	-
Semangka/Watermelon	-	-	-	-
Stroberi/Strawberry	-	-	-	-

Catatan/Note: ...

Sumber/Source: BPS, Statistik Pertanian Hortikultura SPH-SBS/BPS-Statistics Indonesia, Agricultural Statistic for Horticulture SPH-SBS

**Tabel** 5.2  
**Table**

**Produksi Tanaman Sayuran dan Buah-buahan Semusim Menurut Jenis Tanaman di Kecamatan Cimahi Utara (kuintal), 2020–2023**  
**Production of Seasonal Vegetables and Fruits by Kind of Plant in Cimahi Utara District (kuintal), 2020–2023**

Jenis Tanaman Kind of Plants	2020	2021	2022	2023
(1)	(2)	(3)	(4)	(5)
<b>Sayuran/Vegetables:</b>				
<i>Bawang Merah/Shallots</i>	-	-	-	-
<i>Cabai Besar/TW/Teropong Chili/Big Chili</i>	-	250	-	-
<i>Cabai Keriting/Curlly Chili</i>	...	-	-	-
<i>Cabai Rawit/Chili/Cayenne</i>	270	510	45	-
<i>Kentang/Potato</i>	-	-	-	-
<i>Kubis/Cabbage</i>	-	-	400	-
<i>Tomat/Tomato</i>	-	-	-	-
<i>Bawang Putih/Garlic</i>	-	-	-	-
<i>Petsai/Petsai</i>	1.500	2.265	1.400	1.375
<i>Jamur/Mushroom</i>	180.000	63	6	-
<b>Buah–buahan/Fruits:</b>				
<i>Melon/Melon</i>	-	-	-	...
<i>Semangka/Watermelon</i>	-	-	-	...
<i>Stroberi/Strawberry</i>	-	-	-	...

Catatan/Note: ...

Sumber/Source: BPS, Statistik Pertanian Hortikultura SPH-SBS/BPS-Statistics Indonesia, Agricultural Statistic for Horticulture SPH-SBS

**Tabel** 5.3  
**Table**

**Luas Panen Tanaman Biofarmaka Menurut Jenis Tanaman  
di Kecamatan Cimahi Utara (m<sup>2</sup>), 2020–2023**  
**Harvested Area of Medicinal Plants by Kind of Plant in  
Cimahi Utara District (m<sup>2</sup>), 2020–2023**

Jenis Tanaman Kind of Plants	2020	2021	2022	2023
(1)	(2)	(3)	(4)	(5)
Jahe/Ginger	420	420	600	500
Kencur/East Indian Galangal	50	40	40	20
Kunyit/Turmeric	20	20	20	15
Laos/Lengkuas/Galangal	70	50	70	50
Sambiloto/ King of Bitter	-	-	-	-
Temulawak/ Java Turmeric	20	5	10	15

Catatan/Note: ...

Sumber/Source: BPS, Statistik Pertanian Hortikultura SPH-TBF/BPS-Statistics Indonesia, Agricultural Statistic for Horticulture SPH-TBF

**Tabel 5.4**      **Produksi Tanaman Biofarmaka Menurut Jenis Tanaman di Kecamatan Cimahi Utara (kg), 2020–2023**  
**Table**      **Production of Medicinal Plants by Kind of Plant in Cimahi Utara District (kg), 2020–2023**

Jenis Tanaman Kind of Plants	2020	2021	2022	2023
(1)	(2)	(3)	(4)	(5)
Jahe/Ginger	1.240	720	1.800	1.500
Kencur/East Indian Galangal	570	26	141	98
Kunyit/Turmeric	54	24	40	44
Laos/Lengkuas/Galanga	240	100	230	75
Sambiloto/ King of Bitter	-	-	-	-
Temulawak/ Java Turmeric	60	5	35	70

Catatan/Note: ...

Sumber/Source: BPS, Statistik Pertanian Hortikultura SPH-TBF/BPS-Statistics Indonesia, Agricultural Statistic for Horticulture SPH-TBF

**Tabel** 5.5  
**Table**

**Luas Panen Tanaman Hias Menurut Jenis Tanaman di  
Kecamatan Cimahi Utara (m<sup>2</sup>), 2020–2023**  
**Harvested Area of Ornamental Plants by Kind of Plant in  
Cimahi Utara District (m<sup>2</sup>), 2020–2023**

Jenis Tanaman Kind of Plants	2020	2021	2022	2023
(1)	(2)	(3)	(4)	(5)
Anggrek Pot/Pot Orchid	200 <sup>1</sup>	-	-	-
Anggrek Potong/Potong Orchid	...	-	-	-
Krisan/Chrysantemum	-	-	-	-
Mawar/Rose	-	-	-	-
Sedap Malam/Tuberose	-	-	-	-
Gladiol/Gladiol	100	...	...	...

Catatan/Note: <sup>1</sup> Data merupakan data jenis tanaman anggrek/orchid

Sumber/Source: BPS, Statistik Pertanian Hortikultura SPH-TH/BPS-Statistics Indonesia, Agricultural Statistik for Horticulture SPH-TH

**Tabel** 5.6  
**Table**

**Produksi Tanaman Hias Menurut Jenis Tanaman di Kecamatan Cimahi Utara (tangkai), 2020–2023**  
**Production of Ornamental Plants by Kind of Plant n Cimahi Utara District (stalks), 2020–2023**

Jenis Tanaman Kind of Plants	2020	2021	2022	2023
(1)	(2)	(3)	(4)	(5)
Anggrek Pot/Pot Orchid	800 <sup>1</sup>	-	-	-
Anggrek Potong/Cut Orchid	...	-	-	-
Krisan/Chrysantemum	-	-	-	-
Mawar/Rose	-	-	-	-
Sedap Malam/Tuberose	-	-	-	-
Gladiol/Gladiol	400	...	...	...

Catatan/Note: <sup>1</sup> Data merupakan data jenis tanaman anggrek/orchid

Sumber/Source: BPS, Statistik Pertanian Hortikultura SPH-TH/BPS-Statistics Indonesia, Agricultural Statistik for Horticulture SPH-TH



**Tabel** 5.7  
**Table**

**Produksi Buah-Buahan dan Sayuran Tahunan Menurut Jenis Tanaman di Kecamatan Cimahi Utara (kuintal), 2020–2023**  
**Production of Annual Fruits and Vegetables by Kind of Plant in Cimahi Utara District (quintal), 2020–2023**

Jenis Tanaman Kind of Plants	2020	2021	2022	2023
(1)	(2)	(3)	(4)	(5)
<b>Buah–Buahan/Fruits:</b>				
Durian/ <i>Durian</i>	15	15	30	63
Jeruk Siam/Keprok/ <i>Orange/Tangerine</i>	1.650	305	300	225
Mangga/ <i>Mango</i>	96	48	36	51
Pepaya/ <i>Papaya</i>	20	23	18	18
Pisang/ <i>Banana</i>	120	143	120	120
Salak/ <i>Snakefruit</i>	-	-	-	-
Rambutan/ <i>Rambutan</i> (kw/qui)	-	-	-	-
Jambu Biji/ <i>Guava</i> (kw/qui)	26	40	40	42
<b>Sayuran/Vegetables:</b>				
Melinjo/ <i>Gnetum/Melinjo</i> (kw/qui)	4	11	5	6
Petai/ <i>Twisted Cluster Bean</i> (kw/qui)	6	6	12	12

Catatan/Note: ...

Sumber/Source: BPS, Statistik Pertanian Hortikultura SPH-BST/BPS-Statistics Indonesia, Agricultural Statistic for Horticulture SPH-BST



06



## BAB 6

### **PARIWISATA, TRANSPORTASI, DAN KOMUNIKASI** *TOURISM, TRANSPORTATION, AND COMMUNICATION*

**Hanya ada satu kantor pos di Kecamatan Cimahi Utara, yaitu  
di Kelurahan Cipageran**

*There is only one post office in Cimahi Utara District, in  
Cipageran Subdistrict*

Sumber/Source: Kantor Pos Kota Cimahi/Cimahi Municipality Post Office



**PENJELASAN TEKNIS**

**TECHNICAL NOTES**

- |   |  |
|---|--|
| <ol style="list-style-type: none"> <li>1. Hotel adalah jenis akomodasi yang mempergunakan sebagian atau keseluruhan bangunan untuk jasa pelayanan penginapan, penyedia makanan dan minuman serta jasa lainnya (seperti restoran, binatu, dll) bagi masyarakat umum yang dikelola secara komersial dengan izin usaha sebagai hotel.</li> <li>2. Penginapan (hostel/motel/losmen/wisma) adalah jenis akomodasi yang mempergunakan sebagian atau keseluruhan bangunan untuk jasa pelayanan penginapan bagi umum, biasanya tanpa fasilitas pelayanan makan minum yang dikelola secara komersial dengan izin usaha bukan hotel. Yang dicatat mencakup hostel, motel, matel, bumi perkemahan, pondok wisata, losmen, wisma, dan sejenisnya.</li> <li>3. Angkutan adalah suatu kegiatan usaha menyediakan jasa angkutan penumpang dan/atau barang/ternak dari suatu tempat ke tempat lain dengan menggunakan alat angkutan bermotor maupun tidak bermotor, baik melalui darat, air, maupun udara.</li> <li>4. Komunikasi adalah proses penyampaian lambang-lambang yang mengandung arti antara satu orang dengan orang lain. Komunikasi meliputi kegiatan telekomunikasi serta kegiatan pos</li> </ol> | <ol style="list-style-type: none"> <li>1. <i>Hotel is a type of accommodation that uses part or all of the building for lodging services, food and beverage providers and other services (such as restaurants, laundry, etc.) for the general public which is managed commercially with a business license as a hotel.</i></li> <li>2. <i>Lodging (hostel/motel/inn/wisma) is a type of accommodation that uses part or all of the building for lodging services for the public, usually without food and drink service facilities that are managed commercially with a non-hotel business license. Listed includes hostels, motels, matels, campgrounds, tourist lodges, inns, guesthouses, and the like.</i></li> <li>3. <i>Transportation is a business activity providing transportation services for passengers and/or goods/livestock from one place to another using motorized or non-motorized transportation equipment, either by land, water or air.</i></li> <li>4. <i>Communication is the process of conveying symbols that contain meaning from one person to another. Communication includes telecommunication activities as well as post and giro activities.</i></li> </ol> |
|---|--|

dan giro. Telekomunikasi adalah hubungan komunikasi jarak jauh melalui pemancaran, pengiriman, atau penerimaan segala jenis tanda, isyarat, tulisan, gambar, suara atau berita melalui kawat, radio, secara visual, atau sistem elektronik. Contoh: telepon, telegraf, telex, dan sejenisnya.

5. Pos dan giro adalah pelayanan lalu-lintas surat pos, uang, barang, dan pelayanan jasa lainnya.
6. Jenis permukaan jalan terdiri dari: aspal/beton, diperkeras (dengan kerikil, batu), tanah, air, dan lainnya (termasuk jalan terbuat dari kayu/papan yang biasanya digunakan di daerah rawa, termasuk jalan setapak, jalan di hutan, dan sejenisnya).
7. Angkutan umum adalah moda transportasi darat untuk masyarakat umum.
8. Trayek angkutan adalah lintasan/rute/jalur angkutan umum untuk pelayanan jasa angkutan orang atau orang dan barang yang mempunyai asal, tujuan, dan lintasan perjalanan yang tetap. Tidak termasuk yang hanya mengangkut barang saja. seperti kantor pos dan kantor pos pembantu, bedanya rumah pos biasanya terletak di daerah terpencil.

*Telecommunication is a long-distance communication link through transmitting, sending or receiving all kinds of signs, signals, writings, pictures, sounds or news via wire, radio, visually, or electronic systems. Examples: telephone, telegraph, telex, and the like.*

5. *Post and giro are postal mail traffic services, money, goods, and other services.*
6. *The type of road surface consists of: asphalt/concrete, paved (with gravel, stone), soil, water, and others (including roads made of wood/board which are usually used in swampy areas, including trails, forest roads, and the like)*
7. *Public transportation is a mode of land transportation for the general public.*
8. *A transportation route is a public transportation trajectory/route/lane for transportation services for people or persons and goods that have a fixed origin, destination, and travel trajectory. Does not include only transporting goods. Explanation: Public transportation with a fixed route, but its operation can be outside the route (according to the request of the passenger), then it includes a fixed route.*

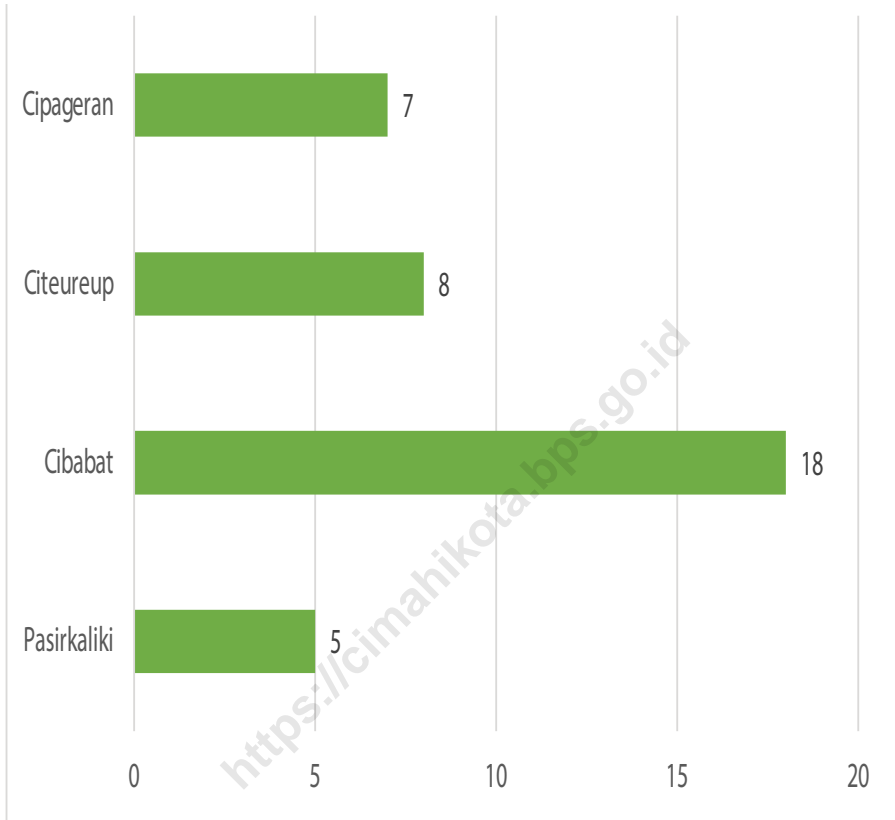
**ULASAN**

Kecamatan Cimahi Utara hanya memiliki 1 perusahaan/agen jasa ekspedisi swasta yang masih beroperasi di Kelurahan Cipageran. Terdapat 38 menara telepon seluler dan 6 operator layanan komunikasi telepon seluler. Menara telepon seluler terbanyak ada di Kelurahan Cibabat dengan jumlah sebanyak 18 menara.

**DESCRIPTION**

*Cimahi Utara District has only 1 private shipping company/agent that is still operating in Cipageran Subdistrict. There are 38 cellular telephone towers and 6 cellular telephone communication service operators. The most cell phone towers are in Cibabat Subdistrict with a total of 18 towers.*

<https://cimahikota.bps.go.id>



Sumber/Source : Dinas Komunikasi dan Informatika Kota Cimahi/ *Communication and Information Department of Cimahi Municipality*

**Gambar** 6.1  
**Figures**

**Jumlah Menara Telepon seluler Menurut Kelurahan di Kecamatan Cimahi Utara, 2023**  
**Number of Cellular Telephone Towers by Subdistrict in Cimahi Utara District, 2023**



## 6.1 KOMUNIKASI COMMUNICATION

**Tabel 6.1.1** Keberadaan Kantor Pos/Pos Pembantu/Rumah Pos, Pos Keliling Menurut Kelurahan di Kecamatan Cimahi Utara, 2023  
**Number of Post Office/Subsidiary of Post Office, Mobile Portal Service by Subdistrict in Cimahi Utara District, 2023**

Desa/Kelurahan <i>Village/Subdistrict</i>	Kantor Pos/Pos Pembantu/Rumah Pos <i>Post Office/Subsidiary of Post Office</i>	Pos Keliling <i>Mobile Portal Service</i>
(1)	(2)	(3)
Pasirkaliki	Tidak ada/ <i>None</i>	1 Beroperasi/ <i>1 in Operation</i>
Cibabat	Tidak ada/ <i>None</i>	1 Jarang Beroperasi/ <i>1 Rarely Operate</i>
Citeureup	Tidak ada/ <i>None</i>	1 Jarang Beroperasi/ <i>1 Rarely Operate</i>
Cipageran	1 Beroperasi/ <i>1 in Operation</i>	1 Jarang Beroperasi/ <i>1 Rarely Operate</i>

Catatan/*Note*: ...

Sumber/*Source*: Kantor Pos Kota Cimahi/*Cimahi Municipality Post Office*

**Tabel 6.1.2** Jumlah Menara Telepon seluler dan Operator Layanan Komunikasi Telepon Seluler Menurut Desa/Kelurahan di Kecamatan Cimahi Utara, 2023  
**Number of Base Transceiver Station (BTS) and Cellular Phone Communication Service Operators by Villages/ Subdistrict in Cimahi Utara Subdistrict, 2023**

Desa/Kelurahan Village/Subdistrict	Jumlah Menara Telepon seluler Number of Base Transceiver Station (BTS)	Jumlah Operator Layanan Komunikasi Telepon Seluler Cellular Phone Communication Service Operators
(1)	(2)	(3)
Pasirkaliki	5	3
Cibabat	18	5
Citeureup	8	4
Cipageran	7	3
<b>Cimahi Utara</b>	<b>38</b>	<b>6</b>

Catatan/Note: ...

Sumber/Source: Dinas Komunikasi dan Informatika Kota Cimahi/ *Communication and Information Department of Cimahi Municipality*

07



## BAB 7

### PERBANKAN, KOPERASI, DAN PERDAGANGAN *BANKING, COOPERATIVE, AND TRADES*

**Terdapat 39 koperasi aktif di Kecamatan Cimahi Utara tahun 2023.**

*There are 39 active cooperatives in North Cimahi District in 2023.*

Sumber/Source: Dinas Perdagangan, Koperasi, Usaha Kecil dan Menengah, dan Perindustrian Kota Cimahi/ Department of Trade, Cooperatives, Small and Medium Enterprises, and Industry of Cimahi Municipality



**PENJELASAN TEKNIS****TECHNICAL NOTES**

1. Bank Umum adalah bank yang dapat memberikan jasa dalam proses pembayaran. Usaha dari bank umum adalah menghimpun dana masyarakat dalam bentuk giro, deposito berjangka, sertifikat deposito dan tabungan serta menyalurkan kredit. Bank umum mencakup bank umum pemerintah maupun swasta. a) Bank umum pemerintah meliputi Bank Rakyat Indonesia (BRI), Bank Negara Indonesia (BNI), Bank Mandiri, Bank Pembangunan Daerah (BPD), Bank Tabungan Negara (BTN), dan Teras BRI. b) Bank umum swasta, meliputi Bank Permata, Bank Syariah Mandiri, Bank Cimb Niaga, Bank BRI Syariah, Bank Central Asia (BCA), Bank Mutiara, Rabo Bank, Bank Sinarmas, dsb.
  2. Bank Perkreditan Rakyat (BPR) adalah bank yang menerima simpanan dalam bentuk deposito berjangka, tabungan, atau bentuk lain yang disamakan dengan itu, menyalurkan dana dalam bentuk kredit kepada masyarakat yang membutuhkan. BPR dapat menempatkan dananya dalam bentuk Sertifikat BI (SBI), deposito berjangka, atau tabungan pada bank lain
  3. Koperasi Unit Desa (KUD) adalah suatu organisasi ekonomi yang bersifat sosial merupakan wadah
1. *Commercial Banks are banks that can provide services in the payment process. The business of commercial banks is to collect public funds in the form of demand deposits, time deposits, certificates of deposit and savings and to channel credit. Commercial banks include government and private commercial banks. a) Government commercial banks include Bank Rakyat Indonesia (BRI), Bank Negara Indonesia (BNI), Bank Mandiri, Regional Development Bank (BPD), State Savings Bank (BTN), and Teras BRI. b) Private commercial banks, including Bank Permata, Bank Syariah Mandiri, Bank Cimb Niaga, Bank BRI Syariah, Bank Central Asia (BCA), Bank Mutiara, Rabo Bank, Bank Sinarmas, etc.*
  2. *Rural Banks (BPRs) are banks that accept deposits in the form of time deposits, savings, or other equivalent forms, channeling funds in the form of credit to people in need. BPRs can place their funds in the form of BI Certificates (SBI), time deposits, or savings in other banks.*
  3. *The Village Unit Cooperative (KUD) is an economic organization that is social in nature as a*

bagi pengembangan berbagai kegiatan ekonomi masyarakat perdesaan yang diselenggarakan oleh dan untuk masyarakat itu sendiri.

4. Koperasi Industri Kecil dan Kerajinan Rakyat (Kopinkra) merupakan koperasi yang beranggotakan industri-industri kecil dan kerajinan rakyat yang ada di wilayah desa/kelurahan.
  5. Koperasi Simpan Pinjam (Kospin) adalah koperasi yang bergerak di bidang simpanan dan pinjaman.
  6. Koperasi lainnya, seperti koperasi serbaguna dan koperasi konsumsi.
  7. Kelompok pertokoan adalah sejumlah toko yang terdiri dari minimal 10 toko dan mengelompok dalam satu lokasi. Dalam satu kelompok pertokoan, jumlah bangunan fisiknya dapat lebih dari satu.
  8. Pasar dengan bangunan permanen adalah pasar pada bangunan tetap yang memiliki lantai, atap, dan dinding permanen.
  9. Pasar dengan bangunan semi permanen adalah pasar pada bangunan tetap yang tetap yang memiliki lantai dan atap, tetapi tanpa dinding
  10. Pasar tanpa bangunan adalah pasar yang tidak berada dalam bangunan. Contoh : pasar terapung, pasar subuh, dll.
- forum for the development of various economic activities of rural communities organized by and for the community itself.*
4. *Small Industry Cooperatives and People's Crafts (Kopinkra) is a cooperative consisting of small industries and people's crafts in the village/kelurahan area.*
  5. *Small Industry Cooperatives and People's Crafts (Kopinkra) is a cooperative consisting of small industries and people's crafts in the village/kelurahan area.*
  6. *Other cooperatives, such as multipurpose cooperatives and consumption cooperatives*
  7. *A shopping group is a number of stores consisting of a minimum of 10 stores and clustered in one location. In one shopping group, the number of physical buildings can be more than one*
  8. *Markets with permanent buildings are markets for permanent buildings that have permanent floors, roofs, and walls.*
  9. *Markets with semi-permanent buildings are markets for permanent buildings that have floors and roofs, but without walls.*
  10. *A market without a building is a market that is not in a building. Example: floating market, dawn market, etc.*

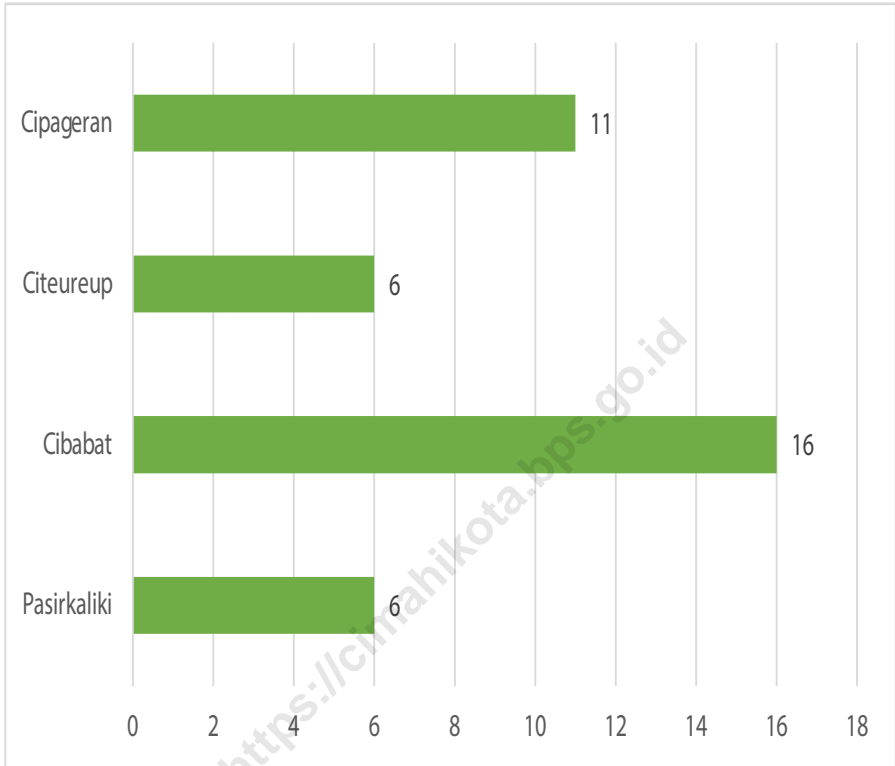
**ULASAN**

Kecamatan Cimahi Utara memiliki 39 koperasi aktif. Seluruh Kelurahan di Cimahi Utara memiliki Koperasi aktif, di antaranya 16 koperasi aktif di Kelurahan Cibabat sebagai Kelurahan dengan jumlah koperasi aktif terbanyak di Kecamatan Cimahi Utara, kemudian 11 Koperasi aktif di Kelurahan Cipageran, 6 Koperasi aktif di kelurahan Pasirkaliki, dan 6 Koperasi aktif di kelurahan Citeureup.

**DESCRIPTION**

*Cimahi Utara District has 39 active cooperatives. All subdistricts in Cimahi Utara District have active cooperatives, including 16 active cooperatives in Cibabat as the subdistrict with the highest number of active cooperatives in Cimahi Utara District, then 11 active cooperatives in Cipageran Subdistrict, 6 active cooperatives in Pasirkaliki Subdistrict, and 6 active cooperatives in Citeureup Subdistrict.*

<https://cimahikota.bps.go.id>



Sumber/Source : Dinas Perdagangan, Koperasi, Usaha Kecil dan Menengah, dan Perindustrian Kota Cimahi/  
Department of Trade, Cooperatives, Small and Medium Enterprises, and Industry of Cimahi  
Municipality

**Gambar 7.1** Banyaknya Koperasi Aktif Menurut Kelurahan di Kecamatan Cimahi Utara, 2023  
**Figures** Number of Active Cooperatives by Subdistrict in Cimahi Utara District, 2023



**Tabel** 7.1  
**Table**

**Banyaknya Koperasi Aktif Menurut Menurut Desa/  
Kelurahan dan Jenis Koperasi di Kecamatan Cimahi Utara,  
2023**  
*Number of Cooperative by Villages/Subdistrict and Type of  
Cooperative in Cimahi Utara District, 2023*

Desa/Kelurahan Village/Subdistrict	Aktif Active	Tidak Aktif Non-Active
(1)	(2)	(3)
Pasirkaliki	6	2
Cibabat	16	11
Citeureup	6	11
Cipageran	11	10
<b>Cimahi Utara</b>	<b>39</b>	<b>34</b>

Catatan/Note: ...

Sumber/Source: Dinas Perdagangan, Koperasi, Usaha Kecil dan Menengah, dan Perindustrian Kota Cimahi/ Department of Trade, Cooperatives, Small and Medium Enterprises, and Industry of Cimahi Municipality

## DAFTAR PUSTAKA/BIBLIOGRAPHY

- Direktorat Jenderal Hortikultura & Badan Pusat Statistik. 2022. *Pedoman Statistik Pertanian Hortikultura (SPH)*. Jakarta: Kementerian Pertanian.
- Direktorat Statistik Ketahanan Sosial. 2021. *Buku 3: Konsep dan Definisi Podes 2021*. Jakarta: Badan Pusat Statistik.
- Dinas Kependudukan dan Pencatatan Sipil Kota Cimahi. 2024. *Buku Agregat Kependudukan. Data Konsolidasi Bersih Semester II 2023 Kota Cimahi*. Cimahi. Dinas Kependudukan dan Pencatatan Sipil Kota Cimahi.

<https://cimahikota.bps.go.id>





**ST 2023**  
SENSUS PERTANIAN

**BerAKHLAK**  
Berorientasi Pelayanan Akuntabel Kompeten  
Harmonis Loyal Adaptif Kolaboratif

**#bangga  
melayani  
bangsa**

# DATA

## MENCERDASKAN BANGSA

*Enlighten The Nation*



**BADAN PUSAT STATISTIK  
KOTA CIMAHI  
BPS-STATISTICS CIMAHI MUNICIPALITY**

Jl. Encep Kartawiria No. 20B, Citeureup, Kota Cimahi  
Telp.: (022) 664 5985 Fax.: (022) 664 5985  
Homepage: <http://cimahikota.bps.go.id>, E-mail: [bps3277@bps.go.id](mailto:bps3277@bps.go.id)

ISSN 2808-6457



9 772808 645004