

Katalog: 1102001.1376030

# 2018

## Kecamatan Payakumbuh Utara Dalam Angka



**BADAN PUSAT STATISTIK  
KOTA PAYAKUMBUH**

# 2018

## Kecamatan Payakumbuh Utara Dalam Angka



## KECAMATAN PAYAKUMBUH UTARA DALAM ANGKA 2018

**ISBN** : 978-602-321-045-9

**No. Publikasi** : 1376.1807

**Katalog** : 1102001.1376030

**Ukuran Buku** : 14,8 cm x 21 cm

**Jumlah Halaman** : xviii + 160 halaman

**Naskah:**

BPS Kota Payakumbuh

**Gambar Cover oleh:**

Badan Pusat Statistik Kota Payakumbuh

**Ilustrasi Cover:**

Badan Pusat Statistik Kota Payakumbuh

**Diterbitkan oleh:**

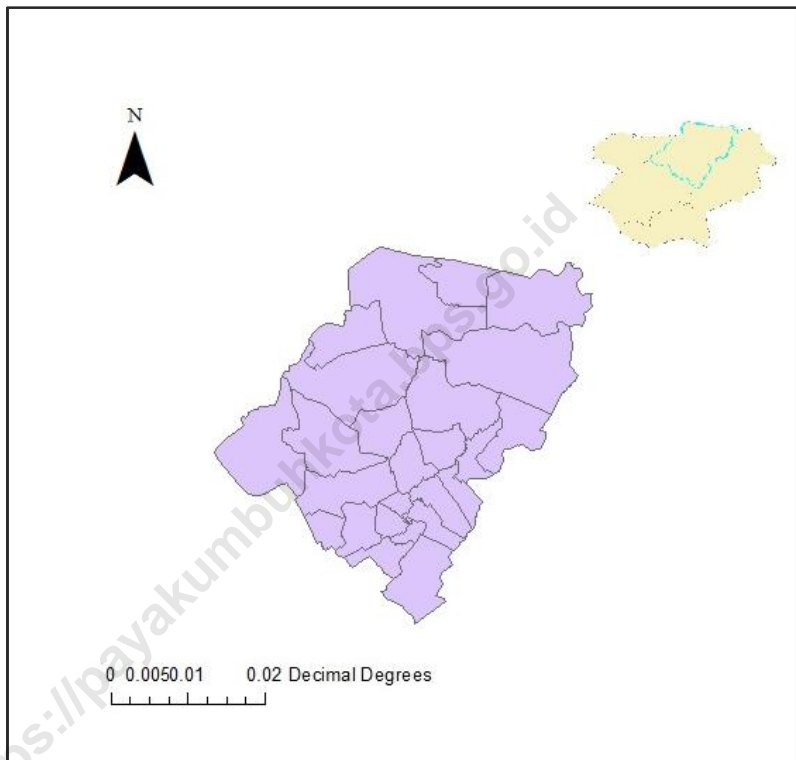
BPS Kota Payakumbuh

**Dicetak oleh:**

CV. Graphic Dwipa

Dilarang mengumumkan, mendistribusikan, mengomunikasikan, dan/atau menggandakan sebagian atau seluruh isi buku ini untuk tujuan komersial tanpa izin tertulis dari Badan Pusat Statistik Kota Payakumbuh (UU No. 28 Tahun 2014 Tentang Hak Cipta Pasal 43 huruf b)

## Peta Wilayah Kecamatan Payakumbuh Utara





**KEPALA BADAN PUSAT STATISTIK  
KOTA PAYAKUMBUH**



**YON ANDRI, SE**





## KATA PENGANTAR

Puji syukur kita ucapkan kepada Tuhan Yang Maha Esa dengan telah terbitnya Buku Kecamatan Payakumbuh Utara Dalam Angka Tahun 2018. Data-data tentang Potensi Kecamatan Payakumbuh Utara yang terangkum dalam buku ini sangat penting artinya bagi perencanaan pembangunan dan perumusan kebijakan, apalagi Kecamatan Payakumbuh Utara telah mengalami penggabungan sehingga memerlukan percepatan pembangunan melalui berbagai terobosan dan kebijakan-kebijakan inovatif yang tentunya membutuhkan data-data yang akurat sebagai landasan kebijakan.

Apresiasi setinggi-tingginya kami berikan kepada Koordinator Statistik Kecamatan Payakumbuh Utara atas usaha maksimalnya hingga mampu menerbitkan buku ini.

Akhirnya kepada seluruh Pimpinan Dinas/Instansi Pemerintah, Niniak Mamak maupun Swasta, serta semua yang telah membantu dalam penyusunan buku ini, kami sampaikan ucapan terima kasih dan penghargaan yang setulus-tulusnya.

Kami sangat menyadari bahwa keberadaan buku ini masih jauh dari sempurna, untuk ikritik dan masukan sangat kami harapkan demi perbaikan dan kesempurnaan buku ini di masa datang.

Padang Kaduduak, September 2018

**KEPALA BPS KOTA PAYAKUMBUH**

**Yon Andri, SE**

NIP. 19660209 199212 1 001



## DAFTAR ISI

	Halaman
Peta Payakumbuh Utara	iii
Kata Pengantar	vii
Daftar Isi	viii
Daftar Tabel	ix
Daftar Grafik	xvii
BAB 1 GEOGRAFI	2
BAB 2 PEMERINTAHAN	13
BAB 3 PENDUDUK	45
BAB 4 SOSIAL	55
BAB 5 PERTANIAN	114
BAB 6 PERHUBUNGAN	141
BAB 7 PERDAGANGAN DAN KOPERASI	150

## DAFTAR TABEL

BAB TABEL		Halaman /
<b>1.</b>	<b>GEOGRAFI</b>	
1.1	Letak Geografis Kecamatan Payakumbuh Utara . . . . .	7
1.2	Jarak Ibu Kota Kecamatan Ke Ibukota Kabupaten/Kota dan ketinggian Kantor Ibu Kota Kecamatan di atas Permukaan Laut . . . . .	8
1.3	Nama Sungai dan panjangnya di Kecamatan Payakumbuh Utara . . . . .	9
1.4	Luas Lahan Pertanian Sawah dan Bukan Sawah . . . . .	10
1.5	Luas dan Jarak Kelurahan ke Ibu Kecamatan di Kecamatan Payakumbuh Utara 2017 . . . . .	11
1.6	Jumlah Curah hujan dan Hari Hujan di Kecamatan Payakumbuh Utara . . . . .	12
<b>2.</b>	<b>PEMERINTAHAN</b>	
2.1	Jumlah Pembagian Wilayah Administrasi dan Luas Daerah di Kecamatan Payakumbuh Utara 2017 . . . . .	18
2.2	Nama Kelurahan, Asal Nagari, Luas dan Kode Pos di Kecamatan Payakumbuh Utara 2017 . . . . .	19
2.3	Jumlah RT dan RW Dirinci Menurut Kelurahan di Kecamatan Payakumbuh Utara 2017 . . . . .	20
2.4	Klasifikasi Kelurahan dan Kategori LPM di Kecamatan Payakumbuh Utara 2017 . . . . .	21
2.5	Status Daerah (Kota/Desa) Menurut Kelurahan di Kecamatan Payakumbuh Utara 2017 . . . . .	22

## KEADAAN GEOGRAFI

2.6	Jumlah PPS dan TPS pada Pemilu Legislatif dan Pilpres di Kecamatan Payakumbuh Utara pada Pemilu Tahun 2014 . . .	23
2.7	Jumlah Pemilih pada Pilwako 2017, Pemilu Legislatif, Pilpres 2014 dan Pilgub 2015 di Kecamatan Payakumbuh Utara. . . .	24
2.8	Hasil Pemilu Legislatif Menurut Partai di Kecamatan Payakumbuh Utara pada Pemilu Tahun 2014 . . . . .	25
2.9	Jumlah Suara Hasil Pemilu Pilpres di Kecamatan Payakumbuh Utara pada Pemilu Tahun 2014 . . . . .	26
2.10	Jumlah Suara Hasil Pemilihan Walikota dan Wakil Walikota di Kecamatan Payakumbuh Utara pada Pilkada Tahun 2017. . . .	27
2.11	Jumlah Suara Hasil Pemilihan Gubernur di Kecamatan Payakumbuh Utara pada Pilkada Tahun 2015 . . . . .	28
2.12	Jumlah PPS dan TPS pada pemilihan Gubernur tahun 2015 dan Pilwakot 2017 di kecamatan Payakumbuh Utara . . . . .	29
2.13	Target dan Realisasi Penerimaan PBB – P2 di Kecamatan Payakumbuh Utara 2016 - 2017. . . . .	30
2.14	Target dan Realisasi Penerimaan PBB Menurut Kelurahan di Kecamatan Payakumbuh Utara 2017 . . . . .	31
2.15	Jumlah Anggota Pertahanan sipil dan Pos Kamling di Kecamatan Payakumbuh Utara 2017 . . . . .	32
2.16	Jumlah PNS di Kantor Kecamatan Payakumbuh Utara Menurut Golongan/Ruang Gaji 2017 . . . . .	33
2.17	Nama Lurah Menurut Kelurahan di Kecamatan Payakumbuh Utara 2017 . . . . .	34
2.18	Jumlah PNS di Kelurahan se-Kecamatan Payakumbuh Utara menurut Golongan Ruang/Gaji 2017. . . . .	35
2.19	Jumlah PNS di Kantor Kecamatan Payakumbuh Utara menurut Pendidikan yang Ditamatkan 2017. . . . .	36
2.20	Jumlah PNS Kelurahan se-Kecamatan Payakumbuh Utara Menurut Golongan/Ruang Gaji 2017 . . . . .	37
2.21	Jumlah PNS di Kelurahan se-Kecamatan Payakumbuh Utara Menurut Jenis Kelamin 2017 . . . . .	38
2.22	Jumlah PNS Kelurahan se-Kecamatan Payakumbuh Utara Menurut Jenis Kelamin 2017 . . . . .	39

2.23	Jumlah PNS di Kelurahan se-Kecamatan Payakumbuh Utara Menurut jabatan struktural. ....	40
2.24	Alamat Kantor/Dinas Jawatan Tingkat Kecamatan di Kecamatan Payakumbuh Utara 2017 .....	41
2.25	Alamat Kantor/Dinas Jawatan Tingkat 2/ Lembaga Keuangan di Kecamatan Payakumbuh Utara 2017 .....	42
2.26	Jumlah Petugas Sosial Masyarakat (PSM) .....	43

### **3. PENDUDUK**

3.1	Jumlah Penduduk dan Rumah Tangga di Kecamatan Payakumbuh Utara 2012 -2017. ....	50
3.2	<i>Sex Ratio</i> dan Kepadatan Penduduk di Kecamatan Payakumbuh Utara Tahun 2017 .....	51
3.3	Jumlah Penduduk dan Laju Pertumbuhan Penduduk di Kecamatan Payakumbuh Utara 2017 .....	52
3.4	Jumlah Penduduk menurut jenis kelamin Per Kelurahan di Kecamatan Payakumbuh Utara 2017 .....	53
3.5	Jumlah Keluarga Per Kelurahan di Kecamatan Payakumbuh Utara 2017 .....	54

### **4. SOSIAL**

4.1	Banyaknya Sekolah Menurut Tingkat Pendidikan di Kecamatan Payakumbuh Utara 2015 - 2017. ....	61
4.2	Banyaknya Sekolah, Ruang Kelas, Murid dan Guru Taman Kanak-kanak/RA di Kecamatan Payakumbuh Utara 2016-2017	62
4.3	Banyaknya Sekolah, Ruang Kelas, Murid dan Guru SD Negeri dan Swasta di Kecamatan Payakumbuh Utara 2016-2017. ...	63
4.4	Banyaknya Sekolah, Ruang Kelas, Murid, Rombongan Belajar dan Guru MI di Kecamatan Payakumbuh Utara 2015 – 2017 ..	64
4.5	Banyaknya Sekolah, Ruang Kelas, Murid dan Guru SLTP Negeri dan Swasta di Kecamatan Payakumbuh Utara 2016-2017. ....	65

## KEADAAN GEOGRAFI

4.6	Banyaknya Sekolah, Ruang Kelas, Murid dan Guru MTSN di Kecamatan Payakumbuh Utara 2016 - 2017.....	66
4.7	Banyaknya Sekolah, Ruang Kelas, Murid dan Guru SLTA Negeri dan Swasta di Kecamatan Payakumbuh Utara 2017 . . .	67
4.8	Banyaknya Sekolah, Murid, Kelas,Guru dan Rombongan Belajar SMK di Kecamatan Payakumbuh Utara 2015 . . . . .	68
4.9	Banyaknya Perguruan Tinggi, Ruang Kelas, Mahasiswa, dan Dosen di Kecamatan Payakumbuh Utara Tahun 2016-2017 . .	69
4.10	Jumlah Murid yang Lulus UASBN Tingkat Sekolah Dasar Sederajat di Kecamatan Payakumbuh Utara 2015 - 2017. . .	70
4.11	Jumlah Murid yang Lulus UN di Sekolah Lanjutan Tingkat Pertama Sederajat di Kecamatan Payakumbuh Utara 2015 – 2017 . . . . .	71
4.12	Jumlah Murid yang Lulus UN di Sekolah Lanjutan Tingkat Atas Sederajat di Kecamatan Payakumbuh Utara 2015 - 2017.	72
4.13	Banyaknya Guru Agama Negeri dan Honorer Menurut Tingkat Pendidikan di Kecamatan Payakumbuh Utara 2017 . . . . .	73
4.14	Jumlah Sekolah, Guru dan Murid pada TPQ/TPSQ di Kecamatan Payakumbuh Utara 2014 - 2017. . . . .	74
4.15	Jumlah Sekolah, Guru dan Murid pada MDTA di Kecamatan Payakumbuh Utara 2015 - 2017 . . . . .	75
4.16	Banyaknya Tempat Ibadah di Kecamatan Payakumbuh Utara 2011 - 2017. . . . .	76
4.17	Keadaan Masjid, Mushalla di Kecamatan Payakumbuh Utara 2017 . . . . .	77
4.18	Banyaknya Nikah per Bulan di Kecamatan Payakumbuh Utara 2018 . . . . .	80
4.19	Banyaknya Wali Nikah Menurut Jenisnya per Bulan di Kecamatan Payakumbuh Utara 2017 . . . . .	82
4.20	Banyaknya Jamaah Haji yang Diberangkatkan ke Tanah Suci Menurut Jenis Kelamin di Kecamatan Payakumbuh Utara 2017. . . . .	84
4.21	Banyaknya Jamaah Haji yang Diberangkatkan ke Tanah Suci Menurut Tingkat Pendidikan di Kecamatan Payakumbuh	

	Utara 2015 - 2017 . . . . .	85
4.22	Banyaknya Jamaah Haji yang Diberangkatkan ke Tanah Suci Menurut Jenis Pekerjaan di Kecamatan Payakumbuh Utara 2015 - 2017. . . . .	86
4.23	Banyaknya Jamaah Haji yang Diberangkatkan ke Tanah Suci Menurut Kelompok Umur di Kecamatan Payakumbuh Utara 2015 - 2017 . . . . .	87
4.24	Biaya Pemberangkatan Ibadah Haji (BPIH) di Kecamatan Payakumbuh Utara 2016 - 2017. . . . .	88
4.25	Jumlah Apotik, Obat Berizin, Optikal dan Klinik Bersalin di Kecamatan Payakumbuh Utara Tahun 2017 . . . . .	89
4.26	Jumlah Tenaga medis, Paramedis dan Non Medis di Kecamatan Payakumbuh Utara Tahun 2017 . . . . .	90
4.27	Jumlah Imunisasi Bayi, Catin, Ibu Hamil dan Murid SD menurut Puskesmas di Kecamatan Payakumbuh Utara 2017. . . . .	92
4.28	Jumlah Keluarga Sejahtera Menurut Tahapannya di Kecamatan Payakumbuh Utara 2016. . . . .	93
4.29	Jumlah Pasangan Usia Subur dan Peserta KB Aktif di Kecamatan Payakumbuh Utara Tahun 2017 . . . . .	94
4.30	Jumlah KK yang Mendapat Beras Raskin per Bulan Dirinci Menurut Kelurahan di Kecamatan Payakumbuh Utara 2017 . . . . .	96
4.31	Jumlah KK yang Menerima Jamkesmas Dirinci menurut Kelurahan di Kecamatan Payakumbuh Utara 2016 . . . . .	97
4.32	Jumlah Pencapaian Akseptor KB Baru Dirinci per-Mix Kontrasepsi 2017 . . . . .	98
4.33	Jumlah Bayi yang diberi Imunisasi di Kecamatan Payakumbuh Utara 2017 . . . . .	99
4.34	Banyaknya Kasus HIV/AIDS , IMS, DBD, Diare, TB dan Malaria di Kecamatan Payakumbuh Utara 2015 - 2017. . . . .	100
4.35	Jumlah Remaja Usia 15-24 tahun yang mendapat penyuluhan tentang kesehatan reproduksi HIV/AIDS dan Keluarga Berencana di Kecamatan Payakumbuh Utara 2017 . . . . .	101
4.36	Jumlah Perkara yang Diterima oleh Pengadilan Agama di	

## KEADAAN GEOGRAFI

	Kecamatan Payakumbuh Utara 2017. ....	102
4.37	Jumlah Penyalahgunaan Narkoba di Payakumbuh Utara Tahun 2016 - 2017 .....	103
4.38	Jumlah Perkara Yang Di selesaikan Pengadilan Agama di Kecamatan Payakumbuh Utara Tahun 2017 .....	104
4.39	Penyebab Perceraian yang Telah Diputuskan di Pengadilan Agama di Kecamatan Payakumbuh Utara Tahun 2017 .....	105
4.40	Jumlah Tempat Kursus/Lembaga dan Tenaga Honorer di Kecamatan Payakumbuh Utara Tahun 2017 .....	106
4.41	Penyakit Menular Menurut Jenis Penyakit di Payakumbuh Utara Tahun 2017 .....	107
4.42	Jumlah Kematian Bayi Dan Anak-Anak di Puskesmas Tarok Di Kecamatan Payakumbuh Utara Tahun 2017 .....	108
4.43	Banyaknya Lahir Hidup, Lahir Mati dan Kematian Ibu Waktu Melahirkan di Kecamatan Payakumbuh Utara Tahun 2017 ...	109
4.44	Jumlah Klinik Keluarga Berencana, dan Pos Pelayanan Keluarga Berencana Desa di Kecamatan Payakumbuh Utara Tahun 2017 .....	110
4.45	Jumlah Bayi Lahir, Bayi Berat Badan Lahir Rendah dan Bergizi Buruk di Puskesmas Tarok di Kecamatan Payakumbuh Utara Tahun 2017 .....	111
4.46	Jumlah Sekolah Yang Menerima Bantuan Dana PMT-AS di Kecamatan Payakumbuh Utara Tahun 2016 .....	112

## 5. PERTANIAN

5.1	Luas Tanam, Panen dan Produksi Padi dan Palawija di Kecamatan Payakumbuh Utara 2017 .....	119
5.2	Kemampuan Irigasi Menurut Jenisnya di Kecamatan Payakumbuh Utara 2014 .....	120
5.3	Panjang Saluran Irigasi Menurut Pengelola dan Jenisnya di Kecamatan Payakumbuh Utara 2014 .....	121
5.4	Panjang Saluran Irigasi dari Batang Lampasi Menurut Jenisnya di Kecamatan Payakumbuh Utara 2014 .....	122

5.5	Panjang Saluran Irigasi dari Batang Talawi Menurut Jenisnya di Kecamatan Payakumbuh Utara 2014 . . . . .	123
5.6	Panjang Saluran Irigasi dari Batang Agam Menurut Jenisnya di Kecamatan Payakumbuh Utara 2014 . . . . .	124
5.7	Panjang Saluran Irigasi Menurut Jenis dan Kondisinya di Kecamatan Payakumbuh Utara 2014 . . . . .	125
5.8	Luas Tanam, Panen dan Produksi Sayuran di Kecamatan Payakumbuh Utara 2017 . . . . .	126
5.9	Luas Tanam dan Produksi Buah-buahan di Kecamatan Payakumbuh Utara 2017. . . . .	127
5.10	Luas Tanam, Panen dan Produksi Tanaman Perkebunan di Kecamatan Payakumbuh Utara 2017 . . . . .	128
5.11	Jumlah Populasi Ternak Besar Dirinci Menurut Jenisnya di Kecamatan Payakumbuh Utara 2013-2017. . . . .	129
5.12	Populasi Ternak Unggas Dirinci Menurut Jenisnya di Kecamatan Payakumbuh Utara 2017. . . . .	130
5.13	Luas dan Produksi Benih Ikan di Kecamatan Payakumbuh Utara 2017 . . . . .	131
5.14	Luas dan Produksi Peternakan Ikan Rakyat dan Penangkapan Ikan di Perairan Umum di Kecamatan Payakumbuh Utara 2017 . . . . .	132
5.15	Jumlah Rumahtangga Perikanan di Perairan Umum di Kecamatan Payakumbuh Utara 2016 - 2017. . . . .	133
5.16	Jumlah Kelompok Tani di Kecamatan Payakumbuh Utara 2016 - 2017. . . . .	134
5.17	Luas Lahan Sawah dan Jenis Pengairan di Kecamatan Payakumbuh Utara tahun 2016 . . . . .	135
5.18	Luas Lahan Tegal/Kebun, Lahan/Huma, dan Lahan yang Sementara Tidak Diusahakan di Kecamatan Payakumbuh Utara 2017. . . . .	136
5.19	Luas Panen Sawah dan Ladang di Kecamatan Payakumbuh Utara 2016-2017 . . . . .	137
5.20	Produksi Perikanan Tangkap Di Kecamatan Payakumbuh Utara Tahun 2016 - 2017 . . . . .	138



5.21	Jumlah Ternak Yang Dipotong Menurut Jenis Ternak di Kecamatan Payakumbuh Utara Tahun 2017.....	139
------	--	-----

## **6. PERHUBUNGAN**

6.1	Jumlah Jembatan dan Panjang Jembatan di Kecamatan Payakumbuh Utara 2017 .....	147
6.2	Panjang Jalan Menurut Jenis Permukaan Jalan di Kecamatan Payakumbuh Utara 2017.....	148
6.3	Jumlah Kendaraan Bermotor dan Tidak Bermotor di Kecamatan Payakumbuh Utara 2015 - 2017.....	149
6.4	Panjang Jalan Menurut Kondisi Jalan di Kecamatan Payakumbuh Utara 2017 .....	150

## **7. PERDAGANGAN DAN KOPERASI**

7.1	Jumlah Pasar Menurut Jenisnya di Kecamatan Payakumbuh Utara 2017 .....	156
7.2	Jumlah Pelanggan Listrik Di Kecamatan Payakumbuh Utara Tahun 2016. ....	157
7.3	Jumlah KUD Menurut Klasifikasinya di Kecamatan Payakumbuh Utara 2013-2017.....	158
7.4	Banyaknya Koperasi Unit Desa dan Koperasi di Kecamatan Payakumbuh Utara 2017 .....	159
7.5	Jumlah Pelanggan PDAM Menurut Jenis Tarif di Kecamatan Payakumbuh Utara 2017.....	160

## DAFTAR GRAFIK

Grafik 1	Luas Lahan Pertanian Sawah dan Bukan Sawah di Kecamatan Payakumbuh Utara Tahun 2017 .....	5
Grafik 2	Jumlah PNSdi Kantor Kecamatan Payakumbuh Utara Menurut Golongan/Ruang Gaji Tahun 2017 .....	16
Grafik 3	Jumlah Penduduk Menurut Jenis Kelamin di Kecamatan Payakumbuh Utara 2017.....	49
Grafik 4	Persentase Pendidikan Jemaah Haji yang Diberangkatkan ke Tanah Suci di KecamatanPayakumbuh Utara 2017 .....	59
Grafik 5	Jumlah Populasi Ternak Besar Dirinci Menurut Jenisnya di Kecamatan Payakumbuh Utara 2017 .....	118
Grafik 6	Panjang Jalan Menurut Kondisi Jalan di Kecamatan Payakumbuh UtaraTahun 2017.....	145
Grafik 7	Jumlah Pelanggan PDAM Menurut Jenis Tarif diKecamatan Payakumbuh Utara Tahun 2017.....	154



# 1

## KEADAAN GEOGRAFI

**Letak Daerah**

**100° 20' BT dan 100° 40' BT**

**0° 8' LS dan 0° 15' LS**

**TINGGI RATA-RATA DARI PERMUKAAN LAUT ± 513 M**

<https://payakumbuhkota.blogspot.com>



**BAB 1****KEADAAN GEOGRAFI**

Kecamatan Payakumbuh Utara adalah salah satu kecamatan yang ada di Kota Payakumbuh mempunyai luas lebih kurang 1.452,88 Ha<sup>2</sup>. Secara administrasi, berbatasan dengan Kecamatan Harau Kabupaten Lima Puluh Kota. Dalam Kota Payakumbuh berbatasan dengan Kecamatan Payakumbuh Timur dan Kecamatan Payakumbuh Barat serta Kecamatan Lamposi Tigo Nagori.

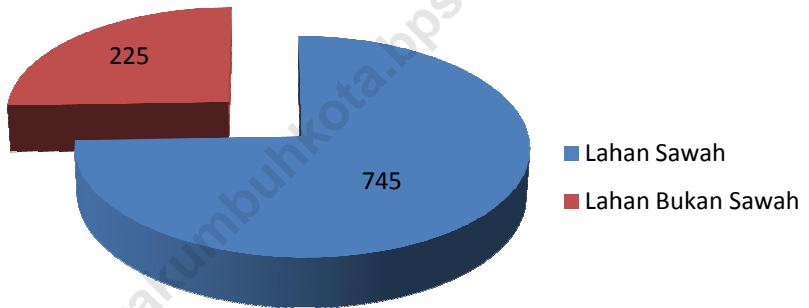
Kecamatan Payakumbuh Utara memiliki 9 kelurahan. Kelurahan Ompang Tanah Sirah merupakan kelurahan yang terluas dengan luas  $\pm 367,70$  Ha<sup>2</sup> sedangkan Kelurahan Napar merupakan kelurahan terkecil dengan luas  $\pm 11,62$  Ha<sup>2</sup>.

Keadaan topografi Payakumbuh Utara mendatar dengan ketinggian  $\pm 513$  meter di atas permukaan laut. Terdapat 4 Sungai di Payakumbuh Utara dengan lebar antara 5 m hingga 20 m. Suhu udara rata-rata 26<sup>0</sup>C dengan kelembaban udara 45 % sampai dengan 50 %. Pada 2017 hari hujan yang paling lama terjadi pada bulan September yang terjadi selama 20 hari

Pada Luas lahan sawah pada Kecamatan Payakumbuh Utara seluas 745 Ha dan luas lahan pertanian bukan sawah seluas 225 Ha.



**Grafik 1**  
**LUAS LAHAN PERTANIAN SAWAH DAN LAHAN BUKAN SAWAH**  
**DI KECAMATAN PAYAKUMBUH UTARA (HA)**



Sumber :Dinas Pertanian Kota Payakumbuh





**Tabel 1.1**  
**Letak Geografis Kecamatan Payakumbuh Utara**  
**2017**

Uraian	Keterangan
(1)	(2)
1. Letak Geografis	: 100°20' - 100°40'BT 0°8' - 0°15'LS
2. Luas Daerah	: 14,53 Km <sup>2</sup>
3. Ketinggian Dari Permukaan Laut	: 513 meter diatas permukaan laut
4. Iklim	: 26 <sup>0</sup> C - 27 <sup>0</sup> C
5. Kelembaban	: 45 % - 50 %
6. Batas Daerah	
Sebelah Utara	: Kec. Harau Kabupaten 50 kota
Sebelah Selatan	: Kec. Payakumbuh Barat
Sebelah Barat	: Kec. Lamposi Tigo Nagori
Sebelah Timur	: Kec. Payakumbuh Timur
7. Jarak dari kantor kecamatan ke :	
a. Ibu Kota Prov Sumatera Barat (Padang)	: 129 Km
b. Ibu Kota Prov. Riau (Pekan Baru)	: 180 Km
c. Kota Bukittinggi	: 37 Km
d. Kab. Tanah Datar (Batu Sangkar)	: 35 Km

Sumber Data : Kantor Camat Payakumbuh Utara

**Tabel 1.2**  
**Jarak Ibu Kota Kecamatan ke Ibu Kota Kabupaten/kota**  
**dan Ketinggian Kantor Ibu Kota Kecamatan di Atas Permukaan Laut**  
**2017**

Uraian	Keterangan
(1)	(2)
1. Jarak Ibu Kota Kecamatan Ke Ibu Kota Kabupaten/Kota	4,5 km
2. Ketinggian Kantor Ibu Kota Kecamatan	507,5 mdpl

Sumber Data : Dinas Pekerjaan Umum dan Penataan Ruang Kota Payakumbuh

**Tabel 1.3**  
**Nama Sungai, Panjang, lebar dan Kelurahan**  
**Yang dilalui Kec. Payakumbuh Utara**  
**2017**

Nama Sunagai	Panjang(km)	Lebar (m)
Kelurahan		
(1)	2	3
<b>1. Batang Agam</b>	15,60	25,00
Labuh Baru		
Pasir		
Taruko		
<b>2. Batang Lampasi</b>	11,60	20,00
Taratak Padang Kampuang		
Ompang Tanah Sirah		
Tigo Koto Di baruah		
<b>3. Batang Pulau</b>	11,40	5,00
Taratak Padang Kampuang		
Tigo Koto Di baruah		
<b>4. Batang Sinama</b>	4,50	15,00
Ompang Tanah Sirah		

Sumber Data : Dinas Pekerjaan Umum dan Penataan Ruang Kota Payakumbuh

**Tabel 1.4**  
**Luas Lahan Pertanian sawah dan bukan sawah**  
**di Kecamatan Payakumbuh Utara**  
**2017**

Jenis Lahan	Ha
(1)	(2)
1 . Sawah	745,00
2 . Lahan Pertanian Bukan Sawah	225,00
Jumlah	970,00

Sumber Data : Dinas Pertanian Kota Payakumbuh

**Tabel 1.5**  
**Luas dan Jarak Kelurahan ke Ibu Kota Kecamatan**  
**di Payakumbuh Utara**  
**2017**

Kelurahan	Luas (Ha)	Jarak ke Ibu Kota Kecamatan (Km)
(1)	(2)	(3)
1 . Tigo Koto Di Ate	231,45	0,20
2 . Ikua Koto Di Balai	185,01	1,65
3 . Balai Tongah Koto	67,57	5,00
4 . Kapalo Koto Di Balai	61,59	0,75
5 . Koto Kociak Kubu Tapak Rajo	110,50	1,25
6 . Tigo Koto Di Baruah	184,03	1,50
7 . Taratak Padang Kampuang	233,31	1,75
8 . Ompang Tanah Sirah	367,70	3,00
9 . Napar	11,62	1,00
Jumlah	1.452,78	

Sumber Data : Dinas Pekerjaan Umum dan Penataan Ruang Kota Payakumbuh

**Tabel I.6**  
**Jumlah Curah Hujan dan Hari Hujan**  
**di Kecamatan Payakumbuh Utara**  
**2017**

Bulan	Curah Hujan (mm <sup>2</sup> )	Hari Hujan
(1)	(2)	(3)
1 . Januari	169	11
2 . Februari	113	9
3 . Maret	336	13
4 . April	136	5
5 . Mei	82	9
6 . Juni	84	11
7 . Juli	44	7
8 . Agustus	173,5	13
9 . September	252,2	20
10 . Oktober	167,4	10
11 . November	227,4	19
12 . Desember	282,6	18

Sumber Data : Badan Meteorologi, Klimatologi dan Geofisika

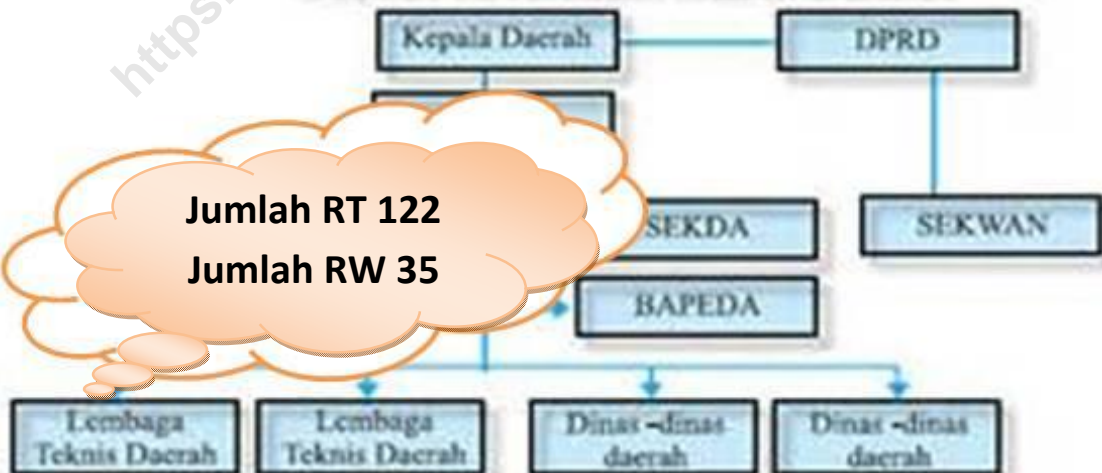
2

# PEMERINTAHAN



**Jumlah PNS di Kecamatan Payakumbuh Utara  
62 orang.**

## STRUKTUR PEMERINTAHAN DAERAH







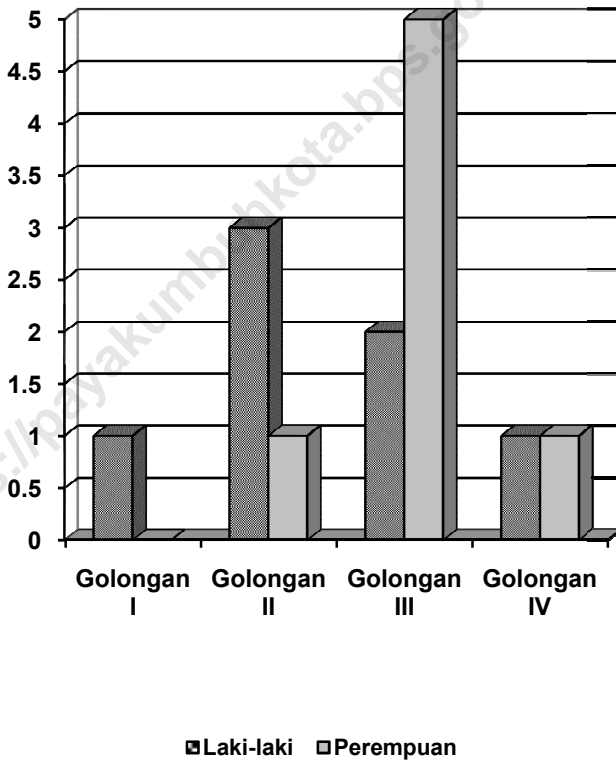
**BAB 2****PEMERINTAHAN**

Wilayah Administrasi Kecamatan Payakumbuh Utara berasal dari kenagarian Koto Nan Gadang yang terdiri dari 9 Kelurahan, Dan masing- masing Kelurahan mempunyai 35 Rukun Warga dan 122 Rukun Tetangga

Komposisi Pegawai Negeri Sipil di lingkungan Kecamatan Payakumbuh Utara berjumlah 62 orang yang terdiri dari 14 orang yang berada di kantor Kecamatan dan 48 orang yang berada di kelurahan. Di kantor kecamatan Komposisi PNS menurut golongan terdiri dari golongan I 1 orang, 4 orang golongan II, 7 orang golongan III,serta 2 orang golongan IV. Sedangkan komposisi PNS menurut tingkat pendidikannya : 1 orang SD, 1 orang SMP, 5 orang SLTA dan 6 Orang dari Akademi dan Perguruan tinggi serta 1 orang dari Magister.

Grafik 2

JUMLAH PNS KELURAHAN SE-KECAMATAN PAYAKUMBUH UTARA  
MENURUT GOLONGAN / RUANG GAJI TAHUN 2017



Sumber : Kantor Camat Payakumbuh Utara



**Tabel 2.1**  
**Jumlah Pembagian Wilayah Administrasi dan Luas Daerah**  
**di Kecamatan Payakumbuh Utara**  
**2017**

Uraian	Jumlah
(1)	(2)
1. Kelurahan	9
2. Rukun Warga	35
3. Rukun Tetangga	122
4. Luas Kecamatan (Km <sup>2</sup> )	14,53

Sumber Data : Kantor Camat Payakumbuh Utara

**Tabel 2.2**  
**Nama Kelurahan, Asal Nagari, Luas dan Kode Pos**  
**di Kecamatan Payakumbuh Utara**  
**2017**

	Kelurahan	Asal Nagari	Luas (Ha)	Kode Pos
	(1)	(2)	(3)	(4)
1 .	Tigo Koto Di Ate	Koto Nan Gadang	231,45	26218
2 .	Ikuwa Koto Di Balai	Koto Nan Gadang	185,01	26214
3 .	Balai Tongah Koto	Koto Nan Gadang	67,57	26123
4 .	Kapalo Koto Di Balai	Koto Nan Gadang	61,59	26212
5 .	Koto Kociak Kubu Tapak Rajo	Koto Nan Gadang	110,50	26213
6 .	Tigo Koto Di Baruah	Koto Nan Gadang	184,03	26215
7 .	Taratak Padang Kampuang	Koto Nan Gadang	233,31	26217
8 .	Ompang Tanah Sirah	Koto Nan Gadang	367,70	26216
9 .	Napar	Koto Nan Gadang	11,62	26128
	Jumlah		1.452,78	

Sumber Data : Dinas Pekerjaan Umum dan Penataan Ruang Kota Payakumbuh

**Tabel 2.3**  
**Jumlah RT dan RW Dirinci Menurut Kelurahan**  
**di Kecamatan Payakumbuh Utara**  
**2017**

Kelurahan	Rukun Tetangga (RT)	Rukun Warga (RW)
(1)	(2)	(3)
1 . Tigo Koto Di Ate	16	3
2 . Ikua Koto Di Balai	16	4
3 . Balai Tongah Koto	12	3
4 . Kapalo Koto Di Balai	18	8
5 . Koto Kociak Kubu Tapak Rajo	13	3
6 . Tigo Koto Di Baruah	17	5
7 . Taratak Padang Kampuang	8	2
8 . Ompang Tanah Sirah	14	3
9 . Napar	8	4
Jumlah	122	35

Sumber Data : Kantor Camat Payakumbuh Utara

**Tabel 2.4**  
**Klasifikasi Kelurahan dan Kategori LKMD**  
**di Kecamatan Payakumbuh Utara**  
**2017**

Uraian	2017
(1)	(2)
1 . Kelurahan Swadaya	-
2 . Kelurahan Swakarsa	-
3 . Kelurahan Swasembada	9
4 . LKMD Kategori I	-
5 . LKMD Kategori II	9
6 . LKMD Kategori III	-

Sumber Data : Kantor Camat Payakumbuh Utara



**Tabel 2.5**  
**Status Daerah (Kota/Desa) Menurut Kelurahan**  
**di Kecamatan Payakumbuh Utara**  
**2017**

	Kelurahan	Status Daerah	
		Perkotaan	Perdesaan
	(1)	(2)	(3)
1 .	Tigo Koto Di Ate	√	
2 .	Ikua Koto Di Balai	√	
3 .	Balai Tongah Koto	√	
4 .	Kapalo Koto Di Balai	√	
5 .	Koto Kociak Kubu Tapak Rajo	√	
6 .	Tigo Koto Di Baruah	√	
7 .	Taratak Padang Kampuang		√
8 .	Ompang Tanah Sirah		√
9 .	Napar	√	
	Jumlah	8	2

Sumber Data : BPS Kota Payakumbuh

**Tabel 2.6**  
**Jumlah PPS dan TPS pada Pemilu Legislatif dan Pilpres**  
**di Kecamatan Payakumbuh Utara**  
**Pada Pemilu Tahun 2014**

Banyaknya	Tahap Pemilihan	
	Legislatif	Pilpres Tahap I
(1)	(2)	(3)
1 . PPS	25	25
2 . TPS	59	44
Jumlah	84	69

Sumber : Komisi Pemilihan Umum Kota Payakumbuh

**Tabel 2.7**  
**Jumlah Pemilih pada Pilwako 2017, Pemilu Legislatif, Pilpres 2014 dan Pilgub 2015**  
**di Kecamatan Payakumbuh Utara**

Tahap Pemilihan	Jumlah (Orang)
(1)	(2)
1 . Legislatif 2014	21.491
2 . Pemilihan Presiden 2014	21.261
3 . Pil Gub 2016	20.740
4 . Pemilihan Walikota 2017	20.067

Sumber : Komisi Pemilihan Umum Kota Payakumbuh

**Tabel 2.8**  
**Hasil Pemilu Legislatif Menurut Partai**  
**di Kecamatan Payakumbuh Utara**  
**Pada Pemilu Tahun 2014**

	Nama Partai	Jumlah Suara
	(1)	(2)
1 .	Golkar	2.545
2 .	Partai Demokrat	2.511
3 .	PKS	2.315
4 .	Gerindra	1.823
5 .	PPP	1.723
6 .	PAN	1.716
7 .	PDI Perjuangan	1.197
	Jumlah	13.830

Sumber : Komisi Pemilihan Umum Kota Payakumbuh

**Tabel 2.9**  
**Jumlah Suara Hasil Pemilu Pilpres**  
**di Kecamatan Payakumbuh Utara**  
**Pada Pilpres Tahun 2014**

Nama Pasangan Calon Presiden dan Wakil Presiden	Jumlah Suara
(1)	(2)
1 . H. Prabowo Subianto - Ir.H.M. Hatta Rajasa	11.739
2 . Ir. H. Joko Widodo Drs. H.M. Jusuf Kalla	2.515
Jumlah	14.254

Sumber : Komisi Pemilihan Umum Kota Payakumbuh

**Tabel 2.10**  
**Jumlah Suara Hasil Pemilihan Walikota dan Wakil Walikota**  
**di Kecamatan Payakumbuh Utara**  
**Pada Pilkada Tahun 2017**

Nama Pasangan Calon Walikota dan Wakil Walikota	Jumlah Suara
(1)	(2)
1. H. Wendra Yunaldi, S.H, M.H H. Ennaldi, S.Sos	2.134
2. H. Riza Falepi, S.T, M.T H. Erwin Yunaz, S.E	9.481
3. Drs. H. Suwandel Muchtar, M.M Drs. Fitriah Bachri	2.351
Jumlah	13.966

Sumber : Komisi Pemilihan Umum Kota Payakumbuh

**Tabel 2.11**  
**Jumlah Suara Hasil Pemilihan Gubernur**  
**di Kecamatan Payakumbuh Utara**  
**Pada Pilkada Tahun 2015**

Nama Calon Gubernur dan Wakil Gubernur	Jumlah Suara
(1)	(2)
1 . Drs . H. Muslim Kasim AK, MM , Dt Sinaro Basa Drs. H . Fauzi Bahar M.Si	3.031
3 . Prof DR.H . Irwan Prayitno P.Si Msc Dt Rajo Bandaro Basa - Drs. H. Nasrul Abit	7.433
Jumlah	10.464

Sumber : Komisi Pemilihan Umum Kota Payakumbuh

**Tabel 2.12**  
**Jumlah PPS dan TPS pada pemilihan Gubernur tahun 2015**  
**dan Pemilihan Walikota 2017**  
**di Kecamatan Payakumbuh Utara**

Uraian	Tahap Pemilihan	
	Pilgub 2015	Pilwalkot 2017
(1)		

1.	PPS	20	27
2.	TPS	48	50

Sumber : Komisi Pemilihan Umum Kota Payakumbuh



**Tabel 2.13**  
**Target dan Realisasi Penerimaan PBB - P2**  
**di Kecamatan Payakumbuh Utara**  
**2016 - 2017**

	Uraian	Tahun	
		2016	2017
	(1)	(2)	(3)
1.	Ketetapan (Rp)	640.217.168,00	642.232.398,00
2.	Piutang (Rp)	20.315.614,00	36.358.470,00
3.	Pokok (Rp)	409.620.417,00	431.064.646,00
4.	Denda (Rp)	1.241.438,00	666.259,00
5.	Persentase (%)	67,35	72,78

Sumber Data : DPPKA Kota Payakumbuh

**Tabel 2.14**  
**Target dan Realisasi Penerimaan PBB Menurut Kelurahan**  
**di Kecamatan Payakumbuh Utara**  
**2017**

	Kelurahan	Jumlah (Rp.000)			
		Target	Piutang	Realisasi	%
	(1)	(2)	(3)	(4)	(5)
1 .	Balai Tongah Koto	33.317	929	27.754	83,3
2 .	Ikua Koto Dibalai	38.683	2.159	17.220	44,5
3 .	Kapalo Koto Dibalai	123.642	1.815	87.862	71,1
4 .	Koto Kociak Kubu Tapak Rajo	171.960	10.137	155.489	90,4
5 .	Napar	45.353	4.542	44.050	97,1
6 .	Ompang Tanah Sirah	42.525	4.901	33.925	79,8
7 .	Taratak Padang Kampuang	28.896	1.190	18.814	65,1
8 .	Tigo Koto Di ate	71.296	7.087	41.978	58,9
9 .	Tigo Koto Di baruah	86.555	3.595	40.328	46,6
<b>Jumlah</b>		<b>642.227</b>	<b>36.355</b>	<b>678.582</b>	<b>70,8</b>

Sumber Data : DPPKA Kota Payakumbuh

**Tabel 2.15**  
**Jumlah Anggota Pertahanan Sipil dan Pos Kamling**  
**di Kecamatan Payakumbuh Utara**  
**2017**

	Uraian	Jumlah
	(1)	(2)
1.	Hansip	130
2.	Menwa	-
3.	Kamra/ Palanta	20
4.	Pos Kamling/Ronda	20
	<b>Jumlah</b>	<b>170</b>

Sumber Data : Kantor Camat Payakumbuh Utara

**Tabel 2.16**  
**Jumlah PNS di Kantor Kecamatan Payakumbuh Utara**  
**Menurut Golongan /Ruang Gaji**  
**2017**

Golongan/Ruang Gaji	Laki-laki	Perempuan	Jumlah
(1)	(2)	(3)	(4)
1 . Golongan I	1	-	1
2 . Golongan II	3	1	4
3 . Golongan III	2	5	7
4 . Golongan IV	1	1	2
<b>Jumlah</b>	<b>7</b>	<b>7</b>	<b>14</b>

Sumber Data : Kantor Camat Payakumbuh Utara

**Tabel 2.17**  
**Nama Lurah Menurut Kelurahan**  
**di Kecamatan Payakumbuh Utara**  
**2017**

Kelurahan	Lurah
(1)	(2)
1 . Tigo Koto Di Ate	Yusrizal, S.Sos
2 . Ikua Koto Di Balai	Zainir
3 . Balai Tongah Koto	Nurfen Yunita, S.Sos
4 . Kapalo Koto Di Balai	Rendy Pratama, S.IA
5 . Koto Kociak Kubu Tapak Rajo	Zubirwan
6 . Tigo Koto Di Baruah	Syafwani
7 . Taratak Padang Kampuang	Afrizal
8 . Ompang Tanah Sirah	Erizal.M, S.Sos
9 . Napar	Linda Syukriani, S.Sos
Sumber Data	: Kantor Camat Payakumbuh Utara

**Tabel 2.18**  
**Jumlah PNS di Kelurahan se-Kecamatan Payakumbuh Utara**  
**Menurut Golongan/Ruang Gaji**  
**2017**

Kelurahan	Golongan/Ruang Gaji				Jumlah
	I	II	III	IV	
(1)	(2)	(3)	(4)	(5)	(6)
1 Balai Tongah Koto	0	0	5	0	5
2 Ikua Koto Di Balai	0	1	5	0	6
3 Kapalo Koto Di Balai	0	0	5	0	5
4 Koto Kociak Kubu Tapak Rajo	0	0	5	0	5
5 Napar	0	0	5	0	5
6 Ompang Tanah Sirah	0	1	5	0	6
7 Taratak Padang Kampuang	0	1	5	0	6
8 Tigo Koto Di Ate	0	0	5	0	5
9 Tigo Koto Di Baruah	0	0	5	0	5
Jumlah	0	3	45	0	48

Sumber Data : Kantor Camat Payakumbuh Utara

**Tabel 2.19**  
**Jumlah PNS di Kantor Kecamatan Payakumbuh Utara**  
**Menurut Pendidikan yang Ditamatkan**  
**2017**

	Tingkat Pendidikan	Laki-laki	Perempuan	Jumlah
	(1)	(2)	(3)	(4)
1.	SD	1	0	1
2.	SLTP	1	0	1
3.	SLTA	3	2	5
4.	Akademi/Sarjana	1	5	6
5.	Magister	1	0	1
	<b>Jumlah</b>	<b>7</b>	<b>7</b>	<b>14</b>

Sumber Data : Kantor Camat Payakumbuh Utara

**Tabel 2.20**  
**Jumlah PNS Kelurahan se-Kecamatan Payakumbuh Utara**  
**Menurut Golongan /Ruang Gaji**  
**2017**

Golongan/Ruang Gaji	Jumlah
(1)	(2)
1 . Golongan I	0
2 . Golongan II	3
3 . Golongan III	45
4 . Golongan IV	0
Jumlah	48
Sumber Data : Kantor Camat Payakumbuh Utara	



**Tabel 2.21**  
**Jumlah PNS di Kelurahan se-Kecamatan Payakumbuh Utara**  
**Menurut Jenis Kelamin**  
**2017**

Kelurahan	Laki-laki	Perempuan	Jumlah
(1)	(2)	(3)	(4)
1 Balai Tongah Koto	0	5	5
2 Ikua Koto Di Balai	2	4	6
3 Kapalo Koto Di Balai	4	1	5
4 Koto Kociak Kubu Tapak Rajo	1	4	5
5 Napar	3	2	5
6 Ompang Tanah Sirah	4	2	6
7 Taratak Padang Kampuang	4	2	6
8 Tigo Koto Di Ate	2	3	5
9 Tigo Koto Di Baruah	2	3	5
Jumlah	22	26	48

Sumber Data : Kantor Camat Payakumbuh Utara

**Tabel 2.22**  
**Jumlah PNS Kelurahan se-Kecamatan Payakumbuh Utara**  
**Menurut Jenis Kelamin**  
**2017**

Jenis Kelamin		Jumlah
(1)		(2)
1.	Laki-laki	22
2.	Perempuan	26
Jumlah		48

Sumber Data : Kantor Camat Payakumbuh Utara

**Tabel 2.23**  
**Jumlah PNS Kelurahan se-Kecamatan Payakumbuh Utara**  
**Menurut Jabatan Struktural**  
**2017**

Jenis Jabatan		Jumlah
(1)	(2)	
1.	Lurah	9
2.	Sekretaris	9
3.	Kasi Pemerintahan dan Trantibum	9
4.	Kasi Pemberdayaan Masyarakat	9
5.	Kasi Kesejahteraan Sosial dan Ekbang	9
Jumlah		45

Sumber Data : Kantor Camat Payakumbuh Utara

**Tabel 2.24**  
**Alamat Kantor/Dinas Jawatan Tingkat Kecamatan**  
**di Kecamatan Payakumbuh Utara**  
**2017**

Nama Kantor/Dinas	Alamat
(1)	(2)
1 . Kantor Camat Payakumbuh Utara	Tigo Koto Di Ate
2 . PPLKB/Pengelola Program KB Kecamatan	Tigo Koto Di Ate
3 . Kantor KUA	Tigo Koto Di Ate
4 . BPP Pertanian, Perkebunan dan Kehutanan	Ompang Tanah Sirah
5 . BPP Peternakan dan Perikanan	Ompang Tanah Sirah
6 . Kacabdin Dinas Dikbud Payakumbuh I	Tigo Koto Di Ate

Sumber Data : Kantor Camat Payakumbuh Utara

**Tabel 2.25**  
**Alamat Kantor/Dinas Jawatan Tingkat 2/Lembaga Keuangan**  
**di Kecamatan Payakumbuh Utara**  
**2017**

Nama Kantor/Dinas	Alamat
(1)	(2)
1 . RSU Adnan WD	Jl. A. I Suryani
2 . Kantor Gapensi Kota Payakumbuh	Jl. Jambu
3 . Kantor Dinas Pertanian	Jl. A. I. Suryani
4 . Kantor Diperta 50 Kota	Jl. A. I Suryani
5 . Kantor Cabdin Pengairan	Jl. A. I Suryani
6 . Kantor Cabdin Bina Marga	Jl. A. I Suryani
7 . Kantor Cabdin Cipta Karya	Jl. A. I Suryani
8 . Kantor Askes	Jl. A. I Suryani
9 . Kantor BPD	Jl. Jend. Sudirman
10 . Kantor BRI Cab.Payakumbuh	Jl. Jend. Sudirman
11 . Kantor Pos Dan Giro	Jl. Jend. Sudirman
12 . Komplek Kantor Bupati 50 Kota	Jl. Jend. Sudirman
13 . Kantor Plasa Telkom	Jl. Jend. Sudirman
14 . Bank Syariah Mandiri	Jl. Ade Irma Suryani
15 . Bank Bukopin	Jl. Jend. Sudirman

Sumber Data : Kantor Camat Payakumbuh Utara

Lanjutan Tabel 2.25

Nama Kantor/Dinas	Alamat
(1)	(2)
16 . Kantor Pegadaian	Jl. Pemuda
17 . RSI Ibnu Sina	Jl. Pemuda
18 . Kantor KPU Kota Payakumbuh	Jl. Pacuan
20 . KPN Guru Payakumbuh Utara	Jl. Tan Malaka
22 . Asuransi Bumi Putra	Jl. Tan Malaka
23 . Bank BPD Syariah	Jl. Jend. Sudirman
24 . Kantor BKD Kota Payakumbuh	Jl. Jambu
25 . Kantor BPMD PSP Kota Payakumbuh	Jl. Jambu

Sumber Data : Kantor Camat Payakumbuh Utara

**Tabel 2.26**  
**Jumlah Petugas Sosial Masyarakat (PSM) Yang telah Dididik**  
**Menurut Jenis Kelamin Di Kecamatan Payakumbuh Utara**  
**2017**

Jenis Kelamin	Jumlah
(1)	(2)
1 . Laki - Laki	6
2 . Perempuan	23
Jumlah	29
Sumber Data	: Kantor Camat Payakumbuh Utara

## Jumlah penduduk Kecamatan Payakumbuh Utara

31.356 JIWA

LAKI – LAKI 15.582

PEREMPUAN 15.774

3

**PENDUDUK**



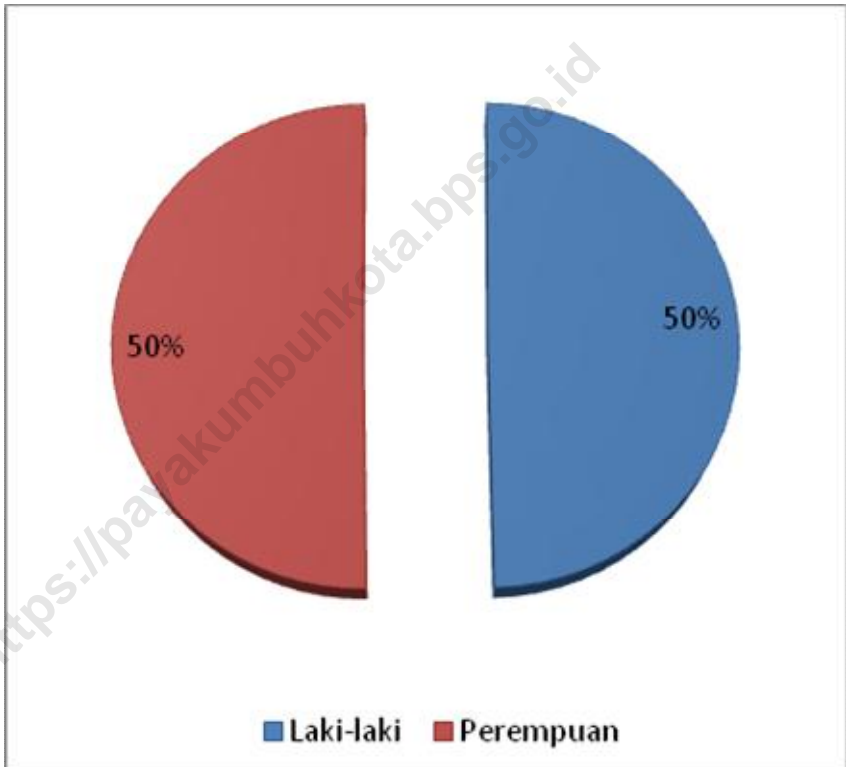


**BAB 3****PENDUDUK**

Pada SP 2010 Penduduk Kecamatan Payakumbuh Utara dihuni sebanyak 28.795 orang dan jumlah Rumah Tangga sebanyak 6.767 orang. Berdasarkan hasil registrasi tahun 2017 yang diproyeksikan dengan angka tahun sebelumnya, penduduk Kecamatan Payakumbuh Utara berjumlah 31.356 jiwa dan Jumlah Keluarga 7871.



**Grafik 3**  
**JUMLAH PENDUDUK MENURUT JENIS KELAMIN**  
**DI KECAMATAN PAYAKUMBUH UTARA**  
**2017**



Sumber : BPS Kota Payakumbuh

**Tabel 3.1**  
**Jumlah Penduduk**  
**di Kecamatan Payakumbuh Utara**  
**2012-2017**

Tahun	Penduduk		
	Laki-laki	Perempuan	Jumlah
(1)	(2)	(3)	(4)
2012	14.331	14.829	29.16
2013	15.004	15.059	30.063
2014	14.950	15.167	30.117
2015	15.241	15.438	30.679
2016	15.449	15.633	31.082
2017	15.582	15.774	31.356

Sumber Data : BPS Kota Payakumbuh

**Tabel 3.2**  
**Sex Ratio dan Kepadatan Penduduk**  
**di Kecamatan Payakumbuh Utara**  
**2017**

Uraian	Nilai
(1)	(2)
1 . Sex Ratio	98,79
2 . Kepadatan Penduduk(jiwa/Km <sup>2</sup> )	2.158

Sumber Data : BPS Kota Payakumbuh

## PENDUDUK

**Tabel 3.3**  
**Jumlah Penduduk dan Laju pertumbuhan Penduduk**  
**di Kecamatan Payakumbuh Utara**  
**2017**

Uraian	Tahun		
	2010	2016	2017
(1)	(2)	(3)	(4)
1 . Penduduk	28.689	31.082	31.356
2 . Laju Pertumbuhan Penduduk		0,804	0,89

Sumber Data : BPS Kota Payakumbuh

**Tabel 3.4**  
**Jumlah Penduduk Menurut Jenis Kelamin Per Kelurahan**  
**di Kecamatan Payakumbuh Utara**  
**2017**

Kelurahan	Laki-Laki	Perempuan
(1)	(2)	(3)
1. Ompang Tanah Sirah	1.382	1.324
2. Taratak Padang Kampung	738	845
3. Tigo Koto Di baruah	2.006	2.098
4. Tigo Koto Diate	2.298	2.398
5. Ikua Koto Dibalai	1.680	1.651
6. Balai Tongah Koto	1.366	1.419
7. Kapalo Koto Dibalai	2.076	2.094
8. Koto Kociak Kubu Tapak Rajo	2.815	2.624
9. Napar	1.221	1.321
<b>Jumlah</b>	<b>15.582</b>	<b>15.774</b>

Sumber Data : BPS Kota Payakumbuh



## PENDUDUK

**Tabel 3.5**  
**Jumlah Keluarga Per Kelurahan**  
**di Kecamatan Payakumbuh Utara**  
**2017**

Kelurahan	Keluarga
(1)	(2)
1. Ompang Tanah Sirah	660
2. Taratak Padang Kampung	505
3. Tigo Koto Di baruah	1.006
4. Tigo Koto Diate	1.015
5. Ikua Koto Dibalai	871
6. Balai Tongah Koto	808
7. Kapalo Koto Dibalai	1.122
8. Koto Kociak Kubu Tapak Rajo	1.226
9. Napar	658
Jumlah	7.871

Sumber Data : BPS Kota Payakumbuh

# SOSIAL 4

TERDAPAT 2 PERGURUAN TINGGI DI  
KECAMATAN PAYAKUMBUH UTARA  
PADA TAHUN 2017

TK  
18  
SEKOLAH

SD DAN MI  
27 SEKOLAH

SLTP DAN  
MTSN  
9 SEKOLAH

SLTA  
6  
SEKOLAH





#### **BAB 4**

#### **SOSIAL**

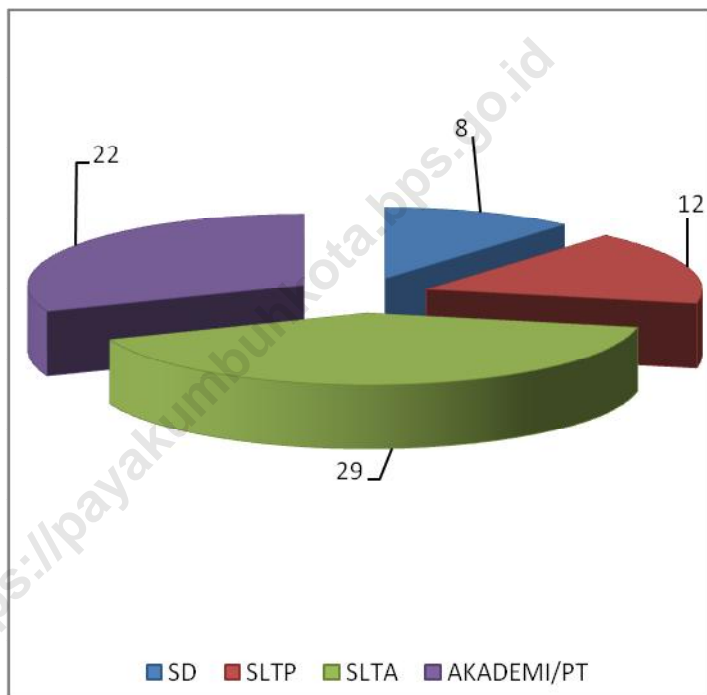
Pada tahun 2017 jumlah sekolah di Kecamatan Payakumbuh Utara terdiri dari Taman Kanak-kanak/RA 17 unit, Sekolah Dasar dan MI 27 Unit, SMP dan MTSN 9 Unit, SMA 6 Unit dan Perguruan Tinggi terdapat 2 unit. Sekolah Dasar dan Taman Kanak-kanak merupakan yang terbanyak . Hal ini terjadi karena Pada masing-masing kelurahan terdapat Sekolah Dasar meskipun tidak seluruh Kelurahan.

Jumlah masyarakat yang melakukan pernikahan di tahun 2017 adalah sebanyak 250 orang.

Jemaah haji yang berangkat ke tanah suci tahun 2017 berjumlah 71 orang. Pendidikan jemaah haji tahun 2017 yang terbanyak adalah dari SMA / Sederajat sebanyak 29 orang.



**Grafik 4**  
**PERSENTASE PENDIDIKAN JEMAAH HAJI YANG DIBERANGKATKAN**  
**KE TANAH SUCI**  
**DI KECAMATAN PAYAKUMBUH UTARA**  
**2017**



Sumber : Kementerian Agama Kota Payakumbuh



**Tabel 4.1**  
**Banyaknya Sekolah Menurut Tingkat Pendidikan**  
**di Kecamatan Payakumbuh Utara**  
**2015 - 2017**

Tingkat Pendidikan	Tahun		
	2015	2016	2017
(1)	(2)	(3)	(4)
1 . Taman Kanak-kanak / RA	17	18	18
2 . Sekolah Dasar Dan MI	26	27	27
3 . Sekolah Lanjutan Tingkat Pertama Dan MTSN	9	9	9
4 . Sekolah Lanjutan Tingkat Atas	6	6	6
5 . Akademi/Diploma	2	2	2
Jumlah	60	124	0

Sumber Data : Dinas Pendidikan Kota Payakumbuh



**Tabel 4.2**  
**Banyaknya Sekolah, Ruang Kelas, Murid dan Guru Taman Kanak-kanak / RA**  
**di Kecamatan Payakumbuh Utara**  
**2016- 2017**

Tingkat Pendidikan	Tahun	
	2016	2017
(1)	(2)	(3)
1 . Sekolah	18	18
2 . Murid	1.095	1.096
3 . Kelas	74	73
4 . Guru	106	110

Sumber Data : Dinas Pendidikan Kota Payakumbuh

**Tabel 4.3**  
**Banyaknya Sekolah, Ruang Kelas, Murid dan Guru SD Negeri dan Swasta**  
**di Kecamatan Payakumbuh Utara**  
**2016- 2017**

Uraian	Tahun	
	2016	2017
(1)	(2)	(3)
1 . Sekolah	26	26
2 . Murid	6.612	6.593
3 . Kelas	264	248
4 . Guru	370	392
5 . Rombongan Belajar	237	261
6 . Rasio Murid - Guru	18	17

Sumber Data : Dinas Pendidikan Kota Payakumbuh

**Tabel 4.4**  
**Banyaknya Sekolah, Ruang Kelas, Murid, Rombongan Belajar dan Guru MI**  
**di Kecamatan Payakumbuh Utara**  
**2015-2017**

Uraian	Tahun		
	2015	2016	2017
(1)	(2)	(3)	(4)
1 . Sekolah	1	1	1
2 . Murid	100	71	43
3 . Kelas	4	3	1
4 . Guru	9	6	5
5 . Rombongan Belajar	4	3	2
6 . Rasio Murid - Guru	11,11	11,83	9

Sumber Data : Dinas Pendidikan Kota Payakumbuh

**Tabel 4.5**  
**Banyaknya Sekolah, Ruang Kelas, Murid dan Guru SMP Negeri dan Swasta**  
**di Kecamatan Payakumbuh Utara**  
**2016-2017**

Uraian	Tahun	
	2016	2017
(1)	(2)	(3)
1 . Sekolah	8	8
2 . Murid	3.867	4.192
3 . Kelas	121	145
4 . Guru	303	288
5 . Rombongan Belajar	134	149
6 . Rasio Murid-Guru	12,76	14,56

Sumber Data      Dinas Pendidikan Kota Payakumbuh

**Tabel 4.6**  
**Banyaknya Sekolah, Ruang Kelas, Murid dan Guru MTSN**  
**di Kecamatan Payakumbuh Utara**  
**2016-2017**

Uraian	Tahun	
	2016	2017
(1)	(2)	(3)
1 . Sekolah	1	1
2 . Murid	660	748
3 . Kelas	13	21
4 . Guru	34	42
5 . Rombongan Belajar	19	15
6 . Rasio Murid - Guru	19,41	18,00

Sumber Data : Dinas Pendidikan Kota Payakumbuh

**Tabel 4.7**  
**Banyaknya Sekolah, Ruang kelas,, Murid, dan Guru SMA Negeri dan Swasta**  
**di Kecamatan Payakumbuh Utara**  
**2016-2017**

Uraian	Tahun	
	2016	2017
(1)	(2)	(3)
1 . Sekolah	4	4
2 . Murid	1.467	1.545
3 . Kelas	60	60
4 . Guru	156	165
5 . Rombongan Belajar	52	54
6 . Rasio Murid - Guru	11,53	9,00

Sumber Data : Dinas Pendidikan Kota Payakumbuh

**Tabel 4.8**  
**Banyaknya Sekolah, Murid, Kelas, Guru dan Rombongan Belajar SMK**  
**di Kecamatan Payakumbuh Utara**  
**2015**

Uraian	Tahun
	2015
(1)	(2)
1 . Sekolah	2
2 . Murid	596
3 . Kelas	26
4 . Guru	96
5 . Rombongan Belajar	27

Sumber Data : Dinas Pendidikan Kota Payakumbuh

**Tabel 4.9**  
**Banyaknya Perguruan Tinggi, Ruang Kelas, Mahasiswa dan Dosen**  
**di Kecamatan Payakumbuh Utara**  
**2016 - 2017**

Uraian	Tahun	
	2016	2017
(1)	(2)	(3)
1 . Perguruan Tinggi	2	2
2 . Mahasiswa	1.043	749
3 . Ruang Kelas	30	14
4 . Dosen	152	117

Sumber Data : Masing-Masing Perguruan Tinggi



**Tabel 4.10**  
**Jumlah Murid yang Lulus UASBN Tingkat sekolah Dasar sederajat**  
**di Kecamatan Payakumbuh Utara**  
**2015 - 2017**

Tingkat Pendidikan	Tahun		
	2015	2016	2017
(1)	(2)	(3)	(4)
1 . SD Negeri	784	779	758
2 . SD Swasta	281	288	275
Jumlah	281	288	275

Sumber Data : Dinas Pendidikan Kota Payakumbuh

**Tabel 4.11**  
**Jumlah Murid yang Lulus UN Di sekolah lanjutan tingkat pertama sederajat**  
**di Kecamatan Payakumbuh Utara**  
**2015 - 2017**

Tingkat Pendidikan	Tahun		
	2015	2016	2017
(1)	(2)	(3)	(4)
1 . SLTP Negeri	722	802	773
2 . SLTP Swasta	529	602	507
Jumlah	529	602	1.280

Sumber Data : Dinas Pendidikan Kota Payakumbuh

**Tabel 4.12**  
**Jumlah Murid yang Lulus UN Di Sekolah Lanjutan Tingkat Atas sederajat**  
**di Kecamatan Payakumbuh Utara**  
**2015 - 2017**

Tingkat Pendidikan	Tahun		
	2015	2016	2017
(1)	(2)	(3)	(4)
1 . SLTA Negeri	265	319	295
2 . SLTA Swasta	401	365	323
Jumlah	666	684	618

Sumber Data : Dinas Pendidikan Kota Payakumbuh

**Tabel 4.13**  
**Banyaknya Guru Agama Negeri dan Honorer Menurut tingkat pendidikan**  
**di Kecamatan Payakumbuh Utara**  
**2017**

Tingkat Pendidikan	Negeri	Honorer
(1)	(2)	(3)
1 . SD	23	12
2 . SMP	6	11
3 . SMA	3	9

Sumber Data : Kementrian Agama Kota Payakumbuh

**Tabel 4.14**  
**Jumlah Sekolah, Guru dan Murid pada TPQ/TPSQ**  
**di Kecamatan Payakumbuh Utara**  
**2014-2017**

Uraian	Tahun			
	2014	2015	2016	2017
(1)	(2)	(3)	(4)	
1 . Sekolah	28	31	31	32
2 . Guru	58	96	87	87
3 . Murid	1.515	1.754	1.762	1.762

Sumber Data : Kementerian Agama Kota Payakumbuh

**Tabel 4.15**  
**Jumlah Sekolah, Guru dan Murid pada MDTA**  
**Di Kecamatan Payakumbuh Utara**  
**2015 -2017**

Uraian	Tahun		
	2015	2016	2017
(1)	(2)	(3)	(4)
1 . Sekolah	8	8	8
2 . Guru	56	63	63
3 . Murid	910	1.131	1.131

Sumber Data : Kementerian Agama Payakumbuh Utara

**Tabel 4.16**  
**Banyaknya Tempat Ibadah**  
**Di Kecamatan Payakumbuh Utara**  
**2011-2017**

Tahun	Masjid	Mushalla	Gereja
(1)	(2)	(3)	
2011	25	65	1
2012	25	65	1
2013	25	65	1
2014	25	65	1
2015	25	65	1
2016	25	65	1
2017	24	61	1

Sumber Data : Kantor Kementerian Agama Kota Payakumbuh

**Tabel 4.17**  
**Keadaan Masjid, Mushalla**  
**di Kecamatan Payakumbuh Utara**  
**2017**

Tahun	Mesjid		
	Baik	Sedang	Rusak
(1)	(2)	(3)	(4)
2012	25	-	-
2013	25	-	-
2014	25	-	-
2015	25	-	-
2016	25	-	-
2017	24	-	-

Sumber Data : Kantor Kementerian Agama Kota Payakumbuh



Lanjutan Tabel 4.17

Tahun	Mushalla		
	Baik	Sedang	Rusak
(1)	(2)	(3)	(4)
2012	65	-	-
2013	65	-	-
2014	65	-	-
2015	65	-	-
2016	65	-	-
2017	61	-	-

Sumber Data : Kantor Kementerian Agama Kota Payakumbuh

Lanjutan Tabel 4.17

Tahun	Gereja				
	Baik		Sedang		Rusak
(1)	(2)	(3)	(4)	(5)	(6)
2012	1			-	-
2013	1			-	-
2014	1			-	-
2015	1			-	-
2016	1			-	-
2017	1			-	-

Sumber Data : Kantor Kementerian Agama Kota Payakumbuh

**Tabel 4.18**  
**Banyaknya Nikah Per Bulan**  
**di Kecamatan Payakumbuh Utara**  
**2017**

Bulan	Nikah
(1)	(2)
Januari	18
Februari	17
Maret	26
April	27
Mei	25
Juni	8
Jumlah	121

Sumber Data : Kantor KUA Kecamatan Payakumbuh Utara

Lanjutan Tabel 4.18

Bulan	Nikah
(1)	(2)
Juli	26
Agustus	14
September	27
Oktober	16
November	18
Desember	28
Jumlah	250

Sumber Data : Kantor KUA Kecamatan Payakumbuh Utara

**Tabel 4.19**  
**Banyaknya Wali Nikah Menurut Jenisnya per Bulan**  
**di Kecamatan Payakumbuh Utara**  
**2017**

Kelompok Umur	Banyaknya Nikah	Wali		
		Nashab	Adhal	Lainnya
(1)	(2)	(3)	(4)	(5)
Januari	18	18	-	-
Februari	17	17	-	-
Maret	26	25	-	1
April	27	27	-	-
Mei	25	23	-	2
Juni	8	8	-	-

Sumber Data : Kantor KUA Kecamatan Payakumbuh Utara

Lanjutan Tabel 4.19

Kelompok Umur	Banyaknya Nikah	Wali		
		Nashab	Adhal	Lainnya
(1)	(2)	(3)	(4)	(5)
Juli	26	25	-	1
Agustus	14	12	-	2
September	27	25	-	2
Oktober	16	13	-	3
November	18	15	-	3
Desember	28	25	-	3

Sumber Data : Kantor KUA Kecamatan Payakumbuh Utara

**Tabel 4.20**  
**Banyaknya Jamaah Haji yang di Berangkatkan ke Tanah Suci**  
**Menurut Jenis Kelamin**  
**di Kecamatan Payakumbuh Utara**  
**2015-2017**

Jenis Kelamin	Tahun		
	2015	2016	2017
(1)	(2)	(3)	(4)
1 Laki - Laki	20	36	30
2 . Perempuan	32	54	41
<b>Jumlah</b>	<b>52</b>	<b>90</b>	<b>71</b>

Sumber Data : Kantor Kementerian Agama Kota Payakumbuh

**Tabel 4.21**  
**Banyaknya Jamaah Haji Yang di Berangkatkan ke Tanah Suci**  
**Menurut tingkat Pendidikan di Kecamatan Payakumbuh Utara**  
**2015-2017**

Jenis Kelamin	Tahun		
	2015	2016	2017
(1)	(2)	(3)	(4)
1 Sekolah Dasar	10	7	8
2 . SLTP/Sederajat	8	4	12
3 . SLTA/Sederajat	14	22	29
4 . Akademi/Perguruan Tinggi	20	57	22
Jumlah	52	90	71

Sumber Data : Kantor Kementerian Agama Kota Payakumbuh



**Tabel 4.22**  
**Banyaknya Jamaah Haji Yang di Berangkatkan ke Tanah Suci**  
**Menurut Jenis Pekerjaan di Kecamatan Payakumbuh Utara**  
**2015-2017**

Jenis Kelamin	Tahun		
	2015	2016	2017
(1)	(2)	(3)	
1 . PNS/Pensiunan	20	44	29
2 . TNI/POLRI	0	3	0
3 . Perdagangan	4	11	13
4 . Pertanian	2	1	3
5 . Lain - Lain	26	31	26
<b>Jumlah</b>	<b>52</b>	<b>90</b>	<b>71</b>

Sumber Data : Kantor Kementerian Agama Kota Payakumbuh

**Tabel 4.23**  
**Banyaknya Jamaah Haji yang di Berangkatkan ke Tanah Suci**  
**Menurut Kelompok Umur di Kecamatan Payakumbuh Utara**  
**2015-2017**

Kelompok Umur	Tahun		
	2015	2016	2017
(1)	(2)	(3)	
1 . 5 - 25	1	5	2
2 . 26 - 50	8	17	17
3 . 50 +	43	68	52
Jumlah	52	90	71

Sumber Data : Kantor Kementerian Agama Kota Payakumbuh

**Tabel 4.24**  
**Biaya Pemberangkatan Ibadah Haji (BPIH)**  
**di Kecamatan Payakumbuh Utara**  
**2016 - 2017**

Tahun	Biaya
(1)	(2)
2016	Rp. 32.595.945,-
2017	Rp. 34.890.312,-

Sumber Data : Kantor Kementerian Agama Kota Payakumbuh

**Tabel 4.25**  
**Jumlah Apotik, Toko Obat Berizin, Optik dan Klinik Bersalin**  
**di Kecamatan Payakumbuh Utara**  
**2017**

Uraian	Tahun 2017
(1)	(2)
1 . Apotik	9
2 . Toko Obat Berizin	2
3 . Optik	3
4 . Klinik Bersalin	12

Sumber Data : Dinas Kesehatan Kota Payakumbuh

**Tabel 4.26**  
**Jumlah Tenaga Medis, Paramedis, dan Non Medis Di Puskesmas Tarok**  
**Kecamatan Payakumbuh Utara**  
**2017**

Uraian	2017
(1)	(2)
1 . Dokter Umum	2
2 . Dokter Gigi	1
3 . Sarjana Kesehatan	2
4 . Akper	3
5 . Bidan	10

Sumber Data : Kantor Dinas Kesehatan Kota Payakumbuh

Lanjutan Tabel 4.26

Uraian	2017
(1)	(2)
6 . Perawat	2
7 . S 1 Keperawatan	2
8 . Perawat Gigi	2
9 . Gizi	1
10 . Sanitasi	1
11 . Lainnya	12
12 . T U	1

Sumber Data : Dinas Kesehatan Kota Payakumbuh

**Tabel 4.27**  
**Jumlah Imunisasi Bayi, Catin, Ibu Hamil, Murid SD dan Campak Menurut Puskesmas**  
**di Kecamatan Payakumbuh Utara**  
**2017**

Puskesmas	Bayi	Catin	Ibu Hamil	Murid Kelas 1 SD	Campak
(1)	(2)	(3)	(4)	(5)	(6)
1 . Lamposi	358	-	398	420	178
2 . Tarok	352	-	252	300	170
Jumlah	710	-	650	720	348

Sumber Data : Dinas Kesehatan Kota Payakumbuh

**Tabel 4.28**  
**Jumlah Keluarga Sejahtera Menurut Tahapannya**  
**di Kecamatan Payakumbuh Utara**  
**2015 - 2016**

Tahapan	Tahun	
	2015	2016
(1)	(2)	(3)
1 . Pra Sejahtera	145	298
2 . Tahap I	1,229	5,069
3 . Tahap II	2,443	2,219
<b>Jumlah</b>	<b>3,817</b>	<b>7,586</b>

Sumber Data : Dinas Pemberdayaan Perempuan, Perlindungan Anak, Pengendalian Penduduk dan Keluarga Berencana



**Tabel 4.29**  
**Jumlah Pasangan Usia Subur dan Peserta KB Aktif**  
**di Kecamatan Payakumbuh Utara**  
**2017**

Uraian	2017
(1)	(2)
1 . PUS	3.300
2 . IUD	323
3 . MOW	78
4 . MOP	16
5 . Kondom	384

Sumber Data : Dinas Kesehatan Kota Payakumbuh

## Lanjutan 4.29

---

---

Uraian	2017
(1)	(2)
6 . Implan	216
7 . Suntikan	991
8 . Pil	247

---

---

Sumber Data : Dinas Kesehatan Kota Payakumbuh

**Tabel 4.30**  
**Jumlah KK yang Mendapat Beras Raskin per Bulan**  
**Dirinci Menurut Kelurahan di Kecamatan Payakumbuh Utara**  
**2017**

Kelurahan	Jumlah KK
(1)	(2)
1 . Balai Tengah Koto	123
2 . Ikua Koto Di Balai	187
3 . Kapalo Koto Di Balai	244
4 . Koto Kaciak Kubu Tapak Rajo	213
5 . N a p a r	166
6 . Ompang Tanah Sirah	125
7 . Taratak Padang Kampung	110
8 . Tigo Koto Di Ate	197
9 . Tigo Koto Di Baruah	262
Jumlah	1.627

Sumber Data : Kantor Camat Payakumbuh Utara

**Tabel 4.31**  
**Jumlah KK yang Menerima Jamkesmas**  
**Dirinci Menurut Kelurahan di Kecamatan Payakumbuh Utara**  
**2016**

Kelurahan	Jumlah KK	Jiwa
(1)	(2)	(3)
1 . Balai Tengah Koto	117	1.069
2 . Ikua Koto Di Balai	192	1.598
3 . Kapalo Koto Di Balai	152	763
4 . Koto Kaciak Kubu Tapak Rajo	220	1.108
5 . N a p a r	178	999
6 . Ompang Tanah Sirah	163	622
7 . Taratak Padang Kampung	126	649
8 . Tigo Koto Di Ate	217	936
9 . Tigo Koto Di Baruah	234	629
Jumlah	1.599	8.373

Sumber Data : Kantor Camat Payakumbuh Utara

**Tabel 4.32**  
**Jumlah Pencapaian Aseptor KB Baru**  
**Dirinci Per - Mix Kontrasepsi**  
**2017**

Jenis Kontrasepsi	Tahun 2017
(1)	(2)
1 . IUD	537
2 . MOW	121
3 . MOP	24
4 . Implan	294
5 . Suntikan	1.466
6 . Pil	363
7 . Kondom	499

Sumber Data : Dinas Pemberdayaan Perempuan, Perlindungan Anak, Pengendalian Penduduk Dan Keluarga Berencana

**Tabel 4.33**  
**Jumlah Bayi Yang Diberi Imunisasi Di Puskemas Tarok**  
**Di Kecamatan Payakumbuh Utara**  
**2017**

Uraian	Tahun 2017
(1)	(2)
1 . Jumlah Bayi Sasaran	425
2 . BCG	425
3 . DPT + HB 1	425
4 . DPT3 + HB 3	352
5 . Polio4	354
6 . Campak	352

Sumber Data : Dinas Kesehatan Kota Payakumbuh

**Tabel 4.34**  
**Banyaknya Kasus HIV/AIDS, IMS, DBD, Diare, TB dan Malaria**  
**Di Kecamatan Payakumbuh Utara**  
**2016-2017**

Uraian	Tahun 2016	Tahun 2017
(1)	(2)	(3)
1 . HIV/ AIDS	1	5
2 . IMS	-	-
3 . DBD	23	11
4 . Diare	379	236
5 . TB	18	30
6 . Malaria	-	-

Sumber Data : Dinas Kesehatan Kota Payakumbuh

**Tabel 4.35**  
**Jumlah Remaja usia 15-24 Tahun yang Mendapat Penyuluhan Tentang Kesehatan Reproduksi**  
**HIV/AIDS dan Keluarga Berencana Di Kecamatan Payakumbuh Utara**  
**2017**

Uraian	Jumlah Remaja Usia 15-24 Tahun ( orang )
(1)	(2)
1 . Penyuluhan Kespro	50
2 . Penyuluhan HIV/AIDS	300
3 . Penyuluhan KB	234

Sumber Data : Dinas Kesehatan Kota Payakumbuh



**Tabel 4.36**  
**Jumlah Perkara yang Diterima oleh Pengadilan Agama**  
**di Kecamatan Payakumbuh Utara**  
**2016-2017**

Uraian	Jumlah Perkara	
	2016	2017
(1)	(2)	(3)
1 . Cerai Gugat	53	36
2 . Cerai Talak	16	16
3 . Izin Poligami	-	-
4 Pengesahan Nikah	5	5
5 Wali Adhol	-	-
6 Kewarisan	-	-
7 . Perwalian	3	1

Sumber Data : Pengadilan Agama Kota Payakumbuh

**Tabel 4.37**  
**Jumlah Penyalahgunaan Narkoba yang Menjalani Rehabilitasi**  
**Di Kecamatan Payakumbuh Utara**  
**2014-2017**

Tahun	Jumlah
(1)	(2)
1 . 2014	22
2 . 2015	49
3 . 2016	15
4 . 2017	17

Sumber Data : BNN Kota Payakumbuh

**Tabel 4.38**  
**Jumlah Perkara Yang Diselesaikan oleh Pengadilan Agama**  
**di Kecamatan Payakumbuh Utara**  
**2017**

Uraian	Jumlah
(1)	(2)
1 . Dikabulkan	76
2 . Ditolak	1
3 . Dicabut	1
4 . Digugurkan	3
5 . Tidak Diterima	0
6 . Dicoret	1

Sumber Data : Pengadilan Agama Kota Payakumbuh

**Tabel 4.39**  
**Faktor Penyebab Perceraian Yang Telah Diputuskan di Pengadilan Agama**  
**di Kecamatan Payakumbuh Utara**  
**2017**

Uraian	Jumlah
(1)	(2)
1 . KDRT	0
2 . Ekonomi	21
3 . Tidak Ada Tanggung Jawab	14
4 . Tidak ada Keharmonisan	16
5 . Poligami Tidak Sehat	0
6 . Cemburu	4
7 . Gangguan Pihak Ketiga	5
8 . Krisis Akhlak	2

Sumber Data : Pengadilan Agama Kota Payakumbuh

**Tabel 4.40**  
**Jumlah Tempat Kursus/Lembaga dan Tenaga Pengajar**  
**di Kecamatan Payakumbuh Utara**  
**2017**

Uraian	Lembaga	Tenaga Pengajar
(1)	(2)	(3)
1 . Komputer	5	19
2 . Bahasa Inggris	8	20
3 . Bimbingan Belajar	4	16
4 . Mengemudi	2	3
5 . Menjahit	-	-

Sumber Data : Dinas Pendidikan Kota Payakumbuh

**Tabel 4.41**  
**Jumlah Penyakit Menular Menurut Jenis Penyakit Di Puskesmas Tarok**  
**Di Kecamatan Payakumbuh Utara**  
**2017**

Uraian	Jumlah
(1)	(2)
1 . TBC	42
2 . BTA + Acid + Fost Bacil	10
3 . Demam Berdarah	11
4 . Diare	236

Sumber Data : Dinas Kesehatan Kota Payakumbuh

**Tabel 4.42**  
**Jumlah Kematian Bayi dan Anak - Anak Di Puskemas Tarok**  
**Di Kecamatan Payakumbuh Utara**  
**2017**

Uraian	Jumlah
(1)	(2)
1 . 0 - 7 Hari	0
2 . 8 Hari - 1 Tahun	5
3 . Anak - Anak 1 - 4 Tahun	0

Sumber Data : Dinas Kesehatan Kota Payakumbuh

**Tabel 4.43**  
**Banyak nya Lahir Hidup, Lahir Mati Dan Kematian Ibu Waktu Melahirkan**  
**Di Kecamatan Payakumbuh Utara**  
**2017**

Tempat Pelayanan	Lahir Hidup	Lahir Mati	Kematian Ibu Waktu Melahirk
(1)	(2)	(3)	(4)
1 . Puskesmas Tarok	425	4	1
2 . Puskemas Lampasi	257	0	0

Sumber Data : Dinas Kesehatan Kota Payakumbuh



**Tabel 4.44**  
**Jumlah Klinik Keluarga Berencana Dan Pos Pelayanan Keluarga Berencana Desa**  
**Di Kecamatan Payakumbuh Utara**  
**2017**

Uraian	Jumlah
(1)	(2)
1 . KKB	9
2 . PPKB	9

Sumber Data : Dinas Kesehatan Kota Payakumbuh

**Tabel 4.45**  
**Jumlah Bayi Lahir, Bayi Berat Badan Lahir Rendah (BBLR) Dan Bergizi Buruk**  
**Di Puskesmas Tarok Kecamatan Payakumbuh Utara**  
**2017**

Uraian	Jumlah
(1)	(2)
1 . Bayi Lahir	429
2 . Bayi Berat Badan Lahir Rendah	14
3 . Gizi Buruk	2

Sumber Data : Dinas Kesehatan Kota Payakumbuh

**Tabel 4.46**  
**Jumlah Sekolah Yang Menerima Bantuan Dana PMT-AS**  
**Di Kecamatan Payakumbuh Utara**  
**2016**

Uraian	Jumlah
(1)	(2)
1 . Jumlah Sekolah	6
2 . Jumlah Murid	956
3 . Jumlah Dana PMT-AS (Rp)	72,273,600

Sumber Data : Dinas Kesehatan Kota Payakumbuh



# 5 PERTANIAN

## POPULASI TERNAK TAHUN 2017

SAPI  
POTONG  
1970 EKOR

KAMBING  
1148  
EKOR

KUDA  
36  
EKOR

TAHUN 2017 LUAS PANEN PADI SAWAH 2.164 Ha



**BAB 5**

**PERTANIAN**

Pada tahun 2017 luas tanam, panen dan produksi Jagung berjumlah 31 Ha<sup>2</sup> luas tanam, 9 Ha<sup>2</sup> panen dengan produksi 143 ton.

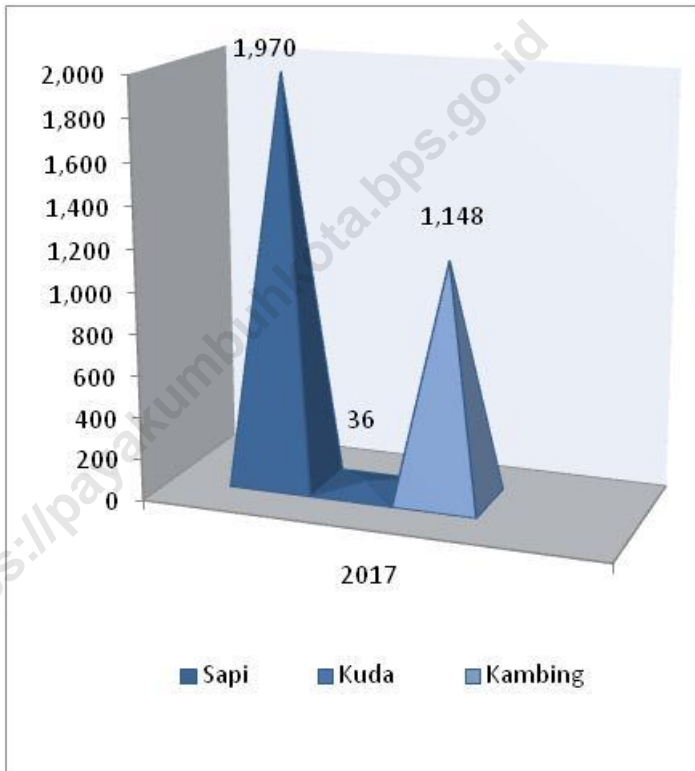
Pada tanaman sayuran luas panen dan produksinya, pada tahun 2017 tercatat produksi kacang panjang 28,4 ton, cabe 146,4 ton, terung 154,4 ton, kangkung 60 ton dan ketimun 105,7 ton.

Jumlah populasi ternak besar mengalami peningkatan dari tahun yang lalu. Pada tahun 2016 tercatat jumlah sapi potong 1.970 ekor, kuda 36 ekor dan kambing 1.148 eko.





**Grafik 5**  
**JUMLAH POPULASI TERNAK BESAR DIRINCI MENURUT JENISNYA**  
**DI KECAMATAN PAYAKUMBUH UTARA**  
**2017 (EKOR)**



Sumber : Dinas Pertanian Kota Payakumbuh

**Tabel 5.1**  
**Luas Tanam, Panen dan Produksi Padi dan Palawija**  
**di Kecamatan Payakumbuh Utara**  
**2017**

Jenis Komoditi	Luas		Produksi (Ton)
	Tanam (Ha)	Panen (Ha)	
(1)	(2)	(3)	(4)
1 . Padi Sawah	2.249	2.164	11.805
2 . Jagung	31	9	52
3 . Ubi kayu	4	3	143

Sumber Data : Dinas Pertanian Kota Payakumbuh

**Tabel 5.2**  
**Kemampuan Irigasi menurut Jenisnya**  
**di Kecamatan Payakumbuh Utara**  
**2014**

Jenis Irigasi	Luas (Ha)
(1)	(2)
1 . Teknis	601.0
2 . 1/2 Teknis	387.0
3 . Sederhana	276.0
4 . Tadah Hujan	0.0
Jumlah	1,264

Sumber Data : Dinas Pertanian, Perkebunan & Kehutanan Kecamatan

**Tabel 5.3**  
**Panjang Saluran Irigasi Menurut Pengelola dan Jenisnya**  
**di Kecamatan Payakumbuh Utara**  
**2014**

Jenis Saluran	Pemerintah (m)	Desa (m)	Jumlah (m)
(1)	(2)	(3)	(4)
1 . Primer	4.609,0	0,0	4.609,0
2 . Sekunder	11.026,0	0,0	11.026,0
3 . Tersier	14.015,0	0,0	14.015,0
<b>Jumlah</b>	<b>29.650,0</b>	<b>0,0</b>	<b>29.650,0</b>

Sumber Data : Subdin Pengairan Kota Payakumbuh

**Tabel 5.4**  
**Panjang Saluran Irigasi dari Batang Lampasi Menurut Jenisnya**  
**di Kecamatan Payakumbuh Utara**  
**2014**

Jenis Saluran	Panjang (m)
(1)	(2)
1 . Primer	0.0
2 . Sekunder	4,000.0
3 . Tersier	0.0
Jumlah	4,000.0

Sumber Data : Subdin Pengairan Kota Payakumbuh

**Tabel 5.5**  
**Panjang Saluran Irigasi dari Batang Talawi Menurut Jenisnya**  
**di Kecamatan Payakumbuh Utara**  
**2014**

Jenis Saluran	Panjang (m)
(1)	(2)
1 . Primer	900.0
2 . Sekunder	3,550
3 . Tersier	0.0
Jumlah	4,450

Sumber Data : Subdin Pengairan Kota Payakumbuh

**Tabel 5.6**  
**Panjang Saluran Irigasi dari Batang Agam Menurut Jenisnya**  
**di Kecamatan Payakumbuh Utara**  
**2014**

Jenis Saluran	Panjang (m)
(1)	(2)
1 . Primer	0
2 . Sekunder	2,200
3 . Tersier	0
Jumlah	2,200

Sumber Data : Subdin Pengairan Kota Payakumbuh

**Tabel 5.7**  
**Panjang Saluran Irigasi Menurut Jenis dan Kondisinya**  
**di Kecamatan Payakumbuh Utara**  
**2014**

Jenis Saluran	Kwantitas	Kondisi %			
		Baik	Rusak Ringan	Rusak Sedang	Rusak Berat
(1)		(2)			
1 . Primer	4,609	51.44	16.80	28.00	0.30
2 . Sekunder	11,026	54.20	16.70	26.60	-
3 . Tersier	0,0	0	0	0	0
<b>Jumlah</b>	<b>15,635</b>	<b>105.64</b>	<b>33.50</b>	<b>54.60</b>	<b>0.30</b>

Sumber Data : Subdin Pengairan Kota Payakumbuh



**Tabel 5.8**  
**Luas Tanam, Panen dan Produksi Sayuran**  
**di Kecamatan Payakumbuh Utara**  
**2017**

Jenis Komoditi	Luas		Produksi (Ton)
	Tanam (Ha)	Panen (Ha)	
(1)	(2)	(3)	(4)
1 . Kacang Panjang	2	3	28,4
2 . Cabe	14	19	146,4
3 . Terung	4	5	154,4
4 . Kangkung	33	33	60,0
5 . Ketimun	7	7	105,7
6 . Buncis	2	2	18,4

Sumber Data : Dinas Pertanian Kota Payakumbuh

**Tabel 5.9**  
**Jumlah Tanaman dan Tanaman Menghasilkan Buah-Buahan**  
**di Kecamatan Payakumbuh Utara**  
**2017**

Jenis Komoditi	Jumlah		
	Tanaman	Tanaman Menghasilkan	Produksi (ton)
(1)	(2)	(3)	
1 . Alpokat	909	321	31,90
2 . Belimbing	0	0	0,00
3 . Duku/langsat	76	45	12,70
4 . Nenas	0	0	0,00
5 . Pepaya	4693	1800	31,50
6 . Pisang	1708	830	34,00
7 . Rambutan	976	630	7,60

Sumber Data : Dinas Pertanian Kota Payakumbuh

## PERTANIAN

Lanjutan Tabel 5.9 :

Jenis Komoditi	Jumlah		
	Tanaman	Tanaman Menghasilkan	Produksi (Ton)
(1)	(2)	(3)	(4)
8 . Sawo	800	515	34,50
9 . Durian	630	401	20,00
10 . Jambu	0	150	11,60
11 . Jeruk	0	0	0,00
12 . Mangga	539	180	17,10
13 . Manggis	348	75	8,00

Sumber Data :Dinas Pertanian Kota Payakumbuh

**Tabel 5.10**  
**Luas Tanam, Panen dan Produksi Tanaman Perkebunan**  
**di Kecamatan Payakumbuh Utara**  
**2017**

Jenis Komoditi	Luas		Produksi (Ton)
	Tanam (Ha)	Panen (Ha)	
(1)	(2)	(3)	(4)
1 . Tembakau	-	-	-
2 . Tebu	1,00	1,00	1,00
3 . Pinang	2,00	1,50	2,00
4 . Kopi	0,50	0,50	0,50
5 . Cengkeh	2,00	0,40	2,00
6 . Kulit Manis	1,70	0,50	1,70
7 . Jahe	-	-	-
8 . Gardamunggu	0,50	0,25	0,50
9 . Aren	3,10	1,00	3,10
10 . Lada	-	-	-
11 . Coklat/Kakao	113,21	108,71	113,21
12 . Kelapa	81,95	80,45	81,95

Sumber Data :Dinas Pertanian Kota Payakumbuh

PERTANIAN

**Tabel 5.11**  
**Jumlah Populasi Ternak Besar Dirinci Menurut Jenisnya**  
**di Kecamatan Payakumbuh Utara**  
**2013 - 2017**

Jenis Ternak	Jumlah				
	2013	2014	2015	2016	2017
(1)	(2)	(3)	(4)	(5)	(6)
1 . Sapi Potong	1.139	1.406	1.380	1.903	1.970
2 . Kuda	180	139	99	163	36
3 . Kambing	1.584	1.205	929	1.114	1148
Jumlah	2.903	2.750	2.408	3.180	3.154

Sumber Data : Dinas Pertanian Kota Payakumbuh

**Tabel 5.12**  
**Populasi Ternak Unggas Dirinci Menurut Jenisnya**  
**di Kecamatan Payakumbuh Utara**  
**2017**

Jenis Ternak	Jumlah ( ekor )
(1)	(2)
1 . Ayam Kampung	8.642
2 . Ayam Petelur	71.000
3 . Ayam Pedaging	581.000
Jumlah	660.642

Sumber Data : Dinas Pertanian Kota Payakumbuh

**Tabel 5.13**  
**Luas dan Produksi Benih Ikan**  
**di Kecamatan Payakumbuh Utara**  
**2017**

Uraian	Jumlah
(1)	(2)
1 . Luas (Ha)	2,30
2 . Produksi ( 000 ekor)	4.920

Sumber Data : Dinas Pertanian Kota Payakumbuh

**Tabel 5.14**  
**Luas dan Produksi Peternakan Ikan Rakyat dan Penangkapan Ikan di Perairan Umum**  
**di Kecamatan Payakumbuh Utara**  
**2017**

Sarana/Tempat	Luas(ha)	Produksi (ton)
(1)	(2)	(3)
1 . Peternakan Ikan Rakyat	11,0	44,85
2 . Penangkapan di Perairan Umum	9,20	1,50
Jumlah	20,20	46,35

Sumber Data      Dinas Pertanian Kota Payakumbuh



**Tabel 5.15**  
**Jumlah Rumah tangga Perikanan di Perairan Umum**  
**di Kecamatan Payakumbuh Utara**  
**2016-2017**

Tahun	Jumlah
(1)	(2)
1 . 2016	14
2 . 2017	14

Sumber Data      Dinas Pertanian Kota Payakumbuh

**Tabel 5.16**  
**Jumlah Kelompok Tani**  
**di Kecamatan Payakumbuh Utara**  
**2016-2017**

Kelompok Tani	Jumlah Kelompok Tani	
	2016	2017
(1)	(2)	(3)
1 . Pemula	46	41
2 . Lanjut	8	10
3 . Madya	1	0
4 . Utama	3	0
Jumlah	58	51

Sumber Data : Dinas Pertanian Kota Payakumbuh

**Tabel 5.17**  
**Luas Lahan Sawah dan Jenis Pengairan**  
**di Kecamatan Payakumbuh Utara**  
**2016**

Uraian	Tahun 2015	Tahun 2016
(1)		(2)
1 . Irigasi	609	609
2 . Non Irigasi	54	54
Jumlah	663	663

Sumber Data : Laporan Statistik pertanian Tanaman Pangan, Pengolahan Lahan

**Tabel 5.18**  
**Luas lahan Tegal/Kebun, Ladang/Huma dan Lahan yang Sementara Tidak Diusahakan**  
**di Kecamatan Payakumbuh Utara**  
**2017 (Ha)**

Uraian	Tahun 2017
(1)	(2)
1 . Tegal/Kebun	222
2 . Ladang/Huma	-
3 . Sementara tidak diusahakan	-

Sumber Data : Laporan Statistik pertanian Tanaman Pangan, Pengolahan Lahan

**Tabel 5.19**  
**Luas Panen Sawah dan Ladang**  
**di Kecamatan Payakumbuh Utara**  
**2016-2017 (Ha)**

Uraian	Tahun	
	2016	2017
(1)	(2)	(3)
1 . Sawah	1.916,9	1.186
2 . Ladang	-	-

Sumber Data : Dinas Pertanian Melalui Laporan Statistik Pertanian

**Tabel 5.20**  
**Produksi Perikanan Tangkap**  
**di Kecamatan Payakumbuh Utara**  
**2016-2017**

Tahun	Jumlah
(1)	(2)
1 . 2016	1,5
2 . 2017	1,4

Sumber Data : Dinas Pertanian Kota Payakumbuh

**Tabel 5.21**  
**Jumlah Ternak Yang di Potong Menurut Jenis Ternak**  
**di Kecamatan Payakumbuh Utara**  
**2017**

Uraian	Jumlah
(1)	(2)
1 . Sapi Potong	602
2 . Kerbau	16
3 . Kambing	523

Sumber Data : Dinas Pertanian Kota Payakumbuh

# 6 PERHUBUNGAN

PANJANG JALAN  
DI ASPAL 55,275 KM  
TIDAK DI ASPAL 1,653 KM

PANJANG JALAN  
DENGAN KONDISI BAIK  
20,465 KM

<https://peta.muhkono.id>





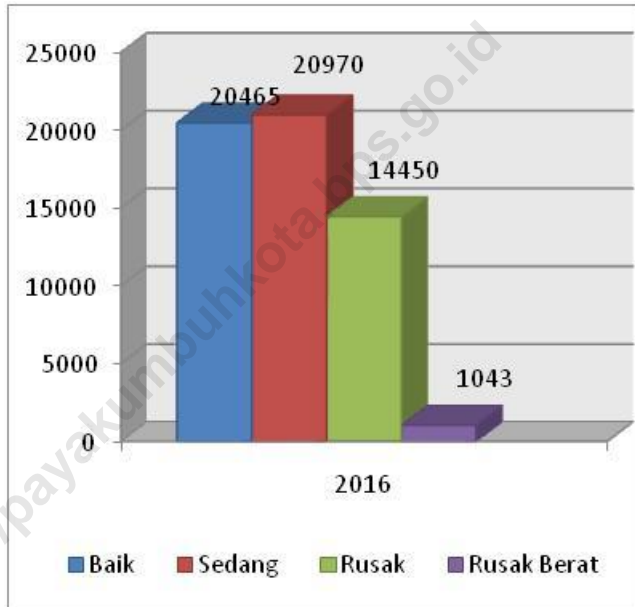


**BAB 6****PERHUBUNGAN**

Telah menjadi prioritas bagi pemerintah Kota Payakumbuh untuk meningkatkan kualitas jalan yang ada termasuk jalan yang ada di Kecamatan Payakumbuh Utara. Ini dapat dilihat dari jumlah panjang jalan yang dalam kondisi baik yaitu mencapai 20,465 km. kondisi sedang 20,970 km dan rusak 14,450 dan rusak berat 1,043



**Grafik 6**  
**PANJANG JALAN MENURUT KONDISI JALAN**  
**DI KECAMATAN PAYAKUMBUH UTARA**  
**2016( KM )**



Sumber : Dinas PU dan Tata Ruang Kota Payakumbuh

**Tabel 6.1**  
**Jumlah Jembatan Dan Panjang Jembatan**  
**di Kecamatan Payakumbuh Utara**  
**2017**

Uraian	Nilai
(1)	(2)
1 . Jumlah Jembatan	28
2 . Panjang Jembatan	232,5

Sumber Data : Dinas PU dan Tata Ruang Kota Payakumbuh

**Tabel 6.2**  
**Panjang Jalan Menurut Jenis Permukaan Jalan**  
**di Kecamatan Payakumbuh Utara**  
**2017**

Jenis Permukaan Jalan	Panjang Jalan (m)
(1)	(2)
1 . Aspal	55,275
2 . Tidak Di Aspal	1,653
Jumlah	56,93

Sumber Data : Dinas PU dan Tata Ruang Kota Payakumbuh

PERHUBUNGAN

**Tabel 6.3**  
**Jumlah Kendaraan Bermotor dan Tidak Bermotor**  
**di Kecamatan Payakumbuh Utara**  
**2015-2016**

Jenis Kendaraan	Tahun	
	2015	2016
(1)	(2)	(3)
1 . Oplet	3	3
2 . Mini Bus	4	10
3 . Bus	3	13
4 . Truk	95	94
5 . Pick Up	180	173

Sumber Data : Dinas Perhubungan Kota Payakumbuh

**Tabel 6.4**  
**Panjang Jalan Menurut Kondisi Jalan**  
**di Kecamatan Payakumbuh Utara**  
**2017**

Kondisi Jalan	Panjang Jalan (Km)
(1)	(2)
1 . Baik	20,465
2 . Sedang	20,970
3 . Rusak	14,450
4 . Rusak Berat	1,043

Sumber Data : Dinas PU dan Tata Ruang Kota Payakumbuh



# 7 PERDAGANGAN DAN KOPERASI

Pasar  
Umum  
2 buah

Stasiun  
Bus  
1 buah

Stasiun  
Oplet  
1 buah

**JUMLAH KOPERASI 46 BUAH**



## BAB 7

### PERDAGANGAN DAN KOPERASI

Sebagian besar pasar di Kota Payakumbuh terletak di Kecamatan Payakumbuh Barat. Namun dengan demikian di Kecamatan Payakumbuh Utara ada juga Pasar yang terletak di beberapa kelurahan, seperti Pasar Moderen yaitu Ramayana yang berdiri pada tahun 2009 lalu.

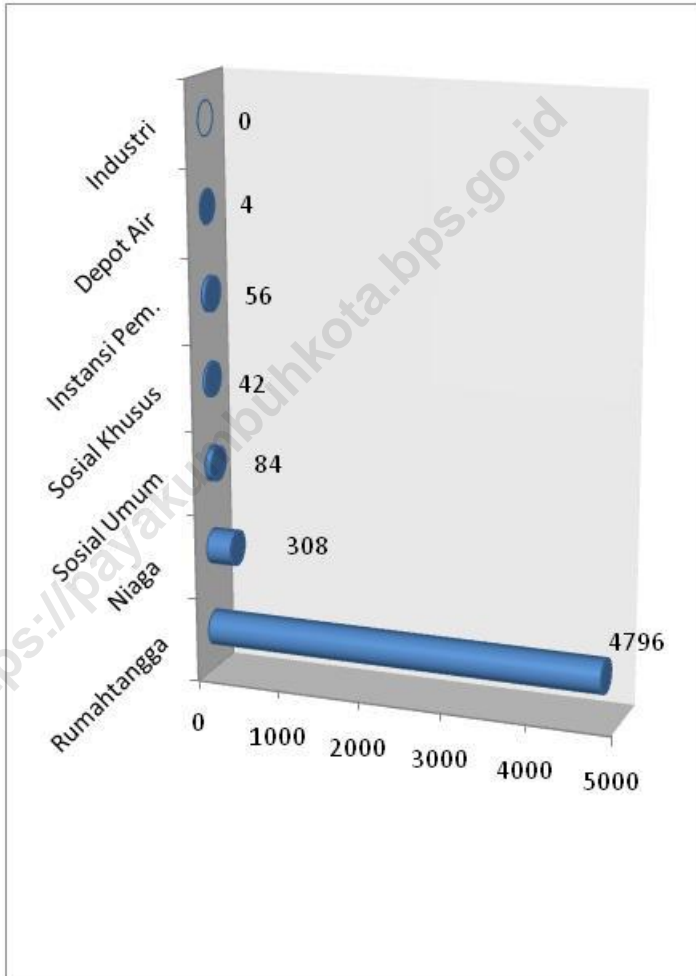
Kecamatan Payakumbuh Utara terdapat juga Koperasi Unit Desa dan Koperasi Usaha lainnya yang berguna untuk para pedagang dan Usaha lainnya. Pada tahun Ini jumlah Koperasi Tersebar di beberapa tempat, banyaknya 1 KUD dan 46 Koperasi, masing-masing mempunyai anggota sebanyak 342 dan 7.632 orang.

Pada bab ini juga ditampilkan jumlah pelanggan PDAM di Kecamatan Payakumbuh Utara, pada tahun ini jumlah pelanggan di Kecamatan Payakumbuh Utara yaitu 5.290 pelanggan dengan pelanggan terbanyak dari rumah tangga sebanyak 4.796 pelanggan.



Grafik 7

**JUMLAH PELANGGAN PDAM MENURUT JENIS TARIF  
DI KECAMATAN PAYAKUMBUH UTARA TAHUN 2016**



Sumber : PDAM Kota Payakumbuh



**Tabel 7.1**  
**Jumlah Pasar Menurut Jenisnya**  
**di Kecamatan Payakumbuh Utara**  
**2017**

Jenis Pasar	Jumlah
(1)	(2)
1 . Pasar Umum	2
2 . Pasar Ikan	0
3 . Pasar Hewan	0
4 . Stasiun Kereta Api	0
5 . Terminal	1
<b>Jumlah</b>	<b>3</b>

Sumber Data : Kantor Camat Payakumbuh Utara

**Tabel 7.2**  
**Jumlah Pelanggan Listrik**  
**di Kecamatan Payakumbuh Utara**  
**2012-2016**

Tahun	Jumlah
	Pelanggan
(1)	(2)
2012	10,148
2013	10,814
2014	11,406
2015	11,992
2016	12,536

Sumber Data : PT.PLN Kota Payakumbuh



**Tabel 7.3**  
**Perkembangan Jumlah KUD Menurut Klasifikasinya**  
**di Kecamatan Payakumbuh Utara**  
**2013 - 2017**

Tahun	Klasifikasi		
	A	B	BDK
(1)	(2)	(3)	(4)
2013	1	0	0
2014	1	0	0
2015	1	0	0
2016	1	0	0
2017	1	0	0

Sumber Data : Dinas Koperasi dan UKM kota Payakumbuh

**Tabel 7.4**  
**Banyaknya Koperasi Unit Desa dan Koperasi**  
**di Kecamatan Payakumbuh Utara**  
**2017**

Jenis Koperasi	Jumlah	Jumlah Anggota
(1)	(2)	(3)
1 . Koperasi Unit Desa (KUD)	1	342
2 . Koperasi	46	7.632
<b>Jumlah</b>	<b>47</b>	<b>7.974</b>

Sumber Data : Dinas Koperasi dan UKM Kota Payakumbuh

**Tabel 7.5**  
**Jumlah Pelanggan PDAM Menurut Jenis Tarif**  
**di Kecamatan Payakumbuh Utara**  
**2017**

Jenis Tarif	Tahun
	2017
(1)	(2)
1 . Instansi Pemerintah	56
2 . Rumahtangga	4.796
3 . Niaga Besar	3
4 . Niaga Kecil	193
5 . Niaga Menengah	112
6 . Sosial Umum	84
7 . Sosial Khusus	42
8 . Depot Air Minum Isi Ulang	4
9 . Industri	0
Jumlah	5.290

Sumber Data : PDAM Kota Payakumbuh

# DATA

MENCERDASKAN BANGSA

<https://payakumbuhkota.bps.go.id>



**BADAN PUSAT STATISTIK  
KOTA PAYAKUMBUH**

Jl. Imam Bonjol No, 7 Payakumbuh  
Telp (0752) 92264, Fax (0752) 90064

Homepage <http://payakumbuhkota.bps.go.id>

ISBN 978-602-321-045-9



9 786023 210459