

**Kecamatan  
SUKORAME  
DALAM ANGKA**

**2017**



Kecamatan  
**SUKORAME**  
DALAM ANGKA

**2017**



---

## Kecamatan Sukorame Dalam Angka 2017

**ISSN:** -

**No. Publikasi :** 35240.1702

**Katalog :** 1102001.3524.010

**Ukuran Buku :** 14,8 cm x 21 cm

**Jumlah Halaman :** xvi + 116 halaman

**Naskah:**

Badan Pusat Statistik Kabupaten Lamongan

**Gambar Sampul oleh :**

Badan Pusat Statistik Kabupaten Lamongan

**Ilustrasi Sampul :**

Panen Semangka

**Sumber Gambar :**

<http://jelajah-nesia.blogspot.com>

**Diterbitkan oleh :**

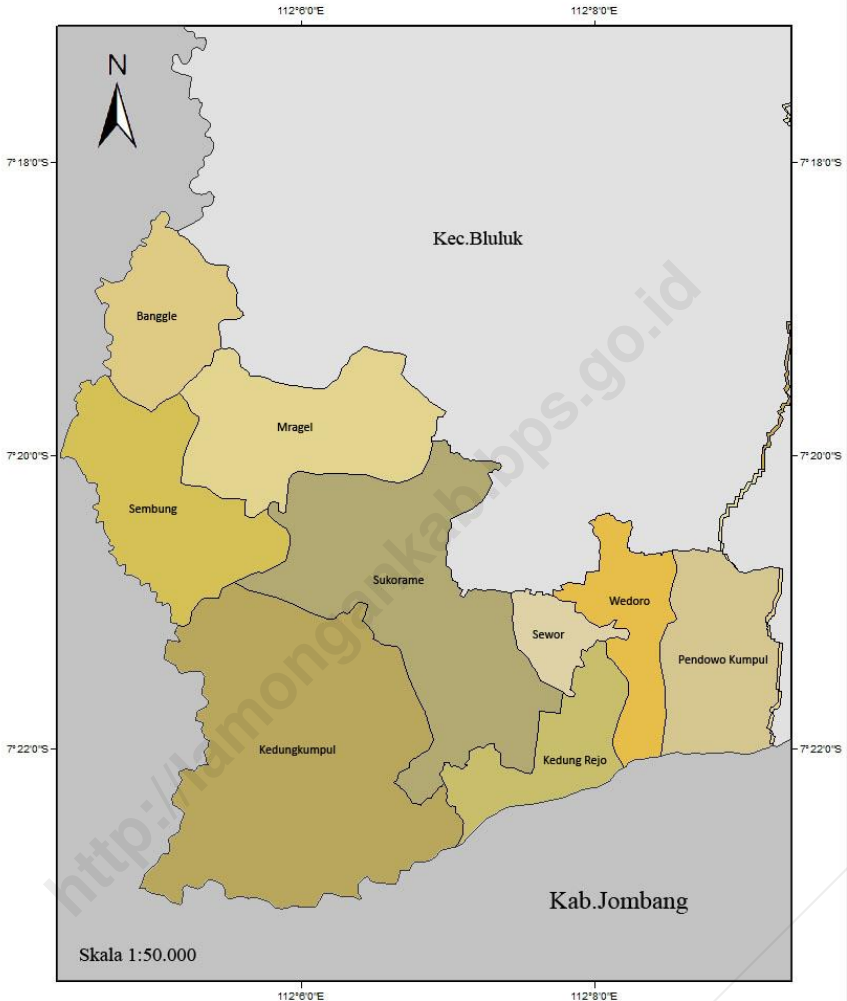
© BPS Kabupaten Lamongan

**Dicetak oleh :**

CV. Azka Putra Pratama Surabaya

**Dilarang mengumumkan, mendistribusikan, mengomunikasikan, dan/atau menggangdakan sebagian atau seluruh isi buku ini untuk tujuan komersial tanpa izin tertulis dari Badan Pusat Statisti**

# Peta Kecamatan Sukorame



---

**KEPALA BADAN PUSAT STATISTIK  
KABUPATEN LAMONGAN**



**Sri Kadarwati, S.S.i., M.T.**



## KATA SAMBUTAN

Kecamatan Sukorame Dalam Angka 2017 ini merupakan kelanjutan dari publikasi yang pernah diterbitkan tahun sebelumnya. Buku ini menyajikan statistik dan informasi yang utamanya berasal dari data sekunder, yaitu data yang bersumber di luar Badan Pusat Statistik, khususnya dari Instansi pemerintah di Kabupaten Lamongan. Publikasi ini mencakup statistik penduduk, ketenagakerjaan, sosial serta sektor ekonomi. Disamping itu, publikasi ini juga memuat informasi tentang keadaan geografi, iklim dan pemerintahan.

Kecamatan Sukorame Dalam Angka kini semakin banyak diminati karena sebagai sumber referensi oleh para perencana kebijakan, peneliti, dosen, mahasiswa serta para pembaca yang membutuhkan informasi statistik yang komprehensif.

Penghargaan dan ucapan terima kasih yang tulus kami sampaikan kepada segenap instansi pemerintah dilingkungan Pemerintah Kabupaten Lamongan yang telah berkenan menyumbangkan data dan informasi hingga terwujudnya publikasi ini. Kerjasama yang telah terbina selama ini, senantiasa kami ingin terus tingkatkan di masa mendatang.

Kritik dan saran dari semua pihak sangat diharapkan untuk perbaikan dan kesempurnaan publikasi yang akan datang.

Lamongan, Agustus 2017

Kepala BPS Kabupaten Lamongan

  
**Sri Kadarwati, S.S.i, M.T**

---

**DAFTAR ISI**

**NO TABLE OF CONTENTS ENTRIES FOUND.**

<http://lamongankab.bps.go.id>

---

## DAFTAR TABEL

<b>1.LETAK DAN GEOGRAFIS.....</b>	<b>1</b>
1.1. Tinggi dari permukaan laut dan luas desa di kecamatan Sukorame,201.....	5
1.2. Jenis jalan utama desa dan jarak ibukota di kecamatan Sukorame,2016.....	6
1.3. Jarak antar desa ( KM) di kecamatan Sukorame,2016.....	7
1.4. Jumlah hari hujan dancurah hujan di kecamatan Sukomare,2016.....	8
<b>2.PEMERINTAHAN.....</b>	<b>9</b>
2.1. Jumlah dusun , rukun warga dan rukun tetangga di kecamatanSukorame,2016.....	13
2.2.Desas menurut status hokum di kecamatan Sukorame,2016.....	14
2.3. Desas menurut kategori LPM dan tingkat perkembangan Di kecamatan Sukorame,2016.....	15
2.4. Jumlah dusun dan tempat kantor desa di kecamatan Sukorame,2016.....	17
2.5. Nama-nama dusun di kecamatan Sukorame,2016.....	18
2.6. Camat di kecamatan Sukorame periode 2002 -2016.....	19
2.7. Kepala desa dan sekertaris desa di kecamatan Sukorame,2016.....	20
2.8. Jumlah anggota BPD di kecamatan Sukorame,2016.....	21
2.9. jumlah perangkat desa menurut jenis jabatan dan pendidikan Di kecamatan Sukoram,2016.....	22



---

**3.PENDUDUK.....23**

3.1. Jumlah penduduk dan jenis kelamin menurut desa  
Di kecamatan Sukorame,2016.....27

3.2. Jumlah penduduk yang lahir menurut jenis kelamin  
Di kecamatan Sukorame,2016.....28

3.3. Jumlah penduduk yang mati menurut jenis kelamin  
Di kecamatan Sukorame,2016.....29

3.4. Jumlah penduduk yang dating menurut jenis kelamin  
Di kecamatan Sukorame,2016.....30

3.5. Jumlah penduduk yang pindah menurut jenis kelamin  
Di kecamatan Sukorame,2016.....31

3,6. Jumlah penduduk,rumah tangga dan kepadatan  
Di kecamatan Sukorame,2016.....32

37. Penduduk menurut kewarganegaraan  
Di kecamatan Sukorame,2016.....33

3.8. Penduduk menurut agama  
di kecamatan Sukorame,2016.....34

3.9. Perkembangan jumlah penduduk  
Di kecamatan Sukorame,2016.....35

3.10. Jumlah penduduk menurut kelompok umur  
Di kecamatan Sukorame,2016.....36

3.11. Penduduk laki-laki manurut kelompok umur  
Di kecamatan Sukorame,2016.....37

3,12. Penduduk perempuan menurut kelompok umur  
Di kecamatan Sukorame,2016.....40

3.13. Penduduk yang wajib memiliki KTP menurut jenis kelamin Di kecamatan Sukorame,2016.....	43
3.14. Penduduk yang telah memiliki KTP menurut jenis kelamin Di kecamatan Sukorame,2016.....	44
3.15. Jumlah penduduk menurut lapangan usaha Di kecamatan Sukorame,2016.....	45

#### **4.SOSIAL.....47**

4.1. Jumlah fasilitas pendidikan negeri Di kecamatan Sukorame,2016.....	51
4.2. Jumlah fasilitas pendidikan swasta Di kecamatan Sukorame,2016.....	52
4.3. Jumlah sekolah, murid dan guruTK Negeri Di kecamatan Sukorame,2016.....	53
4,4. Jumlah sekolah, murid dan guru TK swasta Di kecamatan Sukorame,2016.....	54
4,5. Jumlah sekolah, murid dan guru RA/BA Negeri Di kecamatan Sukorame,2016.....	55
4.6. Jumlah sekolah, murid dan guru RA/BA Swasta Di kecamatan Sukorame,2016.....	56
4.7. Jumlah sekolah, murid dan guru SD Negeri Di kecamatan Sukorame,2016.....	57
4.8. Jumlah sekolah, murid dan guru SD Swasta Di kecamatan Sukorame,2016.....	58
4.9. Jumlah sekolah, murid dan guru MI Negeri Di kecamatan Sukorame,2016.....	59

---

4.10. Jumlah sekolah, murid dan guru MI Swasta Di kecamatan Sukorame, 2016.....	60
4.11. Jumlah sekolah, murid dan guru SMP Negeri Di kecamatan Sukorame, 2016.....	61
4.12. Jumlah sekolah, murid dan guru SMP Swasta Di kecamatan Sukorame, 2016.....	62
4.13. Jumlah sekolah, murid dan guru MTs Negeri Di kecamatan Sukorame, 2016.....	63
4.14. Jumlah sekolah, murid dan guru MTs Swasta Di kecamatan Sukorame, 2016.....	64
4.15. Jumlah sekolah, murid dan guru SMA Negeri Di kecamatan Sukorame, 2016.....	65
4.16. Jumlah sekolah, murid dan guru SMA Swasta Di kecamatan Sukorame, 2016.....	66
4.17. Jumlah sekolah, murid dan guru MA Negeri Di kecamatan Sukorame, 2016.....	67
4.18. Jumlah sekolah, murid dan guru MA Swasta Di kecamatan Sukorame, 2016.....	68
4.19. Jumlah sekolah, murid dan guru SMK Negeri Di kecamatan Sukorame, 2016.....	69
4.20. Jumlah sekolah, murid dan guru SMK Swasta Di kecamatan Sukorame, 2016.....	70
4.21. Jumlah pondok pesantren, santri dan ustad Di kecamatan Sukorame, 2016.....	71
4.22. Jumlah sarana kesehatan di kecamatan Sukorame, 2016.....	72

4.23. Jumlah tenaga medis/kesehatan	
Di kecamatan Sukorame,2016.....	74
4.24. Jumlah peserta KB aktif menurut alat kontrasepsi	
Di kecamatan Sukorame, 2016.....	75
4.25. Jumlah keluarga menurut pertahapan keluarga sejahtera	
Di kecamatan Sukorame, 2016.....	76
4.26. Jumlah kejadian/proses nikah, talak, cerai dan rujuk	
Di kecamatan Sukorame, 2016.....	77
4.27. Jumlah rumah menurut kualitas bangunan	
Di kecamatan Sukorame, 2016.....	78
4.28. Jumlah fasilitas olahraga	
Di kecamatan Sukorame, 2016.....	79
4.29. Jumlah tempat peribadatan	
Di kecamatan Sukorame,2016.....	80
<b>5. PERTANIAN.....</b>	<b>81</b>
5.1. Luas wilayah menurut jenis penggunaan tanah(ha)	
Di kecamatan Sukorame,2016.....	85
5.2. Luas lahan sawah menurut jenis pengairan(ha)	
Di kecamatan Sukorame, 2016.....	86
5.3. Luas panen, produksi dan produktifitas padi	
Di kecamatan Sukorame, 2016.....	87
5.4. Luas panen, produksi dan produktifitas kacang ijo	
Di kecamatan Sukorame, 2016.....	88
5.5 Luas panen, produksi dan produktifitas jagung	
Di kecamatan Sukorame,2016.....	89

---

5.6. Populasi ternak besar dan kecil	
Di kecamatan Sukorame. 2016.....	90
5.7. Populasi unggas di kecamatan Sukorame, 2016.....	91
5.8. Jumlah alat-alat pertanian	
Di kecamatan Sukorame, 2016.....	92
5.9. Jumlah kelompok tani menurut kelas	
Di kecamatan Sukorame, 2016.....	93
<b>6. INDUSTRI.....</b>	<b>95</b>
6.1. Jumlah industry menurut jenis	
Di kecamatan Sukorame, 2016.....	99
6,2. Jumlah industry kecil dan kerajinan rumah tangga	
Di kecamatan Sukorame, 2016.....	100
<b>7. PERDAGANGAN.....</b>	<b>101</b>
7.1. Jumlah sarana perekonomian	
di kecamatan Sukorame,2016.....	105
7.2. Jumlah toko restoran,warung dan PKL	
Di kecamatan Sukorame, 2016.....	106
7.3. Jumlah usaha bengkel di kecamatan Sukorame, 2016.....	107
7.4. Jumlah usaha persewaan,agen perjalanan dan foto copy	
Di kecamatan Sukorame, 2016.....	108
<b>8. TRANSPORTASI DAN ALAT KOMUNIKASI.....</b>	<b>109</b>
8.1. Jarak kantor desa ke sarana/fasilitas umum(km)	
Di kecamatan Sukorame, 2016.....	113

---

8.2. Daftar panjang jalan desa(km) menurut jenis jalan Di kecamatan Sukorame, 2016.....	114
8.3. Ruas jalan poros desa di kecamatan Sukorame, 2016.....	115
8.4. Jumlah angkutan dan penunjang angkutan Di kecamatan sSukorame, 2016.....	116
8.5. Jumlah sarana dan alat komunikasi Di kecamatan Sukorame, 2016.....	117
<b>9. KEUANGAN DAN JASA.....</b>	<b>119</b>
9.1. Penerimaan alokasi dana desa(000 rupiah) Di kecamatan Sukorame, 2016.....	123
9.2. Realisasi pemasukan PBB (rupiah) Di kecamatan Sukorame, 2016.....	124
9.3. Ketetapan PBB di kecamatan Sukorame, 2016.....	125
9.4. Jumlah usaha jasa perorangan Di kecamatan Sukorame, 2016.....	126

---

## DAFTAR GAMBAR

1 .Luas wilayah menurut desa di kecamatan Sukorame, 2016.....	4
2. Presentase jumlah perangkat desa menurut pendidikan Di kecamatan Sukorame, 2016 .....	12
3. Perkembangan jumlah penduduk Di kecamatan Sukorame, 2016.....	26
4. Perbandingan fasilitas pendidikan negeri dan swasta Di kecamatan Sukorame, 2016.....	50
5. Produksi tanaman pangan di kecamatan Sukorame, 2016.....	85
6. Jumlah industry menurut jenis di kecamatan Sukorame 2016.....	99
7. Jumlah took, Restoran, Warung, dan PKL Di kecamatan Sukorame, 2016.....	105
8. Panjang jalan desa menurut jenis jalan(km) Di kecamatan Sukorame, 2016.....	113
9. Target dan realisasi pemasukan PBB Di kecamatan Sukorame, 2016.....	123

---

## PENJELASAN UMUM/EXPLANATORY NOTES

Tanda-tanda, satuan-satuan, dan lain-lainnya yang digunakan dalam publikasi ini adalah sebagai berikut:

*Symbols, measurement units, and acronyms which are used in this publication, are as follows:*

### 1. TANDA-TANDA/SYMBOLS

Data tidak tersedia/ <i>Data not available</i>	:	...
Tidak ada atau nol / <i>Null or zero</i>	:	—
Data dapat diabaikan/ <i>Data negligible</i>	:	0
Tanda decimal/ <i>Decimal point</i>	:	,
Data tidak dapat ditampilkan/ <i>Not applicable</i>	:	NA
Angka perkiraan/ <i>Estimated figures</i>	:	e
Angka sementara/ <i>Preliminary figures</i>	:	x
Angka sangat sementara/ <i>Very preliminary figures</i>	:	xx
Angka diperbaiki/ <i>Revised figures</i>	:	r

### 2. SATUAN/UNITS

barel/ <i>barrel</i>	:	158,99 liter/ <i>litres</i> = 1/6,2898 m <sup>3</sup>
hektar (ha)/ <i>hectare (ha)</i>	:	10 000 m <sup>2</sup>
kilometer (km)/ <i>kilometres (km)</i>	:	1 000 meter/ <i>meters</i> (m)
knot/ <i>knot</i>	:	1,8523 km/jam (km/hour)
kuintal/ <i>quintal</i>	:	100 kg
KWh	:	1 000 Watt <i>hour</i>
MWh	:	1 000 KWh
liter (untuk beras)/ <i>litre (for rice)</i>	:	0,80 kg
ons/ <i>ounce</i>	:	28,31 gram/ <i>grams</i>
ton	:	1 000 kg

Satuan lain: buah, dus, butir, helai/lembar, kaleng, batang, pulsa, ton kilometer (ton-km), jam, menit, persen (%).

*Other units: unit, pack, pieces, sheet, tin, pulse, ton-kilometres(ton-km), hour, minute, percent (%).*

Perbedaan angka di belakang koma disebabkan oleh pembulatan angka.

*The difference in decimal numbers is caused by rounding.*



# BAB 1 GEOGRAFI *dan* IKLIM



### ULASAN

Kecamatan SUKORAME merupakan dataran rendah dengan ketinggian rata-rata + 70,78 meter diatas permukaan laut, terletak pada posisi 7°16'27" Lintang Selatan dan 112°8'20" Bujur Timur. Luas Kecamatan SUKORAME adalah 54,83 km<sup>2</sup>.

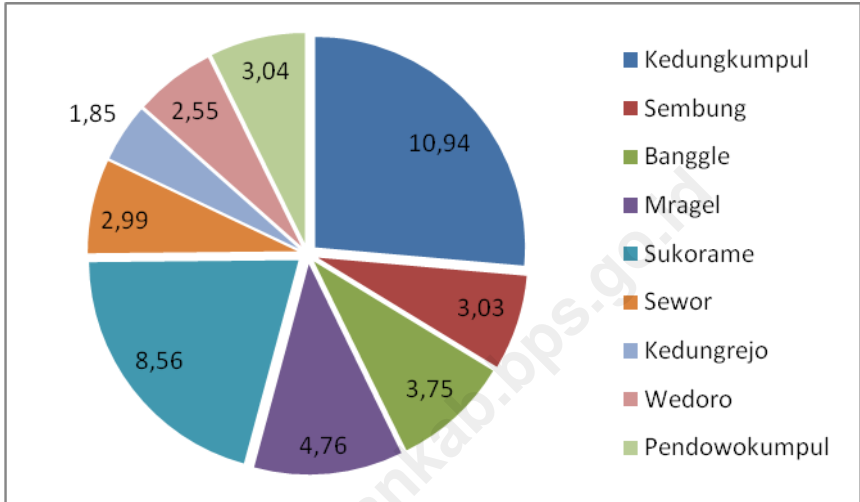
Wilayah administrasi Kecamatan SUKORAME terdiri dari 9 wilayah desa. Luas daratan masing-masing desa, yaitu: Kedungkumpul (10,94 km<sup>2</sup>), Sembung (3,03 km<sup>2</sup>), Banggle (3,75 km<sup>2</sup>), Mragel (4,76 km<sup>2</sup>), Sukorame (8,56 km<sup>2</sup>), Sewor (2,99 km<sup>2</sup>), Kedungrejo (1,85 km<sup>2</sup>), Wedoro (2,55 km<sup>2</sup>), Pendowokumpul (3,04 km<sup>2</sup>).

Jarak antara Kantor desa ke Ibukota Kecamatan:

1. SUKORAME - Kedungkumpul: 2,00 km.
2. SUKORAME - Sembung : 5,00 km.
3. SUKORAME - Banggle : 7,00 km.
4. SUKORAME - Mragel: 4,00 km.
5. SUKORAME - Sukorame : 0,05,10 km.
6. SUKORAME - Sewor: 3,00 km.
7. SUKORAME - Kedungrejo : 3,50 km.
8. SUKORAME - Wedoro : 3,00 km.
9. SUKORAME - Pendowokumpul : 4,00 km.

Wilayah Kecamatan SUKORAME bagian utara berbatasan dengan Kecamatan Bluluk, bagian timur berbatasan dengan Kecamatan Ngimbang, bagian selatan berbatasan dengan Kabupaten Jombang, dan bagian barat berbatasan dengan Kabupaten Bojonegoro.

**Gambar 1** Luas Wilayah Menurut Desa di Kecamatan SUKORAME(km<sup>2</sup>), 2017



**Tabel 1.1 Tinggi dari Permukaan Laut dan Luas Desa di Kecamatan Sukorame, 2016**

Kode Desa	Desa/Kelurahan	Tinggi (m)	Luas (Km <sup>2</sup> )
(1)	(2)	(3)	(4)
001	Kedungkumpul	107,00	10,94
002	Sembung	81,00	3,03
003	Banggle	73,00	3,75
004	Mragei	74,00	4,76
005	Sukorame	98,00	8,56
006	Sewor	96,00	2,99
007	Kedungrejo	93,00	1,85
008	Wedoro	94,00	2,55
009	Pendowokumpul	101,00	3,04
<b>Kecamatan Sukorame</b>		<b>90,78</b>	<b>41,47</b>

Sumber : Kantor Camat Sukorame

**Tabel 1.2 Jenis Jalan Utama Desa dan Jarak kelbukota di Kecamatan Sukorame, 2016**

Kode Desa	Desa/Kelurahan	Jenis Jalan Utama Desa	Jarak desa ke Ibu Kota Kecamatan (Km)
(1)	(2)	(3)	(4)
001	Kedungkumpul	Cor	2,00
002	Sembung	Aspal	5,00
003	Banggle	Cor	7,00
004	Mragel	Cor	4,00
005	Sukorame	Aspal	0,05
006	Sewor	Cor	3,00
007	Kedungrejo	Cor	3,50
008	Wedoro	Aspal	3,00
009	Pendowokumpul	Aspal	4,00

Sumber : Kantor Camat Sukorame

**Tabel 1.3 Jarak Antar Desa di Kecamatan SUKORAME(Km), 2016**

Kode Desa	Desa/Kelurahan	Kedungkumpul	Sembung	Banggle	Mragel	Sukorame	Sewor	Kedungrejo	Wedoro	Pendowokumpul
001	Kedungkumpul		6	8	5	2	5	5,5	5	6
002	Sembung	6		2	2	5	8	8,5	8	9
003	Banggle	8	2		2	7	10	10,5	10	11
004	Mragel	5	2	2		4	7	7,5	7	8
005	Sukorame	2	5	7	4		3	3,5	3	4
006	Sewor	5	8	10	7	3		0,5	1	2
007	Kedungrejo	5,5	8,5	10,5	7,5	3,5	0,5		0,5	1,5
008	Wedoro	5	8	10	7	3	1	0,5		1
009	Pendowokumpul	6	9	11	8	4	2	1,5	1	

Sumber : Kantor Camat Sukorame

**Tabel 1.4 Jumlah Hari Hujan dan Curah Hujan di Kecamatan , Sukorame 2016**

No.	Bulan	Hari Hujan	Curah Hujan ( mm )
(1)	(2)	(3)	(4)
1.	Januari	24	441
2.	Pebruari	17	239
3.	Maret	19	274
4.	April	18	298
5.	Mei	11	222
6.	Juni	11	208
7.	Juli	6	77
8.	Agustus	0	0
9.	September	0	0
10.	Oktober	7	65
11.	Nopember	10	146
12.	Desember	21	201
<b>Rata-Rata</b>		<b>12</b>	<b>181</b>

*Sumber : Dinas PU Pengairan Kab.Lamongan*

# BAB 2 PEMERINTAHAN





---

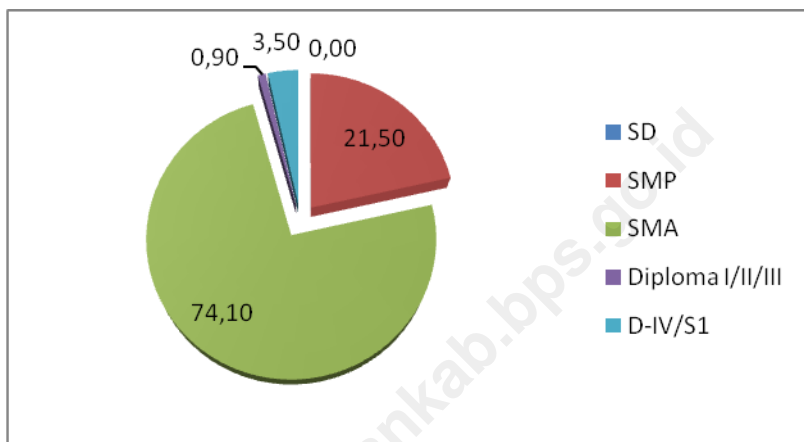
## ULASAN

Pusat pemerintahan Kecamatan Sukorame terletak di Desa Sukorame 50 Km dari Ibukota Kabupaten Lamongan. Kecamatan Sukorame terdiri dari 9 Desa, 38 Dusun, 114 Rukun Tetangga (RT) dan 38 Rukun Warga (RW).

Jumlah anggota Badan Permusyawaratan Desa (BPD) Kecamatan Sukorame sebanyak 63 orang. Jumlah anggota BPD terbanyak ada di desa Sukorame yaitu sejumlah 11 orang. Desa Sembung, Banggle, Mragel dan Kedungrejo memiliki jumlah anggota BPD terkecil di Kecamatan Sukorame yaitu masing-masing sebanyak 5 orang.

Tercatat jumlah perangkat desa di Kecamatan Sukorame sebanyak 112 orang. Jika dirinci menurut pendidikan yang ditamatkan ada 18 orang perangkat desa yang pendidikan tertingginya SD, 0 orang tamatan SMP, 24 orang tamatan SMA, serta tamatan diploma I/II/III dan diploma IV/S1 masing-masing sejumlah 83 dan 5 orang. Hal ini menunjukkan bahwa sebanyak 73 % Perangkat desa di Kecamatan Sukorame merupakan tamatan SMA.

**Gambar 2. Presentase Jumlah Perangkat Desa Menurut Pendidikan di Kecamatan Sukorame, 2016**



**Tabel 2.1 Jumlah Dusun, Rukun Warga, dan Rukun Tetangadi Kecamatan Sukorame , 2016**

Kode Desa	Desa/Kelurahan	Jumlah Dusun	Jumlah RW	Jumlah RT
(1)	(2)	(3)	(4)	(5)
001	Kedungkumpul	4	4	25
002	Sembung	2	2	6
003	Banggle	3	3	8
004	Mragel	3	3	7
005	Sukorame	12	12	24
006	Sewor	5	5	17
007	Kedungrejo	3	3	6
008	Wedoro	2	2	10
009	Pendowokumpul	4	4	11
<b>Jumlah</b>		<b>38</b>	<b>38</b>	<b>114</b>

Sumber : Kantor Camat Sukorame

**Tabel 2.2 Desa menurut Status Hukum di Kecamatan Sukorame, 2016**

Kode Desa	Desa/Kelurahan	Status Hukum	Status Desa
(1)	(2)	(3)	(4)
001	Kedungkumpul	Definitif	Swasembada
002	Sembung	Definitif	Swasembada
003	Banggle	Definitif	Swasembada
004	Mragel	Definitif	Swasembada
005	Sukorame	Definitif	Swasembada
006	Sewor	Definitif	Swasembada
007	Kedungrejo	Definitif	Swasembada
008	Wedoro	Definitif	Swasembada
009	Pendowokumpul	Definitif	Swasembada

Sumber : Kantor Camat Sukorame

**Tabel 2.3 Desa menurut Kategori LPM dan Tingkat Perkembangandi Kecamatan Sukorame, 2016**

Kode Desa	Desa/Kelurahan	Kategori LPM	Tingkat Perkembangan
(1)	(2)	(3)	(4)
001	Kedungkumpul	Kategori 1	Swasembada
002	Sambung	Kategori 1	Swasembada
003	Banggle	Kategori 1	Swasembada
004	Mragel	Kategori 1	Swasembada
005	Sukorame	Kategori 1	Swasembada
006	Sewor	Kategori 1	Swasembada
007	Kedungrejo	Kategori 1	Swasembada
008	Wedoro	Kategori 1	Swasembada
009	Pendowokumpul	Kategori 1	Swasembada

Sumber : Kantor Camat Sukorame

**Tabel 2.4 Jumlah Dusun dan Tempat Kantor Desa di Kecamatan Sukorame, 2016**

Kode Desa	Desa/Kelurahan	Jumlah Dusun	Tempat Kantor Desa
(1)	(2)	(3)	(4)
001	Kedungkumpul	4	Paluombo
002	Sembung	2	Sembung
003	Banggle	3	Putuk
004	Mragel	3	Talok
005	Sukorame	12	Sukorame
006	Sewor	5	Ngrapah
007	Kedungrejo	3	Wedegan
008	Wedoro	2	Wedoro
009	Pendowokumpul	4	Pendowo

Sumber : Kantor Camat Sukorame

**Tabel 2.5 Nama - Nama Dusun Kecamatan Sukorame, 2016**

Kode Desa	Desa/Kelurahan	No.	Nama Dusun
(1)	(2)	(3)	(4)
001	Kedungkumpul	01	Paluombo
		02	Lampean
		03	Jedung
		04	Samben
002	Sembung	01	Sembung
		02	Kalangan
003	Banggle	01	Banggle
		02	Dungpoh
		03	Putuk
004	Mragel	01	Mragel
		02	Talok
		03	Jatimalang
005	Sukorame	01	Sukorame
		02	Balongrejo
		03	Sukorjo
		04	Ngentak
		05	Serut
		06	Ngrowo
		07	Jatenan
		08	Mojo

Sumber : Kantor Camat Sukorame

Lanjutan Tabel 2.5

Kode Desa	Desa/Kelurahan	No.	Nama Dusun
(1)	(2)	(3)	(4)
		09	Gebang
		10	Putuk
		11	Sambiroto
		12	Bancang
006	Sewor	01	Ngrapah
		02	Nemon
		03	Ngengkreng
		04	Dungdowo
		05	Sewor
007	Kedungrejo	01	Wendegan
		02	Kedungjaran
		03	Gondang
008	Wedoro	01	Wedoro
		02	kendayaan
009	Pendowokumpul	01	Pendowo
		02	Turi
		03	Tulung
		04	Jabon

Sumber : Kantor Camat Sukorame



**Tabel 2.6 Camat Kecamatan Sukorame, 1995 - 2016**

No.	Nama Camat	Periode Jabatan
(1)	(2)	(3)
1.	Sujiono,S.H	1995 - 1999
2.	Drs.Bambang Indarto	1999 - 2000
3.	Drs. Turji	2000 - 2002
4.	Drs. Budi Harsono	2002 - 2007
5.	Witanto Hasdiyo P.S.Sos.MM	2007 - 2008
6.	Moh. Muhajir,SH.M.Si	2008 - 2010
7.	Drs.Teguh Yuwono	2010 - 2012
8.	Ermawan Ristanto,AP	2012 - 2016

Sumber : Kantor Camat Sukorame

**Tabel 2.7 Kepala Desa dan Sekretaris Desa di Kecamatan SUKORAME,2016**

Kode Desa	Desa/Kelurahan	Kepala Desa	Sekretaris Desa
(1)	(2)	(3)	(4)
001	Kedungkumpul	Samut	Srianto
002	Sembung	Kasturi	Mangkutrem
003	Banggle	Sutawi	-
004	Mragel	Cipto	-
005	Sukorame	Anton Susilo S.Pd	-
006	Sewor	Tarno	Trisno Budi S
007	Kedungrejo	Teko masyanto	Sadirin
008	Wedoro	Wandoyo	-
009	Pendowokumpul	Suprat	-

*Sumber : Kantor Camat Sukorame*

**Tabel 2.8 Jumlah Anggota Badan Perwakilan Desa (BPD) di Kecamatan Sukorame,2016**

Kode Desa	Desa/Kelurahan	2016
(1)	(2)	(3)
001	Kedungkumpul	11
002	Sembung	5
003	Banggle	5
004	Mragel	5
005	Sukorame	11
006	Sewor	7
007	Kedungrejo	5
008	Wedoro	7
009	Pendowokumpul	7
<b>Jumlah</b>		<b>63</b>

Sumber : Kantor Camat Sukorame

**Tabel 2.9 Jumlah Perangkat Desa menurut Jenis Jabatan dan Pendidikan di Kecamatan SUKORAME,2016**

No.	Jenis Jabatan/ Perangkat Desa	Pendidikan Terakhir						Jumlah
		SD	SMP	SMA	D1/ D2/ D3	D4/S1	S2	
(1)	(2)	(3)	(4)	(5)	(6)	(7)	(8)	(9)
1.	Kepala Desa	-	2	6	-	1	-	9
2.	Sekretaris Desa	-	-	1	1	2	-	4
3.	Kaur Umum	-	2	6	-	-	-	8
4.	Kaur Keuangan	-	1	8	-	-	-	9
5.	Kasi Pemerintahan	-	2	7	-	-	-	9
6.	Kesejahteraan Masyarakat	-	-	9	-	-	-	9
7.	Kasi Ekonomi Pembangunan	-	1	8	-	-	-	9
8.	Pemberdayaan Perempuan	-	2	7	-	-	-	9
9.	Ketentraman Ketertiban	-	2	7	-	-	-	9
10.	Pembantu Umum	-	-	-	-	-	-	-
11.	Kepala Dusun	-	12	24	-	1	-	37
<b>Jumlah</b>		-	<b>24</b>	<b>83</b>	<b>1</b>	<b>4</b>	-	<b>112</b>

Sumber : Kantor Camat Sukorame

Jumlah penduduk Kecamatan  
xxxx tahun 2016 sebesar  
**XXX.XXX jiwa**



<http://lamolijati.com>

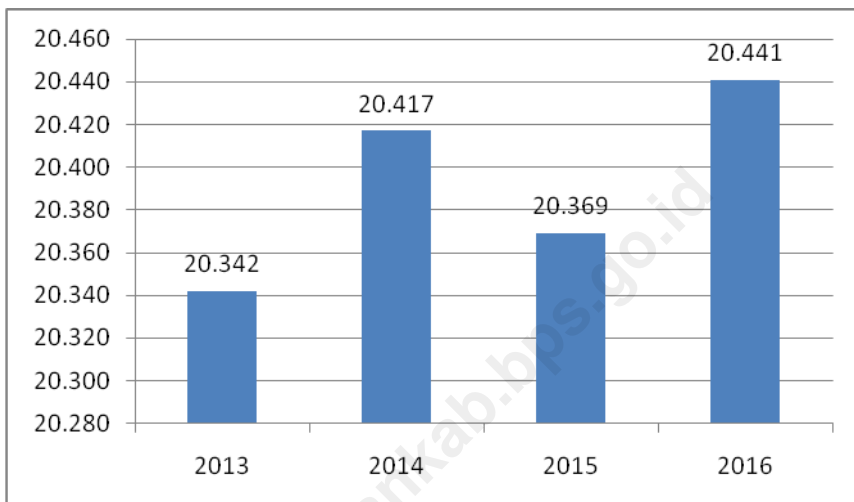
## ULASAN

Pada Tahun 2016 data registrasi penduduk Kecamatan SUKORAME sejumlah 20.541 jiwa yang terdiri atas 10.228 jiwa penduduk laki-laki dan 10.213 jiwa penduduk perempuan. Besarnya angka rasio jenis kelamin tahun 2016 penduduk laki-laki terhadap penduduk perempuan sebesar 100,15.

Kepadatan penduduk di Kecamatan SUKORAME tahun 2016 mencapai 435 jiwa/km<sup>2</sup>. Kepadatan Penduduk di 9 Desa cukup beragam dengan kepadatan penduduk tertinggi terletak di Desa SUKORAME dengan kepadatan sebesar 754 jiwa/km<sup>2</sup> dan terendah di Desa Mragelsebesar 258 jiwa/Km<sup>2</sup>.

Jika dilihat dari kelompok umur, jumlah penduduk terbanyak ada pada kelompok umur 60+ tahun yaitu sebanyak 2453 tahun tahunsekitar 12% dari total keseluruhan penduduk Kecamatan SUKORAME. Sedangkan jika dilihat menurut lapangan usahanya sebanyak 8753 jiwa atau sekitar 43% penduduk Kecamatan SUKORAME memiliki lapangan usaha di sektor pertanian.

**Gambar 3. Perkembangan Jumlah Penduduk di Kecamatan Sukorame 2016**



**Tabel 3.1 Jumlah Penduduk dan Rasio Jenis Kelamin Menurut Desa di Kecamatan SUKORAME, 2016**

Kode Desa	Desa/Kelurahan	Laki-Laki	Perempuan	Laki-Laki + Perempuan	Rasio Jenis Kelamin
(1)	(2)	(3)	(4)	(5)	(6)
001	Kedungkumpul	1.962	1.994	3.956	94,40
002	Sambung	522	553	1.075	94,39
003	Banggle	793	768	1.561	103,26
004	Mragel	635	594	1.229	106,90
005	Sukorame	3.225	3.232	6.457	99,78
006	Sewor	952	942	1.894	101,06
007	Kedungrejo	461	478	939	94,44
008	Wedoro	816	797	16.13	102,38
009	Pendowokumpul	862	855	1.717	100,82
<b>Jumlah</b>		<b>10.228</b>	<b>10.213</b>	<b>20.441</b>	<b>100,15</b>

Sumber : Kantor Camat Sukorame



**Tabel 3.2 Jumlah Penduduk yang Lahir Menurut Jenis Kelamin di Kecamatan Sukorame, 2016**

Kode Desa	Desa/Kelurahan	Lahir			Rata-Rata Kelahiran Per 1000 Penduduk
		L	P	L + P	
(1)	(2)	(3)	(4)	(5)	(6)
001	Kedungkumpul	15	10	25	23
002	Sembung	0	2	2	1
003	Banggle	0	2	2	2
004	Mragel	2	5	7	1
005	Sukorame	21	18	39	21
006	Sewor	3	5	8	9
007	Kedungrejo	4	5	9	6
008	Wedoro	4	1	5	3
009	Pendowokumpul	12	10	22	13
<b>Jumlah</b>		<b>91</b>	<b>58</b>	<b>19</b>	<b>5,82</b>

Sumber : Kantor Camat Sukorame

**Tabel 3.3 Jumlah Penduduk yang Mati Menurut Jenis Kelamin di Kecamatan Sukorame, 2016**

Kode Desa	Desa/Kelurahan	Mati			Rata-Rata Kematian Per 1000 Penduduk
		L	P	L + P	
(1)	(2)	(3)	(4)	(5)	(6)
001	Kedungkumpul	9	7	16	4
002	Sembung	3	2	5	5
003	Banggle	4	2	6	4
004	Mragel	1	0	1	1
005	Sukorame	7	11	18	3
006	Sewor	0	1	1	1
007	Kedungrejo	2	1	3	3
008	Wedoro	0	1	1	1
009	Pendowokumpul	6	7	13	8
<b>Jumlah</b>		<b>32</b>	<b>32</b>	<b>64</b>	<b>3</b>

Sumber : Kantor Camat Sukorame

**Tabel 3.4 Jumlah Penduduk yang Datang Menurut Jenis Kelamin di Kecamatan Sukorame, 2016**

Kode Desa	Desa/Kelurahan	Datang			Rata-Rata Datang Per 1000 Penduduk
		L	P	L + P	
(1)	(2)	(3)	(4)	(5)	(6)
001	Kedungkumpul	5	1	6	2
002	Sembung	5	1	6	6
003	Banggle	0	6	6	4
004	Mragel	4	3	7	6
005	Sukorame	18	22	40	6
006	Sewor	4	8	12	6
007	Kedungrejo	8	6	14	15
008	Wedoro	4	3	7	4
009	Pendowokumpul	4	3	7	4
<b>Jumlah</b>		<b>52</b>	<b>53</b>	<b>105</b>	<b>55</b>

Sumber : Kantor Camat Sukorame

**Tabel 3.5 Jumlah Penduduk yang Pindah Menurut Jenis Kelamin di Kecamatan Sukorame, 2016**

Kode Desa	Desa/Kelurahan	Pindah			Rata-Rata Pindah Per 1000 Penduduk
		L	P	L + P	
(1)	(2)	(3)	(4)	(5)	(6)
001	Kedungkumpul	6	8	14	4
002	Sambung	6	3	9	8
003	Banggle	3	2	5	3
004	Mragel	2	1	3	2
005	Sukorame	12	15	27	4
006	Sewor	5	6	11	6
007	Kedungrejo	3	2	5	5
008	Wedoro	5	0	5	3
009	Pendowokumpul	7	4	11	6
<b>Jumlah</b>		<b>49</b>	<b>41</b>	<b>90</b>	<b>4</b>

Sumber : Kantor Camat Sukorame

**Tabel 3.6 Jumlah Penduduk, Rumah Tangga dan Kepadatan di Kecamatan Sukorame, 2016**

Kode Desa	Desa/Kelurahan	Luas (Km <sup>2</sup> )	Penduduk	Rumah Tangga	Kepadatan	Rata-Rata Per Rumah Tangga
(1)	(2)	(3)	(4)	(5)	(6)	(7)
001	Kedungkumpul	10,94	3.956	1.375	361	3
002	Sembung	3,03	1.075	300	355	4
003	Banggle	3,75	1.561	381	416	4
004	Mragel	4,76	1.229	388	258	3
005	Sukorame	8,56	6.457	1.593	754	4
006	Sewor	2,599	1.894	665	633	3
007	Kedungrejo	1,86	939	273	506	3
008	Wedoro	2,55	1.613	470	633	3
009	Pendowokumpul	3,04	1.717	507	565	3
<b>Jumlah</b>		<b>47</b>	<b>22.002</b>	<b>6.637</b>	<b>468</b>	<b>3</b>

Sumber : Kantor Camat Sukorame

**Tabel 3.7 Jumlah Penduduk menurut Kewarganegaraan di Kecamatan Sukorame, 2016**

Kode Desa	Desa/Kelurahan	WNI		WNA		Jumlah	
		L	P	L	P	L	P
(1)	(2)	(3)	(4)	(5)	(6)	(7)	(8)
001	Kedungkumpul	1,962	1.994	-	-	1,962	1.994
002	Sembung	522	553	-	-	522	553
003	Banggle	793	768	-	-	793	768
004	Mragel	635	594	-	-	635	594
005	Sukorame	3.225	3.232	-	-	3.225	3.232
006	Sewor	952	942	-	-	952	942
007	Kedungrejo	461	478	-	-	461	478
008	Wedoro	816	797	-	-	816	797
009	Pendowokumpul	862	797	-	-	862	797
<b>Jumlah</b>		<b>10.228</b>	<b>10.213</b>	-	-	<b>10.228</b>	<b>10.213</b>

Sumber : Kantor Camat Sukorame

**Tabel 3.8 Jumlah Penduduk menurut Agama di Kecamatan Sukorame, 2016**

Kode Desa	Desa/Kelurahan	Islam	Protestan	Katolik	Hindu	Budha	Jumlah
(1)	(2)	(3)	(4)	(5)	(6)	(7)	(8)
001	Kedungkumpul	3.956	-	-	-	-	3.956
002	Sembung	1.075	-	-	-	-	1.075
003	Banggle	1.561	-	-	-	-	1.561
004	Mragel	1.229	-	-	-	-	1.229
005	Sukorame	6.440	17	-	-	-	6.457
006	Sewor	1.894	-	-	-	-	1.894
007	Kedungrejo	939	-	-	-	-	939
008	Wedoro	1.613	-	-	-	-	1.613
009	Pendowokumpul	1.717	-	-	-	-	1.717
<b>Jumlah</b>		<b>20.424</b>	<b>17</b>	<b>-</b>	<b>-</b>	<b>-</b>	<b>20.441</b>

**Tabel 3.9 Perkembangan Jumlah Penduduk di Kecamatan Sukorame, 2012 – 2016**

Kode Desa	Desa/Kelurahan	2013	2014	2015	2016
(1)	(2)	(3)	(4)	(5)	(6)
001	Kedungkumpul	3.935	3.946	3.955	3.956
002	Sambung	1.078	1.085	1.079	1.075
003	Banggle	1.586	1.599	1.561	1.561
004	Mragel	1.248	1.229	1.219	1.229
005	Sukorame	6.385	6.403	6.423	6.457
006	Sewor	1.854	1.865	1.886	1.894
007	Kedungrejo	975	964	924	939
008	Wedoro	1.565	1.596	1.607	1.613
009	Pendowokumpul	1.716	1.730	1.715	1.717
<b>Jumlah</b>		<b>20.342</b>	<b>20.417</b>	<b>20.369</b>	<b>20.441</b>

Sumber : Kantor Camat Sukorame



**Tabel 3.10 Jumlah Penduduk menurut Kelompok Umurdi Kecamatan Sukorame 2016**

Kelompok Umur	Jenis Kelamin		Jumlah
	Laki-Laki	Perempuan	
(1)	(2)	(3)	(4)
0 - 4	414	542	956
5 - 9	645	624	1.269
10 - 14	632	780	1.412
15 - 19	783	740	1.523
20 - 24	751	781	1.532
25 - 29	653	747	1.400
30 - 34	776	828	1.604
35 - 39	759	831	1.590
40 - 44	833	908	1.741
45 - 49	890	932	1.822
50 - 54	850	795	1.645
55 - 59	739	755	1.494
60 +	1.503	950	2.453
<b>Jumlah</b>	<b>10.228</b>	<b>10.213</b>	<b>20.441</b>

Sumber : Kantor Camat Sukorame

**Tabel 3.11 Penduduk Laki-Laki menurut Kelompok Umur di Kecamatan Sukorame, 2016**

Kode Desa	Desa/Kelurahan	Kelompok Umur				
		0-4	5-9	10-14	15-19	20 -24
(1)	(2)	(3)	(4)	(5)	(6)	(7)
001	Kedungkumpul	63	114	116	147	149
002	Sembung	20	44	27	39	41
003	Banggle	27	30	44	68	40
004	Mragel	26	46	28	40	53
005	Sukorame	144	194	231	266	223
006	Sewor	40	64	45	67	77
007	Kedungrejo	20	21	44	24	43
008	Wedoro	30	69	45	62	75
009	Pendowokumpul	44	63	52	70	50
<b>Jumlah</b>		<b>414</b>	<b>645</b>	<b>632</b>	<b>783</b>	<b>751</b>

Sumber : Kantor Camat Sukorame

Lanjutan Tabel 3.11

Kode Desa	Desa/Kelurahan	Kelompok Umur				
		25 - 29	30-34	35-39	40-44	45-49
(1)	(2)	(8)	(9)	(10)	(11)	(12)
001	Kedungkumpul	96	128	180	162	173
002	Sembung	31	40	32	24	58
003	Banggle	49	50	55	74	76
004	Mragel	41	59	39	44	58
005	Sukorame	210	272	249	277	284
006	Sewor	76	63	70	92	72
007	Kedungrejo	25	44	21	33	43
008	Wedoro	58	48	50	72	55
009	Pendowokumpul	67	72	63	55	71
<b>Jumlah</b>		<b>653</b>	<b>776</b>	<b>759</b>	<b>833</b>	<b>890</b>

Sumber : Kantor Camat Sukorame

Lanjutan Tabel 3.11

Kode Desa	Desa/Kelurahan	Kelompok Umur			Jumlah
		50-54	55 - 59	60 +	
(11)	(12)	(13)	(14)	(15)	(16)
001	Kedungkumpul	147	121	366	1.962
002	Sembung	30	28	108	522
003	Banggle	80	32	168	793
004	Mragel	67	34	100	635
005	Sukorame	230	286	359	3.225
006	Sewor	96	83	107	952
007	Kedungrejo	46	43	54	461
008	Wedoro	86	55	111	816
009	Pendowokumpul	68	57	130	862
<b>Jumlah</b>		<b>850</b>	<b>739</b>	<b>1.503</b>	<b>10.228</b>

Sumber : Kantor Camat Sukorame

**Tabel 3.12 Penduduk Perempuan menurut Kelompok Umur di Kecamatan Sukorame, 2016**

Kode Desa	Desa/Kelurahan	Kelompok Umur				
		0-4	5-9	10-14	15-19	20-24
(1)	(2)	(3)	(4)	(5)	(6)	(7)
001	Kedungkumpul	110	311	155	162	142
002	Sembung	25	34	38	39	49
003	Banggle	29	40	55	59	54
004	Mragel	29	411	42	43	45
005	Sukorame	178	199	271	238	243
006	Sewor	50	58	59	59	69
007	Kedungrejo	20	33	30	38	72
008	Wedoro	56	47	61	51	69
009	Pendowokumpul	45	61	69	51	69
<b>Jumlah</b>		<b>542</b>	<b>624</b>	<b>780</b>	<b>740</b>	<b>781</b>

Sumber : Kantor Camat Sukorame

Lanjutan Tabel 3.12

Kode Desa	Desa/Kelurahan	Kelompok Umur				
		25-29	30-34	35-39	40-44	45-49
(1)	(2)	(3)	(4)	(5)	(6)	(7)
001	Kedungkumpul	69	70	70	68	69
002	Sembung	108	110	113	113	112
003	Banggle	143	145	147	146	144
004	Mragel	139	142	146	145	140
005	Sukorame	143	145	148	144	141
006	Sewor	78	79	83	84	82
007	Kedungrejo	100	102	105	103	98
008	Wedoro	188	197	200	199	195
009	Pendowokumpul	146	151	155	151	149
<b>Jumlah</b>		<b>1.114</b>	<b>1.141</b>	<b>1.167</b>	<b>1.153</b>	<b>1.130</b>

Sumber : Kantor Camat Sukorame

Lanjutan Tabel 3.12

Kode Desa	Desa/Kelurahan	Kelompok Umur			Jumlah
		50-54	55-59	60+	
(1)	(2)	(3)	(4)	(5)	(6)
001	Kedungkumpul	170	154	122	1.994
002	Sembung	53	56	32	553
003	Bangle	67	79	63	768
004	Mragel	52	43	39	594
005	Sukorame	215	215	330	3.232
006	Sewor	73	71	119	942
007	Kedungrejo	35	34	66	478
008	Wedoro	61	43	93	797
009	Pendowokumpul	69	60	86	855
<b>Jumlah</b>		<b>795</b>	<b>755</b>	<b>950</b>	<b>10.213</b>

Sumber : Kantor Camat Sukorame

**Tabel 3.13 Penduduk yang Wajib Memiliki KTP menurut Jenis Kelamin di Kecamatan SUKORAME, 2016**

Kode Desa	Desa/Kelurahan	Laki-Laki	Perempuan	Laki-Laki + Perempuan
(1)	(2)	(3)	(4)	(5)
001	Kedungkumpul	1.327	1.969	3.296
002	Sembung	351	527	878
003	Banggle	536	781	1.317
004	Mragel	448	580	1.028
005	Sukorame	2.151	3.059	5.210
006	Sewor	639	927	1.566
007	Kedungrejo	320	458	778
008	Wedoro	532	755	1.287
009	Pendowokumpul	575	818	1.393
<b>Jumlah</b>		<b>6.879</b>	<b>9.874</b>	<b>16.753</b>

Sumber : Kantor Camat Sukorame



**Tabel 3.14 Penduduk yang Telah Memiliki KTP menurut Jenis Kelamin di Kecamatan Sukorame, 2016**

Kode Desa	Desa/Kelurahan	Laki-Laki	Perempuan	Laki-Laki + Perempuan
(1)	(2)	(3)	(4)	(5)
001	Kedungkumpul	1.231	1.332	2.563
002	Sambung	239	415	654
003	Banggle	429	521	950
004	Mragel	357	349	706
005	Sukorame	1.976	1.989	3.965
006	Sewor	627	635	1.262
007	Kedungrejo	287	294	581
008	Wedoro	425	499	924
009	Pendowokumpul	452	487	939
<b>Jumlah</b>		<b>6.023</b>	<b>6.521</b>	<b>12.544</b>

Sumber : Kantor Camat Sukorame

**Tabel 3.15 Jumlah Penduduk Menurut Lapangan Usahadi Kecamatan Sukorame, 2016**

Kode Desa	Desa/Kelurahan	Pertanian	Pertambangan/Penggalian	Industri
(1)	(2)	(3)	(4)	(5)
001	Kedungkumpul	2350	0	3
002	Sembung	600	0	1
003	Banggle	966	0	2
004	Mragel	712	0	2
005	Sukorame	2460	0	3
006	Sewor	1430	0	2
007	Kedungrejo	750	0	1
008	Wedoro	960	0	1
009	Pendowokumpul	875	0	1
<b>Jumlah</b>		<b>8.753</b>	<b>0</b>	<b>16</b>

Sumber : Kantor Camat Sukorame

Lanjutan Tabel 3.15

Kode Desa	Desa/Kelurahan	Perdagangan	Konstruksi	Jasa	Lainnya
(1)	(2)	(6)	(7)	(8)	(9)
001	Kedungkumpul	92	0	10	0
002	Sembung	8	0	4	0
003	Banggle	11	0	3	0
004	Mragel	14	0	4	0
005	Sukorame	94	0	18	0
006	Sewor	14	0	6	0
007	Kedungrejo	9	0	3	0
008	Wedoro	15	0	4	0
009	Pendowokumpul	13	0	5	0
<b>Jumlah</b>		<b>270</b>	<b>0</b>	<b>57</b>	<b>0</b>

Sumber : Kantor Camat  
Sukorame

# BAB 4 SOSIAL



<http://lamons.com/ps.go.id>

---

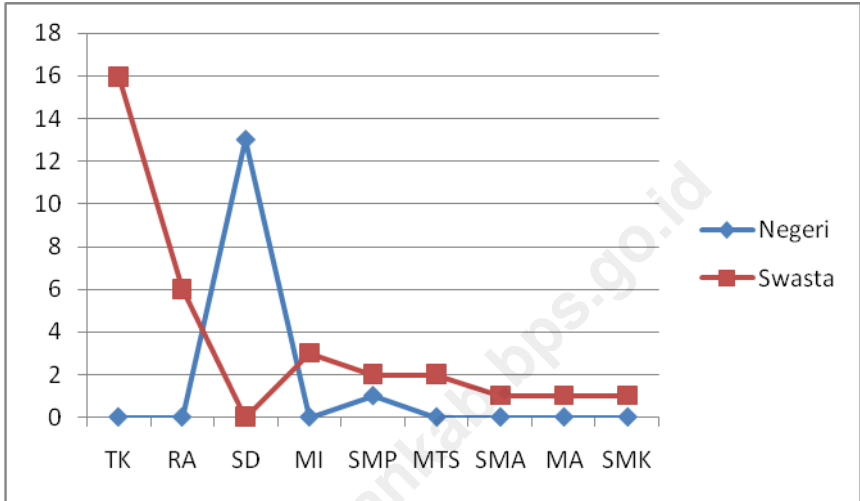
## ULASAN

Saranapendidikanyangterdapat di Kecamatan SUKORAME meliputi: lembagapendidikandasar, menengahdanPondok pesantren. Data Kantor Kecamatan SUKORAME mencatat,jumlahsaranapendidikandi Kecamatan SUKORAME adalah sejumlah 16 TK, 6 RA, 14 SD, 3 MI,3 SMP, 2 MTs, 1 SMA, 1 MA ,1 SMK dan 2 Pondok Pesantren.

Penyediaan fasilitas sarana kesehatan di Kecamatan SUKORAME Masih sangat terbatas. Data Kantor Kecamatan SUKORAME Tahun 2016 mencatat ada 1 Puskesmas, 2 Puskesmas pembantu, 10 Tempat praktek bidan, 1 Tempat praktek dokter dan 1 Apotek. Sedangkan untuk tenaga medis/kesehatan, di kecamatan SUKORAME terdapat 3dokter, 18 Bidan, 5 Perawat dan 6 dukun bayi terlatih

Data jumlah keluarga menurut tahapan keluarga sejahtera dari UPT. KB dan Kesos di Kecamatan SUKORAME mencatat sebanyak 3528 keluarga tergolong dalam kategori keluarga pra-sejahtera, angka ini setara dengan 53% keluarga di Kecamatan SUKORAME. 541 keluarga masuk kategori Sejahtera I dan 2598 keluarga masuk kategori keluarga Sejahtera III+

**Gambar 4. Perbandingan Fasilitas Pendidikan Negeri dan Swasta di Kecamatan SUKORAME, 2016**



**Tabel 4.1 Jumlah Fasilitas Pendidikan Negeri di Kecamatan Sukorame, 2016**

Kode Desa	Desa/Kelurahan	TK	RA	SD	MI	SMP	MTs	SMA	MA	SMK
(1)	(2)	(3)	(4)	(5)	(6)	(7)	(8)	(9)	(10)	(11)
001	Kedungkumpul	-	-	2	-	-	-	-	-	-
002	Sembung	-	-	1	-	-	-	-	-	-
003	Banggle	-	-	1	-	-	-	-	-	-
004	Mragel	-	-	1	-	-	-	-	-	-
005	Sukorame	-	-	3	-	1	-	-	-	-
006	Sewor	-	-	2	-	-	-	-	-	-
007	Kedungrejo	-	-	1	-	-	-	-	-	-
008	Wedoro	-	-	1	-	-	-	-	-	-
009	Pendowokumpul	-	-	1	-	-	-	-	-	-
<b>Jumlah</b>		-	-	<b>13</b>	-	<b>1</b>	-	-	-	-

Sumber : Kantor Camat Sukorame

**Tabel 4.2 Jumlah Fasilitas Pendidikan Swasta di Kecamatan Sukorame, 2016**

Kode Desa	Desa/Kelurahan	TK	RA	SD	MI	SMP	MTs	SMA	MA	PONPES
(1)	(2)	(3)	(4)	(5)	(6)	(7)	(8)	(9)	(10)	(12)
001	Kedungkumpul	3	1	-	1	-	-	-	-	1
002	Sambung	1	1	-	-	-	-	-	-	-
003	Banggle	1	-	-	-	-	-	-	-	-
004	Mragel	2	-	-	-	-	-	-	-	-
005	Sukorame	4	3	-	1	1	1	1	1	5
006	Sewor	1	-	-	-	-	-	1	-	-
007	Kedungrejo	1	-	-	-	-	-	-	-	-
008	Wedoro	2	-	-	-	-	-	-	-	-
009	Pendowokumpul	1	1	-	1	1	1	-	-	-
<b>Jumlah</b>		<b>16</b>	<b>6</b>	<b>-</b>	<b>3</b>	<b>2</b>	<b>2</b>	<b>2</b>	<b>1</b>	<b>6</b>

Sumber : UPT Dinas Pendidikan Sukorame



**Tabel 4.3 Jumlah Sekolah, Murid dan Guru TK Negeridi Kecamatan Sukorame, 2016**

Kode Desa	Desa/Kelurahan	Sekolah	Murid	Guru	Rasio Murid/ Sekolah	Rasio Murid/ Guru
(1)	(2)	(3)	(4)	(5)	(6)	(7)
001	Kedungkumpul	-	-	-	-	-
002	Sembung	-	-	-	-	-
003	Bsnggle	-	-	-	-	-
004	Mragel	-	-	-	-	-
005	Sukorame	-	-	-	-	-
006	Sewor	-	-	-	-	-
007	Kedungrejo	-	-	-	-	-
008	Wedoro	-	-	-	-	-
009	Pendowokumpul	-	-	-	-	-
<b>Jumlah</b>		-	-	-	-	-

Sumber: UPT Dinas Pendidikan Sukorame

**Tabel 4.4 Jumlah Sekolah, Murid dan Guru TK Swasta di Kecamatan Sukorame, 2016**

Kode Desa	Desa/Kelurahan	Sekolah	Murid	Guru	Rasio Murid/ Sekolah	Rasio Murid/ Guru
(1)	(2)	(3)	(4)	(5)	(6)	(7)
001	Kedungkumpul	3	125	8	42	16
002	Sembung	1	30	4	30	8
003	Bsnggle	1	35	3	35	11
004	Mragel	2	44	4	22	10
005	Sukorame	4	160	11	40	15
006	Sewor	1	44	2	44	22
007	Kedungrejo	1	26	2	26	13
008	Wedoro	2	72	4	36	18
009	Pendowokumpul	1	22	2	22	10
<b>Jumlah</b>		<b>16</b>	<b>558</b>	<b>40</b>	<b>35</b>	<b>14</b>

Sumber: UPT Dinas Pendidikan Sukorame

**Tabel 4.5 Jumlah Sekolah, Murid dan Guru RA/BA Negeridi Kecamatan Sukorame, 2016**

Kode Desa	Desa/Kelurahan	Sekolah	Murid	Guru	Rasio Murid/ Sekolah	Rasio Murid/ Guru
(1)	(2)	(3)	(4)	(5)	(6)	(7)
001	Kedungkumpul	-	-	-	-	-
002	Sembung	-	-	-	-	-
003	Banggle	-	-	-	-	-
004	Mragel	-	-	-	-	-
005	Sukorame	-	-	-	-	-
006	Sewor	-	-	-	-	-
007	Kedungrejo	-	-	-	-	-
008	Wedoro	-	-	-	-	-
009	Pendowokumpul	-	-	-	-	-
<b>Jumlah</b>		-	-	-	-	-

Sumber : UPT Dinas Pendidikan Sukorame

**Tabel 4.6 Jumlah Sekolah, Murid dan Guru RA/BA Swasta di Kecamatan Sukorame, 2016**

Kode Desa	Desa/Kelurahan	Sekolah	Murid	Guru	Rasio Murid/ Sekolah	Rasio Murid/ Guru
(1)	(2)	(3)	(4)	(5)	(6)	(7)
001	Kedungkumpul	1	23	3	23	8
002	Sembung	1	21	3	21	7
003	Bsnggle	-	-	-	-	-
004	Mragel	-	-	-	-	-
005	Sukorame	3	66	9	22	7
006	Sewor	-	-	-	-	-
007	Kedungrejo	-	-	-	-	-
008	Wedoro	-	-	-	-	-
009	Pendowokumpul	1	45	4	45	11
<b>Jumlah</b>		<b>6</b>	<b>155</b>	<b>19</b>	<b>26</b>	<b>8,16</b>

Sumber: Kantor Camat Sukorame

**Tabel 4.7 Jumlah Sekolah, Murid dan Guru SD Negeridi Kecamatan Sukorame, 2016**

22

Kode Desa	Desa/Kelurahan	Sekolah	Murid	Guru	Rasio Murid/ Sekolah	Rasio Murid/ Guru
(1)	(2)	(3)	(4)	(5)	(6)	(7)
001	Kedungkumpul	2	208	21	104	10
002	Sembung	1	86	9	86	9
003	Banggle	1	74	10	74	7
004	Mragel	1	56	12	56	5
005	Sukorame	3	374	34	125	11
006	Sewor	2	156	19	78	8
007	Kedungrejo	1	66	8-	66	8
008	Wedoro	1	186	13	186	14
009	Pendowokumpul	1	87	10	87	9
<b>Jumlah</b>		<b>13</b>	<b>1294</b>	<b>140</b>	<b>99</b>	<b>9</b>

Sumber : UPTDinas Pendidikan Kecamatan Sukorame

**Tabel 4.8 Jumlah Sekolah, Murid dan Guru SD Swasta di Kecamatan Sukorame, 2016**

Kode Desa	Desa/Kelurahan	Sekolah	Murid	Guru	Rasio Murid/ Sekolah	Rasio Murid/ Guru
(1)	(2)	(3)	(4)	(5)	(6)	(7)
001	Kedungkumpul	-	-	-	-	-
002	Sembung	-	-	-	-	-
003	Banggle	-	-	-	-	-
004	Mragel	-	-	-	-	-
005	Sukorame	-	-	-	-	-
006	Sewor	-	-	-	-	-
007	Kedungrejo	-	-	-	-	-
008	Wedoro	-	-	-	-	-
009	Pendowokumpul	-	-	-	-	-
<b>Jumlah</b>		-	-	-	-	-

Sumber : UPT Dinas Pendidikan Sukorame

**Tabel 4.9 Jumlah Sekolah, Murid dan Guru MI Negeridi Kecamatan Sukorame, 2016**

Kode Desa	Desa/Kelurahan	Sekolah	Murid	Guru	Rasio Murid/ Sekolah	Rasio Murid/ Guru
(1)	(2)	(3)	(4)	(5)	(6)	(7)
001	Kedungkumpul	-	-	-	-	-
002	Sambung	-	-	-	-	-
003	Banggle	-	-	-	-	-
004	Mragel	-	-	-	-	-
005	Sukorame	-	-	-	-	-
006	Sewor	-	-	-	-	-
007	Kedungrejo	-	-	-	-	-
008	Wedoro	-	-	-	-	-
009	Pendowokumpul	-	-	-	-	-
<b>Jumlah</b>		-	-	-	-	-

Sumber :KUA Kecamatan Sukorame

**Tabel 4.10 Jumlah Sekolah, Murid dan Guru MI Swasta di Kecamatan Sukorame, 2016**

Kode Desa	Desa/Kelurahan	Sekolah	Murid	Guru	Rasio Murid/ Sekolah	Rasio Murid/ Guru
(1)	(2)	(3)	(4)	(5)	(6)	(7)
001	Kedungkumpul	1	60	9	60	7
002	Sambung	-	-	-	-	-
003	Banggle	-	-	-	-	-
004	Mragel	-	-	-	-	-
005	Sukorame	1	85	12	85	7-
006	Sewor	-	-	-	-	-
007	Kedungrejo	-	-	-	-	-
008	Wedoro	-	-	-	-	-
009	Pendowokumpul	1	116	12	116	9
<b>Jumlah</b>		<b>3</b>	<b>261</b>	<b>33</b>	<b>261</b>	<b>23</b>

Sumber :KUA Kecamatan Sukorame



**Tabel 4.11 Jumlah Sekolah, Murid dan Guru SMP Negeridi Kecamatan Sukorame, 2016**

Kode Desa	Desa/Kelurahan	Sekolah	Murid	Guru	Rasio Murid/ Sekolah	Rasio Murid/ Guru
(1)	(2)	(3)	(4)	(5)	(6)	(7)
001	Kedungkumpul	-	-	-	-	-
002	Sembung	-	-	-	-	-
003	Banggle	-	-	-	-	-
004	Mragel	-	-	-	-	-
005	Sukorame	1	611	44	611	14
006	Sewor	-	-	-	-	-
007	Kedungrejo	-	-	-	-	-
008	Wedoro	-	-	-	-	-
009	Pendowokumpul	-	-	-	-	-
<b>Jumlah</b>		<b>1</b>	<b>611</b>	<b>44</b>	<b>611</b>	<b>14</b>

Sumber : Dinas Pendidikan Kabupaten Lamongan

**Tabel 4.12 Jumlah Sekolah, Murid dan Guru SMP Swasta di Kecamatan Sukorame, 2016**

Kode Desa	Desa/Kelurahan	Sekolah	Murid	Guru	Rasio Murid/ Sekolah	Rasio Murid/ Guru
(1)	(2)	(3)	(4)	(5)	(6)	(7)
001	Kedungkumpul	-	-	-	-	-
002	Sembung	-	-	-	-	-
003	Banggle	-	-	-	-	-
004	Mragel	-	-	-	-	-
005	Sukorame	1	93	20	93	5
006	Sewor	-	-	-	-	-
007	Kedungrejo	-	-	-	-	-
008	Wedoro	-	-	-	-	-
009	Pendowokumpul	1	26	12	26	2
<b>Jumlah</b>		<b>2</b>	<b>119</b>	<b>32</b>	<b>119</b>	<b>7</b>

Sumber :: Kantor Sekolah

**Tabel 4.13 Jumlah Sekolah, Murid dan Guru MTsNegeridi Kecamatan Sukorame, 2016**

Kode Desa	Desa/Kelurahan	Sekolah	Murid	Guru	Rasio Murid/ Sekolah	Rasio Murid/ Guru
(1)	(2)	(3)	(4)	(5)	(6)	(7)
001	Kedungkumpul	-	-	-	-	-
002	Sembung	-	-	-	-	-
003	Banggle	-	-	-	-	-
004	Mragel	-	-	-	-	-
005	Sukorame	-	-	-	-	-
006	Sewor	-	-	-	-	-
007	Kedungrejo	-	-	-	-	-
008	Wedoro	-	-	-	-	-
009	Pendowokumpul	-	-	-	-	-
<b>Jumlah</b>		-	-	-	-	-

Sumber : Kantor Camat Sukorame

**Tabel 4.14 Jumlah Sekolah, Murid dan Guru MTsSwasta di Kecamatan Sukorame, 2016**

Kode Desa	Desa/Kelurahan	Sekolah	Murid	Guru	Rasio Murid/ Sekolah	Rasio Murid/ Guru
(1)	(2)	(3)	(4)	(5)	(6)	(7)
001	Kedungkumpul	-	-	-	-	-
002	Sembung	-	-	-	-	-
003	Banggle	-	-	-	-	-
004	Mragel	-	-	-	-	-
005	Sukorame	1	92	18	92	5
006	Sewor	-	-	-	-	-
007	Kedungrejo	-	-	-	-	-
008	Wedoro	-	-	-	-	-
009	Pendowokumpul	1	87	14	87	6
<b>Jumlah</b>		<b>2</b>	<b>179</b>	<b>32</b>	<b>89</b>	<b>6</b>

Sumber :: Kantor Sekoiahan

**Tabel 4.15 Jumlah Sekolah, Murid dan Guru SMA Negeri di Kecamatan Sukorame, 2016**

Kode Desa	Desa/Kelurahan	Sekolah	Murid	Guru	Rasio Murid/ Sekolah	Rasio Murid/ Guru
(1)	(2)	(3)	(4)	(5)	(6)	(7)
001	Kedungkumpul	-	-	-	-	-
002	Sembung	-	-	-	-	-
003	Bangle	-	-	-	-	-
004	Mragel	-	-	-	-	-
005	Sukorame	-	-	-	-	-
006	Sewor	-	-	-	-	-
007	Kedungrejo	-	-	-	-	-
008	Wedoro	-	-	-	-	-
009	Pendowokumpul	-	-	-	-	-
<b>Jumlah</b>		-	-	-	-	-

Sumber :: Kantor Camat Sukorame k

**Tabel 4.16 Jumlah Sekolah, Murid dan Guru SMA Swasta di Kecamatan Sukorame, 2016**

Kode Desa	Desa/Kelurahan	Sekolah	Murid	Guru	Rasio Murid/ Sekolah	Rasio Murid/ Guru
(1)	(2)	(3)	(4)	(5)	(6)	(7)
001	Kedungkumpul	-	-	-	-	-
002	Sembung	-	-	-	-	-
003	Banggle	-	-	-	-	-
004	Mragel	-	-	-	-	-
005	Sukorame	-	-	-	-	-
006	Sewor	1	119	14	119	8
007	Kedungrejo	-	-	-	-	-
008	Wedoro	-	-	-	-	-
009	Pendowokumpul	-	-	-	-	-
<b>Jumlah</b>		<b>1</b>	<b>119</b>	<b>14</b>	<b>119</b>	<b>8</b>

Sumber : Kantor Sekolah

**Tabel 4.17 Jumlah Sekolah, Murid dan Guru MA Negeridi Kecamatan Sukorame, 2016**

Kode Desa	Desa/Kelurahan	Sekolah	Murid	Guru	Rasio Murid/ Sekolah	Rasio Murid/ Guru
(1)	(2)	(3)	(4)	(5)	(6)	(7)
001	Kedungkumpul	-	-	-	-	-
002	Sembung	-	-	-	-	-
003	Banggle	-	-	-	-	-
004	Mragel	-	-	-	-	-
005	Sukorame	-	-	-	-	-
006	Sewor	-	-	-	-	-
007	Kedungrejo	-	-	-	-	-
008	Wedoro	-	-	-	-	-
009	Pendowokumpul	-	-	-	-	-
<b>Jumlah</b>		-	-	-	-	-

Sumber : Kantor Camat Sukorame

**Tabel 4.18 Jumlah Sekolah, Murid dan Guru MA Swasta di Kecamatan Sukorame, 2016**

Kode Desa	Desa/Kelurahan	Sekolah	Murid	Guru	Rasio Murid/ Sekolah	Rasio Murid/ Guru
(1)	(2)	(3)	(4)	(5)	(6)	(7)
001	Kedungkumpul	-	-	-	-	-
002	Sembung	-	-	-	-	-
003	Banggle	-	-	-	-	-
004	Mragel	-	-	-	-	-
005	Sukorame	1	86	22	86	4
006	Sewor	-	-	-	-	-
007	Kedungrejo	-	-	-	-	-
008	Wedoro	-	-	-	-	-
009	Pendowokumpul	-	-	-	-	-
<b>Jumlah</b>		<b>1</b>	<b>86</b>	<b>22</b>	<b>86</b>	<b>4</b>

Sumber : Dinas Pendidikan Kabupaten Lamongan



**Tabel 4.19 Jumlah Sekolah, Murid dan Guru SMK Negeri di Kecamatan Sukorame, 2016**

Kode Desa	Desa/Kelurahan	Sekolah	Murid	Guru	Rasio Murid/ Sekolah	Rasio Murid/ Guru
(1)	(2)	(3)	(4)	(5)	(6)	(7)
001	Kedungkumpul	-	-	-	-	-
002	Sembung	-	-	-	-	-
003	Bangle	-	-	-	-	-
004	Mragel	-	-	-	-	-
005	Sukorame	-	-	-	-	-
006	Sewor	-	-	-	-	-
007	Kedungrejo	-	-	-	-	-
008	Wedoro	-	-	-	-	-
009	Pendowokumpul	-	-	-	-	-
<b>Jumlah</b>		-	-	-	-	-

Sumber : Kantor Camat Sukorame

**Tabel 4.20 Jumlah Sekolah, Murid dan Guru SMK Swasta di Kecamatan Sukorame, 2016**

Kode Desa	Desa/Kelurahan	Sekolah	Murid	Guru	Rasio Murid/ Sekolah	Rasio Murid/ Guru
(1)	(2)	(3)	(4)	(5)	(6)	(7)
001	Kedungkumpul	-	-	-	-	-
002	Sembung	-	-	-	-	-
003	Banggle	-	-	-	-	-
004	Mragel	-	-	-	-	-
005	Sukorame	1	144	22	144	7
006	Sewor	-	-	-	-	-
007	Kedungrejo	-	-	-	-	-
008	Wedoro	-	-	-	-	-
009	Pendowokumpul	-	-	-	-	-
<b>Jumlah</b>		<b>1</b>	<b>144</b>	<b>22</b>	<b>144</b>	<b>7</b>

Sumber : Dinas Pendidikan Kabupaten Lamongan

**Tabel 4.21 Jumlah Pondok Pesantren, Santri dan Ustaddi Kecamatan Sukorame, 2016**

Kode Desa	Desa/Kelurahan	Ponpes	Santri	Ustad
(1)	(2)	(3)	(4)	(5)
001	Kedungkumpul	1	60	1
002	Sembung	-	-	-
003	Banggle	-	-	-
004	Mragel	-	-	-
005	Sukorame	5	275	5
006	Sewor	-	-	-
007	Kedungrejo	-	-	-
008	Wedoro	-	-	-
009	Pendowokumpul	-	-	-
<b>Jumlah</b>		<b>6</b>	<b>335</b>	<b>6</b>

Sumber : Kantor Camat Sukorame

**Tabel 4.22 Jumlah Sarana Kesehatan di Kecamatan Sukorame, 2016**

Kode Desa	Desa/Kelurahan	Rumah Sakit	Rumah Bersalin	Balai Pengobatan	Pus-kesmas	Pustu
(1)	(2)	(3)	(4)	(5)	(6)	(7)
001	Kedungkumpul	-	-	-	-	-
002	Sembung	-	-	-	-	-
003	Banggle	-	-	-	-	1
004	Mrigel	-	-	1	-	-
005	Sukorame	-	-	-	1	-
006	Sewor	-	-	-	-	-
007	Kedungrejo	-	-	-	-	-
008	Wedoro	-	-	1	-	-
009	Pendowokumpul	-	-	-	-	1
<b>Jumlah</b>		-	-	<b>2</b>	<b>1</b>	<b>1</b>

Sumber : Puskesmas Kecamatan Sukorame

Lanjutan Tabel 4.22

Kode Desa	Desa/Kelurahan	Tempat Praktek		Pos-yandu	Polindes	Apotek
		Bidan	Dokter			
(1)	(2)	(8)	(9)	(10)	(11)	(12)
001	Kedungkumpul	1	-	4	1	-
002	Sembung	1	-	2	1	-
003	Banggle	1	-	3	1	-
004	Mragel	1	-	3	1	-
005	Sukorame	2	1	12	1	1
006	Sewor	1	-	5	1	-
007	Kedungrejo	1	-	3	1	-
008	Wedoro	1	-	2	1	-
009	Pendowokumpul	1	-	4	1	-
<b>Jumlah</b>		<b>10</b>	<b>1</b>	<b>38</b>	<b>9</b>	<b>1</b>

Sumber : Puskesmas Kecamatan Sukorame Sukorame

**Tabel 4.23 Jumlah Tenaga Medis/Kesehatandi Kecamatan Sukorame, 2016**

Kode Desa	Desa/Kelurahan	Dokter	Bidan	Perawat	Dukun Bayi	
					Terlatih	Belum Terlatih
(1)	(2)	(3)	(4)	(5)	(6)	(7)
001	Kedungkumpul	-	1	-	3	-
002	Sembung	-	1	-	-	-
003	Banggle	-	1	-	-	-
004	Mragel	-	1	-	-	-
005	Sukorame	3	9	14	2	-
006	Sewor	-	1	-	-	-
007	Kedungrejo	-	1	-	-	-
008	Wedoro	-	1	-	-	-
009	Pendowokumpul	-	1	-	1	-
<b>Jumlah</b>		<b>1</b>	<b>10</b>	<b>5</b>	<b>6</b>	<b>-</b>

Sumber : Puskesmas Kecamatan Sukorame

**Tabel 4.24 Jumlah Peserta KB Aktif menurut Alat Kontrasepsi Kecamatan Sukorame, 2016**

Kode Desa	Desa/ Kelurahan	PUS	Alat Kontrasepsi						Jumlah
			IUD	MOW/ MOP	Pil	Im- plant	Suntik	Lain- nya	
(1)	(2)	(3)	(4)	(5)	(6)	(8)	(9)	(10)	(11)
001	Kedungkumpul	921	37	4	164	28	478	-	711
002	Sembung	254	10	3	31	38	114	-	496
003	Banggle	365	49	2	44	5	187	-	287
004	Mragel	286	17	7	37	10	153	-	224
005	Sukorame	1.452	33	19	216	90	778	-	1.136
006	Sewor	495	18	5	56	98	214	-	391
007	Kedungrejo	216	5	1	30	22	111	-	169
008	Wedoro	406	24	8	50	37	195	-	314
009	Pendowokumpul	425	13	4	59	74	181	-	331
<b>Jumlah</b>		<b>4.820</b>	<b>206</b>	<b>53</b>	<b>687</b>	<b>402</b>	<b>2.411</b>	<b>-</b>	<b>4.059</b>

Sumber : UPT.KB dan Kessos Kecamatan Sukorame

**Tabel 4.25 Jumlah Keluarga menurut Pentahapan Keluarga Sejahteradi Kecamatan Sukorame, 2016**

Kode Desa	Desa/Kelurahan	Pra Sejahtera	Sejahtera				Jumlah
			I	II	III	III+	
(1)	(2)	(3)	(4)	(5)	(6)	(7)	(8)
001	Kedungkumpul	916	113	-	-	259	1.288
002	Sembung	193	28	-	-	140	361
003	Banggle	276	24	-	-	208	508
004	Mragel	305	18	-	-	89	412
005	Sukorame	922	158	-	-	917	1.997
006	Sewor	321	92	-	-	272	685
007	Kedungrejo	66	30	-	-	186	282
008	Wedoro	271	31	-	-	261	563
009	Pendowokumpul	268	47	-	-	266	581
<b>Jumlah</b>		<b>3.538</b>	<b>541</b>	<b>-</b>	<b>-</b>	<b>2.598</b>	<b>6.677</b>

Sumber : UPT.KB dan Kessos Kecamatan Sukorame



**Tabel 4.26 Jumlah Kejadian/Proses Nikah, Talak, Cerai dan Rujuk di Kecamatan Sukorame, 2016**

Kode Desa	Desa/Kelurahan	Nikah	Talak	Cerai	Rujuk	Jumlah
(1)	(2)	(3)	(4)	(5)	(6)	(7)
001	Kedungkumpul	39	4	-	-	43
002	Sembung	11	-	1	-	12
003	Banggle	9	-	1	-	10
004	Mragel	7	-	-	-	7
005	Sukorame	63	3	3	-	69
006	Sewor	12	1	-	-	13
007	Kedungrejo	6	-	1	-	7
008	Wedoro	9	2	2	-	13
009	Pendowokumpul	12	1	-	-	13
<b>Jumlah</b>		<b>168</b>	<b>11</b>	<b>8</b>	<b>-</b>	<b>187</b>

Sumber : KUA Kecamatan Sukorame

**Tabel 4.27 Jumlah Rumah menurut Kualitas Bangunan di Kecamatan Sukorame, 2016**

Kode Desa	Desa/Kelurahan	Permanen	Semi Permanen	Tidak Permanen	Jumlah
(1)	(2)	(3)	(4)	(5)	(6)
001	Kedungkumpul	223	830	32	1.085
002	Sembung	49	221	15	285
003	Banggle	100	585	15	700
004	Mragel	93	205	7	305
005	Sukorame	316	1.2410	33	1.590
006	Sewor	199	279	15	493
007	Kedungrejo	59	176	8	243
008	Wedoro	118	290	14	422
009	Pendowokumpul	128	302	10	440
<b>Jumlah</b>		<b>1.285</b>	<b>4.129</b>	<b>149</b>	<b>5.563</b>

Sumber : Kantor Camat Sukorame

**Tabel 4.28 Jumlah Fasilitas Olah Ragadi Kecamatan Sukorame, 2016**

Kode Desa	Desa/Kelurahan	Sepak Bola	Bola Volly	Bulu Tangkis	Tenis Meja	Bola Basket
(1)	(2)	(3)		(5)	(6)	(7)
001	Kedungkumpul	-	3	-	-	-
002	Sembung	-	1	-	-	-
003	Banggle	1	1	-	-	-
004	Mragel	-	2	-	-	-
005	Sukorame	2	3	-	1	1
006	Sewor	-	2	-	-	-
007	Kedungrejo	-	3	-	-	-
008	Wedoro	1	1	-	-	-
009	Pendowokumpul	-	1	-	-	-
<b>Jumlah</b>		<b>4</b>	<b>17</b>	<b>-</b>	<b>1</b>	<b>1</b>

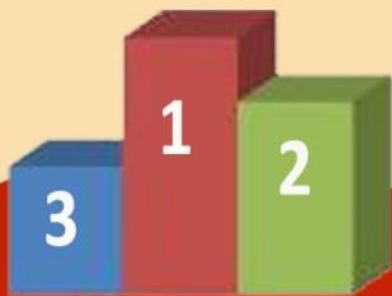
Sumber : Kantor Desa

**Tabel 4.29 Jumlah Tempat Peribadatan di Kecamatan Sukorame, 2016**

Kode Desa	Desa/Kelurahan	Masjid	Mushola	Gereja	Pura	Wihara
(1)	(2)	(3)	(4)	(5)	(6)	(7)
001	Kedungkumpul	4	7	-	-	-
002	Sembung	2	6	-	-	-
003	Banggle	3	6	-	-	-
004	Mragel	3	-	-	-	-
005	Sukorame	16	12	-	-	-
006	Sewor	3	7	-	-	-
007	Kedungrejo	2	1	-	-	-
008	Wedoro	1	8	-	-	-
009	Pendowokumpul	2	9	-	-	-
<b>Jumlah</b>		<b>36</b>	<b>56</b>	-	-	-

Sumber : Kantor KUA Kecamatan Sukorame

# BAB 5 PERTANIAN



---

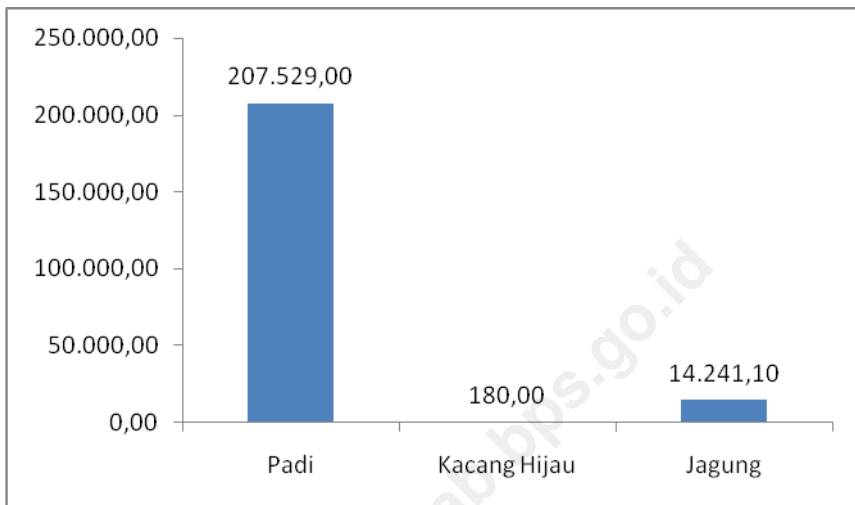
## ULASAN

Dari keseluruhan luas wilayah Kecamatan Sukorame yang jumlahnya sebesar 4175,00Ha, sebagian besar digunakan untuk pertanian yaitu sebesar 2.160,41Ha atau sekitar 48%, 39% atau 1.635,58Ha merupakan hutan negara. Sedangkan untuk bangunan/pekarangan hanya seluas 324,97 atau sekitar 7,5%.

Dari beberapa jenis komoditas tanaman pangan yang dibudidayakan di Kecamatan Sukorame, komoditas Padi merupakan yang banyak diusahakan. Hal ini terbukti dari data UPT. Dinas Pertanian dan Kehutanan Kecamatan Sukorame tahun 2016, dimana tercatat luas panen komoditas padi sebesar 2703,00Ha dengan total produksi sebesar 14.241,10 ton Gabah Kering Giling (GKG).

Untuk subsektor peternakan UPT. Dinas Peternakan dan Kesehatan Hewan Kabupaten Lamongan mencatat jumlah populasi ternak besar kecil pada tahun 2016 di Kecamatan Sukorame adalah sebesar 3612 ekor Sapi, 2.177 ekor domba, 2600 ekor kambing dan 244 ekor kerbau. Sedangkan untuk populasi unggas di Kecamatan Sukorame tahun 2016 ini komoditas ayam pedaging merupakan komoditas yang paling banyak diusahakan, hal ini sesuai dengan data dari UPT. Dinas Peternakan dan Kesehatan Hewan Kabupaten Lamongan yang mencatat jumlah populasi ayam pedaging di Kecamatan Sukorame tahun 2015 mencapai 22.500.000 ekor.

**Gambar**      *Produksi Tanaman Pangan di Kecamatan Sukorame, 2016*



**Tabel 5.1 Luas Wilayah menurut Jenis Penggunaan Tanah di Kecamatan Sukorame,(hektar), 2016**

Kode Desa	Desa/ Kelurahan	Jenis Penggunaan Tanah					Jumlah
		Pertanian lahan		Bangunan/Pekarangan	Hutan Negara	Lain-lain	
		Sawah	Kering				
(1)	(2)	(3)	(4)	(6)	(7)	(8)	(9)
001	Kedungkumpul	404,47	29,05	46,05	<b>607,0</b>	6,93	1.086,57
002	Sembung	96,00	27,00	21,00	142,00	16,57	286,00
003	Banggle	128,98	62,11	22,95	160,00	1,02	374,04
004	Mragel	140,00	39,35	21,55	372,00	3,50	572,90
005	Sukorame	483,00	33,37	89,74	237,00	13,05	843,11
006	Sewor	193,58	10,48	28,91	62,98	3,19	295,95
007	Kedungrejo	119,86	9,48	42,03	40,00	1,70	211,37
008	Wedoro	195,63	-	27,67	28,00	3,88	251,30
009	Pendowokumpul	160,90	27,15	25,07	87,00	3,68	300,12
<b>Jumlah</b>		<b>1.922,42</b>	<b>237,99</b>	<b>324,97</b>	<b>1.635,58</b>	<b>54,04</b>	<b>2.247,39</b>

Sumber : UPT. Dinas Pertanian dan Kehutanan Kecamatan Sukorame



**Tabel 5.2 Luas Lahan Sawah menurut Jenis Pengairan diKecamatan Sukorame,(hektar), 2016**

Kode Desa	Desa/Kelurahan	Jenis Pengairan				Jumlah
		Teknis	Setengah Teknis	Non PU	Tadah Hujan	
(1)	(2)	(3)	(4)	(5)	(6)	(7)
001	Kedungkumpul	-	10,00	-	394,47	404,47
002	Sambung	-	10,00	-	86,00	96,00
003	Banggle	-	-	-	128,98	128,98
004	Mragel	-	5,00	-	135,00	140,00
005	Sukorame	-	25,00	-	458,0	483,00
006	Sewor	-	5,00	-	188,58	193,58
007	Kedungrejo	-	-	-	119,86	119,86
008	Wedoro	-	-	-	195,63	195,63
009	Pendowokumpul	-	5,00	-	155,90	160,90
<b>Jumlah</b>		-	<b>60,00</b>	-	<b>1.862,41</b>	<b>1.922,42</b>

Sumber : UPT. Dinas Pertanian dan Kehutanan Kecamatan ukorame

**Tabel 5.3 Luas Panen, Produksi dan Produktifitas Padi di Kecamatan Sukorame 2016**

Kode Desa	Desa/Kelurahan	Luas Panen (Ha)	Produksi GKG (Ton)	Rata-Rata Produksi (Ton/Ha)
(1)	(2)	(3)	(4)	(5)
001	Kedungkumpul	783	4698	6,00
002	Sembung	183	1098	6,00
003	Banggle	254	1524	6,00
004	Mragel	287	1722	6,00
005	Sukorame	737	4569,4	6,2
006	Sewor	312	2028	6,5
007	Kedungrejo	259	1554	6,00
008	Wedoro	304	1824	6,00
009	Pendowokumpul	267	1735,5	6,5
<b>Jumlah</b>		<b>3.386</b>	<b>20.7529</b>	<b>6,1,</b>

Sumber : Dinas Pertanian Sukorame

**Tabel Luas Panen, Produksi dan Produktifitas Kacang Hijaudi Kecamatan Sukorame 2016**

Kode Desa	Desa/Kelurahan	Luas Panen (Ha)	Produksi (Ton)	Rata-Rata Produksi (Ton/Ha)
(1)	(2)	(3)	(4)	(5)
001	Kedungkumpul	-	-	-
002	Sembung	14,00	42,00	3,00
003	Banggle	18,00	54,00	3,00
004	Mragel	18,00	54,00	3,00
005	Sukorame	10,00	30,00	3,00
006	Sewor	-	-	-
007	Kedungrejo	-	-	-
008	Wedoro	-	-	-
009	Pendowokumpul	-	-	-
<b>Jumlah</b>		<b>60,00</b>	<b>180,00</b>	<b>3,00</b>

Sumber : Dinas Pertanian Kecamatan Sukorame

**Tabel 5.4 Luas Panen, Produksi dan Produktifitas Jagung di Kecamatan Sukorame 2016**

Kode Desa	Desa/Kelurahan	Luas Panen (Ha)	Produksi (Ton)	Rata-Rata Produksi (Ton/Ha)
(1)	(2)	(3)	(4)	(5)
001	Kedungkumpul	753	4141,5	5,5
002	Sembung	241	1205	5
003	Banggle	342	1710	5
004	Mragel	420	2100	5
005	Sukorame	475	2517,5	5,3
006	Sewor	125	750	6
007	Kedungrejo	88	4 57,6	5,2
008	Wedoro	44	220	5
009	Pendowokumpul	215	1139,5	5,3
<b>Jumlah</b>		<b>2703</b>	<b>14.241,1</b>	<b>5,3</b>

Sumber : UPT. Dinas Pertanian dan Kehutanan Kecamatan Sukorame

**Tabel                      Populasi Ternak Besar dan Kecil di Kecamatan Sukorame 2016**

Kode Desa	Desa/Kelurahan	Sapi Potong	Kerbau	Kambing	Domba	Kuda
(1)	(2)	(3)	(4)	(5)	(6)	(7)
001	Kedungkumpul	220	224	250	310	-
002	Sembung	100	-	145	115	-
003	Banggle	600	-	300	93	-
004	Mragel	580	-	200	110	-
005	Sukorame	1.500	-	912	875	-
006	Sewor	150	-	243	212	-
007	Kedungrejo	300	20	124	112	-
008	Wedoro	102	-	187	163	-
009	Pendowokumpul	120	-	239	187	-
<b>Jumlah</b>		<b>3.612</b>	<b>244</b>	<b>2.600</b>	<b>2.177</b>	<b>-</b>

Sumber : Kantor Desa

**Tabel 5.5 Populasi Unggasdi Kecamatan Sukorame 2016**

Kode Desa	Desa/Kelurahan	Ayam Buras	Ayam Pedaging	Ayam Petelur	Itik	Itik / Itik Manila
(1)	(2)	(3)	(4)	(5)	(6)	(7)
001	Kedungkumpul	11688	8000	3000	-	-
002	Sembung	3225	6000	2000		-
003	Banggle	4683	6000	-	20	-
004	Mragel	3687	-	-	25	-
005	Sukorame	19.371	2500	-	215	-
006	Sewor	5682	-	3000	70	-
007	Kedungrejo	2817		-	34	-
008	Wedoro	4839		-	32	-
009	Pendowokumpul	5151	-	-	48	-
<b>Jumlah</b>		<b>61.143</b>	<b>22.500</b>	<b>8.000</b>	<b>444</b>	<b>-</b>

Sumber : Kantor Desa

**Tabel                      Jumlah Kelompok Tani menurut Kelasdi Kecamatan Sukorame2016**

Kode Desa	Desa/Kelurahan	Pemula	Lanjut	Madya	Utama	Jumlah
(1)	(2)	(3)	(4)	(5)	(6)	(7)
001	Kedungkumpul	1	7	-	-	8
002	Sembung	-	1	2	-	3
003	Banggle	-	4	-	-	4
004	Mragel	1	3	-	-	4
005	Sukorame	8	5	1	-	14
006	Sewor	1	3	2	-	6
007	Kedungrejo	2	2	-	-	4
008	Wedoro	1	3	2	-	6
009	Pendowokump	1	3	1	-	5
<b>Jumlah</b>		<b>15</b>	<b>31</b>	<b>8</b>	<b>-</b>	<b>54</b>

Sumber : UPT. Dinas Pertanian dan Kehutanan Kecamatan Sukorame

**Tabel                      Jumlah Alat-alat Pertanian di Kecamatan Sukorame 2016**

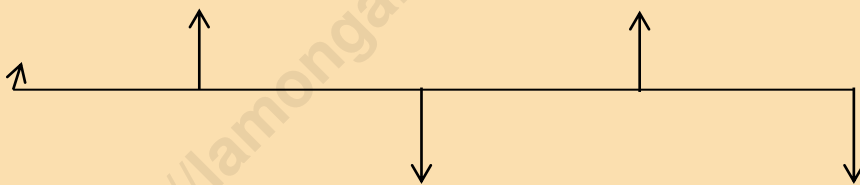
Kode Desa	Desa/Kelurahan	Hand Sprayer	Pompa Air	Hand Traktor	RMU/Huller	Kios Saprotan
(1)	(2)	(3)	(4)	(5)	(6)	(7)
001	Kedungkumpul	735	20	12	3	2
002	Sembung	210	12	8	-	1
003	Banggle	266	15	12	-	2
004	Mragel	238	17	15	-	1
005	Sukorame	716	48	60	2	6
006	Sewor	432	24	25	-	4
007	Kedungrejo	215	12	15	-	1
008	Wedoro	329	12	18	2	3
009	Pendowokump	344	26	38	-	1
<b>Jumlah</b>		<b>3.485</b>	<b>186</b>	<b>203</b>	<b>7</b>	<b>21</b>

Sumber : UPT. Dinas Pertanian dan Kehutanan Kecamatan Sukorame



# BAB 6 INDUSTRI

## PERKEMBANGAN JUMLAH INDUSTRI TAHUN 2012 - 2016



---

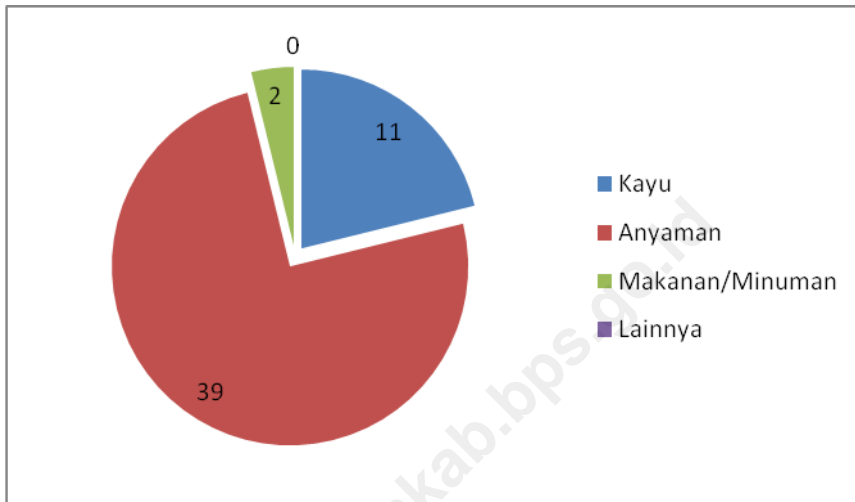
## ULASAN

Sektor industri di Kecamatan Sukorame kurang secara kuantitas masih sangat sedikit. Kondisi topografi dan letak geografis menjadi salah satu alasan dimana masyarakat di Kecamatan Sukorame sebagian besar merupakan petani.

Data dari kantor desa-kantor desa di Kecamatan Sukorame mencatat tahun 2016 ada 53 usaha kecil/kerajinan rumah tangga. Desa Banggle merupakan desa dengan jumlah usaha kecil/kerajinan rumah tangga terbanyak dibanding desa-desa lain di Kecamatan Sukorame. Ada sebanyak 25 usaha kecil/kerajinan rumah tangga di Desa Sukorame.

Dari total 53 usaha kecil/kerajinan rumah tangga di Kecamatan Sukorame, usaha kecil/kerajinan rumah tangga kategori anyaman merupakan yang paling banyak dilakukan. Tercatat ada 39 usaha anyaman di Kecamatan Sukorame dimana 25 usaha diantaranya terdapat di Desa Banggle.

**Gambar**      *Jumlah Industri menurut Jenis di Kecamatan Sukorame2016*



**Tabel 6.1 Jumlah Industri menurut Jenisdi Kecamatan Sukorame 2016**

Kode Desa	Desa/Kelurahan	Kecil/ Kerajinan Ruta	Sedang	Besar	Jumlah
(1)	(2)	(3)	(4)	(5)	(6)
001	Kedungkumpul	3	-	-	3
002	Sembung	-	-	-	-
003	Banggle	25	-	-	25
004	Mragel	13	-	-	13
005	Sukorame	4	-	-	4
006	Sewor	-	-	-	-
007	Kedungrejo	-	-	-	-
008	Wedoro	2	-	-	2
009	Pendowokumpul	5	-	-	5
<b>Jumlah</b>		<b>52</b>	<b>-</b>	<b>-</b>	<b>52</b>

Sumber : Kantor Desa

**Tabel 6.2 Jumlah Industri Kecil dan Kerajinan Rumah di Kecamatan Sukorame, 2016**

Kode Desa	Desa/ Kelurahan	Kulit	Kayu	Anyaman	Gerabah/ Keramik	Kain/ Tenun	Makanan/ Minuman	Lainnya	Jumlah
(1)	(2)	(3)	(4)	(6)	(7)	(8)	(9)	(10)	(11)
001	Kedungkumpul	-	3	-	-	-	-	-	3
002	Sembung	-	-	-	-	-	-	-	-
003	Banggle	-	-	25	-	-	-	-	25
004	Mragel	-	-	11	-	-	2	-	13
005	Sukorame	-	4	-	-	-	-	-	4
006	Sewor	-	-	-	-	-	-	-	-
007	Kedungrejo	-	-	-	-	-	-	-	-
008	Wedoro	-	2	-	-	-	-	-	2
009	Pendowokumpul	-	2	3	-	-	-	-	5
<b>Jumlah</b>		-	<b>11</b>	<b>39</b>	-	-	<b>2</b>	-	<b>52</b>

Sumber : Kantor Desa

# Bab 7 PERDAGANGAN



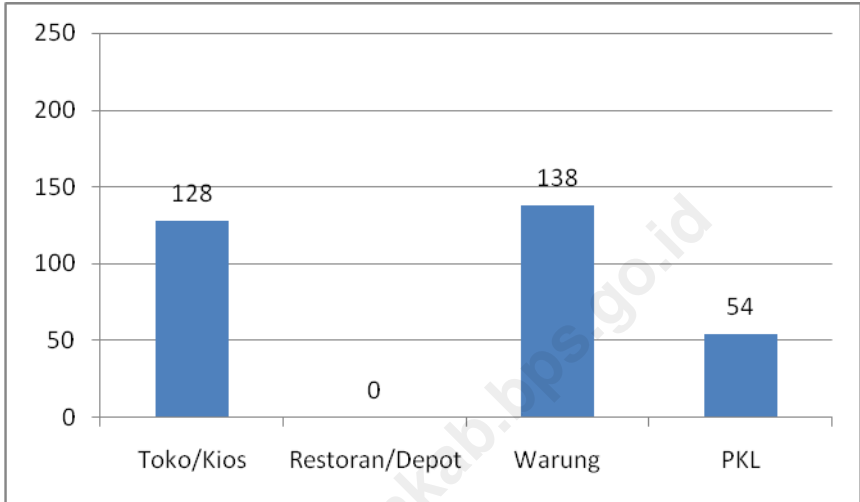
### ULASAN

Sarana perekonomian di Kecamatan Sukorame seperti Bank dan Pasar masih sangat terbatas jumlahnya yakni hanya ada 2 unit Bank Umum dan 2 unit Pasar Desa. Dari 9 desa yang ada di Kecamatan Sukorame sarana perekonomian hanya tersedia di 2 desa, yaitu Desa Sukorame dan Desa Sukorame yang masing-masing tersedia 1 unit Bank Umum dan 1 Unit Pasar Desa.

Minimnya jumlah Pasar Desa di Kecamatan Sukorame ternyata tidak berbanding lurus dengan jumlah Toko/kios serta warung di Kecamatan Sukorame. Kantor Camat Sukorame mencatat tahun 2015 ada 214 Toko/kios dan 66 Warung yang tersebar ke seluruh desa di di Kecamatan Sukorame.

Usaha Bengkel juga tersedia di seluruh desa di Kecamatan Sukorame yaitu sejumlah 17 bengkel mobil/motor, 6 Bengkel Las dan 12 Reparasi elektronik

**Gambar 5** Jumlah Toko, Restoran, Warung dan PKL di Kecamatan Sukorame, 2016





**Tabel 7.1 Jumlah Sarana Perekonomiandi Kecamatan Sukorame, 2016**

Kode Desa	Desa/Kelurahan	Bank Umum	BPR	Pasar Umum	Pasar Desa	Pasar Hewan
(1)	(2)	(3)	(4)	(5)	(6)	(7)
001	Kedungkumpul	-	-	-	-	-
002	Sembung	-	-	-	-	-
003	Banggle	-	-	-	-	-
004	Mragel	-	-	-	-	-
005	Sukoramer	2	-	-	1	1
006	Sewor	-	-	-	-	-
007	Kedungrejo	-	-	-	-	-
008	Wedoro	-	-	-	-	-
009	Pendowokumpul	-	-	-	1	-
<b>Jumlah</b>		<b>2</b>	<b>-</b>	<b>-</b>	<b>2</b>	<b>1</b>

Sumber : Kantor Camat Sukorame

**Tabel 7.2 Jumlah Toko, Restoran, Warung dan PKL di Kecamatan Sukorame, 2016**

Kode Desa	Desa/Kelurahan	Toko/Kios	Restoran/ Depot	Warung	PKL
(1)	(2)	(3)	(4)	(5)	(6)
001	Kedungkumpul	26	-	14	3
002	Sembung	13	-	8	2
003	Banggle	8	-	5	-
004	Mragel	4	-	3	-
005	Sukorame	47	-	79	32
006	Sewor	8	-	8	9
007	Kedungrejo	6	-	4	-
008	Wedoro	8	-	9	5
009	Pendowokumpul	8	-	8	3
<b>Jumlah</b>		<b>128</b>	<b>-</b>	<b>138</b>	<b>54</b>

Sumber : Kantor Desa

**Tabel 7.3 Jumlah Usaha Bengkeldi Kecamatan Sukorame,2016**

Kode Desa	Desa/Kelurahan	Bengkel Mobil/Motor	Cuci Mobil/Motor	Reparasi Elektronik	Bengkel Las
(1)	(2)	(3)	(4)	(5)	(6)
001	Kedungkumpul	-	-	-	1
002	Sembung	1	-	-	1
003	Banggle	-	-	-	-
004	Mragel	-	-	-	-
005	Sukorame	9	3	2	3
006	Sewor	1	-	1	1
007	Kedungrejo	-	-	1	1
008	Wedoro	3	-	-	1
009	Pendowokumpul	4	-	1	2
<b>Jumlah</b>		<b>18</b>	<b>3</b>	<b>5</b>	<b>8</b>

Sumber : Kantor Desa

**Tabel 7.4 Jumlah Usaha Persewaan, Agen Perjalanan dan Foto Copydi Kecamatan Sukorame,2016**

Kode Desa	Desa/Kelurahan	Persewaan Alat Pesta	Agen Perjalanan	Foto Copy
(1)	(2)	(3)	(4)	(5)
001	Kedungkumpul	-	-	-
002	Sembung		-	-
003	Banggle	2	-	-
004	Mragel	-	-	-
005	Sukorame	3	2	3
006	Sewor	2	-	-
007	Kedungrejo	-	-	-
008	Wedoro	1	-	-
009	pendowokumpul	3	-	-
<b>Jumlah</b>		<b>11</b>	<b>2</b>	<b>3</b>

Sumber : Kantor Desa

# BAB 8 TRANSPORTASI *dan* KOMUNIKASI



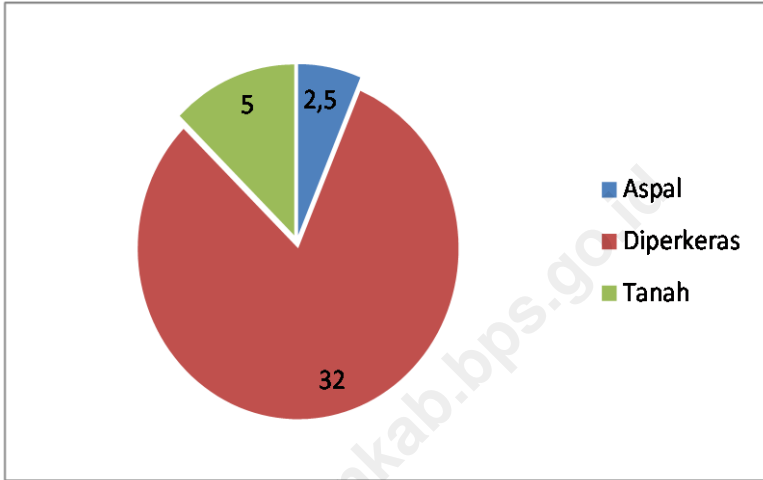
### ULASAN

Dari aspek Jarak Kantor Desa Ke Sarana/Fasilitas Umum di Kecamatan Sukorame cukup bervariasi. Rata-rata jarak yang harus ditempuh adalah sekitar 2 Km sampai 7 Km untuk dapat mencapai sarana/fasilitas umum seperti kantor Kecamatan, POLSEK dan Pustu. Hanya Desa Sukorame yang bisa akses ke sarana/fasilitas umum cukup dekat yaitu hanya perlu menempuh jarak 0,05 Km sampai 0,07 Km saja. Desa Banggle merupakan desa dengan akses ke sarana/fasilitas umum cukup jauh. Jarak yang harus ditempuh dari kantor desa ke sarana/fasilitas umum mencapai rata-rata 7Km.

Dari segi sarana dan prasarana transportasi di Kecamatan Sukorame sudah cukup memadai. 8% jalan di Kecamatan Sukorame sudah diaspal, 81% sudah diperkeras dan hanya 11% jalan yang permukaannya masih tanah. Meski rata-rata jarak dari kantor desa ke sarana/fasilitas umum cukup jauh namun angkutan umum sudah tersedia di Kecamatan Sukorame.

Sarana komunikasi di Kecamatan Sukorame sudah memadai hampir 80% masyarakat sudah menggunakan HP.

**Gambar 6.** Panjang Jalan Desa menurut Jenis Jalan di Kecamatan Sukorame (Km), 2016



**Tabel 8.1 Jarak Kantor Desa Ke Sarana/Fasilitas Umumdi Kecamatan Sukorame (Km), 2016**

Kode Desa	Desa/Kelurahan	Kantor Kecamatan	Kepolisian Sektor	Puskesmas/Pustu	Ibukota Kabupaten
(1)	(2)	(3)	(4)	(5)	(6)
001	Kedungkumpul	2,00	2,50	2,30	52,00
002	Sembung	5,00	5,60	5,50	55,00
003	Banggle	7,00	7,60	7,50	57,00
004	Mragel	4,00	4,60	4,50	54ss,00
005	Sukorame	0,05	0,11	0,10	50,00
006	Sewor	3,00	2,40	2,50	53,00
007	Kedungrejo	3,50	2,90	3,00	52,00
008	Wedoro	3,00	2,40	2,50	53,00
009	Pendowokumpul	4,00	3,40	3,50	59,00

Sumber : Kantor Desa



**Tabel 8.2 Daftar Panjang Jalan Desa menurut Jenis Jalandi Kecamatan Sukorame (Km), 2016**

Kode Desa	Desa/Kelurahan	Aspal	Diperkeras	Tanah	Jumlah
(1)	(2)	(3)	(4)	(5)	(6)
001	Kedungkumpul	0,00	3,00	2,00	5,00
002	Sembung	0,00	1,50	0,00	1,50
003	Banggle	0,00	2,00	0,00	2,00
004	Mragel	0,00	3,00	0,00	3,00
005	Sukorame	0,00	12,00	0,00	12,00
006	Sewor	0,00	3,50	1,00	4,50
007	Kedungrejo	0,00	3,00	1,00	4,00
008	Wedoro	0,00	1,50	1,00	2,50
009	Pendowokumpul	2,50	2,50	0,00	5,00
<b>Jumlah</b>		<b>2,50</b>	<b>32,00</b>	<b>5,00</b>	<b>39,50</b>

Sumber : Kantor Desa

**Tabel 8.3 Ruas Jalan Poros Desadi Kecamatan Sukorame (M), 2016**

No. Ruas	Ruas Jalan	Lokasi	Panjang (m)
(1)	(2)	(3)	(4)
163	Ds. Sembung- banggle	Ds. Sembung	: 1.200
		Ds. Banggle	: 800
164	Ds. Sukorame - Kedungkumpul	Ds. Sukorame	: 600
		Ds. Kedungkumpul	: 400
165	Ds. Mragel - banggle	Ds. Mragel	: 1.300
		Ds. banggle	: 500
166	Ds. Sewor - kedungrejo	Ds. Sewor	: 1.300
		Ds. kedungrejo	: 800
167	Ds. Wedoro - . Kedungrejo	Ds. Wedoro	: 700
		Ds. Kedungrejo	: 300
168	Ds. Pendowokumpul - Sewor	Ds. Pendowokumpul	: 1.300
		Ds. Sewor	: 700
169	Ds Pendowokumpul - Ngangang Tingan Kec.Ngimbang	Ds. Pendowokumpul	: 1000
		Ds. Ngangang Tingan	: 500
170	Ds. Wedoro – Kuwurejo Kec.Bluluk	Ds. Wedoro	: 400
		Ds. Kuwurejo	: 0
<b>Jumlah</b>		<b>Jumlah</b>	<b>11.800</b>

Sumber : Bapemas Kabupaten Lamongan

**Tabel 8.4 Jumlah Angkutan dan Penunjang Angkutandi Kecamatan Sukorame , 2016**

Kode Desa	Desa/Kelurahan	Becak	Dokar	Tempat Parkir
(1)	(2)	(3)	(4)	(5)
001	Kedungkumpul	-	-	-
002	Sembung	-	-	-
003	Bangle	-	-	-
004	Mragel	-	-	-
005	Sukorame	-	-	1
006	Sewor	-	-	-
007	Kedungrejo	-	-	-
008	Wedoro	-	-	-
009	Pendowokumpul	-	-	-
<b>Jumlah</b>		-	-	<b>1</b>

Sumber : Kantor Desa

**Tabel 8.5 Jumlah Sarana dan Alat Komunikasi di Kecamatan Sukorame, 2016**

Kode Desa	Desa/Kelurahan	Telepon Umum	Kantor Pos	Wartel
(1)	(2)	(3)	(4)	(5)
001	Kedungkumpul	-	-	-
002	Sembung	-	-	-
003	Banggle	-	-	-
004	Mragel	-	-	-
005	Sukorame	-	-	2
006	Sewor	-	-	-
007	Kedungrejo	-	-	-
008	Wedoro	-	-	1
009	Pendowokumpul	-	-	1
<b>Jumlah</b>		-	-	<b>3</b>

Sumber : Kantor Desa

# BAB 9 EKONOMI



**ALOKASI  
DANA DESA**

amongankab.bps.go.id

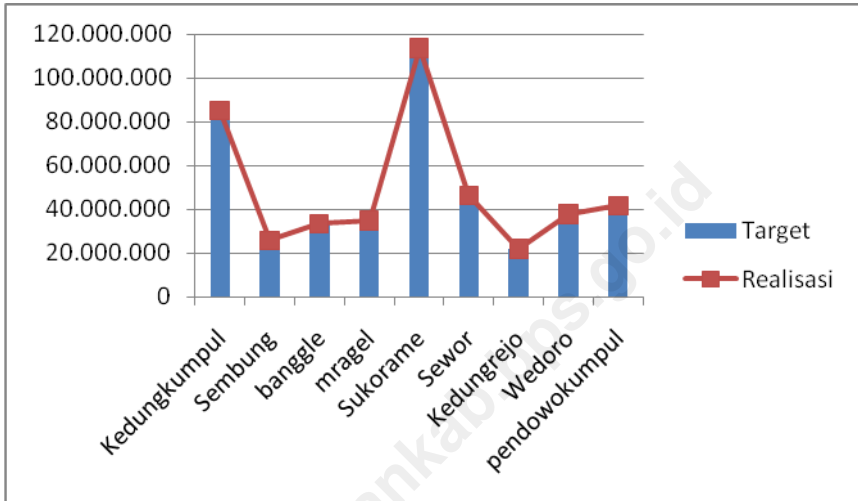
## ULASAN

Alokasi Dana Desa (ADD) adalah anggaran keuangan yang diberikan pemerintah kepada desa, yang mana sumbernya berasal dari hasil bahu pajak daerah serta dari dana perimbangan keuangan pusat dan daerah yang diterima oleh kabupaten. Sesuai Peraturan Menteri Dalam Negeri no 37 tahun 2007 tentang Pedoman Pengelolaan Keuangan Desa didalam pasal 18 menyatakan bahwa “ Alokasi Dana Desa berasal dari APBD Kabupaten/kota yang bersumber dari dana perimbangan keuangan pusat dan daerah yang diterima oleh pemerintah kabupaten/kota untuk desa paling sedikit 10% (sepuluh persen).

Jumlah Alokasi Dana Desa (ADD) yang diterima oleh kecamatan Sukorame sebesar 2.868.572.300 juta rupiah . Untuk realisasi pemasukan PBB di Kecamatan Sukorame tahun 2016 mencapai 441.447.806 rupiah.

Usaha jasa tersedia di seluruh desa di Kecamatan Sukorame yaitu sejumlah 2 salon/pangkas rambut, 11 persewaan alat pesta, 2 agen/biro perjalanan, 28 penjahit, 1 tukang patri dan 1 tukang sol.

**Gambar 7. Realisasi Pemasukan PBB di Kecamatan Sukorame (Rupiah), 2016**



**Tabel 9.1 Penerimaan Alokasi Dana Desa di Kecamatan Sukorame (000 Rupiah), 2016**

Kode Desa	Desa/Kelurahan	ADD	BANSUN
(1)	(2)	(3)	(4)
001	Keungkumpul	345.274.900	-
002	Sembung	266.178.900	-
003	Banggle	290.810.900	-
004	Mragel	289.830.900	-
005	Sukorame	497.223.900	-
006	Sewor	325.821.000	-
007	Kedungrejo	278.246.100	-
008	Wedoro	267.850.900	-
009	Pendowokumpul	307.334.800	-
<b>Jumlah</b>		<b>2.868.572.300</b>	<b>-</b>

Sumber : Kantor Kecamatan Sukorame



**Tabel 9.2 Realisasi Pemasukan PBB di Kecamatan Sukorame (Rupiah), 2016**

Kode Desa	Desa/Kelurahan	Target	Realisasi	Sisa	Persentase
(1)	(2)	(3)	(4)	(5)	(6)
001	Kedungumpul	85.223.443	85.223.443	-	100
002	Sembung	25.958.074	25.958.074	-	100
003	Banggle	33.511.937	33.511.937	-	100
004	Mragel	34.975.766	34.975.766	-	100
005	Sukoramer	113.766.313	113.766.313	-	100
006	Sewor	46.395.618	46.395.618	-	100
007	Kedungrejo	21.950.001	21.950.001	-	100
008	Wedoro	37.918.667	37.918.667	-	100
009	Pendowokumpul	41.747.977	41.747.977	-	100
<b>Jumlah</b>		<b>441.447.806</b>	<b>441.447.806</b>	<b>-</b>	<b>100</b>

Sumber : Kantor Camat Sukorame

**Tabel 9.3** Ketetapan PBBdi Kecamatan Sukorame (Rupiah), 2016

Kode Desa	Desa/Kelurahan	Wajib Pajak	Luas Tanah Kena Pajak (m <sup>2</sup> )	Luas Bangunan Kena Pajak (m <sup>2</sup> )
(1)	(2)	(3)	(4)	(5)
001	Kedungkumpul	2.610	433,52	46,05
002	Sembung	700	119	21,00
003	Banggle	1.076	191,09	22,9
004	Mragel	907	179,35	21,55
005	Sukorame	3.173	516,37	89,74
006	Sewor	1.446	204,06	28,91
007	Kedungrejo	715	129,34	42,03
008	Wedoro	1.139	195,62	27,67
009	Pendowokumpul	1.282	188,05	25,07
<b>Jumlah</b>		<b>13.048</b>	<b>2.156,4</b>	<b>285,97</b>

Sumber : Kantor Camat Sukorame

**Tabel 9.4 Jumlah Usaha Jasa Perorangandi Kecamatan Sukorame 2015**

Kode Desa	Desa/Kelurahan	Salon/ Pangkas Rambut	Persewaan Alat Pesta	Biro/ Agen Perjala- nan	Penjahit	Tukang Patri	Tukang Sol Sepatu
(1)	(2)	(3)	(4)	(5)	(3)	(4)	(5)
001	Kedungkumpul	-	-	-	1	-	-
002	Sembung	-	-	-	1	-	-
003	Banggle	-	2	-	-	-	-
004	Mragel	-	-	-	-	-	-
005	Sukorame	3	3	2	4	1	1
006	Sewor	-	2	-	1	-	-
007	Kedungrejo	-	-	-	1	-	-
008	Wedoro	1	1	-	1	-	-
009	Pendowokumpul	-	3	-	3	-	-
<b>Jumlah</b>		<b>4</b>	<b>11</b>	<b>2</b>	<b>12</b>	<b>1</b>	<b>1</b>

Sumber : Kantor Desa

# DATA

**MENCERDASKAN BANGSA**  
*— Enlighten The Nation —*



**BADAN PUSAT STATISTIK  
KABUPATEN LAMONGAN**

Jalan Basuki Rahmad 176 Lamongan 62215

Telp: (0322)321339, Fax: (0322)321339

Homepage: <http://lamongankab.bps.go.id> E-mail: [bps3524@bps.go.id](mailto:bps3524@bps.go.id)