

KATALOG NO: 1102001.3503100

Kecamatan Pogalan Dalam Angka

2023



**BADAN PUSAT STATISTIK
KABUPATEN TRENGGALEK**

KATALOG NO: 1102001.3503100

Kecamatan Pogalan Dalam Angka

2023



**BADAN PUSAT STATISTIK
KABUPATEN TRENGGALEK**

Katalogus Dalam Terbitan

KECAMATAN POGALAN DALAM ANGKA 2023

Katalog BPS : 1102001.3503100
Ukuran Buku : 22 Cm x 15 Cm
Jumlah Halaman : xx + 146 halaman
Naskah : Koordinator Statistik Kecamatan Pogalan
Tahun Terbit : 2023

Penyunting :
Seksi IPDS
BPS Kabupaten Trenggalek

Diterbitkan Oleh :
Badan Pusat Statistik Kabupaten Trenggalek

TIM PENYUSUN

Penanggungjawab Umum :
Emil Wahyudiono, SST., M.Si

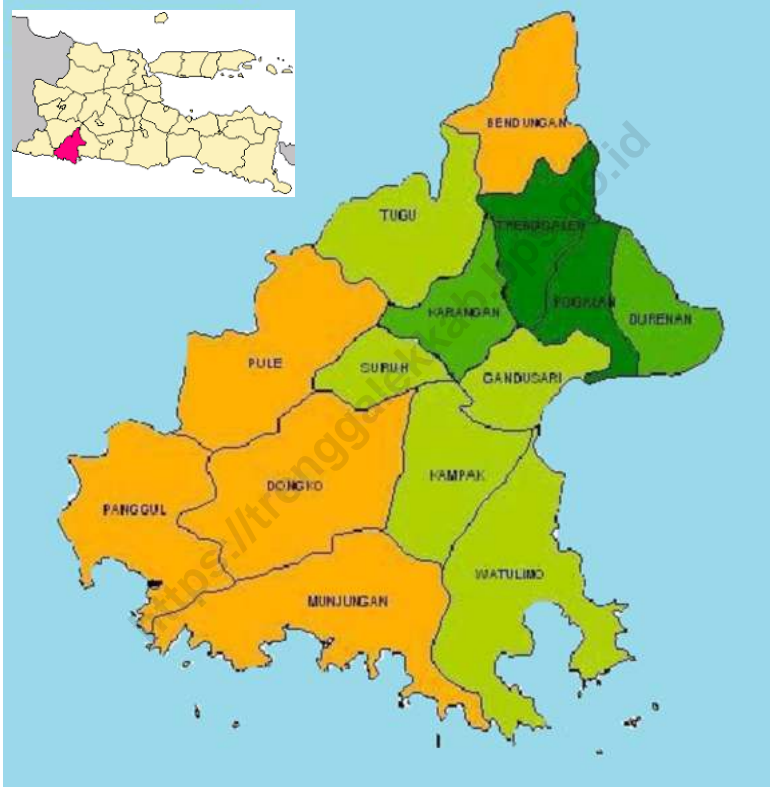
Penyunting :
Farid Ma'ruf, SST, M.Si

Penulis :
Supadmi

Pengolah Data :
Haidar Hilmy Ahmady

Gambar Kulit:
Haidar Hilmy Ahmady

PETA WILAYAH KABUPATEN TRENGGALEK
MAP OF TRENGGALEK REGENCY



**KEPALA BPS KABUPATEN TRENGGALEK
CHIEF STATISTICIAN OF TRENGGALEK REGENCY**



EMIL WAHYUDIONO, SST., M.Si



KATA PENGANTAR

Publikasi Kecamatan Pogalan Dalam Angka 2023 diterbitkan oleh Badan Pusat Statistik Kabupaten Trenggalek, digunakan untuk membantu pengguna data memahami perkembangan pembangunan dan potensi yang ada di Kabupaten Trenggalek.

Buku ini merupakan pengumpulan data sekunder di tingkat kecamatan, yang memuat berbagai informasi terkait perkembangan pembangunan dan potensi di berbagai sektor yang ada di wilayah Kecamatan Pogalan. Buku Kecamatan Pogalan Dalam Angka 2023 ini diharapkan sebagai bahan rujukan dan evaluasi untuk mengembangkan perencanaan dan evaluasi pembangunan di Kabupaten Trenggalek khususnya Kecamatan Pogalan.

Kami menyadari bahwa dalam pengumpulan data, pengolahan data, dan penyajian data yang terdapat dalam buku ini masih banyak kelemahan dan kekurangan, untuk itu kami selalu mengharap saran kritik guna perbaikan dan penyempurnaan penerbitan selanjutnya.

Kami ucapkan terima kasih kepada semua pihak yang telah membantu dalam penerbitan buku ini. Semoga penerbitan buku Kecamatan Pogalan Dalam Angka 2023 ini bermanfaat untuk memenuhi kebutuhan statistik dalam berbagai sektor pembangunan.

Trenggalek , September 2023
Kepala BPS
Kabupaten Trenggalek

Emil Wahyudiono, SST., M.Si

DAFTAR ISI / CONTENTS

	Halaman <i>Page</i>
Kata Pengantar/ <i>Preface</i>	ix
Daftar Isi/ <i>Contents</i>	x
Daftar Tabel/ <i>List of Tables</i>	xi
Daftar Gambar/ <i>List of Figures</i>	xvii
1. Geografi dan Iklim/ <i>Geography and Climate</i>	1
2. Pemerintahan/ <i>Government</i>	19
3. Penduduk dan Ketenagakerjaan/ <i>Population and Employment</i>	39
4. Sosial dan Kesejahteraan Rakyat/ <i>Social and Welfare</i>	49
5. Pertanian, Kehutanan, Peternakan, dan Perikanan/ <i>Agriculture, Forestry, Livestock, and Fishery</i>	111
6. Industri, Pertambangan, dan Energi/ <i>Industry, Mining, and Energy</i>	141

DAFTAR TABEL/LIST OF TABLES

Halaman
Page

DAFTAR TABEL/LIST OF TABLES

1. GEOGRAFI DAN IKLIM/GEOGRAPHY AND CLIMATE	1
1.1 Letak Geografis.....	5
1.2 Batas Kecamatan.....	6
1.3 Letak Astronomis dan Topografi Desa	7
1.4 Jarak dari Kantor Desa ke Kantor Kec/Kab ke Kantor Kabupaten yang Membawahi.....	8
1.5 Nama Sungai dan Nama Gunung / Bukit.....	9
1.6 Bahan Tambang /Galian	10
1.7 Keadaan Geologi Kecamatan	11
1.8 Jenis Tanah Menurut Bagian.....	12
1.9 Luas Lahan Berdasarkan Jenis Penggunaan (Ha).....	13
1.10 Jumlah Hari Hujan dan Curah Hujan 2022.....	14
1.11 Ketinggian dari Permukaan Laut per Desa	15
1.12 Rata-rata Kedalaman Sumber Air Tanah (Sumur) per desa.....	16
1.13 Banyaknya Sumber Air Menurut Penggunaan 2022	17
2. PEMERINTAHAN/GOVERNMENT	19
2.1 Jumlah Dusun, Rukun Warga, dan Rukun Tetangga, 2022.....	23
2.2 Jumlah Perangkat Desa, 2022.....	24
2.3 Banyaknya Perangkat Desa Menurut Jabatan per Desa Tahun 2022	25
2.4 Luas Bengkok Pamong/Perangkat Desa Menurut Desa dan Jenis Tanah, Tahun 2022.....	27
2.5 Potensi Rakyat Terlatih Menurut Latihan Dasar 2022.....	28
2.6 Potensi Linmas per Desa Menurut Pendidikan, 2022.....	29
2.7 Jumlah Suara Yang Sah Pemilu Legislatif 2019 Anggota DPRD, Dirinci Menurut Parpol dan Desa.....	30
2.8 Jumlah Suara yang Sah Pilpres dan Wapres 2019	32
2.9 Jumlah Perolehan Suara Pasangan Calon dalam Pilbub dan Wabub Trenggalek tahun 2020.....	33
2.10 Jumlah Pemilih Terdaftar dan Suara Yang Masuk Pemilu Bupati dan Wakil Bupati Kabupaten Trenggalek 2020 Menurut Desa.....	34
2.11 Jumlah Pemilih Terdaftar dan Suara Yang Masuk Pemilu Gubernur dan Wakil Gubernur Tahun 2018 Dirinci Menurut Desa	35
2.12 Jumlah Pemilih Terdaftar dan Suara Yang Masuk Pemilu Presiden	

	Tahun 2019 Dirinci Menurut Desa	36
2.13	Jumlah Pemilih Terdaftar dan Suara Yang Masuk Pemilu Legislatif 2019 Anggota DPRD Kabupaten Trenggalek Dirinci Menurut Desa..	37
3.	PENDUDUK	39
3.1	Jumlah Penduduk Menurut Jenis Kelamin, dan Sex Ratio per Desa, 2022	43
3.2	Luas Desa, Jumlah Penduduk Dan Kepadatan Penduduk, 2022.....	44
3.3	Banyaknya Kelahiran Bayi Menurut Jenis Kelamin Per Desa 2022	45
3.4	Banyaknya Kematian Menurut Jenis Kelamin per Desa Tahun 2022.	46
3.5	Penduduk Menurut Kewarganegaraan dan Jenis Kelamin per Desa, 2022	47
4.	SOSIAL DAN KESEJAHTERAAN RAKYAT/SOCIAL AND WELFARE	49
4.1	Jumlah Sekolah, Kelas, Murid, dan Guru Taman Kanak-kanak Tahun 2022	53
4.2	Jumlah Sekolah, Kelas, Murid, dan Guru Sekolah Dasar dan Madrasah Ibtidaiyah, Tahun 2022	54
4.3	Jumlah Ruang Belajar Sekolah Dasar dan Madrasah Ibtidaiyah Menurut Status Tahun 2022	56
4.4	Banyaknya Murid Sekolah Dasar dan Madrasah Ibtidaiyah Menurut Jenis Kelamin Tahun 2022	58
4.5	Rata-rata Murid per Sekolah, Murid per Ruang Belajar, Murid per Guru, dan Guru per Sekolah di Sekolah Dasar, Tahun 2022	60
4.6	Banyaknya Sekolah, Ruang Belajar, Murid, dan Guru SD/MI Menurut Status Tahun 2022	62
4.7	Rata-rata Murid per Sekolah per Ruang Belajar Guru per Sekolah, Murid per Guru di SD/MI Menurut Status Sekolah, Tahun 2022.....	63
4.8	Banyaknya Murid SD Menurut Jenis Kelamin dan Status Sekolah, Tahun 2022.....	64
4.9	Banyaknya Murid Madrasah Ibtidaiyah Menurut Jenis Kelamin dan Status Sekolah Tahun 2022	65
4.10	Jumlah Peserta Ujian Nasional (UN) Sekolah Dasar Tahun 2022.....	66
4.11	Jumlah Sekolah Lanjutan Menurut Status Tahun 2022	67
4.12	Jumlah Guru di Sekolah Lanjutan Menurut Status Sekolah, Tahun 2022	68
4.13	Jumlah Ruang Belajar di Sekolah Lanjutan Menurut Status Sekolah, Tahun 2022.....	69
4.14	Jumlah Murid SMP Negeri Menurut Kelas dan Jenis Kelamin,	

	Tahun 2022.....	70
4.15	Jumlah Murid SMP Swasta Menurut Kelas dan Jenis Kelamin, Tahun 2022.....	71
4.16	Rata-rata Murid per Sekolah, Ruang Belajar, Guru, dan Rata-rata Guru per Sekolah di SMP, Tahun 2022.....	72
4.17	Jumlah Madrasah Menurut Tingkat Pendidikan dan Status Sekolah Tahun 2022.....	73
4.18	Hasil UAS/UN SMP Negeri.....	74
4.19	Hasil UAS/UN SMP Swasta.....	75
4.20	Rata-rata Murid per Sekolah per Ruang Belajar Guru per Sekolah, Murid per Guru di Sekolah Menengah Kejuruan Menurut Status Sekolah, Tahun 2022.....	76
4.21	Hasil UN SMA dan MA.....	77
4.22	Hasil UN Sekolah Kejuruan.....	78
4.23	Banyaknya Murid di Sekolah Menengah Atas Negeri Menurut Kelas dan Jenis Kelamin, Tahun 2022.....	79
4.24	Banyaknya Murid di Sekolah Menengah Atas Swasta Menurut Kelas dan Jenis Kelamin, Tahun 2022.....	80
4.25	Rata-rata murid per sekolah, Ruang Belajar, Guru per sekolah di Sekolah Menengah Atas menurut Status Sekolah, Tahun 2022.....	81
4.26	Pemanfaatan Pelayanan Kesehatan Menurut Status Bayar per Bulan, Tahun 2022.....	82
4.27	Jumlah Fasilitas Kesehatan.....	83
4.28	Jumlah Tenaga Kesehatan.....	84
4.29	Fasilitas Kesehatan Menurut Desa dan Jenisnya Tahun 2022.....	85
4.30	Petugas Kesehatan Yang Tinggal/Menetap Menurut Desa Dan Profesinya Tahun 2022.....	86
4.31	Jumlah Pasangan Usia Subur yang menjadi Peserta KB Aktif Menurut Alat Kontrasepsi per Desa Tahun, 2022.....	87
4.32	Realisasi Pencapaian Akseptor KB Baru Menurut Alat Kontrasepsi per Desa Tahun, 2022.....	89
4.33	Realisasi Pencapaian Akseptor KB Lestari Aktif Menurut Alat Kontrasepsi per Desa Tahun, 2022.....	90
4.34	Jumlah Pasangan Usia Subur dan Wanita Usia Subur per Desa di Kecamatan Pogalan, 2022.....	91
4.35	Jumlah Pondok Pesantren dan Madrasah Diniyah, 2022.....	92
4.36	Jumlah Taman Pendidikan Al Quran, Santri dan Ustad Tahun 2022..	93

4.37	Tanah Wakaf Per Desa (Ha) Tahun 2022	94
4.38	Jumlah Tempat Peribadatan Tahun 2022	95
4.39	Pemeluk Agama Menurut Desa dan Agama Tahun 2022	96
4.40	Organisasi Kesenian Menurut Desa dan Jenisnya Tahun 2022.....	97
4.41	Perkumpulan Olah Raga Menurut Desa dan Jenisnya Tahun 2022 ...	98
4.42	Jumlah Penyandang Cacat Menurut Jenisnya Tahun 2022.....	99
4.43	Gangguan Kriminalitas Menurut Jenisnya Tahun 2022.....	100
4.44	Gangguan Kecelakaan Lalu Lintas Tahun 2022	101
4.45	Kejadian Bencana Alam Tahun 2022	102
4.46	Usia Nikah Berdasarkan Umur Istri Tahun 2022	103
4.47	Banyaknya Murid di MTs Menurut Kelas dan Jenis Kelamin, 2022	104
4.48	Rata-rata Murid per Sekolah, Ruang Belajar, Guru per Sekolah MTs Menurut Status Sekolah, Tahun 2022.....	105
4.49	Jumlah Murid di Madrasah Aliyah Menurut Kelas dan Jenis Kelamin, 2022.....	106
4.50	Banyaknya Murid di MTs Menurut Kelas dan Jenis Kelamin, 2022	107
4.51	Rata-rata Murid per Sekolah, Ruang Belajar, Guru per Sekolah di Madrasah Aliyah Menurut Status Sekolah, Tahun 2022.....	108
4.52	Banyaknya Murid di Sekolah Kejuruan Menurut Kelas dan Jenis Kelamin, 2022.....	109
4.53	Rata-rata Murid per Sekolah, Ruang Belajar, Guru per Sekolah di Sekolah Kejuruan Menurut Status Sekolah, Tahun 2022.....	110
5.	<i>PERTANIAN, KEHUTANAN, PETERNAKAN, DAN PERIKANAN/AGRICULTURE, FORESTRY, LIVESTOCK, AND FISHERY</i>	111
5.1	Luas Tanah Menurut Penggunaan (Ha) Tahun 2022	115
5.2	Luas Sawah Menurut Jenis Pengairan (Ha) Tahun 2022	116
5.3	Luas Tanah Kering Menurut Penggunaannya (Ha) Tahun 2022	117
5.4	Luas Panen Tanaman Bahan Makanan (Ha) Tahun 2022	119
5.5	Produksi Tanaman Bahan Makanan Per Ha (Kwintal) Tahun 2022.....	120
5.6	Produksi Sayuran (Kwintal)	122
5.7	Produksi Buah-buahan (Kwintal).....	123
5.8	Produksi Tanaman Biofarmaka Per Triwulanan 2022	124
5.9	Populasi Ternak Tahun 2022.....	125
5.10	Populasi Unggas dan Aneka Ternak per Desa 2022	126
5.11	Sarana Produksi dan Pengairan.....	127
5.12	Perkumpulan Petani Tahun 2022	128
5.13	Alat-alat Pertanian Yang Masih Dapat Digunakan	129

5.14	Luas Areal Perkebunan Menurut Jenis Tanaman (Ha).....	130
5.15	Luas Hutan Menurut Fungsi Hutan Dan Reboisasi (Ha)	131
5.16	Luas Panen, Produktivitas Dan Produksi Per Sub Round Tanaman Padi Kecamatan Tahun 2022.....	132
5.17	Luas Panen, Produktivitas Dan Produksi Per Sub Round Tanaman Padi Sawah Kecamatan Tahun 2022	133
5.18	Luas Panen, Produktivitas Dan Produksi Per Sub Round Tanaman Padi Ladang Kecamatan Tahun 2022.....	134
5.19	Luas Panen, Produktivitas Dan Produksi Per Sub Round Tanaman Palawija (Jagung) Kecamatan Tahun 2022	135
5.20	Luas Panen, Produktivitas Dan Produksi Per Sub Round Tanaman Palawija (Ubi Kayu) Kecamatan Tahun 2022	136
5.21	Luas Panen, Produktivitas Dan Produksi Per Sub Round Tanaman Palawija (Kedelai) Kecamatan Tahun 2022	137
5.22	Luas Panen, Produktivitas Dan Produksi Per Sub Round Tanaman Palawija (Kacang Tanah) Kecamatan Tahun 2022	138
5.23	Luas Panen, Produktivitas Dan Produksi Per Sub Round Tanaman Palawija (Kacang Hijau) Kecamatan Tahun 2022.....	139
6.	INDUSTRI, PERTAMBANGAN, DAN ENERGI/INDUSTRY, MINING, AND ENERGY	141
6.1	Banyaknya Pasar Tradisional dan Pasar Modern di 2022	145
6.2	Rata-rata Harga yang Dibayar Petani Tahun 2022.....	146

<https://trenggalekkab.bps.go.id>

DAFTAR GAMBAR/LIST OF FIGURES

	Halaman <i>Page</i>
1.1 Jumlah Curah Hujan Setahun Menurut Bulan di Kecamatan Pogalan Tahun 2022 (mm).....	3
1.2 Luas Total Area menurut Kecamatan di Kabupaten Trenggalek (km ²), 2022	4
2.1 Jumlah Dusun, RW, dan RT Menurut Desa/Kelurahan di Kecamatan Pogalan Tahun 2022.....	21
2.2 Jumlah Perangkat Desa di Kecamatan Pogalan Tahun 2022.....	22
3.1 Jumlah Penduduk Menurut Desa/Kelurahan di Kecamatan Pogalan Tahun 2022.....	41
3.2 Sex Ratio Menurut Desa/Kelurahan di Kecamatan Pogalan Tahun 2022	42
4.1 Jumlah Sekolah TK dan SD Menurut Desa/Kelurahan di Kecamatan Pogalan Tahun 2022.....	51
4.2 Jumlah Tenaga Kesehatan di Kecamatan Pogalan Tahun 2022.....	52
5.1 Produksi Sayuran di Kecamatan Pogalan Tahun 2022	113
5.2 Produksi Buah-Buahan di Kecamatan Pogalan Tahun 2022	114
6.1 Jumlah Pasar Menurut Desa/Kelurahan di Kecamatan Pogalan Tahun 2022	143
6.2 Jumlah Mini Market di Kecamatan Pogalan Tahun 2022	144

PENJELASAN UMUM/EXPLANATORY NOTES

Tanda-tanda, satuan-satuan, dan lain-lainnya yang digunakan dalam publikasi ini adalah sebagai berikut:

Symbols, measurement units, and acronyms which are used in this publication, are as follows:

1. TANDA-TANDA/SYMBOLS

Data tidak tersedia/Data not available	: ...
Tidak ada atau nol /Null or zero	: -
Data dapat diabaikan/Data negligible	: 0
Tanda decimal/Decimal point	: ,
Data tidak dapat ditampilkan/Not applicable	: NA
Angka estimasi/Estimated figures	: e
Angka diperbaiki/Revised figures	: r
Angka sementara/Preliminary figures	: x
Angka sangat sementara/Very preliminary figures	: xx
Angka sangat sangat sementara/Very very preliminary figures	: xxx

2. SATUAN/UNITS

barel/barrel	: 158,99 liter/litres = 1/6,2898 m ³
hektar (ha)/hectare (ha)	: 10 000 m ²
kilometer (km)/kilometres (km)	: 1 000 meter/meters (m)
knot/knot	: 1,8523 km/jam (km/hour)
kuintal/quintal	: 100 kg
KWh	: 1 000 Watt hour
MWh	: 1 000 KWh
liter (untuk beras)/litre (for rice)	: 0,80 kg
MMSCF	: 1/35,3 m ³
metrik ton (m.ton)/metric ton (m. ton)	: 0,98421 long ton = 1 000 kg
ons/ounce	: 28,31 gram/grams
ton	: 1 000 kg

Satuan lain: buah, dus, butir, helai/lembar, kaleng, batang, pulsa, ton kilometer (ton-km), jam, menit, persen (%).

Other units: unit, pack, pieces, sheet, tin, pulse, ton-kilometres(ton-km), hour, minute, percent (%).

Perbedaan angka di belakang koma disebabkan oleh pembulatan angka.
The difference in decimal numbers is caused by rounding.

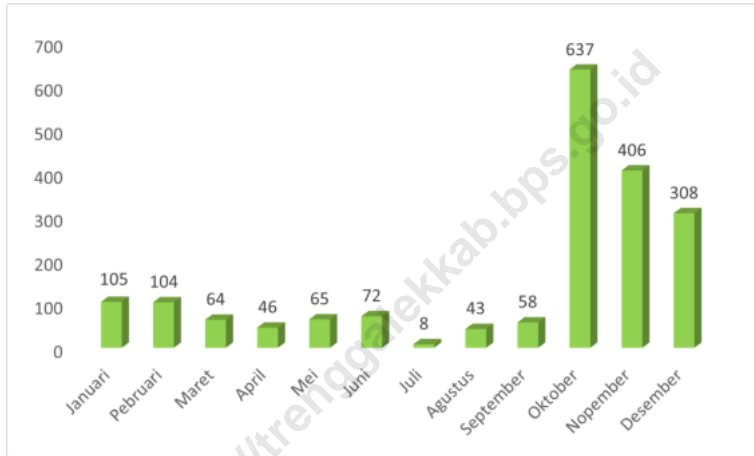
01

GEOGRAFI DAN IKLIM



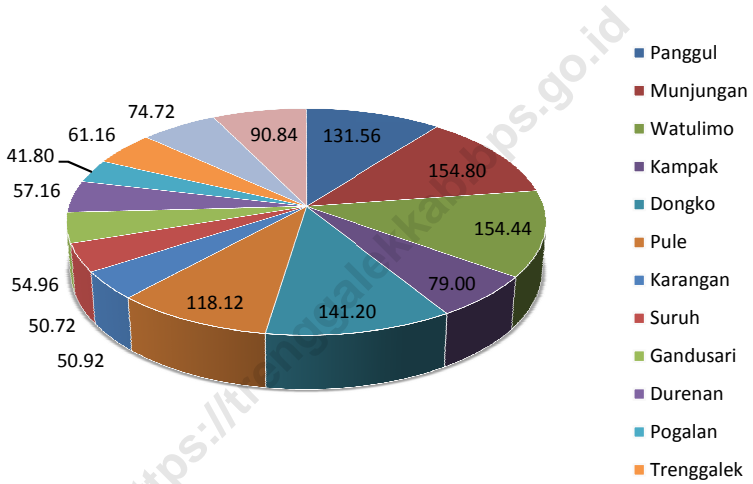
<https://trenggalekkab.bps.go.id>

Gambar 1.1 Jumlah Curah Hujan Setahun Menurut Bulan di Kecamatan Pogalan Tahun 2022 (mm)



Sumber/Source: Pengamat Pengairan Kec. Pogalan

Gambar 1.2 Luas Total Area menurut Kecamatan di Kabupaten Trenggalek (km²), 2022



Sumber/Source: Badan Pertanahan Nasional Kabupaten Trenggalek

Tabel 1.1 Letak Geografis

No	Uraian	Diantara
(1)	(2)	(3)
1	Bujur Timur	111 24' dan 112 1'
2	Lintang Selatan	7 53' dan 8 34'
3	Luas Wilayah	89,28 dpl

Sumber: BPS Kabupaten Trenggalek

Tabel 1.2 Batas Kecamatan

No	Bagian	Perbatasan Dengan
(1)	(2)	(3)
1	Utara	Kab. Tulung Agung
2	Timur laut	Kec. Durenan
3	Timur	Kec. Durenan
4	Tenggara	Kec. Durenan
5	Selatan	Kec. Gandusari
6	Barat daya	Kec. Gandusari
7	Barat	Kec. Trenggalek
8	Barat laut	Kec. Trenggalek

Sumber: BPS Kabupaten Trenggalek

Tabel 1.3 Letak Astronomis dan Topografi Desa

No	Desa	Letak Astronomis	Topografi
(1)	(2)	(3)	(4)
1	Ngadirejo	111.76439 BT - 8.12147 LS	Dataran
2	Kedunglurah	111.74443 BT - 8.09400 LS	Dataran
3	Bendorejo	111.75354 BT - 8.09255 LS	Dataran
4	Wonocoyo	111.73647 BT - 8.10072 LS	Dataran
5	Ngetal	111.73127 BT - 8.09372 LS	Dataran
6	Ngadirenggo	111.74863 BT - 8.0950 LS	Dataran
7	Gembleb	111.45294 BT - 8.04230 LS	Dataran
6	Ngulanwetan	111.76450 BT - 8.04282 LS	Dataran
9	Ngulankulon	111.74750 BT - 8.06533 LS	Dataran
10	Pogalan	111.71365 BT - 8.04874 LS	Dataran

Sumber: BPS Kabupaten Trenggalek

Tabel 1.4 Jarak dari Kantor Desa ke Kantor Kec/Kab ke Kantor Kabupaten yang Membawahi

No	Desa	Kantor Kecamatan (km)	Kantor Kabupaten (km)
(1)	(2)	(3)	(4)
1	Ngadirejo	7	16
2	Kedunglurah	3	12
3	Bendorejo	0.5	9
4	Wonocoyo	4	9
5	Ngetal	1.5	7
6	Ngadirenggo	2.5	7
7	Gembleb	4	8
6	Ngulanwetan	5	7
9	Ngulankulon	4	6
10	Pogalan	4	5

Sumber: BPS Kabupaten Trenggalek

Tabel 1.5 Nama Sungai dan Nama Gunung / Bukit

No	Desa	Nama Sungai	Nama Gunung/Bukit
(1)	(2)	(3)	(4)
1	Ngadirejo	Parit Raya	-
2	Kedunglurah	Klitik	-
3	Bendorejo	-	-
4	Wonocoyo	-	-
5	Ngetal	-	-
6	Ngadirenggo	Sukun	-
7	Gembleb	-	Rajekwesi
6	Ngulanwetan	-	-
9	Ngulankulon	-	-
10	Pogalan	Ngasinan	-

Sumber: BPS Kabupaten Trenggalek

Tabel 1.6 Bahan Tambang /Galian

No	Jenis Tambang	Lokasi
(1)	(2)	(3)
1	Tanah Liat	-
2	Pasir	Kedunglurah, Ngadirenggo
3	Batu Gunung dan Batu Belah	Ngadirejo, Kedunglurah
4	Tanah Kaolin	-

Sumber: Dinas Linduptamben

Tabel 1.7 Keadaan Geologi Kecamatan

No	Jenis Tanah	Presentase (%)
(1)	(2)	(3)
1.	Litosol	100% = Entisual/ Inceptisol
2.	Komplek Litosol Mediteran dan Rensime	-
3.	Aluvial Kelabu	-
4.	Komplek Litosol Coklat Kemerahan dan Litosol	-

Sumber: Dinas Linduptamben

Tabel 1.8 Jenis Tanah Menurut Bagian

No	Bagian	Jenis Tanah
(1)	(2)	(3)
1	Utara	Entisual/ inceptisol
2	Timur	Entisual/ inceptisol
3	Selatan	Entisual/ inceptisol
4	Barat	Entisual/ inceptisol

Sumber: Dinas Linduptamben

Tabel 1.9 Luas Lahan Berdasarkan Jenis Penggunaan (Ha)

No	Penggunaan	2018	2019	2020	2021	2022
(1)	(2)					
1	Tanah Sawah	1 232	1 232	1 174	1 174	1 174
	- Irigasi Teknis	1 027	1 027	1 027	1 078	1 078
	- Irigasi 1/2Teknis	-	-	-	-	-
	- Irigasi Sederhana	-	-	-	-	-
	- Irigasi Desa / Non PU	-	-	-	-	-
	- Tadah Hujan	205	205	147	96	96
	2	Lahan Kering	2 234	2 234	3 006	2 007
- Pekarangan		675	675	675	675	-
- Tegal/ Kebun		560	560	1 332	1 332	1 332
- Hutan Rakyat		75	75	75	-	75
- Hutan Negara		924	924	924	-	924
3		Lahan Lainnya	714	714	-	999
	-Tambak	-	-	-	-	-
	-Perkebunan	-	-	-	-	-
	-Lainnya	714	714	-	999	675
	Jumlah	4,180	4,180	4,180	4.180	4.180

Sumber: Mantri Tani Kec.

Tabel 1.10 Jumlah Hari Hujan dan Curah Hujan 2022

No	Desa	Hari Hujan	Curah Hujan	Hujan Maksimum	Rata-rata Curah Hujan (kol 4/kol3)
(1)	(2)	(3)	(4)	(5)	(6)
1.	Januari	14	105	21	7,50
2.	Pebruari	16	104	23	6,50
3.	Maret	17	64	16	3,76
4.	April	9	46	21	5,11
5.	Mei	11	65	12	5,90
6.	Juni	10	72	27	7,20
7.	Juli	2	8	7	4,00
8.	Agustus	8	43	16	5,38
9.	September	10	58	16	5,80
10.	Oktober	21	637	105	30,33
11.	Nopember	20	406	53	20,30
12.	Desember	17	308	59	18,12

Sumber: Pengamat Pengairan Kec. Pogalan

Tabel 1.11 Ketinggian dari Permukaan Laut per Desa

No	Desa	Ketinggian (m)
(1)	(2)	(3)
1	Ngadirejo	89,28
2	Kedunglurah	89,28
3	Bendorejo	89,28
4	Wonocoyo	89,28
5	Ngetal	89,28
6	Ngadirenggo	89,28
7	Gembleb	89,28
6	Ngulanwetan	89,28
9	Ngulankulon	89,28
10	Pogalan	89,28

Sumber: Pengamat Perairan Kec.
 Keterangan: Diukur dari kantor Pemerintahan setempat (Balai Desa)

Tabel 1.12 Rata-rata Kedalaman Sumber Air Tanah (Sumur) per desa

No	Desa	Kedalaman (m)
(1)	(2)	(3)
1	Ngadirejo	7
2	Kedunglurah	8
3	Bendorejo	10
4	Wonocoyo	10
5	Ngetal	10
6	Ngadirenggo	8
7	Gembleb	8
6	Ngulanwetan	8
9	Ngulankulon	8
10	Pogalan	8

Sumber: BPS Kabupaten Trenggalek

Tabel 1.13 Banyaknya Sumber Air Menurut Penggunaan 2022

No	Desa	Irigasi	Irigasi dan Air Minum	Jumlah
(1)	(2)	(3)	(4)	(5)
1	Ngadirejo	-	805	805
2	Kedunglurah	-	1.500	1.500
3	Bendorejo	-	1.695	1.695
4	Wonocoyo	-	1.307	1.307
5	Ngetal	-	1.791	1.791
6	Ngadirenggo	-	2.013	2.013
7	Gembleb	1	1.924	1.925
6	Ngulanwetan	5	404	409
9	Ngulankulon	-	479	479
10	Pogalan	-	1.324	1.324
	Jumlah	6	13.242	13.248

Sumber: Pengamat Perairan Kec.

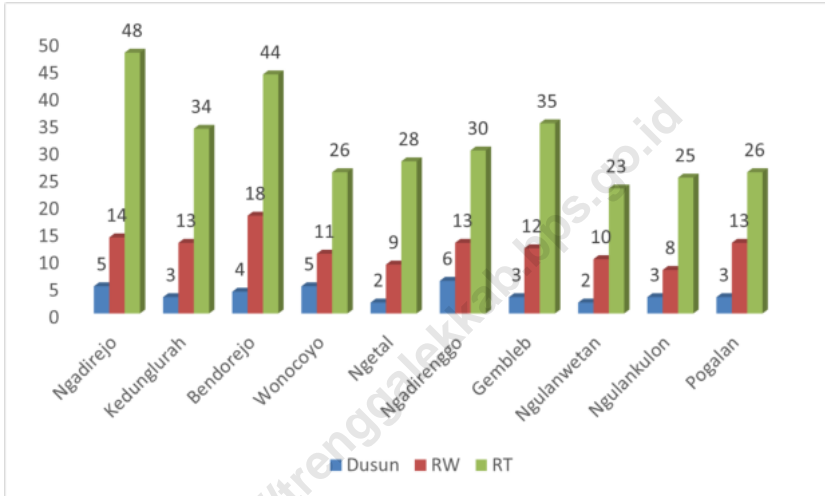
02

PEMERINTAHAN



Gambar 2.1
Figures

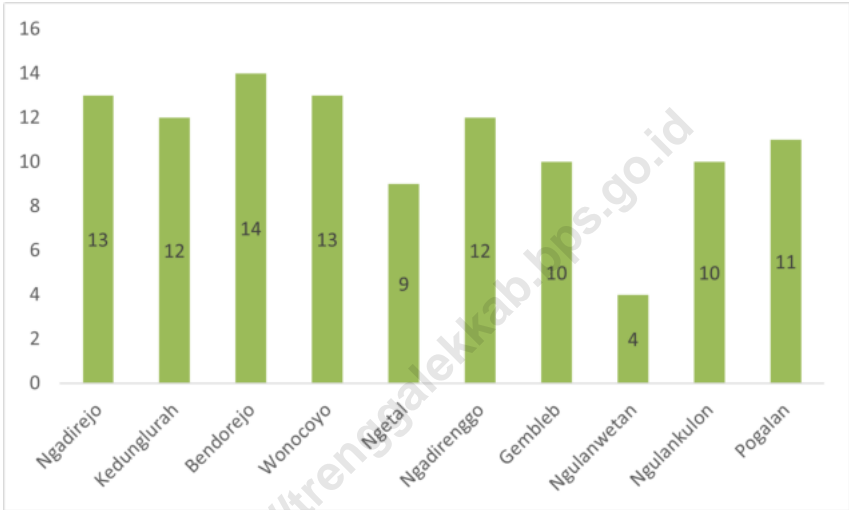
Jumlah Dusun, RW, dan RT Menurut Desa/Kelurahan di Kecamatan Pogalan Tahun 2022



Sumber/Source : Desa

Gambar 2.2
Figures

Jumlah Perangkat Desa di Kecamatan Pogalan Tahun 2022



Sumber/Source: Desa

Tabel 2.1 Jumlah Dusun, Rukun Warga, dan Rukun Tetangga, 2022

No	Desa	Dusun	Rukun Warga (RW)	Rukun Tetangga (RT)
(1)	(2)	(3)	(4)	(5)
1	Ngadirejo	5	14	48
2	Kedunglurah	3	13	34
3	Bendorejo	4	18	44
4	Wonocoyo	5	11	26
5	Ngetal	2	9	28
6	Ngadirenggo	6	13	30
7	Gembleb	3	12	35
6	Ngulanwetan	3	10	23
9	Ngulankulon	3	8	25
10	Pogalan	4	13	26
Jumlah		38	121	319

Sumber/Source: Desa

Tabel 2.2 Jumlah Perangkat Desa, 2022

No	Desa	Jumlah Perangkat
(1)	(2)	(3)
1	Ngadirejo	13
2	Kedunglurah	12
3	Bendorejo	14
4	Wonocoyo	13
5	Ngetal	9
6	Ngadirenggo	12
7	Gembleb	10
6	Ngulanwetan	4
9	Ngulankulon	10
10	Pogalan	11
Jumlah		108

Sumber : Desa

Tabel 2.3 **Banyaknya Perangkat Desa Menurut Jabatan per Desa Tahun 2022**

No	Desa	Kepala Desa	Sekdes	Kasun
(1)	(2)	(3)	(4)	(5)
1	Ngadirejo	1	1	5
2	Kedunglurah	1	1	4
3	Bendorejo	1	1	4
4	Wonocoyo	1	1	5
5	Ngetal	1	1	2
6	Ngadirenggo	1	1	4
7	Gembleb	1	1	3
6	Ngulanwetan	0	0	2
9	Ngulankulon	1	1	3
10	Pogalan	1	1	4
Jumlah		9	9	36

Sumber/Source: Desa

Lanjutan Tabel 2.3

No	Desa	Kepala Urusan				Kepala Seksi			
		Keuangan	Perencanaan	Umum	Pemerintahan	Kesejahteraan	Pelayanan	Staf	
(1)	(2)	(3)	(4)	(5)	(6)	(7)	(8)	(9)	
1	Ngadirejo	1	1	1	1	1	1	-	
2	Kedunglurah	1	1	1	1	1	1	-	
3	Bendorejo	1	1	1	1	1	1	2	
4	Wonocoyo	1	1	1	1	1	1	-	
5	Ngetal	1	1	1	1	1	-	-	
6	Ngadirenggo	1	1	1	1	1	1	-	
7	Gembleb	1	-	1	-	1	1	1	
6	Ngulanwetan	-	-	-	-	-	1	-	
9	Ngulankulon	1	-	-	1	1	1	-	
10	Pogalan	1	1	-	1	1	1	-	
Jumlah		9	7	7	8	9	9	3	

Sumber/Source: Desa

Tabel 2.4 Luas Bengkok Pamong/Perangkat Desa Menurut Desa dan Jenis Tanah, Tahun 2022

No	Desa	Luas Bengkok (ha)		Jumlah
		Tanah Sawah	Tanah Kering	
(1)	(2)	(3)	(4)	(5)
1	Ngadirejo	24,00	-	24,00
2	Kedunglurah	20,6	-	20,60
3	Bendorejo	38	-	38,00
4	Wonocoyo	13,80	-	13,80
5	Ngetal	17,00	-	17,00
6	Ngadirenggo	36,00	-	36,00
7	Gembleb	27,20	-	27,20
8	Ngulanwetan	14,80	-	14,80
9	Ngulankulon	13,80	-	13,80
10	Pogalan	10,00	-	10,00
Jumlah		215,20	0,00	215,20

Sumber : Desa

Tabel 2.5 Potensi Rakyat Terlatih Menurut Latihan Dasar 2022

No	Desa	Linmas	Kamra	Wanra	Jumlah
(1)	(2)	(3)	(4)	(5)	(6)
1	Ngadirejo	21	1	-	22
2	Kedunglurah	19	7	-	26
3	Bendorejo	24	10	-	34
4	Wonocoyo	17	13	-	30
5	Ngetal	21	10	-	31
6	Ngadirenggo	39	9	-	48
7	Gembleb	16	5	-	21
6	Ngulanwetan	27	4	-	31
9	Ngulankulon	12	8	-	20
10	Pogalan	26	6	-	32
Jumlah		222	73	0	295

Sumber : Kantor Kec.

Tabel 2.6 Potensi Linmas per Desa Menurut Pendidikan, 2022

No	Desa	Potensi Linmas	Pendidikan		Lat. Dasar	Belum Terlatih
			Lat. Penang. Bencana	Suskalak		
(1)	(2)	(3)	(4)	(5)	(6)	(7)
1	Ngadirejo	22	-	2	20	2
2	Kedunglurah	26	-	2	26	-
3	Bendorejo	34	-	2	24	10
4	Wonocoyo	30	-	2	30	-
5	Ngetal	31	-	2	20	11
6	Ngadirenggo	48	-	2	41	7
7	Gembleb	21	-	2	21	-
8	Ngulanwetan	31	-	2	31	-
9	Ngulankulon	20	-	2	20	-
10	Pogalan	32	-	2	25	7
Jumlah		295	0	20	258	37

Sumber : Kantor Kec.

Tabel 2.7 Jumlah Suara Yang Sah Pemilu Legislatif 2019 Anggota DPRD, Dirinci Menurut Parpol dan Desa

No	Desa	NASDEM	PKB	PKS	PDIP	GOLKAR	GERINDRA
(1)	(2)	(3)	(4)	(5)	(6)	(7)	(8)
1	Ngadirejo	25	1 533	665	554	138	39
2	Kedunglurah	6	1 974	329	117	205	37
3	Bendorejo	29	1 814	890	740	411	131
4	Wonocoyo	14	777	133	797	91	108
5	Ngetal	10	1 048	300	816	130	58
6	Ngadirenggo	36	925	1 266	1 051	330	74
7	Gembleb	52	636	175	998	551	98
6	Ngulanwetan	22	330	223	609	344	48
9	Ngulankulon	25	448	181	924	196	73
10	Pogalan	26	591	395	869	506	150
Jumlah		245	10 076	4 557	7 475	2 396	816

Sumber : PPK Kec.

Lanjutan Tabel 2.7

No	Desa	DEMOKRAT	PAN	PPP	HANURA	PERINDO	PSI
(1)	(2)	(3)	(4)	(5)	(6)	(7)	(8)
1	Ngadirejo	138	7	89	14	11	4
2	Kedunglurah	303	9	41	1	23	4
3	Bendorejo	338	121	178	159	25	16
4	Wonocoyo	93	212	43	18	9	2
5	Ngetal	132	25	30	2	13	9
6	Ngadirenggo	315	62	49	59	39	7
7	Gembleb	291	45	51	4	22	16
6	Ngulanwetan	251	101	62	72	14	8
9	Ngulankulon	107	122	18	11	21	7
10	Pogalan	364	257	51	31	27	15
Jumlah		2332	961	612	371	204	88

Sumber : PPK Kec.

Tabel 2.8 Jumlah Suara yang Sah Pilpres dan Wapres 2019

No	Desa	(01) Ir. H Joko Widodo - Prof. Dr. (HC) KH. Ma'ruf Amin	(02) H. Prabowo Subianto - H. Sandiaga Salahudin Uno
(1)	(2)	(3)	(4)
1	Ngadirejo	2 937	464
2	Kedunglurah	2 565	607
3	Bendorejo	3 997	1 199
4	Wonocoyo	1 851	616
5	Ngetal	2 175	604
6	Ngadirenggo	3 358	1 071
7	Gembleb	2 439	673
6	Ngulanwetan	1 654	533
9	Ngulankulon	1 628	648
10	Pogalan	2 341	1 170
Jumlah		24 945	7 585

Sumber : PPK Kec.

Tabel 2.9 Jumlah Perolehan Suara Pasangan Calon dalam Pilbub dan Wabub Trenggalek tahun 2020

No	Desa	Ir. Alfian Rianto, M. TECH - Zaenal Fanani, S.ST., M.M.T	Mochamad Nur Arifin - Syah Muhamad Natanegara
(1)	(2)	(3)	(4)
1	Ngadirejo	1 182	2 162
2	Kedunglurah	674	2 250
3	Bendorejo	1 023	3 189
4	Wonocoyo	543	1 662
5	Ngetal	567	1 805
6	Ngadirenggo	692	3 128
7	Gembleb	442	2 244
6	Ngulanwetan	334	1 565
9	Ngulankulon	369	1 536
10	Pogalan	724	2 267
Jumlah		6 550	21 808

Sumber : KPU Kabupaten Trenggalek

Tabel 2.10 Jumlah Pemilih Terdaftar dan Suara Yang Masuk Pemilu Bupati dan Wakil Bupati Kabupaten Trenggalek 2020 Menurut Desa

No	Desa	Pemilih Terdaftar	Jumlah Suara Yang Masuk	Persentase	Jumlah TPS
(1)	(2)	(3)	(4)	(5)	(6)
1	Ngadirejo	4 425	3 407	76,99	11
2	Kedunglurah	3 953	2 987	75,56	11
3	Bendorejo	6 540	4 403	67,32	19
4	Wonocoyo	2 982	2 281	76,49	8
5	Ngetal	3 410	2 500	73,31	9
6	Ngadirenggo	5 532	4 075	73,66	16
7	Gembleb	4 173	2 815	67,46	11
8	Ngulanwetan	2 944	1 978	67,19	7
9	Ngulankulon	2 906	2 004	68,96	7
10	Pogalan	4 453	3 159	70,94	12
Jumlah		41 318	29 609	71,66	111

Sumber : PPK Kec.

Tabel 2.11 Jumlah Pemilih Terdaftar dan Suara Yang Masuk Pemilu Gubernur dan Wakil Gubernur Tahun 2018 Dirinci Menurut Desa

No	Desa	Pemilih Terdaftar	Jumlah Suara Yang Masuk	Persentase	Jumlah TPS
(1)	(2)	(3)	(4)	(5)	(6)
1	Ngadirejo	4 355	3 015	69,23	10
2	Kedunglurah	3 825	2 729	71,35	8
3	Bendorejo	6 515	4 557	69,95	13
4	Wonocoyo	2 927	2 240	76,53	5
5	Ngetal	3 325	2 430	73,08	7
6	Ngadirenggo	5 430	3 913	72,06	11
7	Gembleb	4 016	2 847	70,89	8
6	Ngulanwetan	2 855	1 923	67,36	5
9	Ngulankulon	2 932	2 013	68,66	5
10	Pogalan	4 443	3 126	70,36	9
Jumlah		40 623	28 793	70,88	81

Sumber : KPU Kab. Trenggalek

Tabel 2.12 Jumlah Pemilih Terdaftar dan Suara Yang Masuk Pemilu Presiden Tahun 2019 Dirinci Menurut Desa

No	Desa	Pemilih Terdaftar	Jumlah Suara Yang Masuk	Persentase	Jumlah TPS
(1)	(2)	(3)	(4)	(5)	(6)
1	Ngadirejo	4 337	3 475	80,12	18
2	Kedunglurah	3 914	3 246	82,93	15
3	Bendorejo	6 597	5 314	80,55	27
4	Wonocoyo	3 009	2 530	84,08	12
5	Ngetal	3 368	2 833	84,12	13
6	Ngadirenggo	5 500	4 567	83,04	21
7	Gembleb	4 056	3 227	79,56	17
6	Ngulanwetan	2 887	2 249	77,90	11
9	Ngulankulon	2 955	2 327	78,75	12
10	Pogalan	4 087	3 264	79,86	16
Jumlah		40 710	33 032	81,14	162

Sumber : KPU Kab. Trenggalek

Tabel 2.13 Jumlah Pemilih Terdaftar dan Suara Yang Masuk Pemilu Legislatif 2019 Anggota DPRD Kabupaten Trenggalek Dirinci Menurut Desa

No	Desa	Pemilih Terdaftar	Jumlah Suara Yang Masuk	Persentase	Jumlah TPS
(1)	(2)	(3)	(4)	(5)	(6)
1	Ngadirejo	4 337	3 475	80,12	18
2	Kedunglurah	3 914	3 246	82,93	15
3	Bendorejo	6 597	5 314	80,55	27
4	Wonocoyo	3 009	2 530	84,08	12
5	Ngetal	3 368	2 833	84,12	13
6	Ngadirenggo	5 500	4 567	83,04	21
7	Gembleb	4 056	3 227	79,56	17
6	Ngulanwetan	2 887	2 249	77,9	11
9	Ngulankulon	2 955	2 327	78,75	12
10	Pogalan	4 087	3 264	79,86	16
Jumlah		40 710	33 032	81,14	162

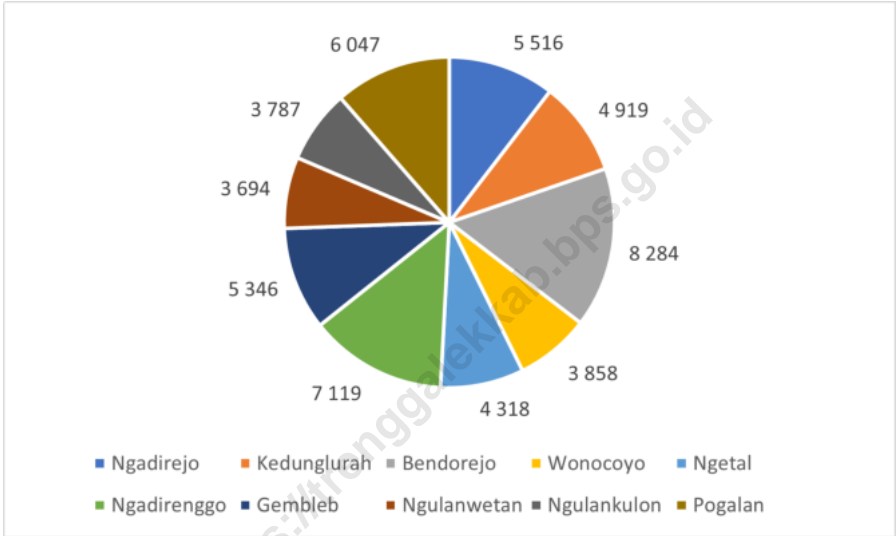
Sumber : PPK Kec.

03

PENDUDUK
&
KETENAGAKERJAAN

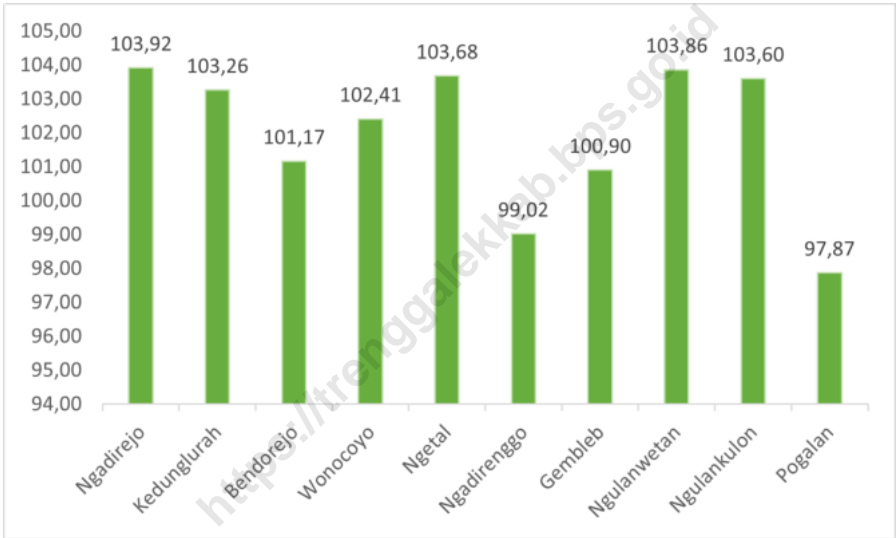


Gambar 3.1 Jumlah Penduduk Menurut Desa/Kelurahan di Kecamatan Pogalan Tahun 2022



Sumber/Source : Proyeksi Penduduk BPS Kabupaten Trenggalek

Gambar 3.2 Sex Ratio Menurut Desa/Kelurahan di Kecamatan Pogalan Tahun 2022



Sumber/Source : Proyeksi Penduduk BPS Kabupaten Trenggalek

Tabel 3.1 Jumlah Penduduk Menurut Jenis Kelamin, dan Sex Ratio per Desa, 2022

No	Desa	Penduduk		Sex Ratio (%)
		Laki-Laki	Perempuan	
(1)	(2)	(3)	(4)	(5)
1	Ngadirejo	2 811	2 705	103,92
2	Kedunglurah	2 499	2 420	103,26
3	Bendorejo	4 166	4 118	101,17
4	Wonocoyo	1 952	1 906	102,41
5	Ngetal	2 198	2 120	103,68
6	Ngadirenggo	3 542	3 577	99,02
7	Gembleb	2 685	2 661	100,90
6	Ngulanwetan	1 882	1 812	103,86
9	Ngulankulon	1 927	1 860	103,60
10	Pogalan	2 991	3 056	97,87
Jumlah		26 653	26 235	101,59

Sumber : Proyeksi Penduduk BPS Kabupaten Trenggalek

Tabel 3.2 Luas Desa, Jumlah Penduduk Dan Kepadatan Penduduk, 2022

No	Desa	Luas Desa (km2)	Jumlah Penduduk	Kepadatan Penduduk (Jiwa/km2)
(1)	(2)	(3)	(4)	(5)
1	Ngadirejo	4,54	5 516	1 214
2	Kedunglurah	3,14	4 919	1 567
3	Bendorejo	6,80	8 284	1 218
4	Wonocoyo	3,41	3 858	1 133
5	Ngetal	2,26	4 318	1 912
6	Ngadirenggo	5,35	7 119	1 331
7	Gembleb	4,54	5 346	1 179
6	Ngulanwetan	3,33	3 694	1 108
9	Ngulankulon	1,727	3 787	2 193
10	Pogalan	6	6 047	1 008
Jumlah		41,09	52 888	13 862

Sumber : Proyeksi Penduduk BPS Kabupaten Trenggalek

Tabel 3.3 Banyaknya Kelahiran Bayi Menurut Jenis Kelamin Per Desa 2022

No	Desa	Laki-Laki	Perempuan	Jumlah
(1)	(2)	(3)	(4)	(5)
1	Ngadirejo	-	-	-
2	Kedunglurah	-	-	-
3	Bendorejo	-	-	-
4	Wonocoyo	-	-	-
5	Ngetal	-	-	-
6	Ngadirenggo	-	-	-
7	Gembleb	-	-	-
6	Ngulanwetan	-	-	-
9	Ngulankulon	-	-	-
10	Pogalan	-	-	-
Jumlah		-	-	-

Sumber :

Tabel 3.4 **Banyaknya Kematian Menurut Jenis Kelamin per Desa Tahun 2022**

No	Desa	Laki-Laki	Perempuan	Jumlah
(1)	(2)	(3)	(4)	(5)
1	Ngadirejo	-	-	-
2	Kedunglurah	-	-	-
3	Bendorejo	-	-	-
4	Wonocoyo	-	-	-
5	Ngetal	-	-	-
6	Ngadirenggo	-	-	-
7	Gembleb	-	-	-
6	Ngulanwetan	-	-	-
9	Ngulankulon	-	-	-
10	Pogalan	-	-	-
Jumlah		-	-	-

Sumber :

Tabel 3.5 Penduduk Menurut Kewarganegaraan dan Jenis Kelamin per Desa, 2022

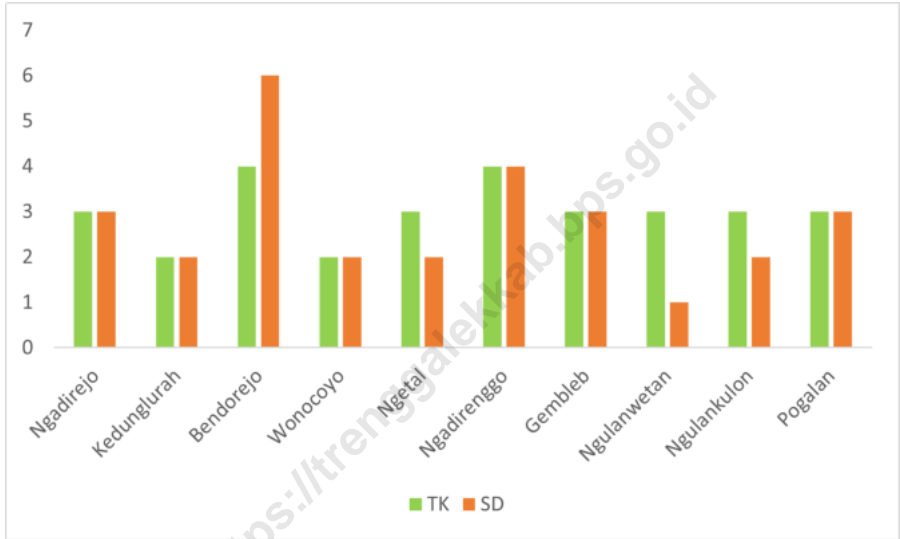
No	Desa	WNI		WNA		Jumlah
		Laki-Laki	Perempuan	Laki-Laki	Perempuan	
(1)	(2)	(3)	(4)	(5)	(6)	(7)
1	Ngadirejo	2 811	2 705	0	0	5 516
2	Kedunglurah	2 499	2 420	0	0	4 919
3	Bendorejo	4 166	4 118	0	0	8 284
4	Wonocoyo	1 952	1 906	0	0	3 858
5	Ngetal	2 198	2 120	0	0	4 318
6	Ngadirenggo	3 542	3 577	0	0	7 119
7	Gembleb	2 685	2 661	0	0	5 346
6	Ngulanwetan	1 882	1 812	0	0	3 694
9	Ngulankulon	1 927	1 860	0	0	3 787
10	Pogalan	2 991	3 056	0	0	6 047
Jumlah		26 653	26 235	0	0	52 888

Sumber : Proyeksi Penduduk BPS Kabupaten Trenggalek

04
SOSIAL
&
KESEJAHTERAAN RAKYAT

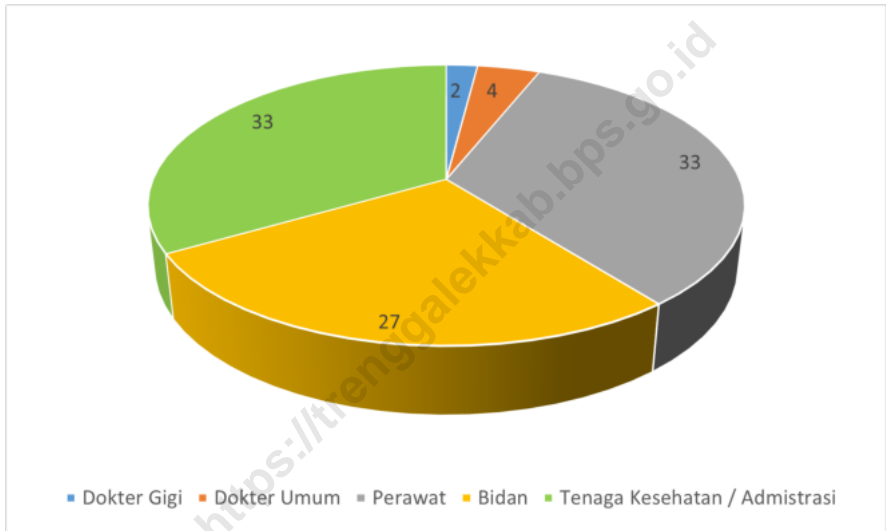


Gambar 4.1 Jumlah Sekolah TK dan SD Menurut Desa/Kelurahan di Kecamatan Pogalan Tahun 2022



Sumber : Cabang Dinas Pendidikan Kecamatan Pogalan

Gambar 4.2 Jumlah Tenaga Kesehatan di Kecamatan Pogalan Tahun 2022



Sumber : Puskesmas Pogalan dan Puskesmas Ngulankulom

Tabel 4.1 Jumlah Sekolah, Kelas, Murid, dan Guru Taman Kanak-kanak Tahun 2022

No.	Desa	Sekolah	Ruang Belajar	Murid	Guru
(1)	(2)	(3)	(4)	(5)	(6)
1	Ngadirejo	3	6	56	4
2	Kedunglurah	2	4	59	6
3	Bendorejo	4	8	118	9
4	Wonocoyo	2	4	31	4
5	Ngetal	3	6	92	8
6	Ngadirenggo	4	8	67	9
7	Gembleb	3	6	56	6
6	Ngulanwetan	3	6	60	8
9	Ngulankulon	3	6	76	9
10	Pogalan	3	6	47	8
Jumlah		30	60	662	71

Sumber: Cabang Dinas Pendidikan Kec. Pogalan

Tabel 4.2 Jumlah Sekolah, Kelas, Murid, dan Guru Sekolah Dasar dan Madrasah Ibtidaiyah, Tahun 2022

No.	Desa	Sekolah	Ruang Belajar	Murid	Guru
(1)	(2)	(3)	(4)	(5)	(6)
Sekolah Dasar					
1	Ngadirejo	3	18	245	30
2	Kedunglurah	2	12	246	19
3	Bendorejo	6	36	516	58
4	Wonocoyo	2	12	100	23
5	Ngetal	2	12	237	18
6	Ngadirenggo	4	24	275	33
7	Gembleb	3	18	284	26
6	Ngulanwetan	1	6	110	10
9	Ngulankulon	2	15	348	23
10	Pogalan	3	18	239	27
Jumlah		28	171	2 600	267

Sumber: Cabang Dinas Pendidikan Kec. Pogalan

Lanjutan Tabel 4.2

No.	Desa	Sekolah	Ruang Belajar	Murid	Guru
(1)	(2)	(3)	(4)	(5)	(6)
Madrasah Ibtidaiyah					
1	Ngadirejo	1	6	132	14
2	Kedunglurah	1	6	106	13
3	Bendorejo	1	10	180	15
4	Wonocoyo	2	16	230	25
5	Ngetal	1	6	139	10
6	Ngadirenggo	1	9	190	14
7	Gembleb	1	4	79	8
6	Ngulanwetan	0	0	0	0
9	Ngulankulon	0	0	0	0
10	Pogalan	1	6	108	10
Jumlah		9	63	1 164	109

Sumber: Cabang Dinas Pendidikan Kec. Pogalan

Tabel 4.3 Jumlah Ruang Belajar Sekolah Dasar dan Madrasah Ibtidaiyah Menurut Status Tahun 2022

No.	Desa	Jumlah Sekolah	Ruang Belajar			Jumlah
			Asli	Pinjam	Sewa	
(1)	(2)	(3)	(4)	(5)	(6)	(7)
Sekolah Dasar						
1	Ngadirejo	3	18	0	0	18
2	Kedunglurah	2	12	0	0	12
3	Bendorejo	6	36	0	0	36
4	Wonocoyo	2	12	0	0	12
5	Ngetal	2	12	0	0	12
6	Ngadirenggo	4	24	0	0	24
7	Gembleb	3	18	0	0	18
6	Ngulanwetan	1	6	0	0	6
9	Ngulankulon	2	15	0	0	15
10	Pogalan	3	18	0	0	18
Jumlah		28	171	0	0	171

Sumber: Cabang Dinas Pendidikan Kec. Pogalan

Lanjutan Tabel 4.3

No.	Desa	Jumlah Sekolah	Ruang Belajar			Jumlah
			Asli	Pinjam	Sewa	
(1)	(2)	(3)	(4)	(5)	(6)	(7)
Madrasah Ibtidaiyah						
1	Ngadirejo	1	6	0	0	6
2	Kedunglurah	1	6	0	0	6
3	Bendorejo	1	10	0	0	10
4	Wonocoyo	2	16	0	0	16
5	Ngetal	1	6	0	0	6
6	Ngadirenggo	1	9	0	0	9
7	Gembleb	1	4	0	0	4
6	Ngulanwetan	0	0	0	0	0
9	Ngulankulon	0	0	0	0	0
10	Pogalan	1	6	0	0	6
Jumlah		9	63	0	0	63

Sumber: Cabang Dinas Pendidikan Kec. Pogalan

Tabel 4.4 Banyaknya Murid Sekolah Dasar dan Madrasah Ibtidaiyah Menurut Jenis Kelamin Tahun 2022

No.	Desa	Jenis Kelamin		Jumlah
		Laki-Laki	Perempuan	
(1)	(2)	(3)	(4)	(5)
Sekolah Dasar				
1	Ngadirejo	109	136	245
2	Kedunglurah	115	131	246
3	Bendorejo	270	246	516
4	Wonocoyo	52	48	100
5	Ngetal	126	111	237
6	Ngadirenggo	143	132	275
7	Gembleb	135	149	284
6	Ngulanwetan	57	53	110
9	Ngulankulon	169	179	348
10	Pogalan	128	111	239
Jumlah		1 304	1 296	2 600

Sumber: Cabang Dinas Pendidikan Kec. Pogalan

Lanjutan Tabel 4.4

No.	Desa	Jenis Kelamin		Jumlah
		Laki-Laki	Perempuan	
(1)	(2)	(3)	(4)	(5)
Madrasah Ibtidaiyah				
1	Ngadirejo	72	60	132
2	Kedunglurah	52	54	106
3	Bendorejo	82	98	180
4	Wonocoyo	105	125	230
5	Ngetal	78	61	139
6	Ngadirenggo	95	95	190
7	Gembleb	38	41	79
6	Ngulanwetan	0	0	0
9	Ngulankulon	0	0	0
10	Pogalan	52	56	108
Jumlah		574	590	1 164

Sumber: KUA Kec. Pogalan

Tabel 4.5 Rata-rata Murid per Sekolah, Murid per Ruang Belajar, Murid per Guru, dan Guru per Sekolah di Sekolah Dasar, Tahun 2022

No	Desa	Murid per Sekolah	Murid per Ruang Belajar	Murid per Guru	Guru per Sekolah
(1)	(2)	(3)	(4)	(5)	(6)
Sekolah Dasar					
1	Ngadirejo	81	14	8	10
2	Kedunglurah	123	20	13	10
3	Bendorejo	86	14	9	12
4	Wonocoyo	50	8	4	12
5	Ngetal	118	20	13	9
6	Ngadirenggo	66	11	8	8
7	Gembleb	95	16	11	9
6	Ngulanwetan	110	18	11	10
9	Ngulankulon	174	23	15	12
10	Pogalan	80	13	9	9

Sumber: Cabang Dinas Pendidikan Kec. Pogalan

Lanjutan Tabel 4.5

No	Desa	Murid per Sekolah	Murid per Ruang Belajar	Murid per Guru	Guru per Sekolah
(1)	(2)	(3)	(4)	(5)	(6)
Madrasah Ibtidaiyah					
1	Ngadirejo	132	22	9	14
2	Kedunglurah	106	18	8	13
3	Bendorejo	180	18	12	15
4	Wonocoyo	115	14	9	13
5	Ngetal	139	23	14	10
6	Ngadirenggo	190	21	14	14
7	Gembleb	79	20	10	8
6	Ngulanwetan	0	0	0	0
9	Ngulankulon	0	0	0	0
10	Pogalan	52	9	5	10

Sumber: Pengawas MI Kecamatan Pogalan

Tabel 4.6 **Banyaknya Sekolah, Ruang Belajar, Murid, dan Guru SD/MI Menurut Status Tahun 2022**

No	Status	Sekolah	Ruang Belajar	Murid	Guru
(1)	(2)	(3)	(4)	(5)	(6)
1	Negeri	27	165	2.542	256
2	Swasta	10	69	1.222	120
Jumlah		37	234	3.764	376

Sumber: Cabang Dinas Pendidikan dan Pengawas MI Kecamatan Pogalan

Tabel 4.7 Rata-rata Murid per Sekolah per Ruang Belajar Guru per Sekolah, Murid per Guru di SD/MI Menurut Status Sekolah, Tahun 2022

No	Status	Murid per Sekolah	Murid per Ruang Belajar	Guru per Sekolah	Murid per Guru
(1)	(2)	(3)	(4)	(5)	(6)
1	Negeri	94	15	9	10
2	Swasta	122	18	12	10
Jumlah		216	33	21	20

Sumber: Cabang Dinas Pendidikan Kec. Pogalan dan KUA

Tabel 4.8 Banyaknya Murid SD Menurut Jenis Kelamin dan Status Sekolah, Tahun 2022

No	Status	SD	Banyaknya Murid		
			Laki-laki	Perempuan	Jumlah
(1)	(2)	(3)	(4)	(5)	(6)
1	Negeri	27	1 270	1 272	2 542
2	Swasta	1	34	24	58
Jumlah		28	1 304	1 296	2 600

Sumber: Cabang Dinas Pendidikan Kec. Pogalan

Tabel 4.9 Banyaknya Murid Madrasah Ibtidaiyah Menurut Jenis Kelamin dan Status Sekolah Tahun 2022

No	Status	MI	Banyaknya Murid		
			Laki-laki	Perempuan	Jumlah
(1)	(2)	(3)	(4)	(5)	(6)
1	Negeri	0	0	0	0
2	Swasta	9	574	590	1 164
Jumlah		9	574	590	1 164

Sumber: Pengawas MI Kecamatan Pogalan

Tabel 4.10 Jumlah Peserta Ujian Nasional (UN) Sekolah Dasar Tahun 2022

No	Desa	Jumlah Peserta	Lulus	Tidak Lulus
(1)	(2)	(3)	(4)	(5)
1	Ngadirejo	51	51	0
2	Kedunglurah	42	42	0
3	Bendorejo	90	90	0
4	Wonocoyo	17	17	0
5	Ngetal	47	47	0
6	Ngadirenggo	61	61	0
7	Gembleb	63	63	0
6	Ngulanwetan	29	29	0
9	Ngulankulon	71	71	0
10	Pogalan	55	55	0
Jumlah		526	526	0

Sumber: Cabang Dinas Pendidikan Kec. Pogalan

Tabel 4.11 Jumlah Sekolah Lanjutan Menurut Status Tahun 2022

No	Status	SMP	SMA	
			Umum	Kejuruan
(1)	(2)	(3)	(4)	(5)
1	Negeri	2	0	1
2	Swasta	4	0	2
Jumlah		6	0	3

Sumber: SMP dan SMA Kec. Pogalan

Tabel 4.12 Jumlah Guru di Sekolah Lanjutan Menurut Status Sekolah, Tahun 2022

No	Status	SMP	SMA	
			Umum	Kejuruan
(1)	(2)	(3)	(4)	(5)
1	Negeri	59	0	99
2	Swasta	58	0	20
Jumlah		117	0	119

Sumber: SMP dan SMA Kec. Pogalan

Tabel 4.13 Jumlah Ruang Belajar di Sekolah Lanjutan Menurut Status Sekolah, Tahun 2022

No	Status	SMP	SMA	
			Umum	Kejuruan
(1)	(2)	(3)	(4)	(5)
1	Negeri	33	0	55
2	Swasta	26	0	8
Jumlah		59	0	63

Sumber: SMP dan SMA Kec. Pogalan

Tabel 4.14 Jumlah Murid SMP Negeri Menurut Kelas dan Jenis Kelamin, Tahun 2022

No	Kelas	Jumlah Kelas	Jenis Kelamin		
			Laki-laki	Perempuan	Jumlah
(1)	(2)	(3)	(4)	(5)	(6)
1	Kelas 7	11	166	156	322
2	Kelas 8	11	161	164	325
3	Kelas 9	11	164	156	320
Jumlah		33	491	476	967

Sumber: SMP Kec. Pogalan

Tabel 4.15 Jumlah Murid SMP Swasta Menurut Kelas dan Jenis Kelamin, Tahun 2022

No	Kelas	Jumlah Kelas	Jenis Kelamin		
			Laki-laki	Perempuan	Jumlah
(1)	(2)	(3)	(4)	(5)	(6)
1	Kelas 7	9	132	125	257
2	Kelas 8	10	130	151	281
3	Kelas 9	7	88	80	168
Jumlah		26	350	356	706

Sumber: SMP Kec. Pogalan

Tabel 4.16 Rata-rata Murid per Sekolah, Ruang Belajar, Guru, dan Rata-rata Guru per Sekolah di SMP, Tahun 2022

No.	Status	Murid per Sekolah	Murid per Ruang	Murid per Guru	Guru per Sekolah
(1)	(2)	(3)	(4)	(5)	(6)
1	Negeri	486	29	16	30
2	Swasta	176	27	12	15
Jumlah		662	56	28	45

Sumber: SMP Kec. Pogalan

Tabel 4.17 Jumlah Madrasah Menurut Tingkat Pendidikan dan Status Sekolah Tahun 2022

No.	Status	Ibtidaiyah	Tsanawiyah	Aliyah
(1)	(2)	(3)	(4)	(5)
1	Negeri	0	0	0
2	Swasta	9	3	3
Jumlah		9	3	3

Sumber: Cabang Dinas Pendidikan/ MI/ MTs Kecamatan Pogalan

Tabel 4.18 Hasil UAS/UN SMP Negeri Tahun 2022

Tahun	Murid Kelas IX	Peserta	Lulus	Tidak Lulus	Persentase Lulus %
(1)	(2)	(3)	(4)	(5)	(6)
2022	320	205	193	12	94%
2021	350	350	350	0	100
2020	172	172	172	0	100
2019	356	356	356	0	100
2018	338	338	338	0	100
2017	338	338	338	0	100
2016	362	362	362	0	100

Sumber: SMP Kec. Pogalan

Tabel 4.19 Hasil UAS/UN SMP Swasta

Tahun	Murid Kelas IX	Peserta	Lulus	Tidak Lulus	Persentase Lulus %
(1)	(2)	(3)	(4)	(5)	(6)
2022	168	155	152	3	98%
2021	74	74	74	0	100
2020	78	78	78	0	100
2019	-	-	-	-	-
2018	-	-	-	-	-
2017	-	-	-	-	-

Sumber: SMP Kec. Pogalan

Tabel 4.20 Rata-rata Murid per Sekolah per Ruang Belajar Guru per Sekolah, Murid per Guru di Sekolah Menengah Kejuruan Menurut Status Sekolah, Tahun 2022

No	Status	Murid per Sekolah	Murid per Ruang Belajar	Guru per Sekolah	Murid per Guru
(1)	(2)	(3)	(4)	(5)	(6)
1	Negeri	1.857	34	99	19
2	Swasta	79	10	10	8
Jumlah		1.936	44	109	27

Sumber: Cabang Dinas Pendidikan Kec. Pogalan

Tabel 4.21 Hasil UN SMA dan MA

Tahun	Murid Kelas XII	Peserta	Lulus	Tidak Lulus	Persentase Lulus %
(1)	(2)	(3)	(4)	(5)	(6)
2022	139	139	139	0	100
2021	159	159	159	0	100
2020	64	64	64	0	100
2019	71	71	71	0	100
2018	33	33	33	0	100
2017	102	102	102	0	100
2016	81	81	81	0	100

Sumber: SMA dan MA Kec. Pogalan

Tabel 4.22 Hasil UN Sekolah Kejuruan

Tahun	Murid Kelas XII	Peserta	Lulus	Tidak Lulus	Persentase Lulus %
(1)	(2)	(3)	(4)	(5)	(6)
2022	673	673	673	0	100
2021	647	647	647	0	100
2020	655	655	655	0	100
2019	603	603	603	0	100
2018	572	572	572	0	100
2017	524	524	524	0	100
2016	499	499	499	0	100

Sumber: SMK Kec. Pogalan

Tabel 4.23 Banyaknya Murid di Sekolah Menengah Atas Negeri Menurut Kelas dan Jenis Kelamin, Tahun 2022

No	Kelas	Jumlah Kelas	Jenis Kelamin		
			Laki-laki	Perempuan	Jumlah
(1)	(2)	(3)	(4)	(5)	(6)
1	Kelas 7	0	0	0	0
2	Kelas 8	0	0	0	0
3	Kelas 9	0	0	0	0
Jumlah		0	0	0	0

Sumber: SMA Kec. Pogalan

Tabel 4.24 Banyaknya Murid di Sekolah Menengah Atas Swasta Menurut Kelas dan Jenis Kelamin, Tahun 2022

No	Kelas	Jumlah Kelas	Jenis Kelamin		
			Laki-laki	Perempuan	Jumlah
(1)	(2)	(3)	(4)	(5)	(6)
1	Kelas 7	0	0	0	0
2	Kelas 8	0	0	0	0
3	Kelas 9	0	0	0	0
Jumlah		0	0	0	0

Sumber: SMA Kec. Pogalan

Tabel 4.25 Rata-rata murid per sekolah, Ruang Belajar, Guru per sekolah di Sekolah Menengah Atas menurut Status Sekolah, Tahun 2022

No	Status	Murid per Sekolah	Murid per Ruang Belajar	Guru per Sekolah	Murid per Guru
(1)	(2)	(3)	(4)	(5)	(6)
1	Negeri	0	0	0	0
2	Swasta	0	0	0	0
Jumlah		0	0	0	0

Sumber: SMA Kec. Pogalan

Tabel 4.26 Pemanfaatan Pelayanan Kesehatan Menurut Status Bayar per Bulan, Tahun 2022

No.	Bulan	Bayar	Gratis			BPJS	
			JAMKESDA	SKTM	Lainnya	PBI	Non PBI
(1)	(2)	(3)	(4)	(5)	(6)		
1.	Januari	680	-	-	-	20 246	6 435
2.	Pebruari	541	-	-	-	20 310	2 376
3.	Maret	622	-	-	-	20 732	6 328
4.	April	456	-	-	-	20 593	6 399
5.	Mei	551	-	-	-	20 458	6 379
6.	Juni	740	-	-	-	20 426	6 566
7.	Juli	599	-	-	-	20 559	6 590
8.	Agustus	667	-	-	-	20 651	6 657
9.	September	686	-	-	-	20 699	6 645
10.	Oktober	655	-	-	-	20 700	6 688
11.	Nopember	751	-	-	-	20 769	6 775
12.	Desember	1 074	-	-	-	20 944	6 805
Jumlah		8 022	0	0	0	247 087	74 643

Sumber: Puskesmas Pogalan dan Puskesmas Ngulankulon

Tabel 4.27 Jumlah Fasilitas Kesehatan

No	Fasilitas	2019	2020	2021	2022
(1)	(2)	(3)	(4)	(5)	(6)
1.	Rumah Sakit	-	-	-	-
2.	Puskesmas	2	2	2	2
3.	Puskesmas Pembantu	5	5	5	5
4.	BKIA	-	-	-	-
5.	Klinik	2	2	2	1
6.	Laborat	-	-	-	-
7.	Rongsent	-	-	-	-
8.	Apotik	4	4	4	8
9.	Ponkesdes /	8	8	8	6
10.	Posyandu	57	57	57	58

Sumber: Puskesmas Pogalan dan Puskesmas Ngulankulon

Tabel 4.28 Jumlah Tenaga Kesehatan

No	Tenaga	2019	2020	2021	2022
(1)	(2)	(3)	(4)	(5)	(6)
1.	Dokter Gigi	2	2	2	1
2.	Dokter Umum	5	3	4	7
3.	Dokter Spesialis	-	-	-	-
4.	Penilik Kesehatan	-	-	-	-
5.	Perawat	34	37	33	32
6.	Bidan	27	28	27	31
7.	Tenaga Kesehatan / Admistrasi	22	41	33	64

Sumber: Puskesmas Pogalan dan Puskesmas Ngulankulon

Tabel 4.29 Fasilitas Kesehatan Menurut Desa dan Jenisnya Tahun 2022

No.	Desa	Puskesmas/ Puskesmas Pembantu	Poliklinik / Balai Pengobatan	Polindes/ Ponskesdes	Posyandu
(1)	(2)	(3)	(4)	(5)	(6)
1	Ngadirejo	1	-	-	7
2	Kedunglurah	1	-	1	6
3	Bendorejo	-	-	1	9
4	Wonocoyo	1	-	-	5
5	Ngetal	-	-	1	5
6	Ngadirenggo	1	-	-	7
7	Gembleb	1	-	1	6
6	Ngulanwetan	-	-	1	4
9	Ngulankulon	-	-	1	4
10	Pogalan	-	-	1	5
Jumlah		5	0	7	58

Sumber: Puskesmas Pogalan dan Puskesmas Ngulankulon

Tabel 4.30 Petugas Kesehatan Yang Tinggal/Menetap Menurut Desa Dan Profesinya Tahun 2022

No.	Desa	Dokter	Bidan	Mantri Kesehatan	Dukun Pijat	Dukun Bayi	Petugas Kesehatan Lainnya
(1)	(2)	(3)	(4)	(5)	(6)	(7)	(8)
1	Ngadirejo	0	2	1	5	3	2
2	Kedunglurah	1	3	0	13	2	0
3	Bendorejo	3	2	3	0	1	0
4	Wonocoyo	0	2	0	10	0	0
5	Ngetal	1	3	0	0	0	0
6	Ngadirenggo	3	2	2	4	0	0
7	Gembleb	0	0	0	0	0	0
6	Ngulanwetan	0	3	0	10	1	2
9	Ngulankulon	0	0	2	5	0	0
10	Pogalan	2	3	2	4	0	7
Jumlah		10	20	10	51	7	11

Sumber: Profil Desa

Tabel 4.31 Jumlah Pasangan Usia Subur yang menjadi Peserta KB Aktif Menurut Alat Kontrasepsi per Desa Tahun, 2022

No.	Desa	Peserta KB Aktif				
		PUS	MOW	MOP	IUD	IMPLAN
(1)	(2)	(3)	(4)	(5)	(6)	(7)
1	Ngadirejo	534	10	0	4	5
2	Kedunglurah	0	0	0	0	0
3	Bendorejo	862	39	0	42	33
4	Wonocoyo	518	21	1	29	16
5	Ngetal	470	38	0	37	17
6	Ngadirenggo	766	33	0	28	10
7	Gembleb	515	24	0	11	19
6	Ngulanwetan	384	15	0	6	19
9	Ngulankulon	0	0	0	0	0
10	Pogalan	523	17	3	57	58
Jumlah		4 572	197	4	214	177

Sumber: PLKB

Lanjutan Tabel 4.31

No.	Desa	Peserta KB Aktif			
		SUNTIK	PIL	KONDOM	TRADISIONAL
(1)	(2)	(8)	(9)	(10)	(11)
1	Ngadirejo	261	191	63	0
2	Kedunglurah	0	0	0	0
3	Bendorejo	452	125	171	0
4	Wonocoyo	224	148	79	0
5	Ngetal	286	61	31	0
6	Ngadirenggo	424	144	127	0
7	Gembleb	282	100	79	0
6	Ngulanwetan	227	87	30	0
9	Ngulankulon	0	0	0	0
10	Pogalan	310	54	24	0
Jumlah		2 466	910	604	0

Sumber : PLKB

Tabel 4.32 Realisasi Pencapaian Akseptor KB Baru Menurut Alat Kontrasepsi per Desa Tahun, 2022

No	Alat Kontrasepsi	Jumlah
(1)	(2)	(3)
1	IUD	48
2	MOP	0
3	MOW	7
4	IMPLAN	26
5	SUNTIK	104
6	PIL	0
7	KONDOM	461
Jumlah		646

Sumber: PLKB

Tabel 4.33 Realisasi Pencapaian Akseptor KB Lestari Aktif Menurut Alat Kontrasepsi per Desa Tahun, 2022

No	DESA	IUD	MOP	MOW	IMPLAN	SUNTIK	PIL	KONDOM
(1)	(2)	(3)	(4)	(5)	(6)	(7)	(8)	(9)
1	Ngadirejo	-	-	-	-	-	-	-
2	Kedunglurah	-	-	-	-	-	-	-
3	Bendorejo	-	-	-	-	-	-	-
4	Wonocoyo	-	-	-	-	-	-	-
5	Ngetal	-	-	-	-	-	-	-
6	Ngadirenggo	-	-	-	-	-	-	-
7	Gembleb	-	-	-	-	-	-	-
6	Ngulanwetan	-	-	-	-	-	-	-
9	Ngulankulon	-	-	-	-	-	-	-
10	Pogalan	-	-	-	-	-	-	-
Jumlah		-	-	-	-	-	-	-

Sumber: PLKB

Tabel 4.34 Jumlah Pasangan Usia Subur dan Wanita Usia Subur per Desa di Kecamatan Pogalan, 2022

No.	DESA	Pasangan Usia Subur	Wanita Usia Subur
(1)	(2)	(3)	(4)
1	Ngadirejo	839	921
2	Kedunglurah	836	888
3	Bendorejo	1 083	1 178
4	Wonocoyo	629	666
5	Ngetal	610	644
6	Ngadirenggo	999	1 056
7	Gembleb	716	787
6	Ngulanwetan	525	570
9	Ngulankulon	598	634
10	Pogalan	810	877
Jumlah		7 645	8 221

Sumber: PLKB

Tabel 4.35 Jumlah Pondok Pesantren dan Madrasah Diniyah, 2022

No.	Desa	Pondok Pesantren	Madrasah Diniyah
(1)	(2)	(3)	(4)
1	Ngadirejo	1	4
2	Kedunglurah	9	9
3	Bendorejo	0	3
4	Wonocoyo	0	5
5	Ngetal	4	4
6	Ngadirenggo	1	3
7	Gembleb	3	6
6	Ngulanwetan	0	1
9	Ngulankulon	1	1
10	Pogalan	0	1
Jumlah		19	37

Sumber: Kantor Urusan Agama Kecamatan

Tabel 4.36 Jumlah Taman Pendidikan Al Quran, Santri dan Ustad Tahun 2022

No.	Desa	TPA	Santri	Ustad
(1)	(2)	(3)	(4)	(5)
1	Ngadirejo	5	136	16
2	Kedunglurah	9	298	32
3	Bendorejo	7	263	24
4	Wonocoyo	5	167	26
5	Ngetal	8	387	31
6	Ngadirenggo	9	492	33
7	Gembleb	6	247	21
6	Ngulanwetan	4	205	16
9	Ngulankulon	3	123	11
10	Pogalan	6	208	19
Jumlah		62	2 526	229

Sumber: Kantor Urusan Agama Kecamatan

Tabel 4.37 Tanah Wakaf Per Desa (Ha) Tahun 2022

No.	Desa	Bersertifikat		Ber-AIW	
		Jumlah	Luas (Ha)	Jumlah	Luas (Ha)
(1)	(2)	(3)	(4)	(5)	(6)
1	Ngadirejo	34	-	-	-
2	Kedunglurah	9	-	-	-
3	Bendorejo	20	-	-	-
4	Wonocoyo	20	-	-	-
5	Ngetal	15	-	-	-
6	Ngadirenggo	11	-	-	-
7	Gembleb	27	-	-	-
6	Ngulanwetan	7	-	-	-
9	Ngulankulon	16	-	-	-
10	Pogalan	12	-	-	-
Jumlah		171	0	0	0

Sumber: Kantor Urusan Agama Kecamatan

Tabel 4.38 Jumlah Tempat Peribadatan Tahun 2022

No.	Desa	Masjid	Mushola	Gereja Protestan	Gereja Katolik	Pura	Klenteng
(1)	(2)	(3)	(4)	(5)	(6)	(7)	(8)
1	Ngadirejo	11	34	0	0	0	0
2	Kedunglurah	7	25	0	0	0	0
3	Bendorejo	13	48	0	1	0	0
4	Wonocoyo	8	18	0	0	0	0
5	Ngetal	7	12	0	0	0	0
6	Ngadirenggo	10	39	0	0	0	0
7	Gembleb	6	20	0	0	0	0
6	Ngulanwetan	4	15	0	0	0	0
9	Ngulankulon	8	13	0	0	0	0
10	Pogalan	12	20	0	0	0	0
Jumlah		86	244	0	1	0	0

Sumber: Kantor Urusan Agama Kecamatan

Tabel 4.39 **Pemeluk Agama Menurut Desa dan Agama Tahun 2022**

No.	Desa	Islam	Protestan	Katolik	Hindu	Budha	Jumlah
(1)	(2)	(3)	(4)	(5)	(6)	(7)	(8)
1	Ngadirejo
2	Kedunglurah
3	Bendorejo
4	Wonocoyo
5	Ngetal
6	Ngadirenggo
7	Gembleb
8	Ngulanwetan
9	Ngulankulon
10	Pogalan
Jumlah	

Sumber: Kantor Urusan Agama Kecamatan

Tabel 4.40 Organisasi Kesenian Menurut Desa dan Jenisnya Tahun 2022

No.	Desa	Jaranan	Reog	Orkes	Berjanjen
(1)	(2)	(3)	(4)	(5)	(6)
1	Ngadirejo
2	Kedunglurah
3	Bendorejo
4	Wonocoyo
5	Ngetal
6	Ngadirenggo
7	Gembleb
8	Ngulanwetan
9	Ngulankulon
10	Pogalan
Jumlah	

Sumber: Profil Desa

Tabel 4.41 Perkumpulan Olah Raga Menurut Desa dan Jenisnya Tahun 2022

No.	Desa	Sepak Bola	Bola Voli	Silat / Karate	Bulu Tangkis
(1)	(2)	(3)	(4)	(5)	(6)
1	Ngadirejo	0	1	3	0
2	Kedunglurah	0	1	4	5
3	Bendorejo	0	0	4	0
4	Wonocoyo	0	0	5	0
5	Ngetal	0	1	5	0
6	Ngadirenggo	1	0	1	0
7	Gembleb	0	0	1	0
8	Ngulanwetan	0	0	3	0
9	Ngulankulon	0	0	3	0
10	Pogalan	0	2	5	0
Jumlah		1	5	34	5

Sumber: Profil Desa

Tabel 4.42 Jumlah Penyandang Cacat Menurut Jenisnya Tahun 2022

No.	Jenis Cacat	Jumlah / Orang
(1)	(2)	(3)
1.	Tuna Netra	45
2.	Tuna Rungu	54
3.	Tuna Wicara	43
4.	Cacat Tubuh	95
5.	Cacat Mental	62
6.	Cacat Ganda	6
Jumlah		305

Sumber: Kantor Kecamatan

Tabel 4.43 Gangguan Kriminalitas Menurut Jenisnya Tahun 2022

No.	Jenis Kriminalitas	Dilaporkan	Diselesaikan
(1)	(2)	(3)	(4)
1.	Pencurian Kayu Hutan	0	0
2.	Pembunuhan	0	0
3.	Pencurian Dengan Pemberatan	1	1
4.	Penganiayaan	4	4
5.	Penipuan dan Penggelapan	0	0
6.	Pembakaran	0	0
7.	Perampasan	0	0
8.	Curanmor	0	0
9.	Miras	0	0
10.	Lain-lain (Pencurian Biasa)	1	1
11.	Judi	0	0
12.	Narkoba	0	0
Jumlah		6	6

Sumber: Polsek Kecamatan

Tabel 4.44 Gangguan Kecelakaan Lalu Lintas Tahun 2022

No.	Jenis Cacat	2020	2021	2022
(1)	(2)	(3)	(4)	(4)
1.	Meninggal Dunia
2.	Luka Berat
3.	Luka Ringan
Jumlah	

Sumber: Polsek Kecamatan

Tabel 4.45 Kejadian Bencana Alam Tahun 2022

No.	Desa	Jenis Bencana	Taksiran Kerugian	Jumlah Korban	Keterangan
(1)	(2)	(3)	(4)	(5)	(6)
1	Ngadirejo	0	0	0	-
2	Kedunglurah	0	0	0	-
3	Bendorejo	0	0	0	-
4	Wonocoyo	Banjir	0	1311	-
5	Ngetal	Banjir	0	138	-
6	Ngadirenggo	Banjir	0	6055	-
7	Gembleb	Banjir	0	42	-
8	Ngulanwetan	Banjir	0	0	-
9	Ngulankulon	Banjir	0	289	-
10	Pogalan	0	0	0	-
Jumlah		0	0	7835	

Sumber: Kantor Kecamatan

Tabel 4.46 Usia Nikah Berdasarkan Umur Istri Tahun 2022

No.	Desa	Umur (Tahun)		Jumlah
		< 20	> 20	
(1)	(2)	(3)	(4)	(5)
1	Ngadirejo	1	41	42
2	Kedunglurah	0	29	29
3	Bendorejo	0	53	53
4	Wonocoyo	3	27	30
5	Ngetal	1	35	36
6	Ngadirenggo	1	39	40
7	Gembleb	3	26	29
8	Ngulanwetan	0	25	25
9	Ngulankulon	0	22	22
10	Pogalan	1	26	27
Jumlah		10	323	333

Sumber: Kantor Urusan Agama Kecamatan

Tabel 4.47 Banyaknya Murid di MTs Menurut Kelas dan Jenis Kelamin, 2022

No	Kelas	Banyak Kelas	Jenis Kelamin		Jumlah
			Laki-laki	Perempuan	
(1)	(2)	(3)	(4)	(5)	(6)
1	Kelas 1	5	54	38	92
2	Kelas 2	6	51	53	104
2	Kelas 3	5	48	36	84
Jumlah		16	153	127	280

Sumber: MTS Kec. Pogalan

Tabel 4.48 Rata-rata Murid per Sekolah, Ruang Belajar, Guru per Sekolah MTs Menurut Status Sekolah, Tahun 2022

No	Status	Murid per Sekolah	Murid per Ruang Belajar	Guru per Sekolah	Murid per Guru
(1)	(2)	(3)	(4)	(5)	(6)
1	Negeri	0	0	0	0
2	Swasta	93	18	14	7
Jumlah					

Sumber: MTS Kec. Pogalan

Tabel 4.49 Jumlah Murid di Madrasah Aliyah Menurut Kelas dan Jenis Kelamin, 2022

No	Kelas	Jumlah Kelas	Jenis Kelamin		Jumlah
			Laki-laki	Perempuan	
(1)	(2)	(3)	(4)	(5)	(6)
1	Kelas 1	5	42	60	102
2	Kelas 2	5	33	54	87
2	Kelas 3	5	57	45	102
Jumlah		15	132	159	291

Sumber: MA Kec. Pogalan

Tabel 4.50 Banyaknya Murid di MTs Menurut Kelas dan Jenis Kelamin, 2022

No	Kelas	Banyak Kelas	Jenis Kelamin		Jumlah
			Laki-laki	Perempuan	
(1)	(2)	(3)	(4)	(5)	(6)
1	Kelas 1	5	54	38	92
2	Kelas 2	6	51	53	104
2	Kelas 3	5	48	36	84
Jumlah		16	153	127	280

Sumber: MTS Kec. Pogalan

Tabel 4.51 Rata-rata Murid per Sekolah, Ruang Belajar, Guru per Sekolah di Madrasah Aliyah Menurut Status Sekolah, Tahun 2022

No	Status	Murid per Sekolah	Murid per Ruang Belajar	Guru per Sekolah	Murid per Guru
(1)	(2)	(3)	(4)	(5)	(6)
1	Negeri	0	0	0	0
2	Swasta	97	19	21	5
Jumlah					

Sumber: MA Kec. Pogalan

<https://trenggalekkab.bps.go.id>

Tabel 4.52 Banyaknya Murid di Sekolah Kejuruan Menurut Kelas dan Jenis Kelamin, 2022

No	Kelas	Banyak Kelas	Jenis Kelamin		Jumlah
			Laki-laki	Perempuan	
(1)	(2)	(3)	(4)	(5)	(6)
1	Kelas 1	21	194	488	682
2	Kelas 2	21	116	504	620
2	Kelas 3	21	120	514	634
Jumlah		63	430	1 506	1 936

Sumber: SMK Kec. Pogalan

Tabel 4.53 Rata-rata Murid per Sekolah, Ruang Belajar, Guru per Sekolah di Sekolah Kejuruan Menurut Status Sekolah, Tahun 2022

No	Status	Murid per Sekolah	Murid per Ruang Belajar	Guru per Sekolah	Murid per Guru
(1)	(2)	(3)	(4)	(5)	(6)
1	Negeri	1 857	34	99	19
2	Swasta	79	10	10	8
Jumlah		1 936	44	109	27

Sumber: SMK Kec. Pogalan

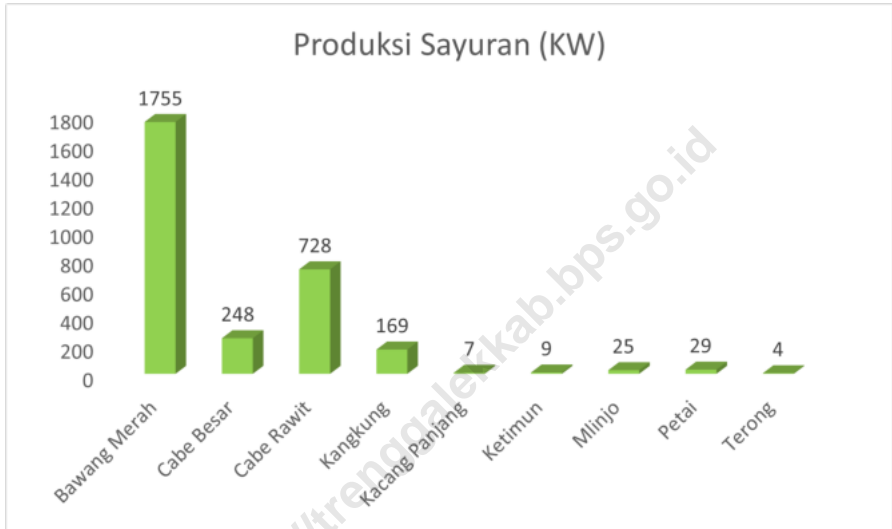


05

PERTANIAN, KEHUTANAN,
PETERNAKAN, & PERIKANAN

Gambar 5.1
Figures

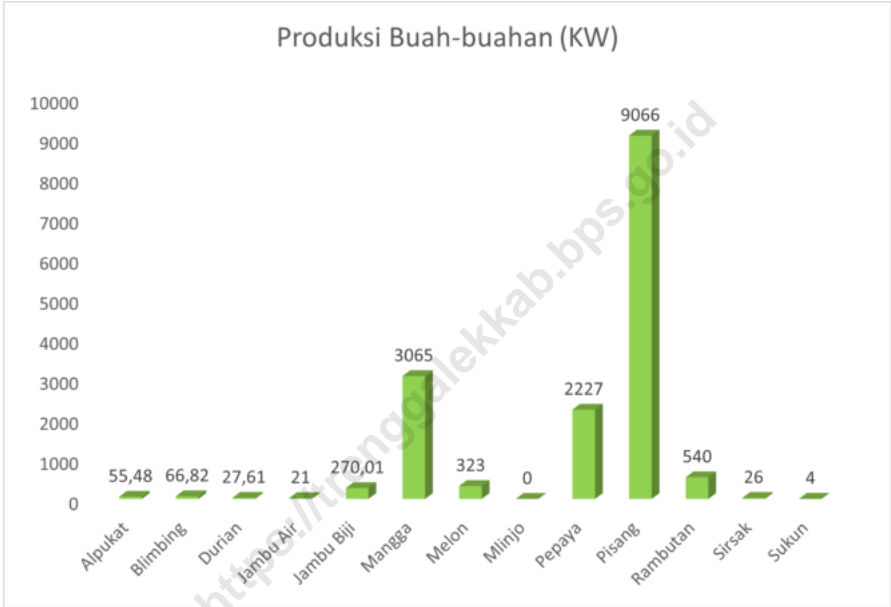
Produksi Sayuran di Kecamatan Pogalan Tahun 2022



Sumber/Source: Mantri Tani Kec. Pogalan

Gambar 5.2
Figures

Produksi Buah-Buahan di Kecamatan Pogalan Tahun 2022



Sumber/Source: Mantri Tani Kec. Pogalan

Tabel 5.1 Luas Tanah Menurut Penggunaan (Ha) Tahun 2022

No.	Jenis Tanah	2020	2021	2022
(1)	(2)	(3)	(4)	(5)
1.	Tanah Sawah	1 174	1 174	1 174
	- Irigasi Teknis	1 027	1 078	1 078
	- Irigasi 1/2Teknis	0	0	0
	- Irigasi Sederhana	0	0	0
	- Irigasi Desa / Non PU	0	0	0
	-Tadah Hujan	147	96	96
2.	Tanah Kering	3 006	3 006	3 006
	- Tanah Tegal / Ladang	1 332	1 332	1 332
	- Tanah Perkebunan Rakyat	75	0	75
	- Tanah Bangunan dan Sekitarnya	675	675	675
	- Tanah lain-lain	0	999	0
	- Tanah Hutan Negara	924	0	924
	Jumlah	4 180	4 180	4 180

Sumber: Mantri Tani

Tabel 5.2 Luas Sawah Menurut Jenis Pengairan (Ha) Tahun 2022

No.	Desa	Sawah Irigasi	Sawah Non Irigasi	Jumlah
(1)	(2)	(3)	(4)	(5)
1	Ngadirejo	180,00	13,00	193,00
2	Kedunglurah	168,20	10,20	178,40
3	Bendorejo	30,50	73,97	104,47
4	Wonocoyo	35,86	55,30	91,16
5	Ngetal	90,00	20,60	110,60
6	Ngadirenggo	223,70	0,00	223,70
7	Gembleb	120,08	25,00	145,08
6	Ngulanwetan	52,00	53,00	105,00
9	Ngulankulon	12,90	78,27	91,17
10	Pogalan	63,25	3,00	66,25
Jumlah		976,49	332,34	1308,83

Sumber: Mantri Tani

Tabel 5.3 Luas Tanah Kering Menurut Penggunaannya (Ha) Tahun 2022

No.	Desa	Pertanian Non Sawah	Non Pertanian	Jml
(1)	(2)	(3)	(4)	(5)
1	Ngadirejo	229,46	139,99	139,99
2	Kedunglurah	68,5	67,30	67,30
3	Bendorejo	35	540,58	540,58
4	Wonocoyo	106	143,80	143,80
5	Ngetal	0	115,20	115,20
6	Ngadirenggo	26,85	284,40	284,40
7	Gembleb	189,59	119,07	119,07
6	Ngulanwetan	37	51,00	51,00
9	Ngulankulon	6,6	102,60	102,60
10	Pogalan	416	117,00	117,00
Jumlah		1115,00	1680,94	1680,94

Sumber: Mantri Tani

Lanjutan Tabel 5.3

No.	Desa	Hutan Negara	Perkebunan	Lainnya
(1)	(2)	(7)	(8)	(9)
1	Ngadirejo
2	Kedunglurah
3	Bendorejo
4	Wonocoyo
5	Ngetal
6	Ngadirenggo
7	Gembleb
6	Ngulanwetan
9	Ngulankulon
10	Pogalan
Jumlah	

Sumber:

Tabel 5.4 Luas Panen Tanaman Bahan Makanan (Ha) Tahun 2022

No.	Jenis Tanaman	Bentuk Produksi	2021	2022
(1)	(2)		(3)	(4)
1.	Padi Sawah	GKP	1.792,8	1.944,0
2.	Padi Ladang	GKP	80	15
3.	Jagung	Ontong Basah Tanpa Kulit	1057	582
4.	Ubi Kayu	Ubi Basah Berkulit	181	182
5.	Ubi Jalar	Ubi Basah Berkulit	0	0
6.	Kacang Tanah	Glondong Basah	39,2	0
7.	Kedelai	Polong Basah	58,8	49
8.	Kacang Hijau	Polong Basah	0	0
9.	Ganyong		0	0

Sumber: Mantri Tani

Tabel 5.5 **Produksi Tanaman Bahan Makanan Per Ha (Kwintal) Tahun 2022**

No.	Jenis Tanaman	Bentuk Produksi	Jumlah (Kwintal)		
			2018	2019	2020
(1)	(2)	(3)	(4)	(5)	(6)
1.	Padi Sawah	GKP	-	-	129 959
2.	Padi Ladang	GKP	-	-	34 160
3.	Jagung	Ontong Basah Tanpa Kulit	-	-	645 584
4.	Ubi Kayu	Ubi Basah Berkulit	-	-	849 254
5.	Ubi Jalar	Ubi Basah Berkulit	-	-	0
6.	Kacang Tanah	Glondong Basah	-	-	114 324
7.	Kedelai	Polong Basah	-	-	28 378
8.	Kacang Hijau	Polong Basah	-	-	0
9.	Ganyong		-	-	0
Jumlah			-	-	1801 659

Sumber:

Lanjutan Tabel 5.5

No.	Jenis Tanaman	Bentuk Produksi	Jumlah (Kwintal)	
			2021	2022
(1)	(2)	(3)	(4)	(5)
1.	Padi Sawah	GKP	107 940	61
2.	Padi Ladang	GKP	3 892	40
3.	Jagung	Ontong Basah Tanpa Kulit	77 084	70
4.	Ubi Kayu	Ubi Basah Berkulit	36 166	194
5.	Ubi Jalar	Ubi Basah Berkulit	0	0
6.	Kacang Tanah	Glondong Basah	715	0
7.	Kedelai	Polong Basah	879	15
8.	Kacang Hijau	Polong Basah	0	0
9.	Ganyong		0	0
Jumlah			226 675	381

Sumber: Mantri Tani Kec

Tabel 5.6 Produksi Sayuran (Kwintal)

No.	Jenis Sayuran	2021	2022
(1)	(2)	(3)	(4)
1.	Bayam	0	40
2.	Bawang Putih	0	0
3.	Bawang Merah	1 755	375
4.	Cabe Besar	248	90
5.	Cabe Rawit	728	462
6.	Jamur	0	0
7.	Kangkung	169	304
8.	Kacang Panjang	7	81
9.	Ketimun	9	7
10.	Mlinjo	25	0
11.	Nangka Muda	0	0
12.	Petai	29	0
13.	Petcai/sawi	0	0
14.	Tomat	0	0
15.	Terong	4	176

Sumber: Mantri Tani Kec

Tabel 5.7 Produksi Buah-buahan (Kwintal)

No.	Jenis Buah-buahan	2021	2022
(1)	(2)	(3)	(4)
1.	Alpukat	397	55
2.	Anggur	0	0
3.	Blimbing	87	67
4.	Duku	0	0
5.	Durian	25	28
6.	Jambu Air	83	21
7.	Jambu Biji	25	270
8.	Jeruk Besar	0	0
9.	Mangga	9 800	3 065
10.	Manggis	0	0
11.	Melon	1 729	323
12.	Mlinjo	25	0
13.	Nanas	0	0
14.	Nangka	0	0
15.	Pepaya	1 604	2 227
16.	Pisang	20 601	9 066
17.	Rambutan	32	540
18.	Salak	0	15
19.	Sawo	0	69
20.	Semangka	0	0
21.	Sirsak	102	26
22.	Sukun	11	4
Jumlah		34 521	15 776

Sumber: Mantri Tani Kec

Tabel 5.8 Produksi Tanaman Biofarmaka Per Triwulanan 2022

No.	Jenis Tanaman	Jumlah (kg)			
		2019	2020	2021	2022
(1)	(2)	(3)	(4)	(5)	
1.	Jahe	1,15	118	118	155
2.	Kencur	0,08	4	700	120
3.	Kunyit	0,75	58	9 000	1 600
4.	Lempuyang	0	0	1 850	1 000
5.	Lengkuas	3,75	123	200	130
6.	Temu Ireng	0	0	583	0
7.	Temu Kunci	0,04	0	775	130
8.	Temu Lawak	0	0	750	0
Jumlah		6	303	13 976	3 135

Sumber: Mantri Tani Kec

Tabel 5.9 Populasi Ternak Tahun 2022

No.	Komoditas	Tahun	
		2021	2022
(1)	(2)	(3)	(4)
1	Sapi Potong	2 226	2 546
2	Kerbau	0	0
3	Kuda	1	0
4	Sapi Perah	0	0
5	Babi	0	0
6	Kambing	999	1 036
7	Domba	1 819	1 961
8	Kelinci	123	506
Jumlah		5 168	6 049

Sumber: Mantri Tani Kec

Tabel 5.10 Populasi Unggas dan Aneka Ternak per Desa 2022

No.	Komoditas	Tahun	
		2021	2022
(1)	(2)	(3)	(4)
1	Ayam Ras Petelur	8 727	2 561
2	Ayam Ras Pedaging	19 672	61 050
3	Ayam Buras	149 210	141 016
4	Itik	23 555	515
5	Entok	6 490	5 921
6	Burung Dara	650	1 451
7	Burung Puyuh	18 931	18 001
Jumlah		227 235	230 515

Sumber: Petugas Teknis Peternakan Kecamatan

Tabel 5.11 Sarana Produksi dan Pengairan

No.	Sarana	Jumlah				
		2018	2019	2020	2021	2022
(1)	(2)	(3)	(4)	(5)	(6)	(7)
1	Kios KUD	1	1	1	1	1
2	Kios Non KUD	10	10	9	9	9
3	Dam	5	5	5	5	5
4	Cek Dam	1	1	1	1	1
5	Pompa Air	105	105	135	148	148
6	Diesel Air	-	-	-	-	-
7	Embung	-	-	-	-	-

Sumber: Mantri Tani Kec

Tabel 5.12 Perkumpulan Petani Tahun 2022

No.	Desa	HIPPA Desa		Kontak Tani	SLPHT	Kelompok Tani
		IPPAIR	INSUS (Ha)			
(1)	(2)	(3)	(4)	(5)	(6)	(7)
1	Ngadirejo	1	0	5	1	5
2	Kedunglurah	1	0	4	1	4
3	Bendorejo	1	0	7	1	7
4	Wonocoyo	1	0	5	1	5
5	Ngetal	1	0	3	1	3
6	Ngadirenggo	1	0	6	1	6
7	Gembleb	1	0	4	1	4
6	Ngulanwetan	1	0	3	1	3
9	Ngulankulon	1	0	3	1	3
10	Pogalan	1	0	3	1	3
Jumlah		10	0	43	10	43

Sumber: Mantri Tnni Kec.

Tabel 5.13 Alat-alat Pertanian Yang Masih Dapat Digunakan

No.	Jenis Alat	Luas (Ha)		
		2020	2021	2022
(1)	(2)	(3)	(4)	(5)
1.	Pengolah Tanah	93	86	86
	- Traktor Roda 2	90	82	82
	- Traktor Roda 4	3	4	4
2.	Pemberantas Jasad	114	117	127
	- Hand Spryer	114	117	117
	- Emposan	0	0	10
3.	Pengolah Padi	116	109	110
	- Perontok Padi	96	96	96
	- Pengering Padi	1	1	6
	- Penggiling Padi	19	12	8

Sumber : Mantri Tani Kec

Tabel 5.14 Luas Areal Perkebunan Menurut Jenis Tanaman (Ha)

No.	Jenis Tanaman	Luas (Ha)		
		2020	2021	2022
(1)	(2)	(3)	(4)	(5)
1.	Cengkeh	-	-	-
2.	Kelapa	-	-	-
3.	Kopi	-	-	-
4.	Kapuk Randu	-	-	-
5.	Vanili	-	-	-
6.	Kapulogo	-	-	-
7.	Kencur	0,0005	0,14	0,14
8.	Jahe	0,0115	0,01	0,01
9.	Kunyit	0,005	0,9	0,9
10.	Laos	0,0075	0,015	0,015
11.	Tebu	-	-	-
Jumlah		0,0245	1,0650	1,0650

Sumber : Mantri Tani Kec

Tabel 5.15 Luas Hutan Menurut Fungsi Hutan Dan Reboisasi (Ha)

No.	Uraian	Luas (Ha)		
		2020	2021	2022
(1)	(2)	(3)	(4)	(5)
1.	Luas Hutan	924,0	924,0	924,0
	- Lindung	319,8	319,8	319,8
	- Produksi	604,2	604,2	604,2
	- Wisata	-	-	-
	- Lainnya	-	-	-
2.	Reboisasi	-	-	-
	Jumlah	1 848.00	1 848.00	1 848.00

Sumber : Mantri Tani

Tabel 5.16 Luas Panen, Produktivitas Dan Produksi Per Sub Round Tanaman Padi Kecamatan Tahun 2022

No.	Sub Round	Luas Panen (Ha)	Produktivitas (Ku/Ha)	Produksi (Ton)
(1)	(2)	(3)	(4)	(5)
1.	Januari s/d April	724	58,18	4 212
2.	Mei s/d Agustus	1 024	64,19	6 572
3.	September s/d Desember	211	55,46	1 169
	Januari s/d Desember	1 959		11 953

Sumber : Mantri Tani Kec

<https://trenggalekkab.bps.go.id>

Tabel 5.17 Luas Panen, Produktivitas Dan Produksi Per Sub Round Tanaman Padi Sawah Kecamatan Tahun 2022

No.	Sub Round	Luas Panen (Ha)	Produktivitas (Ku/Ha)	Produksi (Ton)
(1)	(2)	(3)	(4)	(5)
1.	Januari s/d April	724	58,18	4 212
2.	Mei s/d Agustus	1 009	64,55	6 512
3.	September s/d Desember	211	55,46	1 169
	Januari s/d Desember	1 944		11 893

Sumber : Mantri Tani Kec

Tabel 5.18 Luas Panen, Produktivitas Dan Produksi Per Sub Round Tanaman Padi Ladang Kecamatan Tahun 2022

No.	Sub Round	Luas Panen (Ha)	Produktivitas (Ku/Ha)	Produksi (Ton)
(1)	(2)	(3)	(4)	(5)
1.	Januari s/d April	0	0,00	0
2.	Mei s/d Agustus	15	39,71	60
3.	September s/d Desember	0	0,00	0
	Januari s/d Desember	15		60

Sumber : Mantri Tani Kec

<https://trenggalekkab.bps.go.id>

Tabel 5.19 Luas Panen, Produktivitas Dan Produksi Per Sub Round Tanaman Palawija (Jagung) Kecamatan Tahun 2022

No.	Sub Round	Luas Panen (Ha)	Produktivitas (Ku/Ha)	Produksi (Ton)
(1)	(2)	(3)	(4)	(5)
1.	Januari s/d April			
2.	Mei s/d Agustus	207	66,48	1 375
3.	September s/d Desember	376	72,05	2 707
	Januari s/d Desember	583		4 082

Sumber : Mantri Tani Kec

Tabel 5.20 Luas Panen, Produktivitas Dan Produksi Per Sub Round Tanaman Palawija (Ubi Kayu) Kecamatan Tahun 2022

No.	Sub Round	Luas Panen (Ha)	Produktivitas (Ku/Ha)	Produksi (Ton)
(1)	(2)	(3)	(4)	(5)
1.	Januari s/d April	0	0,00	0
2.	Mei s/d Agustus	0	0,00	0
3.	September s/d Desember	182	194,35	3537
	Januari s/d Desember	182		3537

Sumber : Mantri Tani Kec

<https://trenggalekkab.bps.go.id>

Tabel 5.21 Luas Panen, Produktivitas Dan Produksi Per Sub Round Tanaman Palawija (Kedelai) Kecamatan Tahun 2022

No.	Sub Round	Luas Panen (Ha)	Produktivitas (Ku/Ha)	Produksi (Ton)
(1)	(2)	(3)	(4)	(5)
1.	Januari s/d April			
2.	Mei s/d Agustus			
3.	September s/d Desember	49	15,20	74
	Januari s/d Desember	49		74

Sumber : Mantri Tani Kec

Tabel 5.22 Luas Panen, Produktivitas Dan Produksi Per Sub Round Tanaman Palawija (Kacang Tanah) Kecamatan Tahun 2022

No.	Sub Round	Luas Panen (Ha)	Produktivitas (Ku/Ha)	Produksi (Ton)
(1)	(2)	(3)	(4)	(5)
1.	Januari s/d April	0,00	0,00	0,00
2.	Mei s/d Agustus	0,00	0,00	0,00
3.	September s/d Desember	0,00	0,00	0,00
	Januari s/d Desember	0,00		0,00

Sumber : Mantri Tani Kec

<https://trenggalek.lab.bps.go.id>

Tabel 5.23 Luas Panen, Produktivitas Dan Produksi Per Sub Round Tanaman Palawija (Kacang Hijau) Kecamatan Tahun 2022

No.	Sub Round	Luas Panen (Ha)	Produktivitas (Ku/Ha)	Produksi (Ton)
(1)	(2)	(3)	(4)	(5)
1.	Januari s/d April	0,00	0,00	0,00
2.	Mei s/d Agustus	0,00	0,00	0,00
3.	September s/d Desember	0,00	0,00	0,00
	Januari s/d Desember	0,00		0,00

Sumber : Mantri Tani Kec

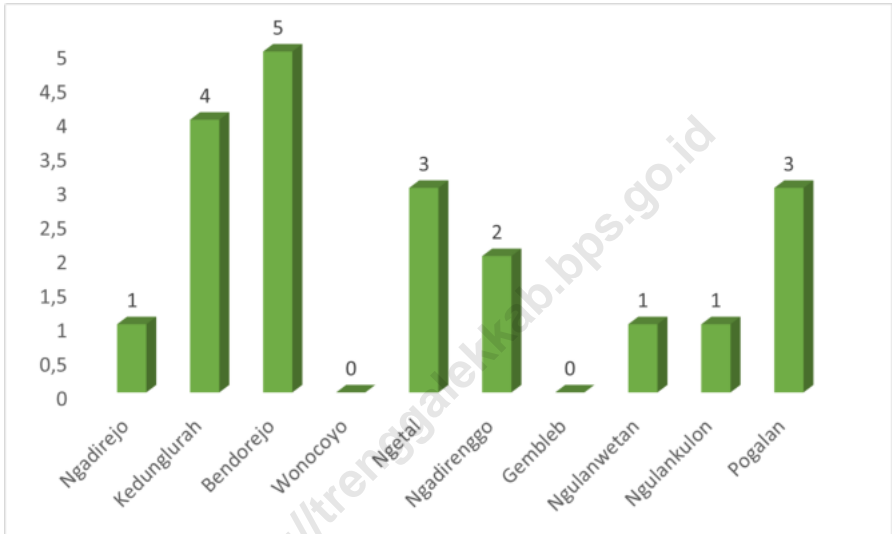
06

INDUSTRI, PERTAMBANGAN, & ENERGI



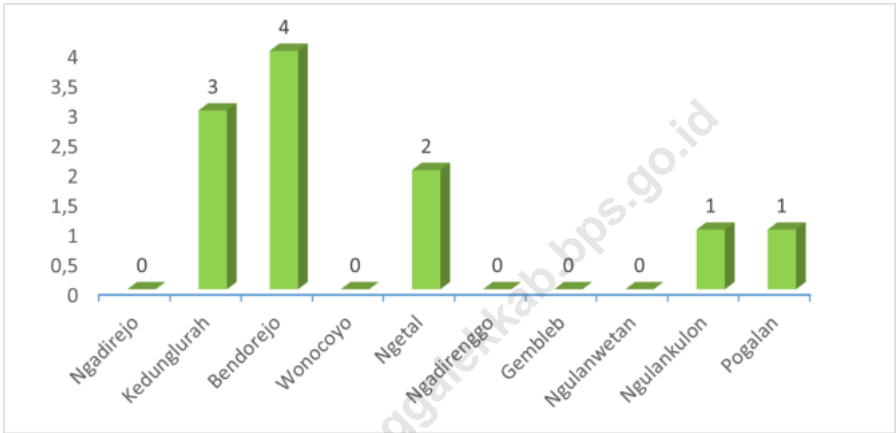
Gambar 6.1
Figures

Jumlah Pasar Menurut Desa/Kelurahan di Kecamatan Pogalan Tahun 2022



Sumber/Source : Podes 2022

Gambar 6.2 **Jumlah Mini Market di Kecamatan Pogalan Tahun 2022**
Figures



Sumber/Source : Podes 2022

Tabel 6.1 Banyaknya Pasar Tradisional dan Pasar Modern di 2022

No	Desa	Pasar Tradisional		Pasar Modern	
		Pasar Daerah	Pasar Desa	Supermarket	Minimarket
(1)	(2)	(3)	(4)	(5)	(6)
1	Ngadirejo	0	1	0	0
2	Kedunglurah	0	1	0	3
3	Bendorejo	1	0	0	4
4	Wonocoyo	0	0	0	0
5	Ngetal	0	1	0	2
6	Ngadirenggo	0	2	0	0
7	Gembleb	0	0	0	0
6	Ngulanwetan	0	1	0	0
9	Ngulankulon	0	0	0	1
10	Pogalan	0	2	0	1
Jumlah		1	8	0	11

Sumber : BPS Kabupaten Trenggalek

Tabel 6.2 Rata-rata Harga yang Dibayar Petani Tahun 2022

No	Uraian	Satuan	Nilai (Rp)	
			2021	2022
(1)	(2)	(3)	(4)	(5)
1.	Upah Mencangkul	5 Jam/Hari / Orang	60 000	-
2.	Upah Menanam	5 Jam/Hari / Orang	60 000	-
3.	Bibit Padi (Ceherang)	Kg	10 500	-
4.	Pupuk Urea	Kg	1 900	-
5.	Pupuk SP-36	Kg	2 100	-
6.	Pupuk NPK	Kg	2 400	-
7.	Pestisida / furadan	Kg	18 000	-
8.	Sewa traktor tangan	Ha	1 000 000	-
9.	Sabit	Buah	35 000	-
10.	Cangkul	Buah	62 000	-

Sumber : BPS Kabupaten Trenggalek

ST2023
SENSUS PERTANIAN

BerAKHLAK

Berorientasi Pelayanan Akuntabel Kompeten
Harmonis Loyal Adaptif Kolaboratif

DATA

MENCERDASKAN BANGSA

Enlighten The Nation



**BADAN PUSAT STATISTIK
KABUPATEN TRENGGALEK**

Jl. Brigjend Soetran No. 11, Trenggalek 66310

Telp. (0355) 791432

Homepage : <http://trenggalekkab.bps.go.id>

Email: bps3503@bps.go.id