

Katalog: 1102001.5106040

Kecamatan

KINTAMANI DALAM ANGKA 2019

<http://banglikab.bps.go.id>



**BADAN PUSAT STATISTIK
KABUPATEN BANGLI**



Katalog: 1102001.5106040

Kecamatan

KINTAMANI DALAM ANGKA 2019

<https://banglikab.bps.go.id>



**BADAN PUSAT STATISTIK
KABUPATEN BANGLI**



Kecamatan Kintamani Dalam Angka 2019

ISSN : 2407-019x
No. Publikasi: 51060.1805
Katalog : 1102001.5106040

Ukuran Buku : 14,8 cm x 21 cm
Jumlah Halaman: xviii + 152

Naskah:
Badan Pusat Statistik Kabupaten Bangli

Gambar Kover oleh:
Badan Pusat Statistik Kabupaten Bangli

Ilustrasi Kover:
Gunung Batur

Diterbitkan oleh:
© BPS Kabupaten Bangli

Dicetak oleh:
UD Arysta Jaya

**Dilarang mengumumkan, mendistribusikan, mengomunikasikan, dan/atau
menggandakan sebagian atau seluruh isi buku ini untuk tujuan komersial
tanpa izin tertulis dari Badan Pusat Statistik**

KEPALA BPS KABUPATEN BANGLI



Ir. I MADE ANTARA YASA, M.Agb.



KATA PENGANTAR

Publikasi “Kecamatan Kintamani Dalam Angka 2019” merupakan kelanjutan dari publikasi tahun sebelumnya. Ada sedikit perubahan pada data yang disajikan dalam publikasi ini dalam rangka mengakomodir perkembangan kondisi pemerintahan, sosial, ekonomi masyarakat di kecamatan. Publikasi ini masih tetap menyajikan berbagai macam data yang dapat memberikan gambaran keadaan geografi dan karakteristik sosial ekonomi penduduk di Kecamatan Kintamani.

Kami mengucapkan terima kasih kepada semua pihak baik dari instansi pemerintahan/aparat desa maupun dari pihak swasta yang telah membantu dalam penyusunan publikasi ini. Kami sangat mengharapkan kerjasama dan partisipasi di tahun-tahun mendatang demi kesempurnaan publikasi ini.

Meskipun publikasi ini telah dipersiapkan dengan sebaik-baiknya, kami sadari masih banyak terdapat kekurangan. Kami sangat mengharapkan saran dan kritik yang membangun dari para konsumen data untuk perbaikan penerbitan di tahun-tahun mendatang.

Bangli, September 2019
Kepala BPS Kabupaten Bangli

Ir. I MADE ANTARA YASA, M. Agb.

DAFTAR ISI

	Halaman
PETA WILAYAH KECAMATAN KINTAMANI	iii
KEPALA BPS KABUPATEN BANGLI	v
KATA PENGANTAR	vii
DAFTAR ISI	ix
DAFTAR TABEL	x
DAFTAR GAMBAR	xv
I GEOGRAFIS DAN IKLIM	1
II PEMERINTAHAN	13
III KEPENDUDUKAN DAN KETENAGAKERJAAN	29
IV SOSIAL	45
V PERTANIAN	93
VI INDUSTRI, PERTAMBANGAN, ENERGI, DAN KONSTRUKSI	109
VII HOTEL, PARIWISATA, TRANSPORTASI, DAN KOMUNIKASI	127
VIII KEUANGAN DAN HARGA	141

DAFTAR TABEL

Tabel	Judul	Halaman
1.1	Letak, Status, Ketinggian, dan Klasifikasi Desa di Kecamatan Kintamani, 2018	7
1.2	Luas Wilayah Menurut Penggunaan Lahan di Kecamatan Kintamani, 2018	9
1.3	Luas Desa (Ha) dan Luas Lahan Sawah (Ha) Dirinci Menurut Jenis Pengairan di Kecamatan Kintamani, 2018	11
2.1	Banyaknya Desa Adat, Banjar Dinas, dan Aparat Desa Menurut Desa di Kecamatan Kintamani, 2018	19
2.2	Banyaknya Aparat Pemerintahan Desa Menurut Desa di Kecamatan Kintamani, 2018	21
2.3	Jarak Desa ke Ibu Kota Kecamatan Kintamani (Km), 2018	23
2.4	Banyaknya Pos Keamanan dan Jumlah Personil Menurut Desa di Kecamatan Kintamani, 2018	25
2.5	Jumlah Hansip, Hansip yang Ditatar, Pembinaan Hansip, dan Bantuan Pakaian Menurut Desa di Kecamatan Kintamani, 2018	27
3.1	Jumlah Penduduk Laki-laki (dalam ribuan) di Kecamatan Kintamani, 2014 - 2018	35

3.2	Jumlah Penduduk Perempuan (dalam ribuan) di Kecamatan Kintamani, 2014 - 2018	36
3.3	Jumlah Penduduk (dalam ribuan) di Kecamatan Kintamani, 2014 - 2018	37
3.4	Jumlah Penduduk Menurut Jenis Kelamin dan Rasio Jenis Kelamin di Kecamatan Kintamani, 2018	38
3.5	Banyaknya Bangunan Menurut Penggunaannya Menurut Desa di Kecamatan Kintamani, 2018	39
3.6	Banyaknya Keluarga Menurut Jenis Penerangan yang Digunakan Menurut di Kecamatan Kintamani, 2018	41
3.7	Banyaknya Keluarga Menurut Penggunaan Kakus / Jamban di Kecamatan Kintamani, 2018	43
4.1.1	Banyaknya Sekolah Menurut Jenjang Pendidikan Menurut Desa di Kecamatan Kintamani, 2018	54
4.1.2	Banyaknya Guru Menurut Jenjang Pendidikan Tempat Mengajar Menurut Desa di Kecamatan Kintamani, 2018	56
4.1.3	Banyaknya Murid Menurut Jenjang Pendidikan Menurut Desa di Kecamatan Kintamani, 2018	58
4.1.4	Rasio Murid dan Guru Menurut Jenjang Pendidikan Menurut Desa di Kecamatan Kintamani, 2018	64
4.1.5	Banyaknya Organisasi Sosial Desa Menurut Jenis dan Desa di Kecamatan Kintamani, 2018	66

4.1.6	Banyaknya Organisasi Kesenian Menurut Jenis dan Desa di Kecamatan Kintamani, 2018	68
4.1.7	Banyaknya Fasilitas Olahraga Menurut Jenis dan Desa di Kecamatan Kintamani, 2018	70
4.1.8	Banyaknya Penduduk yang Berlangganan Majalah dan Surat Kabar Menurut Jenis dan Desa di Kecamatan Kintamani, 2018	72
4.2.1	Banyaknya Fasilitas Kesehatan Menurut Jenis dan Desa di Kecamatan Kintamani, 2018	74
4.2.2	Banyaknya Tenaga Kesehatan Menurut Keahliannya dan Desa di Kecamatan Kintamani, 2018	76
4.2.3	Banyaknya Aseptor KB Menurut Alat Kontrasepsi yang Digunakan dan Desa di Kecamatan Kintamani, 2018	78
4.2.4	Banyaknya Keluarga yang Menggunakan Air Minum Dirinci Menurut Sumber Air Mminum di Kecamatan Kintamani, 2018	80
4.2.5	Jumlah Panti Asuhan dan Penderita Cacat Menurut Jenis Cacat di Kecamatan Kintamani, 2018	82
4.3.1	Banyaknya Tempat Ibadah Menurut Desa di Kecamatan Kintamani, 2018	84
4.3.2	Banyaknya Pemuka Agama/ Aliran Kepercayaan Terhadap Tuhan Yang Maha Esa Menurut Desa di Kecamatan Kintamani, 2018	86

4.3.3	Banyaknya Pura Menurut Jenisnya Menurut Desa di Kecamatan Kintamani, 2018	88
4.4.1	Banyaknya Tindak Kriminalitas yang Dilaporkan Kepada Polisi Menurut Desa di Kecamatan Kintamani, 2018	90
5.1	Banyaknya Ternak Menurut Jenis dan Desa di Kecamatan Kintamani, 2018	99
5.2	Banyaknya Unggas Menurut Jenis dan Desa di Kecamatan Kintamani, 2018	103
5.3	Banyaknya Produksi Ikan Menurut Jenis dan Desa di Kecamatan Kintamani, 2018	105
5.4	Jumlah Subak dan Luas Areal Baku Subak Menurut Jenis Irigasi di Kecamatan Kintamani, 2018	107
6.1	Banyaknya Perusahaan Industri Menurut Kelompok Industri dan Desa di Kecamatan Kintamani, 2018	115
6.2	Banyaknya Tenaga Kerja Perusahaan Industri Menurut Kelompok Industri dan Desa di Kecamatan Kintamani, 2018	117
6.3	Jumlah Sarana Perekonomian Menurut Jenis dan Desa di Kecamatan Kintamani, 2018	119
6.4	Jumlah Restoran / Rumah Makan, Warung, dan Art Shop Menurut Desa di Kecamatan Kintamani, 2018	121
6.4	Jumlah Restoran / Rumah Makan, Warung, dan Art Shop Menurut Desa di Kecamatan Kintamani, 2018	113

6.5	Jumlah Sarana Bank dan Lembaga Keuangan Lainnya Menurut Desa di Kecamatan Kintamani, 2018	123
6.6	Banyaknya Koperasi dan Jumlah Anggota Menurut Jenis dan Desa di Kecamatan Kintamani, 2018	125
7.1	Panjang Jalan Menurut Jenis Permukaan Jalan dan Jembatan Menurut Desa di Kecamatan Kintamani, 2018	132
7.2	Banyaknya Kendaraan Bermotor Menurut Jenis dan Desa di Kecamatan Kintamani, 2018	134
7.3	Banyaknya Kendaraan Tidak Bermotor Menurut Jenis dan Desa di Kecamatan Kintamani, 2018	136
7.4	Banyaknya Sarana Komunikasi Menurut Jenis dan Desa di Kecamatan Kintamani, 2018	138
8.1	Anggaran dan Realisasi Pendapatan (Rupiah) Pelaksanaan APBDesa Menurut Desa di Kecamatan Kintamani, 2016 dan 2017 (bertanda *)	147
8.2	Anggaran/Realisasi Belanja (Rupiah) Pelaksanaan APBDesa Menurut Desa di Kecamatan Kintamani, 2016 dan 2017 (bertanda *)	149
8.3	Anggaran dan Realisasi Pembiayaan (Rupiah) Pelaksanaan APBDesa Menurut Desa di Kecamatan Kintamani, 2016 dan 2017 (bertanda *)	151

DAFTAR GAMBAR

1	Persentase Desa Menurut Ketinggian dari Permukaan Laut (m) di Kecamatan Kintamani, 2018	5
2	Jumlah Desa Adat, Banjar Dinas, dan Aparat Desa di Kecamatan Kintamani, 2018	17
3	Jumlah Penduduk di Kecamatan Kintamani, 2014-2018	33
4	Banyaknya Sekolah Menurut Jenjang Pendidikan di Kecamatan Kintamani, 2017	53
5	Persentase Unggas Menurut Jenis di Kecamatan Kintamani, 2018	97
6	Jumlah Industri Kerajinan Rumah Tangga di Kecamatan Kintamani, 2014-2018	113
7	Jumlah Sepeda Motor di Kecamatan Kintamani, 2014-2018	131
8	Persentase Besaran Realisasi Belanja Pelaksanaan APBDesa Pemerintah Desa	145

PENJELASAN UMUM

Tanda-tanda, satuan-satuan, dan lain-lainnya yang digunakan dalam publikasi ini adalah sebagai berikut:

1. Tanda-tanda:

Tidak ada atau nol	-
Data sesuai dengan klasifikasi	v
Data tidak tersedia	na

2. Satuan:

1 Ton	10 Kwintal
1 Ton	1000 kilogram
1 Kilometer	1000 Meter
1 Meter	1000 Milimeter
1 Km ²	100 Hektar
1 kWh	1000 Watt jam
1 m ³	1000 Liter
1 Liter	1000 cc

3. Singkatan:

Babinsa	Bintara Pembina Desa
Bimas	Bimbingan Masyarakat
Hansip	Pertahanan Sipil
IUD	Alat kontrasepsi dalam rahim
KB	Keluarga Berencana
KUD	Koperasi Unit Desa
Linmas	Perlindungan Masyarakat
PDAM	Perusahaan Daerah Air Minum

3. **Singkatan:**

Posyandu	Pos Pelayanan Terpadu
PKK	Pembinaan Kesejahteraan Keluarga
PMD	Pemberdayaan Masyarakat Desa
PPLKB	Petugas Penyuluh Lapangan KB
PT	Perguruan Tinggi
PU	Dinas Pekerjaan Umum
Puskesmas	Pusat Kesehatan Masyarakat
SD	Sekolah Dasar
SMP	Sekolah Menengah Pertama
SMU/K	Sekolah Menengah Umum/Kejuruan
TK	Taman Kanak-Kanak
UPTD	Unit Pelaksana Teknis Daerah

BAB

1

Kecamatan Kintamani Dalam Angka

**GEOGRAFIS
DAN
IKLIM**

PENJELASAN TEKNIS

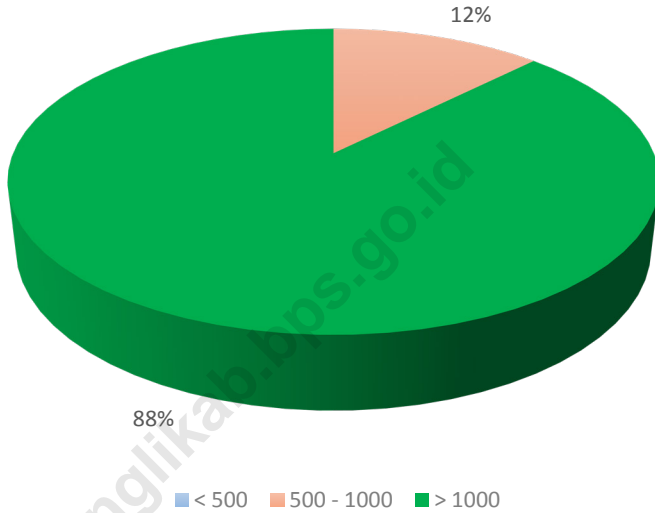
- 1 Berdasarkan posisi geografis, Kecamatan Kintamani memiliki batas-batas, yaitu sebelah utara - Kabupaten Buleleng; timur - Kabupaten Karangasem; barat - Kabupaten Buleleng dan Kabupaten Badung, dan selatan - Kecamatan Bangli dan Kabupaten Gianyar
- 2 Kecamatan Kintamani terdiri dari 48 desa yang tersebar dari Kintamani bagian barat sampai timur. Jumlah desa di Kecamatan Kintamani adalah yang terbesar di Kabupaten Bangli
- 3 **Desa tepi laut/pantai** adalah desa yang sebagian atau seluruh wilayahnya bersinggungan langsung dengan laut, baik berupa pantai maupun tebing karang
- 4 **Desa bukan tepi laut/pantai** adalah desa yang wilayahnya tidak bersinggungan langsung dengan laut, baik berupa pantai maupun tebing karang
- 5 **Klasifikasi desa**, menurut perkembangannya desa dapat dibedakan menjadi desa swadaya (desa yang masih terikat dengan tradisi), swakarya (desa yang setingkat lebih maju dari desa swadaya), dan (swasembada (desa maju atau berkembang

ULASAN

Kabupaten Bangli terletak diantara $115^{\circ} 13' 48''$ sampai $115^{\circ} 27' 24''$ Bujur Timur dan $8^{\circ} 8' 30''$ sampai $8^{\circ} 31' 87''$ Lintang Selatan. Posisinya berada di tengah-tengah Pulau Bali, sehingga merupakan satu-satunya Kabupaten yang tidak memiliki pantai / laut.

Kecamatan Kintamani merupakan salah satu kecamatan yang terdapat di Kabupaten Bangli yang mempunyai luas wilayah sebesar $366,92 \text{ km}^2$. Menurut penggunaannya, wilayah Kecamatan Kintamani pada tahun 2018 terbagi menjadi sawah, perkebunan, tegal, pekarangan, tanah kuburan dan lain-lain, yang masing-masing luasnya 125 hektar, 8.331 hektar, 15.952 hektar, 956,99 hektar, 69.8 hektar, dan 13.485 hektar.

Gambar 1
Persentase Desa Menurut Ketinggian dari Permukaan Laut (m) di
Kecamatan Kintamani, 2018



Sumber : PMD Kecamatan Kintamani

Tabel 1.1 Letak, Status, Ketinggian, dan Klasifikasi Desa di Kecamatan Kintamani, 2018

Desa / Kelurahan	Letak Desa		Status Desa		Ketinggian dari Permukaan Laut (m)			Klasifikasi Desa		
	Pantai	Non Pantai	Kota	Pede- saan	< 500	500 - 1000	> 1000	Swa daya	Swa karya	Swase mbada
(1)	(2)	(3)	(4)	(5)	(6)	(7)	(8)	(9)	(10)	(11)
Mengani	-	v	-	v	-	v	-	v	-	-
Binyan	-	v	-	v	-	-	v	v	-	-
Ulian	-	v	-	v	-	-	v	v	-	-
Bunutin	-	v	-	v	-	v	-	v	-	-
Langgahan	-	v	-	v	-	v	-	v	-	-
Lembean	-	v	-	v	-	-	v	v	-	-
Bayung Cenik	-	v	-	v	-	-	v	v	-	-
Mangguh	-	v	-	v	-	-	v	v	-	-
Belancan	-	v	-	v	-	-	v	v	-	-
Katung	-	v	-	v	-	-	v	-	v	-
Banua	-	v	-	v	-	v	-	v	-	-
Abuan	-	v	-	v	-	-	v	v	-	-
Bonyoh	-	v	-	v	-	-	v	v	-	-
Sekaan	-	v	-	v	-	-	v	v	-	-
Bayung Gede	-	v	-	v	-	-	v	v	-	-
Sekardadi	-	v	-	v	-	-	v	v	-	-
Kedisan	-	v	-	v	-	-	v	v	-	-
Buahan	-	v	-	v	-	-	v	v	-	-
Suter	-	v	-	v	-	-	v	v	-	-
Abang Batu Dinding	-	v	-	v	-	-	v	v	-	-
Abang Songan	-	v	-	v	-	-	v	v	-	-
Terunyan	-	v	-	v	-	-	v	v	-	-
Songan B	-	v	-	v	-	-	v	v	-	-
Songan A	-	v	-	v	-	-	v	v	-	-
Batur Selatan	-	v	-	v	-	-	v	v	-	-
Batuh Tengah	-	v	-	v	-	-	v	v	-	-
Batur Utara	-	v	-	v	-	-	v	v	-	-

Tabel 1.1 Lanjutan

Desa / Kelurahan	Letak Desa		Status Desa		Ketinggian dari Permukaan Laut (m)			Klasifikasi Desa		
	Pantai	Non Pantai	Kota	Pede- saan	< 500	500 - 1000	> 1000	Swa daya	Swa karya	Swase mbada
(1)	(2)	(3)	(4)	(5)	(6)	(7)	(8)	(9)	(10)	(11)
Kintamani	-	v	-	v	-	-	v	v	-	-
Serai	-	v	-	v	-	-	v	v	-	-
Manikliyu	-	v	-	v	-	-	v	v	-	-
Awan	-	v	-	v	-	-	v	v	-	-
Belantih	-	v	-	v	-	-	v	v	-	-
Gunung Bau	-	v	-	v	-	-	v	v	-	-
Belanga	-	v	-	v	-	-	v	v	-	-
Batukaang	-	v	-	v	-	-	v	v	-	-
Catur	-	v	-	v	-	-	v	v	-	-
Pengejaran	-	v	-	v	-	-	v	v	-	-
Satra	-	v	-	v	-	-	v	v	-	-
Selulung	-	v	-	v	-	-	v	v	-	-
Dausa	-	v	-	v	-	-	v	v	-	-
Daup	-	v	-	v	-	-	v	v	-	-
Bantang	-	v	-	v	-	-	v	v	-	-
Kutuh	-	v	-	v	-	v	-	v	-	-
Sukawana	-	v	-	v	-	-	v	v	-	-
Subaya	-	v	-	v	-	v	-	v	-	-
Siakin	-	v	-	v	-	-	v	v	-	-
Pinggan	-	v	-	v	-	-	v	v	-	-
Belandingan	-	v	-	v	-	-	v	v	-	-
Jumlah										
2018	-	48	-	48	-	15	33	47	1	-
2017	-	48	-	48	-	15	33	47	1	-
2016	-	48	-	48	-	15	33	47	1	-
2015	-	48	-	48	-	15	33	47	1	-
2014	-	48	-	48	-	15	33	47	1	-

Sumber : PMD Kecamatan Kintamani

Tabel 1.2 Luas Wilayah Menurut Penggunaan Lahan di Kecamatan Kintamani, 2018

Desa / Kelurahan	Penggunaan Lahan (Ha)						
	Luas (Km ²)	Sawah	Perkebunan	Tegal / Huma	Peka- rangan	Tanah Kuburan	Tanah Lain
(1)	(2)	(3)	(4)	(5)	(6)	(7)	(8)
Mengani	4,27	30	132	229	14	1	21
Binyan	1,48	-	73	43	8	1	14
Ulian	3,53	-	162	133	3	2	54
Bunutin	2,58	65	76	87	5	1	30
Langgahan	3,71	30	170	163	17	1	2
Lembean	3,30	-	154	130	15	3	28
Bayung Cenik	4,01	-	131	212	10	1	32
Mangguh	2,13	-	65	123	10	1	14
Belancan	9,73	-	212	673	14	2	73
Katung	2,80	-	60	191	19	1	9
Banua	2,45	-	31	189	17	1	8
Abuan	3,26	-	-	241	20	1	65
Bonyoh	4,33	-	50	242	16	1	124
Sekaan	2,53	-	49	121	22	1	60
Bayung Gede	10,24	-	210	512	26	1	275
Sekardadi	8,40	-	48	725	25	7	36
Kedisan	11,75	-	6	737	23	1	407
Buahan	14,23	-	25	528	17	1	852
Suter	12,56	-	71	296	17	0	872
Abang Batu Dinding	14,33	-	77	312	10	4	306
Abang Songan	7,08	-	94	911	15	4	408
Terunyan	19,63	-	115	972	36	4	836
Songan B	11,88	-	65	700	95	3	325
Songan A	17,01	-	60	1 321	44	-	276
Batur Selatan	13,86	-	100	360	22	1	904
Batuh Tengah	24,00	-	223,14	215	200	1	35
Batur Utara	3,36	-	-	167	9	-	160

Sumber : UPTD Pertanian Kecamatan Kintamani

Tabel 1.2 Lanjutan

Desa / Kelurahan	Penggunaan Lahan (Ha)						
	Luas (Km ²)	Sawah	Perkebunan	Tegal / Huma	Peka- rangan	Tanah Kuburan	Tanah Lain
(1)	(2)	(3)	(4)	(5)	(6)	(7)	(8)
Kintamani	15,13	-	98	488	28,99	3,8	885
Serai	5,38	-	217	275	15	2	29
Manikliyu	5,03	-	130	316	24	2	32
Awan	5,34	-	210	175	18	1	130
Belantih	9,06	-	205	562	21	1	117
Gunung Bau	1,95	-	60	100	13	1	21
Belanga	2,82	-	99	156	7	1	20
Batukaang	1,92	-	110	57	9	1	15
Catur	7,56	-	300	599	17	1	202
Pengejaran	4,11	-	118	222	25	1	104
Satra	11,63	-	308	729	27	2	97
Selulung	5,91	-	2 118	79	25	1	379
Dausa	6,28	-	335	216	26	1	51
Daup	2,69	-	91	101	8	1	69
Bantang	9,80	-	311	203	20	1	445
Kutuh	4,11	-	89	94	5	1	223
Sukawana	33,61	-	641	116	49	1	2 553
Subaya	4,04	-	60	102	15	0	227
Siakin	8,84	-	138	269	21	1	455
Pinggan	16,51	-	130	342	23	1	957
Belandingan	6,00	-	117	218	17	1	248
Jumlah							
2018	366,92	125	8 331	15 952	956,99	69,8	13 485
2017	366,92	125	8 331	15 952	956,99	69,8	13 485
2016	366,92	140	6 401	15 687	951	70	13 495
2015	366,92	134	6 385	15 668	947	65	13 493
2014	366,92	134	6 385	15 668	947	65	13 493

Sumber : UPTD Pertanian Kecamatan Kintamani

Tabel 1.3 Luas Desa (Ha) dan Luas Lahan Sawah (Ha) Dirinci Menurut Jenis Pengairan di Kecamatan Kintamani, 2018

Desa / Kelurahan	Luas Desa (Ha)			Luas Lahan Sawah (Ha)					
	Lahan Sawah	Lahan Kering	Jumlah	Pengairan Teknis	Pengairan Setengah Teknis	Pengairan Sederhana	Pengairan Non PU	Pengairan Pasang Surut	Jumlah
(1)	(2)	(3)	(4)	(5)	(6)	(7)	(8)	(9)	(10)
Mengani	30	397	427	-	-	-	30	-	30
Binyan	-	148	148	-	-	-	-	-	-
Ulian	-	353	353	-	-	-	-	-	-
Bunutin	65	203	258	-	-	-	50	-	50
Langgahan	30	365	371	-	-	-	30	-	30
Lembean	-	330	330	-	-	-	-	-	-
Bayung Cenic	15	386	401	-	-	-	15	-	15
Mangguh	-	213	213	-	-	-	-	-	-
Belancan	-	973	973	-	-	-	-	-	-
Katung	-	280	280	-	-	-	-	-	-
Banua	-	245	245	-	-	-	-	-	-
Abuan	-	326	326	-	-	-	-	-	-
Bonyoh	-	433	433	-	-	-	-	-	-
Sekaan	-	253	253	-	-	-	-	-	-
Bayung Gede	-	1 024	1 024	-	-	-	-	-	-
Sekardadi	-	840	840	-	-	-	-	-	-
Kedisan	-	1 175	1 175	-	-	-	-	-	-
Buahan	-	1 423	1 423	-	-	-	-	-	-
Suter	-	412	412	-	-	-	-	-	-
Abang Batu Dinding	-	708	708	-	-	-	-	-	-
Abang Songan	-	1 433	1 433	-	-	-	-	-	-
Terunyan	-	1 963	1 963	-	-	-	-	-	-
Songan B	-	1 188	1 188	-	-	-	-	-	-
Songan A	-	1 701	1 701	-	-	-	-	-	-
Batur Selatan	-	1 386	1 386	-	-	-	-	-	-
Batuh Tengah	-	474	474	-	-	-	-	-	-
Batur Utara	-	336	336	-	-	-	-	-	-

Sumber : UPTD Pertanian Kecamatan Kintamani

Tabel 1.3 Lanjutan

Desa / Kelurahan	Luas Desa (Ha)			Luas Lahan Sawah (Ha)					
	Lahan Sawah	Lahan Kering	Jumlah	Pengairan Teknis	Pengairan Setengah Teknis	Pengairan Sederhana	Pengairan Non PU	Pengairan Pasang Surut	Jumlah
(1)	(2)	(3)	(4)	(5)	(6)	(7)	(8)	(9)	(10)
Kintamani	-	1 513	1 513	-	-	-	-	-	-
Serai	-	538	538	-	-	-	-	-	-
Manikliyu	-	503	503	-	-	-	-	-	-
Awan	-	534	534	-	-	-	-	-	-
Belantih	-	906	906	-	-	-	-	-	-
Gunung Bau	-	195	195	-	-	-	-	-	-
Belanga	-	282	282	-	-	-	-	-	-
Batukaang	-	192	192	-	-	-	-	-	-
Catur	-	756	607	-	-	-	-	-	-
Pengejaran	-	411	411	-	-	-	-	-	-
Satra	-	1 163	1 163	-	-	-	-	-	-
Selulung	-	591	591	-	-	-	-	-	-
Dausa	-	628	628	-	-	-	-	-	-
Daup	-	269	269	-	-	-	-	-	-
Bantang	-	980	980	-	-	-	-	-	-
Kutuh	-	411	411	-	-	-	-	-	-
Sukawana	-	3 361	3 361	-	-	-	-	-	-
Subaya	-	404	404	-	-	-	-	-	-
Siakin	-	884	884	-	-	-	-	-	-
Pinggan	-	1 651	1 651	-	-	-	-	-	-
Belandingan	-	600	600	-	-	-	-	-	-
Jumlah									
2018	140	36 584	36 541	-	-	-	125	-	125
2017	140	36 584	36 541	-	-	-	125	-	125
2016	140	36 586	36 706	-	-	-	140	-	140
2015	134	36 558	36 692	-	10	-	124	-	134
2014	134	36 558	36 692	-	10	-	124	-	134

Sumber : UPTD Pertanian Kecamatan Kintamani

BAB

2

Kecamatan Kintamani Dalam Angka

PEMERINTAHAN

PENJELASAN TEKNIS

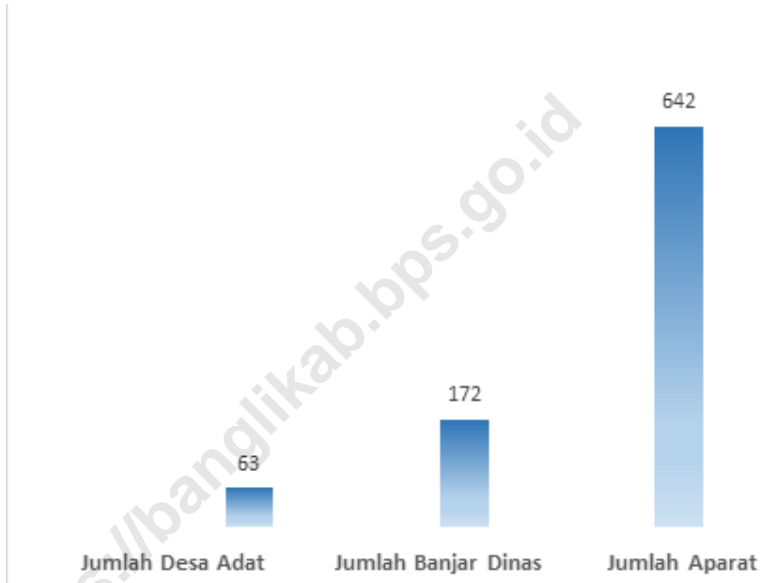
1. **Desa Adat** menurut Undang-Undang Desa Nomor 6 Tahun 2014 adalah pengakuan masyarakat hukum adat sebagai subjek hukum dalam sistem pemerintahan, yaitu menetapkan unit sosial masyarakat hukum adat seperti nagari, huta, kampung, mukim dan lain-lain sebagai badan hukum publik.
2. **Banjar** menurut Kamus Besar Bahasa Indonesia adalah bagian desa setingkat dng rukun warga atau dukuh yg dikepalai oleh seorang kelian.
3. **Kaur** merupakan singkatan dari kepala urusan yang merupakan para pembantu kepala desa/lurah. Posisi Kaur ini merupakan adaptasi modern dari jabatan-jabatan masa lalu, seperti ulu-ulu, modin, atau bekel.
4. **Hansip** atau pertahanan sipil merupakan salah satu satuan pertahanan dan keamanan yang dibentuk oleh pemerintah di Indonesia. Hansip berada di bawah Departemen Dalam Negeri untuk kepentingan keamanan.

ULASAN

Untuk menjalankan suatu roda pemerintahan terdapat tiga unsur yang harus dipenuhi yaitu unsur politik, ekonomi dan birokrasi. Ketiga unsur tersebut saling mendukung satu sama lainnya. Unsur politik dan birokrasi masing-masing dapat diwakili oleh lembaga-lembaga yang berperan dalam mengambil suatu keputusan dalam pemerintahan tersebut. Dalam hal ini unsur tersebut dapat diwakili oleh sisi administratif dan personil atau aparat yang ada didalamnya. Sedangkan dari sisi ekonomi dapat dilihat dari anggaran yang dikelola dan juga lembaga-lembaga ekonomi yang ada.

Secara administratif Kecamatan Kintamani terdiri dari 63 Desa Adat, 172 Banjar Dinas dan mempunyai 642 aparat desa. Aparat desa mencakup kepada desa/lurah, kepala dusun/banjar, sekretaris desa/lurah, kaur (pemerintahan, pembangunan), dan adminitrasi lainnya.

Gambar 2
Jumlah Desa Adat, Banjar Dinas, dan Aparat Desa di Kecamatan
Kintamani, 2018



<https://banglikab.bps.go.id>

Tabel 2.1 Banyaknya Desa Adat, Banjar Dinas, dan Aparat Desa Menurut Desa di Kecamatan Kintamani, 2018

Desa / Kelurahan	Desa Adat	Banjar	Aparat Desa
(1)	(2)	(3)	(4)
Mengani	1	1	10
Binyan	1	1	14
Ulian	1	1	10
Bunutin	1	1	12
Langgahan	1	2	14
Lembean	1	1	12
Bayung Cenic	1	1	11
Mangguh	1	1	11
Belancan	2	3	13
Katung	1	1	12
Banua	1	1	10
Abuan	1	1	12
Bonyoh	1	1	11
Sekaan	1	1	12
Bayung Gede	1	2	11
Sekardadi	1	3	14
Kedisan	1	1	14
Buahan	1	4	13
Suter	1	5	16
Abang Batu Dinding	1	7	15
Abang Songan	1	6	16
Terunyan	1	5	14
Songan B	1	18	26
Songan A	1	15	25
Batur Selatan	1	11	20
Batuh Tengah	1	8	15
Batur Utara	1	5	12

Sumber : Kepala Desa se-Kecamatan Kintamani

Tabel 2.1 Lanjutan

Desa / Kelurahan	Desa Adat	Banjar	Aparat Desa
(1)	(2)	(3)	(4)
Kintamani	3	9	21
Serai	1	1	12
Manikliyu	1	2	9
Awan	1	2	11
Belantih	1	8	18
Gunung Bau	1	1	11
Belanga	1	1	12
Batukaang	1	1	8
Catur	1	3	15
Pengejaran	1	1	13
Satra	6	6	17
Selulung	1	8	19
Dausa	3	3	14
Daup	1	1	11
Bantang	2	2	11
Kutuh	2	2	13
Sukawana	3	9	19
Subaya	1	1	12
Siakin	2	2	13
Pinggán	1	1	8
Belandingan	1	1	-
Jumlah			
2018	63	172	642
2017	63	172	632
2016	63	173	557
2015	61	176	514
2014	61	174	513

Sumber : Kepala Desa se-Kecamatan Kintamani

Tabel 2.2 Banyaknya Aparat Pemerintahan Desa Menurut Desa di Kecamatan Kintamani, 2018

Desa / Kelurahan	Kepala Desa/ Lurah	Sekre- taris Desa	Kadus Pelak- sana Kewila- yahan	Kepala Seksi			Kaur			Tenaga Teknis
				Peme- rinta- han	Kese- jahte- raan	Pela- yan- an	TU dan Umum	Keua- ngan	Peren- cana- an	
(1)	(2)	(3)	(4)	(5)	(6)	(7)	(8)	(9)	(10)	(11)
Mengani	1	1	1	1	1	1	1	1	1	1
Binyan	1	1	1	1	1	1	1	1	1	5
Ulian	1	1	1	1	1	1	1	1	1	1
Bunutin	1	1	1	1	1	1	1	1	1	3
Langgahan	1	1	2	1	1	1	1	1	1	4
Lembean	1	1	1	1	1	1	1	1	1	3
Bayung Cenik	1	1	1	1	1	1	1	1	1	2
Mangguh	1	1	1	1	1	1	1	1	1	2
Belancan	1	1	3	1	1	1	1	1	1	2
Katung	1	1	1	1	1	1	1	1	1	3
Banua	1	1	1	1	1	1	1	1	1	1
Abuan	1	1	1	1	1	1	1	1	1	3
Bonyoh	1	1	1	1	1	1	1	1	1	2
Sekaan	1	1	1	1	1	5	1	1	1	1
Bayung Gede	1	1	2	1	1	1	1	1	1	2
Sekardadi	1	1	2	1	1	3	1	1	1	1
Kedisan	1	1	1	1	1	3	1	1	1	3
Buahan	1	1	4	1	1	3	1	1	1	1
Suter	1	1	5	1	1	3	1	1	1	1
Abang Batu Dinding	1	1	7	1	1	4	1	1	1	1
Abang Songan	1	1	6	1	1	3	1	1	1	1
Terunyan	1	1	5	1	1	3	1	1	1	1
Songan B	1	1	18	1	1	3	1	1	1	1
Songan A	1	1	15	1	1	3	1	1	1	1
Batur Selatan	1	1	11	1	1	1	1	1	1	1
Batuh Tengah	1	1	8	1	1	3	1	1	1	1
Batur Utara	1	1	5	1	1	1	1	1	1	2

Sumber : Kepala Desa se-Kecamatan Kintamani

Tabel 2.2 Lanjutan

Desa / Kelurahan	Kepala Desa/ Lurah	Sekre- taris Desa	Kadus Pelak- sana Kewila- yahan	Kepala Seksi			Kaur			Tenaga Teknis
				Peme- rinta- han	Kese- jahte- teraan	Pela- yan- an	TU dan Umum	Keua- ngan	Peren- cana- an	
(1)	(2)	(3)	(4)	(5)	(6)	(7)	(8)	(9)	(10)	(11)
Kintamani	1	1	9	1	1	1	1	1	1	2
Serai	1	1	1	1	1	1	1	1	1	3
Manikliyu	1	1	2	1	1	1	1	1	1	2
Awan	1	1	2	1	1	1	1	1	1	3
Belantih	1	1	8	1	1	1	1	1	1	2
Gunung Bau	1	1	1	1	1	1	1	1	1	2
Belanga	1	1	1	1	1	1	1	1	1	3
Batukaang	1	1	1	1	1	1	1	1	1	10
Catur	1	1	3	1	1	1	1	1	1	5
Pengejaran	1	1	1	1	1	1	1	1	1	4
Satra	1	1	6	1	1	1	1	1	1	3
Selulung	1	1	8	1	1	1	1	1	1	4
Dausa	1	1	3	1	1	1	1	1	1	3
Daup	1	1	1	1	1	1	1	1	1	2
Bantang	1	1	2	1	1	1	1	1	1	2
Kutuh	1	1	2	1	1	1	1	1	1	3
Sukawana	1	1	9	1	1	1	1	1	1	2
Subaya	1	1	1	1	1	1	1	1	1	3
Siakin	1	1	2	1	1	1	1	1	1	3
Pinggian	1	1	1	1	1	3	1	1	1	2
Belandingan	1	1	1	1	1	2	1	1	1	2

Sumber : Kepala Desa se-Kecamatan Kintamani

Tabel 2.3 Jarak Desa ke Ibu Kota Kecamatan Kintamani (Km), 2018

Desa / Kelurahan	Jarak Desa ke Ibu Kota Kecamatan (Km)									
	< 1	1-2	3-4	5-6	7-8	9-10	11-15	16-20	> 20	
(1)	(2)	(3)	(4)	(5)	(6)	(7)	(8)	(9)	(10)	
Mengani	-	-	-	-	-	-	-	-	v	
Binyan	-	-	-	-	-	-	-	v	-	
Ulian	-	-	-	-	-	-	-	v	-	
Bunutin	-	-	-	-	-	-	-	v	-	
Langgahan	-	-	-	-	-	-	-	v	-	
Lembean	-	-	-	-	-	-	v	-	-	
Bayung Cenik	-	-	-	-	-	-	v	-	-	
Mangguh	-	-	-	-	-	-	v	-	-	
Belancan	-	-	-	-	-	-	v	-	-	
Katung	-	-	-	-	-	v	-	-	-	
Banua	-	-	-	-	-	v	-	-	-	
Abuan	-	-	-	-	v	-	-	-	-	
Bonyoh	-	-	-	-	v	-	-	-	-	
Sekaan	-	-	-	-	v	-	-	-	-	
Bayung Gede	-	-	-	-	v	-	-	-	-	
Sekardadi	-	-	-	-	v	-	-	-	-	
Kedisan	-	-	-	-	-	-	v	-	-	
Buahan	-	-	-	-	-	-	v	-	-	
Suter	-	-	-	-	-	-	v	-	-	
Abang Batu Dinding	-	-	-	-	-	-	v	-	-	
Abang Songan	-	-	-	-	-	-	v	-	-	
Terunyan	-	-	-	-	-	-	-	v	-	
Songan B	-	-	-	-	-	-	v	-	-	
Songan A	-	-	-	-	-	-	v	-	-	
Batur Selatan	-	-	v	-	-	-	-	-	-	
Batur Tengah	-	-	-	v	-	-	-	-	-	
Batur Utara	v	-	-	-	-	-	-	-	-	

Sumber : Kepala Desa se-Kecamatan Kintamani

Tabel 2.3 Lanjutan

Desa / Kelurahan	Jarak Desa ke Ibu Kota Kecamatan (Km)									
	< 1	1-2	3-4	5-6	7-8	9-10	11-15	16-20	> 20	
(1)	(2)	(3)	(4)	(5)	(6)	(7)	(8)	(9)	(10)	
Kintamani	v	-	-	-	-	-	-	-	-	
Serai	-	-	-	v	-	-	-	-	-	
Manikliyu	-	-	-	-	v	-	-	-	-	
Awan	-	-	-	-	v	-	-	-	-	
Belantih	-	-	-	-	-	-	v	-	-	
Gunung Bau	-	-	-	-	-	v	-	-	-	
Belanga	-	-	-	-	-	-	v	-	-	
Batukaang	-	-	-	-	-	-	v	-	-	
Catur	-	-	-	-	-	-	-	v	-	
Pengejaran	-	-	-	-	-	-	-	v	-	
Satra	-	-	-	-	-	-	v	-	-	
Selulung	-	-	-	-	-	v	-	-	-	
Dausa	-	-	-	-	-	v	-	-	-	
Daup	-	-	-	-	-	v	-	-	-	
Bantang	-	-	-	-	-	v	-	-	-	
Kutuh	-	-	-	-	-	-	-	-	v	
Sukawana	-	-	-	v	-	-	-	-	-	
Subaya	-	-	-	-	-	-	-	v	-	
Siakin	-	-	-	-	-	-	-	v	-	
Pinggan	-	-	-	-	-	-	-	v	-	
Belandingan	-	-	-	-	-	-	-	v	-	
Jumlah										
2018	2	-	1	3	7	7	15	11	2	
2017	2	-	1	3	7	7	15	11	2	
2016	2	-	1	3	7	7	15	11	2	
2015	2	-	1	3	7	7	15	11	2	
2014	2	-	1	3	7	7	15	11	2	

Sumber : Kepala Desa se-Kecamatan Kintamani

Tabel 2.4 Banyaknya Pos Keamanan dan Jumlah Personil Menurut Desa di Kecamatan Kintamani, 2018

Desa / Kelurahan	Satuan Keamanan			
	Hansip / Linmas		Bimas / Babinsa	
	Jumlah Pos	Jumlah Personil	Jumlah Pos	Jumlah Personil
(1)	(2)	(3)	(4)	(5)
Mengani	1	32	-	2
Binyan	-	35	-	2
Ulian	1	31	-	2
Bunutin	1	33	-	2
Langgahan	1	31	-	2
Lembean	1	31	-	2
Bayung Cenic	1	32	1	2
Mangguh	1	12	1	2
Belancan	1	31	1	2
Katung	8	31	1	2
Banua	1	31	1	2
Abuan	1	31	1	2
Bonyoh	1	31	1	2
Sekaan	1	31	1	2
Bayung Gede	2	31	1	2
Sekardadi	2	31	1	2
Kedisan	1	45	1	2
Buahan	1	31	1	2
Suter	1	31	1	2
Abang Batu Dinding	1	31	1	2
Abang Songan	2	30	1	2
Terunyan	1	31	1	2
Songan B	1	31	1	2
Songan A	1	35	1	2
Batur Selatan	1	31	1	2
Batur Tengah	1	31	1	2
Batur Utara	1	31	1	2

Sumber : Kepala Desa se-Kecamatan Kintamani

Tabel 2.4 Lanjutan

Desa / Kelurahan	Satuan Keamanan			
	Hansip / Linmas		Bimas / Babinsa	
	Jumlah Pos	Jumlah Personil	Jumlah Pos	Jumlah Personil
(1)	(2)	(3)	(4)	(5)
Kintamani	9	31	1	1
Serai	1	32	-	2
Manikliyu	1	31	-	2
Awan	2	31	-	2
Belantih	-	31	-	2
Gunung Bau	-	31	-	2
Belanga	1	31	-	2
Batukaang	1	31	-	2
Catur	3	32	-	2
Pengejaran	-	31	-	2
Satra	4	31	1	2
Selulung	1	31	-	2
Dausa	1	31	-	2
Daup	1	31	-	2
Bantang	1	31	1	2
Kutuh	1	31	-	2
Sukawana	1	47	1	2
Subaya	1	31	1	2
Siakin	-	31	-	2
Pinggian	-	35	-	2
Belandingan	-	31	-	2
Jumlah				
2018	65	1 516	26	95
2017	65	1 490	33	95
2016	48	1 488	48	96
2015	48	1 488	48	96
2014	48	1 484	48	96

Sumber : Kepala Desa se-Kecamatan Kintamani

Tabel 2.5 Jumlah Hansip, Hansip yang Ditatar, Pembinaan Hansip, dan Bantuan Pakaian Menurut Desa di Kecamatan Kintamani, 2018

Desa / Kelurahan	Jumlah Hansip	Jumlah Hansip Telah Ditatar	Jumlah Pembinaan Hansip	Jumlah Bantuan Pakaian
(1)	(2)	(3)	(4)	(5)
Mengani	32	32	1	32
Binyan	35	35	1	35
Ulian	31	31	1	-
Bunutin	33	33	1	-
Langgahan	31	31	1	-
Lembean	31	31	1	-
Bayung Cenic	32	32	1	1
Mangguh	12	12	1	1
Belancan	31	31	1	1
Katung	31	31	2	1
Banua	31	31	1	1
Abuan	31	31	1	1
Bonyoh	31	31	1	1
Sekaan	31	31	1	1
Bayung Gede	31	31	1	1
Sekardadi	31	31	1	1
Kedisan	45	45	1	1
Buahan	31	31	1	1
Suter	31	31	-	-
Abang Batu Dinding	31	31	-	-
Abang Songan	30	30	-	-
Terunyan	31	31	-	-
Songan B	31	31	-	-
Songan A	35	35	-	-
Batur Selatan	31	31	1	1
Batur Tengah	31	31	-	-
Batur Utara	31	31	1	1

Sumber : Kepala Desa se-Kecamatan Kintamani

Tabel 2.5 Lanjutan

Desa / Kelurahan	Jumlah Hansip	Jumlah Hansip Telah Ditatar	Jumlah Pembinaan Hansip	Jumlah Bantuan Pakaian
(1)	(2)	(3)	(4)	(5)
Kintamani	31	31	1	1
Serai	32	32	3	-
Manikliyu	31	31	1	-
Awan	31	31	-	-
Belantih	31	31	1	31
Gunung Bau	31	31	2	31
Belanga	31	31	1	-
Batukaang	31	31	1	-
Catur	32	32	2	34
Pengejaran	31	31	5	31
Satra	31	31	2	-
Selulung	31	31	12	31
Dausa	31	31	-	-
Daup	31	31	7	1
Bantang	31	15	3	32
Kutuh	31	31	1	-
Sukawana	47	47	1	1
Subaya	31	-	-	-
Siakin	31	31	1	1
Pinggan	35	35	1	1
Belandingan	31	31	1	1
Jumlah				
2018	1 516	1 469	67	277
2017	1 493	1 308	42	115
2016	1 493	1 308	42	115
2015	1 488	1 488	48	48
2014	1 484	1 488	48	-

Sumber : Kepala Desa se-Kecamatan Kintamani

BAB

3

Kecamatan Kintamani Dalam Angka

**KEPENDUDUKAN
DAN
KETENAGAKERJAAN**

PENJELASAN TEKNIS

1. **Sumber utama data kependudukan** adalah sensus penduduk yang dilaksanakan setiap sepuluh tahun sekali. Sensus penduduk telah dilaksanakan sebanyak enam kali sejak Indonesia merdeka, yaitu tahun 1961, 1971, 1980, 1990, 2000, dan 2010.
2. **Kepadatan Penduduk** adalah banyaknya penduduk perkilometer persegi.
3. **Rasio jenis kelamin** adalah perbandingan antara banyaknya penduduk laki-laki dengan penduduk perempuan pada suatu daerah dan waktu tertentu. Biasanya dinyatakan dengan banyaknya penduduk laki-laki untuk 100 penduduk perempuan.
4. **Jenis jamban** dengan tangki septik sendiri, bila jamban hanya digunakan oleh satu rumah tangga/keluarga; jamban bersama bila jamban digunakan oleh beberapa rumah tangga/keluarga, dan jamban umum bila jamban digunakan oleh siapa saja.

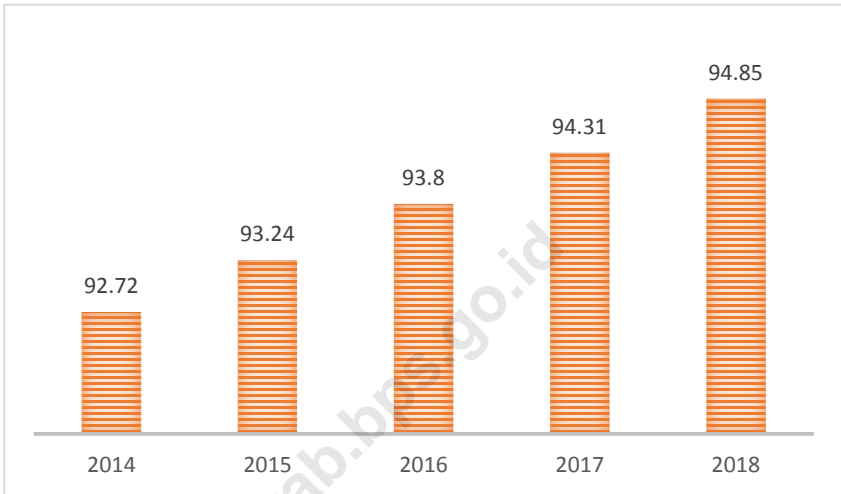
ULASAN

Sensus Penduduk merupakan salah satu cara untuk mengumpulkan data kependudukan yang pelaksanaannya rutin setiap 10 tahun sekali (setiap tahun yang berakhiran nol). Selain itu juga dilakukan pendataan kependudukan melalui Survei Penduduk Antar Sensus (SUPAS). Untuk tahun yang tidak dilaksanakan sensus penduduk, data kependudukan diperoleh dari hasil proyeksi penduduk. Proyeksi penduduk merupakan suatu perhitungan ilmiah yang didasarkan pada asumsi dari komponen-komponen perubahan penduduk, yaitu kelahiran, kematian, dan migrasi.

Sebagian besar penduduk di Kabupaten Bangli terkonsentrasi di Kecamatan Kintamani, yang mana pada tahun 2018 mencapai 41,91 persen atau secara absolut mencapai 94,85 ribu jiwa. Dari besaran penduduk tersebut proporsi penduduk laki-laki hampir berimbang dengan penduduk perempuan, yaitu 50,83 persen berbanding 49,17 persen.

Sebagai kecamatan terluas di Kabupaten Bangli dan jumlah penduduk terbesar, tidak menjadikan Kecamatan Kintamani memiliki kepadatan penduduk terendah di Kabupaten Bangli. Pada tahun 2018, kepadatan penduduk di Kecamatan Kintamani mencapai 258,50 jiwa per km².

Gambar 3
Jumlah Penduduk di Kecamatan Kintamani, 2014-2018



Sumber : Proyeksi Penduduk Kabupaten Bangli, 2010-2020

Tabel 3.1 Jumlah Penduduk Laki-laki (dalam ribuan) di Kecamatan Kintamani, 2014 - 2018

Kelompok Umur	2014	2015	2016	2017	2018
(1)	(2)	(3)	(4)	(5)	(6)
0 -4	4,24	4,15	4,11	4,08	4,04
5-9	4,84	4,74	4,66	4,56	4,47
10-14	4,64	4,69	4,75	4,75	4,76
15-19	3,47	3,47	3,52	3,56	3,65
20-24	3,45	3,41	3,37	3,33	3,29
25-29	3,66	3,70	3,72	3,72	3,72
30-34	3,63	3,59	3,60	3,61	3,65
35-39	3,58	3,55	3,50	3,47	3,43
40-44	2,89	2,88	2,89	2,85	2,83
45-49	3,00	3,05	3,08	3,12	3,13
50-54	2,58	2,69	2,84	3,01	3,12
55-59	2,04	2,12	2,20	2,28	2,36
60-64	1,66	1,73	1,78	1,84	1,93
65-69	1,23	1,31	1,31	1,35	1,42
70-74	1,00	1,00	1,04	1,04	1,07
75+	1,30	1,34	1,30	1,41	1,34
Jumlah	47,21	47,42	47,67	47,98	48,21

Sumber : Proyeksi Penduduk Kabupaten Bangli, 2010-2020

Tabel 3.2 Jumlah Penduduk Perempuan (dalam ribuan) di Kecamatan Kintamani, 2014 - 2018

Kelompok Umur	2014	2015	2016	2017	2018
(1)	(2)	(3)	(4)	(5)	(6)
0-4	4,04	4,00	4,00	3,95	3,91
5-9	4,42	4,37	4,28	4,19	4,15
10-14	4,40	4,45	4,51	4,50	4,52
15-19	3,06	3,07	3,07	3,15	3,21
20-24	3,28	3,25	3,21	3,17	3,13
25-29	3,42	3,47	3,52	3,52	3,54
30-34	3,47	3,44	3,40	3,37	3,37
35-39	3,44	3,41	3,38	3,34	3,27
40-44	3,04	3,01	3,02	3,02	2,99
45-49	3,01	3,05	3,09	3,14	3,14
50-54	2,68	2,81	2,96	3,11	3,24
55-59	2,05	2,13	2,20	2,28	2,36
60-64	1,59	1,66	1,74	1,78	1,86
65-69	1,28	1,31	1,36	1,36	1,39
70-74	1,11	1,11	1,14	1,19	1,23
75+	1,22	1,28	1,25	1,26	1,33
Jumlah	45,30	45,51	45,82	46,33	46,64

Sumber : Proyeksi Penduduk Kabupaten Bangli, 2010-2020

Tabel 3.3 Jumlah Penduduk (dalam ribuan) di Kecamatan Kintamani, 2014 - 2018

Kelompok Umur	2014	2015	2016	2017	2018
(1)	(2)	(3)	(4)	(5)	(6)
0 -4	8,28	8,15	8,11	8,03	7,95
5-9	9,26	9,11	8,94	8,75	8,60
10-14	9,04	9,14	9,26	9,25	9,28
15-19	6,53	6,54	6,59	6,71	6,86
20-24	6,73	6,66	6,58	6,50	6,42
25-29	7,08	7,17	7,24	7,24	7,26
30-34	7,10	7,03	7,00	6,98	7,02
35-39	7,02	6,96	6,88	6,81	6,70
40-44	5,93	5,89	5,91	5,87	5,82
45-49	6,01	6,10	6,17	6,26	6,27
50-54	5,26	5,50	5,80	6,12	6,36
55-59	4,09	4,25	4,40	4,56	4,72
60-64	3,25	3,39	3,52	3,62	3,79
65-69	2,51	2,62	2,67	2,71	2,81
70-74	2,11	2,11	2,18	2,23	2,30
75+	2,52	2,62	2,55	2,67	2,67
Jumlah	92,72	93,24	93,80	94,31	94,85

Sumber : Proyeksi Penduduk Kabupaten Bangli, 2010-2020

Tabel 3.4 Jumlah Penduduk Menurut Jenis Kelamin dan Rasio Jenis Kelamin di Kecamatan Kintamani, 2018

Kelompok Umur	Jenis Kelamin			Rasio Jenis Kelamin
	Laki-Laki	Perempuan	Jumlah	
(1)	(2)	(3)	(4)	(5)
0-4	4,04	3,91	7,95	103,32
5-9	4,47	4,15	8,60	107,71
10-14	4,76	4,52	9,28	105,31
15-19	3,65	3,21	6,86	113,71
20-24	3,29	3,13	6,42	105,11
25-29	3,72	3,54	7,26	105,08
30-34	3,65	3,37	7,02	108,31
35-39	3,43	3,27	6,70	104,89
40-44	2,83	2,99	5,82	94,65
45-49	3,13	3,14	6,27	99,68
50-54	3,12	3,24	6,36	96,30
55-59	2,36	2,36	4,72	100,00
60-64	1,93	1,86	3,79	103,76
65-69	1,42	1,39	2,81	102,16
70-74	1,07	1,23	2,30	86,99
75+	1,34	1,33	2,67	100,75
Jumlah	48,21	46,64	94,85	103,37

Sumber : Proyeksi Penduduk Kabupaten Bangli, 2010-2020

Tabel 3.5 Banyaknya Bangunan Menurut Penggunaannya Menurut Desa di Kecamatan Kintamani, 2018

Desa / Kelurahan	Tempat Tinggal	Bukan Tempat Tinggal	Campuran
(1)	(2)	(3)	(4)
Mengani	232	38	22
Binyan	96	21	4
Ulian	260	47	5
Bunutin	265	17	14
Langgahan	299	28	10
Lembean	215	22	9
Bayung Cenic	286	8	8
Mangguh	151	12	11
Belancan	480	30	25
Katung	418	9	35
Banua	221	12	7
Abuan	363	18	30
Bonyoh	359	16	6
Sekaan	513	12	35
Bayung Gede	562	14	2
Sekardadi	538	45	8
Kedisan	417	70	-
Buahan	425	24	8
Suter	576	25	20
Abang Batu Dinding	761	24	6
Abang Songan	384	37	5
Terunyan	826	8	8
Songan B	2 759	32	10
Songan A	1 884	38	15
Batur Selatan	1 793	15	16
Batuh Tengah	893	18	12
Batur Utara	561	8	8

Sumber : Kepala Desa se-Kecamatan Kintamani

Tabel 3.5 Lanjutan

Desa / Kelurahan	Tempat Tinggal	Bukan Tempat Tinggal	Campuran	
(1)	(2)	(3)	(4)	
Kintamani	1 643	13	20	
Serai	293	28	6	
Manikliyu	492	36	28	
Awan	328	42	9	
Belantih	790	79	30	
Gunung Bau	163	19	6	
Belanga	180	26	-	
Batukaang	177	23	5	
Catur	550	70	12	
Pengejaran	225	24	10	
Satra	1 335	30	55	
Selulung	815	48	13	
Dausa	869	26	18	
Daup	200	23	5	
Bantang	468	22	28	
Kutuh	na	na	na	
Sukawana	1 595	52	34	
Subaya	359	46	3	
Siakin	551	-	20	
Pinggan	502	-	20	
Belandingan	300	-	9	
Jumlah				
	2018	28 372	1 255	670
	2017	7 142	404	336
	2016	26 243	977	1 138
	2015	28 028	1 034	1 215
	2014	26 450	1 027	1 107

Sumber : Kepala Desa se-Kecamatan Kintamani

Tabel 3.6 Banyaknya Kepala Keluarga dan Rata-rata Anggota Keluarga Menurut Desa di Kecamatan Kintamani, 2018

Desa / Kelurahan	Jumlah Kepala Keluarga	Rata-rata Anggota Keluarga
(1)	(2)	(3)
Mengani	na	na
Binyan	na	na
Ulian	na	na
Bunutin	na	na
Langgahan	na	na
Lembean	na	na
Bayung Cenik	na	na
Mangguh	286	na
Belancan	151	na
Katung	480	na
Banua	418	na
Abuan	221	na
Bonyoh	363	na
Sekaan	513	na
Bayung Gede	587	na
Sekardadi	na	na
Kedisan	417	na
Buahan	425	na
Suter	576	na
Abang Batu Dinding	na	na
Abang Songan	387	na
Terunyan	826	na
Songan B	2 759	na
Songan A	1 884	na
Batur Selatan	1 793	na
Batuh Tengah	na	na
Batur Utara	568	na

Sumber : Kepala Desa se-Kecamatan Kintamani

Tabel 3.6 Lanjutan

Desa / Kelurahan	Jumlah Kepala Keluarga	Rata-rata Anggota Keluarga
(1)	(2)	(3)
Kintamani	1 643	na
Serai	na	na
Manikliyu	na	na
Awan	na	na
Belantih	na	na
Gunung Bau	na	na
Belanga	na	na
Batukaang	na	na
Catur	na	na
Pengejaran	na	na
Satra	1 253	na
Selulung	na	na
Dausa	883	na
Daup	na	na
Bantang	509	na
Kutuh	453	na
Sukawana	1 664	na
Subaya	359	na
Siakin	na	na
Pinggan	632	na
Belandingan	302	na

Sumber : Kepala Desa se-Kecamatan Kintamani

Tabel 3.7 Banyaknya Keluarga Menurut Jenis Penerangan yang Digunakan di Kecamatan Kintamani, 2018

Desa / Kelurahan	Jenis Penerangan		
	Listrik	Minyak Tanah	Lainnya
(1)	(2)	(3)	(4)
Mengani	230	-	-
Binyan	96	-	-
Ulian	255	-	-
Bunutin	263	-	-
Langgahan	299	-	-
Lembean	215	-	-
Bayung Cenik	286	-	-
Mangguh	151	-	-
Belancan	480	-	-
Katung	418	-	-
Banua	221	-	-
Abuan	363	-	-
Bonyoh	357	-	-
Sekaan	555	-	-
Bayung Gede	587	-	-
Sekardadi	527	-	-
Kedisan	417	-	-
Buahan	425	19	-
Suter	576	97	-
Abang Batu Dinding	761	-	-
Abang Songan	387	-	-
Terunyan	826	370	-
Songan B	2 268	233	-
Songan A	1 884	411	-
Batur Selatan	1 793	-	-
Batuh Tengah	893	-	-
Batur Utara	503	-	-

Tabel 3.7 Lanjutan

Desa / Kelurahan	Jenis Penerangan		
	Listrik	Minyak Tanah	Lainnya
(1)	(2)	(3)	(4)
Kintamani	1 643	-	-
Serai	293	-	-
Manikliyu	492	-	-
Awan	328	-	-
Belantih	781	-	-
Gunung Bau	163	-	-
Belanga	180	-	-
Batukaang	177	-	-
Catur	549	-	-
Pengejaran	222	-	-
Satra	1 245	1	-
Selulung	815	-	-
Dausa	878	-	-
Daup	193	-	-
Bantang	496	-	-
Kutuh	400	-	44
Sukawana	1 653	-	-
Subaya	359	-	-
Siakin	551	-	2
Pinggán	70	-	30
Belandingan	85	-	15
Jumlah			
2018	27 609	1 131	91
2017	17 110	1 132	8
2016	17 110	1 132	8
2015	26 895	1 364	-
2014	19 943	1 317	-

Sumber : Kepala Desa se-Kecamatan Kintamani

Tabel 3.8 Banyaknya Keluarga Menurut Penggunaan Kakus / Jamban di Kecamatan Kintamani, 2018

Desa / Kelurahan	Jamban Dengan Tangki Septik			Jamban Lainnya
	Sendiri	Bersama	Umum	
(1)	(2)	(3)	(4)	(5)
Mengani	210	15	-	5
Binyan	92	4	-	-
Ulian	191	64	-	-
Bunutin	255	8	-	-
Langgahan	120	169	-	10
Lembean	96	105	-	14
Bayung Cenic	283	7	-	10
Mangguh	151	5	-	-
Belancan	480	10	-	100
Katung	418	-	-	8
Banua	221	-	-	2
Abuan	363	-	-	36
Bonyoh	318	9	-	30
Sekaan	545	4	1	30
Bayung Gede	587	-	-	-
Sekardadi	359	9	-	30
Kedisan	390	5	-	-
Buahan	214	13	-	50
Suter	-	-	-	112
Abang Batu Dinding	-	-	-	152
Abang Songan	-	-	-	-
Terunyan	-	-	-	-
Songan B	1 155	22	-	1 091
Songan A	1 069	32	-	340
Batur Selatan	580	944	-	269
Batuh Tengah	-	-	-	-
Batur Utara	-	-	-	-

Sumber : Kepala Desa se-Kecamatan Kintamani

Tabel 3.8 Lanjutan

Desa / Kelurahan	Jamban Dengan Tangki Septik			Jamban Lainnya
	Sendiri	Bersama	Umum	
(1)	(2)	(3)	(4)	(5)
Kintamani	917	143	-	11
Serai	262	19	-	12
Manikliyu	439	42	-	11
Awan	303	25	-	-
Belantih	545	196	-	40
Gunung Bau	81	79	-	3
Belanga	165	15	-	-
Batukaang	132	44	-	1
Catur	513	29	-	7
Pengejaran	189	10	-	23
Satra	90	-	-	10
Selulung	530	163	-	122
Dausa	90	5	-	5
Daup	125	67	-	1
Bantang	89	3	1	7
Kutuh	444	9	-	-
Sukawana	80	5	-	15
Subaya	153	81	-	38
Siakin	150	-	-	25
Pinggan	80	-	-	20
Belandingan	30	-	-	70
Jumlah				
2018	13 504	2 360	2	1 619
2017	10 147	226	13	2 598
2016	10 147	226	13	2 598
2015	19 841	694	1	5 940
2014	12 710	695	6	7 849

Sumber : Kepala Desa se-Kecamatan Kintamani

BAB

4

Kecamatan Kintamani Dalam Angka

SOSIAL

PENJELASAN TEKNIS

- 1. Jenjang Pendidikan Formal** terdiri atas pendidikan dasar, pendidikan menengah, dan pendidikan tinggi. Jenis pendidikan yang diajarkan mencakup pendidikan umum, kejuruan, akademik, profesi, vokasi, keagamaan, dan khusus. Pendidikan dasar berbentuk Sekolah Dasar (SD) dan Madrasah Ibtidaiyah (MI) atau bentuk lain yang sederajat, serta Sekolah Menengah Pertama (SMP) dan Madrasah Tsanawiyah (MTs), atau bentuk lain yang sederajat; Pendidikan menengah berbentuk Sekolah Menengah Atas (SMA), Madrasah Aliyah (MA), Sekolah Menengah Kejuruan (SMK), Madrasah Aliyah Kejuruan (MAK), atau bentuk lain yang sederajat; Pendidikan tinggi merupakan jenjang pendidikan setelah pendidikan menengah.
- 2. Poliklinik** adalah sarana kesehatan yang dipakai untuk pelayanan berobat jalan, biasanya berada di bawah pengawasan dokter/tenaga medis.
- 3. Puskesmas** adalah unit pelaksana teknis dinas kesehatan kabupaten/kota yang mempunyai fungsi utama sebagai penyelenggara pelayanan kesehatan tingkat pertama. Wilayah kerja Puskesmas maksimal adalah satu kecamatan dan untuk menjangkau wilayah kerjanya, puskesmas mempunyai jaringan pelayanan meliputi unit Puskesmas Pembantu (Pustu), unit Puskesmas Keliling (Puskel), unit bidan desa/komunitas (Peraturan Menteri Kesehatan RI No 75 Tahun 2014 Tentang Pusat Kesehatan Masyarakat).

Pendidikan

Pendidikan merupakan salah satu faktor yang mempengaruhi kualitas sumber daya manusia, semakin tinggi tingkat pendidikan diharapkan kualitas sumber daya manusianya semakin baik pula. Untuk menunjang hal tersebut perlu adanya sarana dan prasarana pendidikan yang memadai.

Salah satu sarana pendidikan yang utama adalah sekolah. Pada 3 tahun terakhir tercatat terjadi peningkatan jumlah sekolah, baik pendidikan pra sekolah (TK), pendidikan dasar, dan menengah. Jumlah sekolah TK di Kecamatan Kintamani sebanyak 45 unit, SD sebanyak 73 unit, SMP sebanyak 14 unit dan SMA/SMK sebanyak 5 unit pada tahun 2018.

Jumlah murid pada tahun 2018 mengalami peningkatan pada jenjang pendidikan tingkat SD dan SMK, sedangkan pada jenjang pendidikan pra sekolah SMP dan SMA mengalami penurunan jika dibandingkan dengan tahun 2017.

A g a m a

Demi terwujudnya keseimbangan antara kebutuhan fisik dan spiritual, maka pemerintah senantiasa meningkatkan kualitas keimanan bagi masyarakat untuk tetap terjaganya stabilitas nasional, maka tri kerukunan umat beragama tetap dibina dan dimanfaatkan. Tempat-tempat beribadah merupakan salah satu wahana untuk mempercepat proses mempertebal keimanan sesuai dengan agama yang dianut.

Seperti yang diketahui, masyarakat di Kecamatan Kintamani dan juga di Bali pada umumnya sebagian besar memeluk agama Hindu, sudah barang tentu fasilitas peribadatan yang terbanyak adalah pura, sedangkan untuk fasilitas peribadatan lain jumlahnya masih relatif kecil. Jumlah Pura di Kecamatan Kintamani pada tahun 2018 mencapai 741 unit.

K e s e h a t a n

Kabupaten Bangli yang wilayahnya tidak begitu luas memiliki beberapa Rumah Sakit yaitu Rumah Sakit Umum, Rumah Sakit Swasta , dan Rumah Sakit Jiwa yang merupakan satu-satunya terdapat di Provinsi Bali. Ketiga rumah sakit ini terletak di Kecamatan Bangli, sedangkan di Kecamatan Kintamani sendiri belum tersedia rumah sakit. Fasilitas kesehatan yang tersedia di Kecamatan Kintamani baru hanya poliklinik, puskesmas, puskesmas pembantu, klinik bersalin, dan dokter praktek.

Tenaga kesehatan yang terbanyak di Kecamatan Kintamani adalah bidan yang mencapai 87 orang. Bidan ini hampir ada di setiap desa di Kintamani. Sedangkan jumlah dokter, baik umum maupun spesialis relatif masih sedikit. Hanya beberapa desa di Kintamani yang terlayani oleh dokter. Sebagian besar dokter yang bertugas di Kintamani adalah dokter umum (12 orang). Hanya ada 1 dokter spesialis dan itu pun hanya ada di ibukota kecamatan, yaitu di Desa Kintamani.

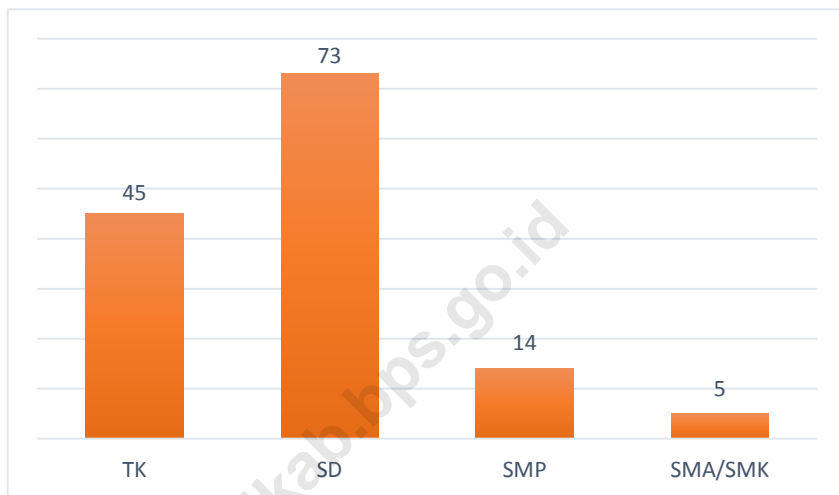
Keamanan

Pembangunan yang diharapkan dapat membawa penduduk ke arah yang lebih maju masih sering dibarengi dengan angka-angka tindak kriminalitas, terutama dari segi kuantitasnya. Akibatnya keamanan dan ketertiban masyarakat menjadi terganggu.

Demikian seterusnya, sehingga ada asumsi meningkatnya angka tindak kriminalitas merupakan salah satu eksese dari kemajuan yang telah dicapai oleh suatu daerah, terutama kemajuan yang belum dapat dinikmati oleh penduduk secara merata dan menimbulkan kesenjangan sosial.

Sebagai indikator keamanan, pencatatan statistik kriminal menjadi bagian yang tak terpisahkan. Tindak kriminal yang dilaporkan di Kecamatan Kintamani pada tahun 2018 adalah penganiayaan sebanyak 3 (tiga) kasus, pencurian sebanyak 6 (enam) kasus, kesusilaan sebanyak 1 (satu) kasus dan lainnya sebanyak 8 (delapan) kasus.

Gambar 4
Banyaknya Sekolah Menurut Jenjang Pendidikan di Kecamatan
Kintamani, 2018



Sumber : UPT Dinas Pendidikan Pemuda dan Olahraga Kecamatan Kintamani

Tabel 4.1.1 Banyaknya Sekolah Menurut Jenjang Pendidikan Menurut Desa di Kecamatan Kintamani, 2018

Desa / Kelurahan	Jenjang Pendidikan				
	TK	SD	SMP	SMA/SMK	Akademi/PT
(1)	(2)	(3)	(4)	(5)	(6)
Mengani	1	1	-	-	-
Binyan	1	-	-	-	-
Ulian	1	1	-	-	-
Bunutin	1	1	-	-	-
Langgahan	1	1	-	-	-
Lembean	1	1	-	-	-
Bayung Cenik	-	1	-	-	-
Mangguh	1	1	-	-	-
Belancan	1	1	-	-	-
Katung	1	1	-	-	-
Banua	1	1	-	-	-
Abuan	1	1	-	-	-
Bonyoh	1	1	-	-	-
Sekaan	1	1	-	-	-
Bayung Gede	1	1	1	1	-
Sekardadi	1	1	-	-	-
Kedisan	1	1	-	-	-
Buahan	1	2	-	-	-
Suter	1	1	1	-	-
Abang Batu Dinding	-	2	-	-	-
-bang Songan	2	1	1	-	-
Terunyan	1	3	3	1	-
Songan B	5	5	1	1	-
Songan A	-	3	-	-	-
Batur Selatan	-	3	-	-	-
Batuh Tengah	1	2	-	-	-
Batur Utara	1	2	-	-	-

Tabel 4.1.1 Lanjutan

Desa / Kelurahan	Jenjang Pendidikan				
	TK	SD	SMP	SMA/SMK	Akademi/PT
(1)	(2)	(3)	(4)	(5)	(6)
Kintamani	2	4	1	-	-
Serai	1	1	-	-	-
Manikliyu	1	1	1	-	-
Awan	1	1	-	-	-
Belantih	1	3	1	1	-
Gunung Bau	1	1	1	-	-
Belanga	-	1	-	-	-
Batukaang	1	1	-	-	-
Catur	1	1	-	-	-
Pengejaran	1	1	-	-	-
Satra	2	3	1	-	-
Selulung	1	1	-	-	-
Dausa	1	3	-	1	-
Daup	1	1	-	-	-
Bantang	-	1	-	-	-
Kutuh	-	1	-	-	-
Sukawana	-	4	1	-	-
Subaya	-	1	-	-	-
Siakin	1	1	-	-	-
Pinggan	1	1	1	-	-
Belandingan	-	1	-	-	-
Jumlah					
2018	45	73	14	5	-
2017	12	32	7	2	-
2016	34	69	13	5	-
2015	24	71	11	4	-
2014	22	71	11	4	-

Sumber : UPT Dinas Pendidikan Pemuda dan Olahraga Kecamatan Kintamani

Tabel 4.1.2 Banyaknya Guru Menurut Jenjang Pendidikan Tempat Mengajar Menurut Desa di Kecamatan Kintamani, 2018

Desa / Kelurahan	Jenjang Pendidikan				
	TK	SD	SMP	SMA/SMK	Akademi/PT
(1)	(2)	(3)	(4)	(5)	(6)
Mengani	-	6	-	-	-
Binyan	-	-	-	-	-
Ulian	-	6	-	-	-
Bunutin	-	6	-	-	-
Langgahan	3	7	-	-	-
Lembean	-	5	-	-	-
Bayung Cenik	-	7	-	-	-
Mangguh	2	8	-	-	-
Belancan	5	8	-	-	-
Katung	3	17	4	-	3
Banua	-	7	-	-	-
Abuan	4	7	3	-	-
Bonyoh	4	12	-	-	-
Sekaan	3	9	-	-	-
Bayung Gede	6	10	50	50	-
Sekardadi	4	15	-	-	-
Kedisan	2	6	-	-	-
Buahan	4	6	-	-	-
Suter	3	8	7	-	-
Abang Batu Dinding	-	5	-	-	-
Abang Songan	8	3	-	-	-
Terunyan	2	19	-	-	-
Songan B	5	32	17	12	-
Songan A	-	22	5	-	-
Batur Selatan	-	19	-	-	-
Batuh Tengah	4	10	-	-	-
Batur Utara	3	14	-	-	-

Tabel 4.1.2 Lanjutan

Desa / Kelurahan	Jenjang Pendidikan				
	TK	SD	SMP	SMA/SMK	Akademi/PT
(1)	(2)	(3)	(4)	(5)	(6)
Kintamani	10	28	34	-	-
Serai	-	8	-	-	-
Manikliyu	3	9	12	-	-
Awan	-	7	-	-	-
Belantih	4	24	26	20	-
Gunung Bau	-	5	4	-	-
Belanga	-	5	-	-	-
Batukaang	3	6	-	-	-
Catur	3	6	-	-	-
Pengejaran	3	-	-	-	-
Satra	5	20	28	-	-
Selulung	-	5	-	-	-
Dausa	3	16	-	40	-
Daup	3	3	-	-	-
Bantang	-	6	-	-	-
Kutuh	-	5	-	-	-
Sukawana	-	23	29	-	-
Subaya	-	6	-	-	-
Siakin	1	1	1	-	-
Pinggan	4	11	7	-	-
Belandingan	-	3	-	-	-
Jumlah					
2018	107	471	227	122	3
2017	39	189	145	35	-
2016	106	438	231	104	3
2015	105	440	193	87	-
2014	103	423	299	129	-

Sumber : UPT Dinas Pendidikan Pemuda dan Olahraga Kecamatan Kintamani

Tabel 4.1.3 Banyaknya Murid Menurut Jenjang Pendidikan Menurut Desa di Kecamatan Kintamani, 2018

Desa / Kelurahan	Jenjang Pendidikan					
	Taman Kanak-Kanak			Sekolah Dasar		
	Laki-Laki	Perempuan	Jumlah	Laki-Laki	Perempuan	Jumlah
(1)	(2)	(3)	(4)	(5)	(6)	(7)
Mengani	-	-	-	45	42	87
Binyan	-	-	-	-	-	-
Ulian	-	-	-	40	35	75
Bunutin	-	-	-	32	37	69
Langgahan	8	11	19	51	54	105
Lembean	-	-	-	36	24	60
Bayung Cenik	15	20	35	68	48	118
Mangguh	-	-	-	28	4	62
Belancan	20	18	38	95	94	188
Katung	16	4	28	72	63	125
Banua	6	14	20	26	33	59
Abuan	9	10	19	76	75	151
Bonyoh	6	8	14	61	68	129
Sekaan	15	16	31	80	97	177
Bayung Gede	20	8	46	23	23	167
Sekardadi	18	17	36	97	87	184
Kedisan	8	9	17	57	74	131
Buahan	10	15	25	589	64	153
Suter	10	12	22	109	102	211
Abang Batu Dinding	-	-	-	116	133	249
Abang Songan	18	15	51	57	51	108
Terunyan	17	9	26	150	144	294
Songan B	23	14	37	510	475	985
Songan A	-	-	-	337	323	660
Batur Selatan	-	-	-	272	253	525
Batuh Tengah	16	23	39	179	165	344
Batur Utara	14	12	26	165	101	163

Tabel 4.1.3 Lanjutan

Desa / Kelurahan	Jenjang Pendidikan						
	Taman Kanak-Kanak			Sekolah Dasar			
	Laki-Laki	Perempuan	Jumlah	Laki-Laki	Perempuan	Jumlah	
(1)	(2)	(3)	(4)	(5)	(6)	(7)	
Kintamani	21	23	44	795	786	669	
Serai	-	-	-	103	70	173	
Manikliyu	16	18	32	64	52	116	
Awan	-	-	-	56	64	144	
Belantih	11	13	24	223	201	424	
Gunung Bau	-	-	-	42	40	32	
Belanga	-	-	-	41	38	79	
Batukaang	8	9	17	37	27	64	
Catur	12	11	23	106	83	197	
Pengejaran	5	8	13	-	-	-	
Satra	23	12	35	209	185	394	
Selulung	-	-	-	69	51	120	
Dausa	14	16	30	179	174	353	
Daup	10	12	22	58	60	118	
Bantang	-	-	-	84	78	167	
Kutuh	-	-	-	62	54	121	
Sukawana	-	-	-	295	248	539	
Subaya	-	-	-	60	65	125	
Siakin	7	8	14	95	107	202	
Pinggan	-	-	-	155	163	319	
Belandingan	-	-	-	90	87	177	
Jumlah							
	2018	376	365	783	6194	5 302	10 112
	2017	381	395	789	5 616	5 233	9 978
	2016	381	395	789	5 616	5 233	9 978
	2015	361	333	684	5 702	5 197	10 899
	2014	320	310	630	5 669	5 147	10 816

Sumber : UPT Dinas Pendidikan Pemuda dan Olahraga Kecamatan Kintamani

Tabel 4.1.3 Lanjutan

Desa / Kelurahan	Jenjang Pendidikan					
	SMP			SMA		
	Laki-Laki	Perempuan	Jumlah	Laki-Laki	Perempuan	Jumlah
(1)	(8)	(9)	(10)	(11)	(12)	(13)
Mengani	-	-	-	-	-	-
Binyan	-	-	-	-	-	-
Ulian	-	-	-	-	-	-
Bunutin	-	-	-	-	-	-
Langgahan	-	-	-	-	-	-
Lembean	-	-	-	-	-	-
Bayung Cenik	-	-	-	-	-	-
Mangguh	-	-	-	-	-	-
Belancan	-	-	-	-	-	-
Katung	-	-	-	-	-	-
Banua	-	-	-	-	-	-
Abuan	-	-	-	-	-	-
Bonyoh	-	-	-	-	-	-
Sekaan	-	-	-	-	-	-
Bayung Gede	100	62	135	354	391	745
Sekardadi	-	-	-	-	-	-
Kedisan	-	-	-	-	-	-
Buahan	-	-	-	-	-	-
Suter	59	72	131	-	-	--
Abang Batu	-	-	-	-	-	-
Dinding	-	-	-	-	-	-
Abang Songan	-	-	-	-	-	-
Terunyan	-	-	-	-	-	-
Songan B	285	318	603	-	-	-
Songan A	58	30	88	-	-	-
Batur Selatan	-	-	-	-	-	-
Batuh Tengah	-	-	-	-	-	-
Batur Utara	-	-	-	-	-	-

Tabel 4.1.3 Lanjutan

Desa / Kelurahan	Jenjang Pendidikan					
	SMP			SMA		
	Laki-Laki	Perempuan	Jumlah	Laki-Laki	Perempuan	Jumlah
(1)	(8)	(9)	(10)	(11)	(12)	(13)
Kintamani	481	505	1 202	48	49	-
Serai	-	-	-	-	-	-
Manikliyu	160	135	288	-	-	-
Awan	-	-	-	-	-	-
Belantih	293	286	579	-	-	-
Gunung Bau	51	37	88	-	-	-
Belanga	-	-	-	-	-	-
Batukaang	-	-	-	-	-	-
Catur	-	-	-	-	-	-
Pengejaran	-	-	-	-	-	-
Satra	214	238	452	-	-	-
Selulung	-	-	-	-	-	-
Dausa	-	-	-	-	-	-
Daup	-	-	-	-	-	-
Bantang	-	-	-	-	-	-
Kutuh	-	-	-	-	-	-
Sukawana	149	106	255	-	-	-
Subaya	-	-	-	-	-	-
Siakin	-	-	-	-	-	-
Pinggan	50	33	83	-	-	-
Belandingan	-	-	-	-	-	-
Jumlah						
2018	1 900	1 822	2 702	402	440	745
2017	1 900	1 822	3 904	183	349	617
2016	1 900	1 822	3 904	183	349	617
2015	2 200	2 074	3 072	282	276	558
2014	2 223	2 107	4 330	584	499	1 083

Sumber : UPT Dinas Pendidikan Pemuda dan Olahraga Kecamatan Kintamani

Tabel 4.1.3 Lanjutan

Desa / Kelurahan	Jenjang Pendidikan					
	SMK			Perguruan Tinggi		
	Laki-Laki	Perempuan	Jumlah	Laki-Laki	Perempuan	Jumlah
(1)	(14)	(15)	(16)	(17)	(18)	(19)
Mengani	-	-	-	-	-	-
Binyan	-	-	-	-	-	-
Ulian	-	-	-	-	-	-
Bunutin	-	-	-	-	-	-
Langgahan	-	-	-	-	-	-
Lembean	-	-	-	-	-	-
Bayung Cenik	-	-	-	-	-	-
Mangguh	-	-	-	-	-	-
Belancan	-	-	-	-	-	-
Katung	-	-	-	-	-	-
Banua	-	-	-	-	-	-
Abuan	-	-	-	-	-	-
Bonyoh	-	-	-	-	-	-
Sekaan	-	-	-	-	-	-
Bayung Gede	-	-	-	-	-	-
Sekardadi	-	-	-	-	-	-
Kedisan	-	-	-	-	-	-
Buahan	-	-	-	-	-	-
Suter	-	-	-	-	-	-
Abang Batu Dinding	-	-	-	-	-	-
Abang Songan	-	-	-	-	-	-
Terunyan	-	-	-	-	-	-
Songan B	534	436	970	-	-	-
Songan A	-	-	-	-	-	-
Batur Selatan	-	-	-	-	-	-
Batuh Tengah	-	-	-	-	-	-
Batur Utara	-	-	-	-	-	-

Tabel 4.1.3 Lanjutan

Desa / Kelurahan	Jenjang Pendidikan					
	SMK			Perguruan Tinggi		
	Laki-Laki	Perempuan	Jumlah	Laki-Laki	Perempuan	Jumlah
(1)	(14)	(15)	(16)	(17)	(18)	(19)
Kintamani	-	-	-	-	-	-
Serai	-	-	-	-	-	-
Manikliyu	-	-	-	-	-	-
Awan	-	-	-	-	-	-
Belantih	55	86	141	-	-	-
Gunung Bau	-	-	-	-	-	-
Belanga	-	-	-	-	-	-
Batukaang	-	-	-	-	-	-
Catur	-	-	-	-	-	-
Pengejaran	-	-	-	-	-	-
Satra	-	-	-	-	-	-
Selulung	-	-	-	-	-	-
Dausa	375	305	680	-	-	-
Daup	-	-	-	-	-	-
Bantang	-	-	-	-	-	-
Kutuh	-	-	-	-	-	-
Sukawana	-	-	-	-	-	-
Subaya	-	-	-	-	-	-
Siakin	-	-	-	-	-	-
Pinggian	-	-	-	-	-	-
Belandingan	-	-	-	-	-	-
Jumlah						
2018	964	827	1 791	-	-	-
2017	829	696	1 525	-	-	-
2016	829	696	1 525	-	-	-
2015	391	348	739	-	-	-
2014	367	266	633	-	-	-

Sumber : UPT Dinas Pendidikan Pemuda dan Olahraga Kecamatan Kintamani

Tabel 4.1.4 Rasio Murid dan Guru Menurut Jenjang Pendidikan Menurut Desa di Kecamatan Kintamani, 2017

Desa / Kelurahan	Jenjang Pendidikan				
	TK	SD	SMP	SMA/SMK	Akademi/ PT
(1)	(2)	(3)	(4)	(5)	(6)
Mengani	-	15	-	-	-
Binyan	-	-	-	-	-
Ulian	-	13	-	-	-
Bunutin	-	12	-	-	-
Langgahan	6	15	-	-	-
Lembean	-	12	-	-	-
Bayung Cenik	3	17	-	-	-
Mangguh	-	8	-	-	-
Belancan	8	24	-	-	-
Katung	13	27	-	-	-
Banua	-	9	-	-	-
Abuan	6	21	-	-	-
Bonyoh	7	10	-	-	-
Sekaan	12	18	-	-	-
Bayung Gede	4	10	50	57	-
Sekardadi	7	30	-	-	-
Kedisan	14	24	-	-	-
Buahan	6	12	-	-	-
Suter	7	24	19	-	-
Abang Batu Dinding	-	58	-	-	-
Abang Songan	4	37	-	-	-
Terunyan	13	17	-	-	-
Songan B	7	33	35	15	-
Songan A	-	33	18	-	-
Batur Selatan	-	28	-	-	-
Batuh Tengah	9	27	-	-	-
Batur Utara	9	19	-	-	-

Tabel 4.1.4 Lanjutan

Desa / Kelurahan	Jenjang Pendidikan				
	TK	SD	SMP	SMA/SMK	Akademi/ PT
(1)	(2)	(3)	(4)	(5)	(6)
Kintamani	7	24	35	-	-
Serai	-	22	-	-	-
Manikliyu	8	17	18	-	-
Awan	-	21	-	-	-
Belantih	6	18	22	7	-
Gunung Bau	-	6	22	-	-
Belanga	-	16	-	-	-
Batukaang	6	11	-	-	-
Catur	8	33	-	-	-
Pengejaran	-	-	-	-	-
Satra	7	20	16	-	-
Selulung	-	23	-	-	-
Dausa	10	22	-	28	-
Daup	7	39	-	-	-
Bantang	-	28	-	-	-
Kutuh	-	24	-	-	-
Sukawana	-	23	9	-	-
Subaya	-	31	-	-	-
Siakin	9	29	-	-	-
Pinggan	-	60	12	-	-
Belandingan	-	59	-	-	-
Jumlah					
2018	203	1 079	256	107	-
2017	200	1 079	256	107	-
2016	200	1 079	256	107	-
2015	3	12	22	16	-
2014	6	26	15	8	-

Sumber : UPT Dinas Pendidikan Pemuda dan Olahraga Kecamatan Kintamani

Tabel 4.1.5 Banyaknya Organisasi Sosial Desa Menurut Jenis dan Desa di Kecamatan Kintamani, 2018

Desa / Kelurahan	Karang Taruna	Jumlah Anggota PKK	Panti Asuhan	Organisasi Pengairan	
				Jumlah	Anggota
(1)	(2)	(3)	(4)	(5)	(6)
Mengani	1	80	-	1	63
Binyan	1	96	-	-	-
Ulian	1	80	-	-	-
Bunutin	1	51	-	1	91
Langgahan	1	90	-	3	111
Lembean	1	70	-	-	-
Bayung Cenik	1	283	-	1	14
Mangguh	1	151	-	-	-
Belancan	1	480	-	-	-
Katung	1	411	-	-	-
Banua	1	262	-	-	-
Abuan	1	365	-	-	-
Bonyoh	1	346	-	-	-
Sekaan	1	89	-	-	-
Bayung Gede	1	587	-	-	-
Sekardadi	1	548	-	-	-
Kedisan	1	752	-	-	-
Buahan	1	390	-	-	-
Suter	1	876	-	-	-
Abang Batu Dinding	1	761	-	-	-
Abang Songan	1	376	-	-	-
Terunyan	1	807	-	-	-
Songan B	1	2 501	-	-	-
Songan A	1	1 852	-	-	-
Batur Selatan	1	1 793	-	-	-
Batur Tengah	1	862	-	-	-
Batur Utara	1	568	-	-	-

Sumber : Kepala Desa se-Kecamatan Kintamani

Tabel 4.1.5 Lanjutan

Desa / Kelurahan	Karang Taruna	Jumlah Anggota PKK	Panti Asuhan	Organisasi Pengairan		
				Jumlah	Anggota	
(1)	(2)	(3)	(4)	(5)	(6)	
Kintamani	1	1 577	-	-	-	
Serai	1	100	-	-	-	
Manikliyu	1	87	-	-	-	
Awan	1	110	-	-	-	
Belantih	1	343	-	-	-	
Gunung Bau	1	90	-	-	-	
Belanga	1	180	-	-	-	
Batukaang	1	60	-	-	-	
Catur	1	549	-	-	-	
Pengejaran	1	150	-	-	-	
Satra	1	1 245	-	-	-	
Selulung	1	80	-	-	-	
Dausa	1	878	-	-	-	
Daup	1	68	-	-	-	
Bantang	1	468	-	-	-	
Kutuh	1	444	-	-	-	
Sukawana	1	1 653	-	-	-	
Subaya	1	359	-	-	-	
Siakin	1	556	-	-	-	
Pinggan	1	632	-	-	-	
Belandingan	1	302	-	-	-	
Jumlah						
	2018	48	25 458	0	6	279
	2017	20	7 006	-	-	-
	2016	47	27 899	-	4	140
	2015	48	28 018	-	4	143
	2014	48	26 592	-	4	143

Sumber : Kepala Desa se-Kecamatan Kintamani

Tabel 4.1.6 Banyaknya Organisasi Kesenian Menurut Jenis dan Desa di Kecamatan Kintamani, 2018

Desa / Kelurahan	Sekeha Gong	Sanggar Tari	Tari Sakral	Lainnya
(1)	(2)	(3)	(4)	(5)
Mengani	4	-	2	-
Binyan	1	-	3	-
Ulian	1	-	2	-
Bunutin	2	-	3	-
Langgahan	4	-	2	-
Lembean	2	-	3	-
Bayung Cerik	5	-	3	-
Mangguh	1	-	3	-
Belancan	3	-	3	-
Katung	4	-	3	-
Banua	2	-	4	-
Abuan	4	-	5	-
Bonyoh	2	-	2	-
Sekaan	4	2	4	2
Bayung Gede	3	-	5	-
Sekardadi	2	-	2	-
Kedisan	4	1	3	2
Buahan	2	2	2	4
Suter	8	2	2	2
Abang Batu Dinding	9	1	1	2
Abang Songan	10	-	3	-
Terunyan	2	2	1	1
Songan B	1	1	1	2
Songan A	25	1	1	1
Batur Selatan	8	1	3	-
Batuh Tengah	1	-	-	2
Batur Utara	10	-	10	-

Sumber : Kepala Desa se-Kecamatan Kintamani

Tabel 4.1.6 Lanjutan

Desa / Kelurahan	Sekeha Gong	Sanggar Tari	Tari Sakral	Lainnya
(1)	(2)	(3)	(4)	(5)
Kintamani	9	-	19	-
Serai	2	-	2	-
Manikliyu	3	-	3	-
Awan	4	-	2	-
Belantih	6	-	2	-
Gunung Bau	1	-	2	-
Belanga	1	-	3	-
Batukaang	2	-	3	-
Catur	4	-	3	-
Pengejaran	1	-	2	-
Satra	17	-	12	-
Selulung	7	-	4	-
Dausa	4	-	6	-
Daup	1	-	2	-
Bantang	2	-	4	-
Kutuh	10	-	4	-
Sukawana	20	-	18	-
Subaya	4	-	5	-
Siakin	2	-	4	-
Pinggian	4	-	6	10
Belandingan	1	1	5	-
2018	229	14	187	28

Sumber : Kepala Desa se-Kecamatan Kintamani

Tabel 4.1.7 Banyaknya Fasilitas Olahraga Menurut Jenis dan Desa di Kecamatan Kintamani, 2018

Desa / Kelurahan	Jenis Olahraga				
	Sepak Bola	Bola Voli	Tenis Meja	Bulu Tangkis	Lainnya
(1)	(2)	(3)	(4)	(5)	(6)
Mengani	1	1	1	-	-
Binyan	-	-	-	-	1
Ulian	-	1	-	1	-
Bunutin	-	1	2	-	-
Langgahan	-	2	-	-	-
Lembean	1	1	-	-	-
Bayung Cenik	-	2	-	-	1
Mangguh	-	1	-	-	-
Belancan	-	1	-	-	-
Katung	-	2	-	1	1
Banua	-	1	1	1	-
Abuan	-	2	-	-	-
Bonyoh	1	1	1	-	-
Sekaan	1	1	-	1	-
Bayung Gede	1	1	1	1	-
Sekardadi	1	1	4	1	-
Kedisan	-	-	-	-	-
Buahan	-	4	-	-	-
Suter	-	3	1	-	-
Abang Batu Dinding	-	4	-	-	-
Abang Songan	1	3	-	1	-
Terunyan	-	1	-	-	-
Songan B	1	2	1	2	-
Songan A	-	1	1	1	-
Batur Selatan	-	1	1	1	-
Batuh Tengah	-	-	-	-	-
Batur Utara	-	-	1	1	-

Sumber : Kepala Desa se-Kecamatan Kintamani

Tabel 4.1.7 Lanjutan

Desa / Kelurahan	Jenis Olahraga				
	Sepak Bola	Bola Voli	Tenis Meja	Bulu Tangkis	Lainnya
(1)	(2)	(3)	(4)	(5)	(6)
Kintamani	1	8	1	1	-
Serai	-	1	-	-	-
Manikliyu	-	1	2	-	-
Awan	-	2	2	1	1
Belantih	-	8	-	-	-
Gunung Bau	1	1	1	-	-
Belanga	1	1	1	-	1
Batukaang	1	1	1	1	-
Catur	-	3	2	1	-
Pengejaran	-	3	-	-	-
Satra	1	6	4	2	-
Selulung	-	9	1	-	-
Dausa	-	1	-	-	-
Daup	1	1	-	-	-
Bantang	-	-	1	-	-
Kutuh	1	-	1	-	-
Sukawana	-	4	-	-	-
Subaya	-	-	-	-	-
Siakin	-	3	1	-	-
Pinggan	-	1	-	-	-
Belandingan	-	-	-	-	-
Jumlah					
2018	15	92	33	18	5
2017	8	35	11	4	1
2016	16	76	27	13	2
2015	15	69	18	10	-
2014	19	71	21	11	-

Sumber : Kepala Desa se-Kecamatan Kintamani

Tabel 4.1.8 Banyaknya Penduduk yang Berlangganan Surat Kabar Menurut Jenis dan Desa di Kecamatan Kintamani, 201

Desa / Kelurahan	Surat Kabar				
	Bali Post	Denpost	Tribun News	Nusa Bali	Lainnya
(1)	(2)	(3)	(4)	(5)	(6)
Mengani	na	na	na	na	na
Binyan	na	na	na	na	na
Ulian	na	na	na	na	na
Bunutin	na	na	na	na	na
Langgahan	na	na	na	na	na
Lembean	na	na	na	na	na
Bayung Cenik	-	-	-	-	-
Mangguh	-	-	-	-	-
Belancan	2	-	-	-	-
Katung	8	-	-	-	-
Banua	2	-	-	-	-
Abuan	-	-	-	-	-
Bonyoh	-	-	-	-	-
Sekaan	1	-	-	-	-
Bayung Gede	10	-	-	10	-
Sekardadi	1	-	-	-	-
Kedisan	1	1	-	-	1
Buahan	1	-	-	-	-
Suter	1	-	-	-	-
Abang Batu Dinding	1	-	-	-	-
Abang Songan	1	-	-	-	-
Terunyan	-	-	-	-	-
Songan B	1	-	-	-	-
Songan A	1	-	-	-	-
Batur Selatan	4	-	-	1	1
Batuh Tengah	1	-	-	-	-
Batur Utara	15	-	-	-	-

Sumber : Kepala Desa se-Kecamatan Kintamani

Tabel 4.1.8 Lanjutan

Desa / Kelurahan	Surat Kabar				
	Bali Post	Denpost	Tribun News	Nusa Bali	Lainnya
(1)	(2)	(3)	(4)	(5)	(6)
Kintamani	na	na	na	na	na
Serai	na	na	na	na	na
Manikliyu	na	na	na	na	na
Awan	na	na	na	na	na
Belantih	na	na	na	na	na
Gunung Bau	na	na	na	na	na
Belanga	na	na	na	na	na
Batukaang	na	na	na	na	na
Catur	na	na	na	na	na
Pengejaran	na	na	na	na	na
Satra	-	-	-	-	-
Selulung	na	na	na	na	na
Dausa	4	-	-	-	-
Daup	na	na	na	na	na
Bantang	-	-	-	-	-
Kutuh	-	-	-	-	-
Sukawana	8	-	-	-	-
Subaya	-	-	-	-	-
Siakin	-	-	-	-	-
Pinggan	-	-	-	-	-
Belandingan	-	-	-	-	-

Sumber : Kepala Desa se-Kecamatan Kintamani

Tabel 4.2.1 Banyaknya Fasilitas Kesehatan Menurut Jenis dan Desa di Kecamatan Kintamani, 2016

Desa / Kelurahan	Poliklinik	Puskes- mas	Puskesmas Pembantu	Klinik Bersalin	Posyandu	Dokter Praktek	Pos KB
(1)	(2)	(3)	(4)	(5)	(6)	(7)	(8)
Mengani	-	-	-	-	2	-	--
Binyan	-	-	-	-	1	-	-
Ulian	-	-	1	-	1	-	-
Bunutin	-	-	1	-	1	-	-
Langgahan	-	-	-	-	2	-	-
Lembean	-	-	-	-	1	-	-
Bayung Cenik	-	-	1	-	1	-	1
Mangguh	-	-	1	-	1	-	1
Belancan	-	-	1	-	2	-	1
Katung	-	-	1	-	1	1	1
Banua	-	-	1	-	1	-	1
Abuan	-	-	1	-	1	-	1
Bonyoh	-	-	1	-	1	-	1
Sekaan	-	-	1	-	2	-	1
Bayung Gede	-	1	-	1	2	1	1
Sekardadi	-	-	1	-	3	-	1
Kedisan	1	-	-	-	2	1	1
Buahan	-	-	1	-	4	-	1
Suter	-	-	1	-	5	-	1
Abang Batu Dinding	-	-	1	-	6	-	1
Abang Songan	-	-	1	-	6	-	1
Terunyan	-	-	1	-	6	-	1
Songan B	-	1	3	-	18	-	1
Songan A	-	-	1	-	15	-	1
Batur Selatan	-	-	1	-	6	-	1
Batuh Tengah	1	-	-	-	6	-	1
Batur Utara	-	-	-	-	2	-	1

Sumber : Kepala Desa se-Kecamatan Kintamani

Tabel 4.2.1 Lanjutan

Desa / Kelurahan	Poliklinik	Puskes- mas	Puskesmas Pembantu	Klinik Bersalin	Posyandu	Dokter Praktek	Pos KB
(1)	(2)	(3)	(4)	(5)	(6)	(7)	(8)
Kintamani	-	1	-	2	9	2	9
Serai	-	-	1	-	2	-	-
Manikliyu	-	-	1	-	2	-	-
Awan	-	-	1	-	3	-	-
Belantih	-	-	-	-	8	-	-
Gunung Bau	-	-	1	-	1	-	-
Belanga	-	-	1	-	1	-	-
Batukaang	-	-	1	-	1	-	-
Catur	-	-	1	-	3	-	-
Pengejaran	-	-	1	-	2	-	-
Satra	-	1	1	-	6	1	6
Selulung	-	-	1	-	9	-	-
Dausa	-	-	1	-	3	-	1
Daup	-	-	-	-	1	-	1
Bantang	-	-	1	-	2	-	2
Kutuh	-	-	1	-	1	-	1
Sukawana	-	-	3	-	9	-	1
Subaya	-	-	1	-	1	-	-
Siakin	-	-	1	-	2	-	2
Pinggan	-	-	1	-	1	-	-
Belandingan	-	-	1	-	1	-	-
Jumlah							
2018	2	4	41	3	167	6	44
2017	-	3	20	2	65	4	35
2016	1	3	18	2	71	4	37
2015	1	6	43	-	165	10	48
2014	1	6	49	-	161	14	59

Sumber : Kepala Desa se-Kecamatan Kintamani

Tabel 4.2.2 Banyaknya Tenaga Kesehatan Menurut Keahliannya dan Desa di Kecamatan Kintamani, 2018

Desa / Kelurahan	Dokter		Bidan	Mantri Kesehatan	Dukun Bersalin	Dukun Pijat	Lainnya
	Umum	Spesialis					
(1)	(2)	(3)	(4)	(5)	(6)	(7)	(8)
Mengani	-	-	1	-	-	3	-
Binyan	-	-	1	2	-	1	-
Ulian	-	-	1	-	-	1	-
Bunutin	-	-	2	1	-	3	2
Langgahan	-	-	4	1	-	-	-
Lembean	-	-	2	3	-	-	-
Bayung Cenic	-	-	1	-	-	1	-
Mangguh	-	-	1	-	-	-	-
Belancan	-	-	2	-	-	-	-
Katung	-	-	2	1	-	-	-
Banua	-	-	1	-	-	1	-
Abuan	-	-	1	1	-	3	-
Bonyoh	-	-	1	-	-	2	-
Sekaan	-	-	1	-	-	-	1
Bayung Gede	2	-	7	8	-	-	-
Sekardadi	-	-	1	-	-	-	-
Kedisan	2	-	6	8	-	-	-
Buahan	-	-	1	-	-	1	-
Suter	-	-	2	-	1	1	1
Abang Batu Dinding	-	-	1	-	-	1	-
Abang Songan	-	-	4	-	-	3	1
Terunyan	-	-	5	1	-	-	-
Songan B	2	-	6	14	1	1	-
Songan A	-	-	-	-	-	3	2
Batur Selatan	-	-	1	-	-	2	-
Batuh Tengah	1	-	1	-	-	-	-
Batur Utara	-	-	-	-	-	1	-

Sumber : Kepala Desa se-Kecamatan Kintamani

Tabel 4.2.2 Lanjutan

Desa / Kelurahan	Dokter		Bidan	Mantri Kesehatan	Dukun Bersalin	Dukun Pijat	Lainnya
	Umum	Spesialis					
(1)	(2)	(3)	(4)	(5)	(6)	(7)	(8)
Kintamani	2	1	1	-	1	-	-
Serai	-	-	2	2	-	1	-
Manikliyu	-	-	1	1	-	-	-
Awan	-	-	2	3	-	2	-
Belantih	-	-	4	2	-	1	-
Gunung Bau	-	-	1	-	-	-	-
Belanga	-	-	1	-	-	3	-
Batukaang	1	-	-	1	-	-	-
Catur	1	-	3	-	-	9	-
Pengejaran	-	-	1	-	-	-	-
Satra	-	-	1	-	-	-	-
Selulung	-	-	1	-	-	2	-
Dausa	-	-	2	-	1	-	-
Daup	-	-	-	1	-	-	-
Bantang	-	-	2	-	-	-	-
Kutuh	-	-	2	-	-	3	-
Sukawana	1	-	2	-	-	-	-
Subaya	-	-	1	-	-	-	-
Siakin	-	-	1	-	-	2	-
Pinggian	-	-	1	2	2	4	-
Belandingan	-	-	2	-	1	-	-
Jumlah							
2018	12	1	87	52	7	55	7
2017	6	1	31	12	6	21	4
2016	13	1	64	43	9	37	8
2015	16	1	87	59	4	65	20
2014	16	-	83	62	9	80	31

Sumber : Kepala Desa se-Kecamatan Kintamani

Tabel 4.2.3 Banyaknya Aseptor KB Menurut Alat Kontrasepsi yang Digunakan dan Desa di Kecamatan Kintamani, 2018

Desa / Kelurahan	IUD	Pil KB	Susuk/ Implan	Kondom	Obat Vagina	Vasek- tomi	Tubek- tomi	Suntikan
(1)	(2)	(3)	(4)	(5)	(6)	(7)	(8)	(9)
Mengani	44	19	2	2	-	-	9	89
Binyan	17	7	2	1	-	1	-	28
Ulian	71	25	8	-	-	-	5	63
Bunutin	52	35	13	2	-	9	10	65
Langgahan	111	18	6	-	-	7	9	55
Lembean	57	7	2	3	-	1	11	42
Bayung Cenik	104	15	14	1	-	9	1	60
Mangguh	36	19	2	2	-	9	-	89
Belancan	249	12	6	4	-	16	3	125
Katung	140	5	4	3	-	29	-	108
Banua	27	4	2	8	-	7	-	82
Abuan	143	4	-	2	-	13	-	143
Bonyoh	104	3	21	-	-	12	6	60
Sekaan	48	7	3	-	15	-	15	183
Bayung Gede	237	6	11	5	-	27	1	101
Sekardadi	187	30	3	13	-	-	7	140
Kedisan	19	16	16	8	16	7	15	113
Buahan	12	41	30	20	5	5	7	192
Suter	114	47	30	30	6	15	-	176
Abang Batu Dinding	31	4	-	2	-	-	13	143
Abang Songan	28	10	21	3	-	-	7	113
Terunyan	124	72	4	1	17	-	17	261
Songan B	482	74	81	-	12	52	13	1014
Songan A	397	20	38	15	-	18	105	768
Batur Selatan	388	87	8	23	-	12	5	540
Batuh Tengah	233	40	14	15	1	21	-	268
Batur Utara	199	89	17	17	-	17	6	89

Sumber : PPLKB Kecamatan Kintamani

Tabel 4.2.3 Lanjutan

Desa / Kelurahan	IUD	Pil KB	Susuk/ Implan	Kondom	Obat Vagina	Vasek- tomi	Tubek- tomi	Suntikan
(1)	(2)	(3)	(4)	(5)	(6)	(7)	(8)	(9)
Kintamani	562	63	79	7	-	44	6	447
Serai	74	18	12	3	-	1	10	63
Manikliyu	132	56	8	12	-	2	15	131
Awan	93	41	-	8	-	8	9	34
Belantih	219	30	37	40	-	8	6	97
Gunung Bau	49	9	2	1	-	1	11	34
Belanga	23	10	1	13	-	5	2	45
Batukaang	74	18	2	2	-	-	6	15
Catur	139	50	20	13	-	14	-	76
Pengejaran	47	17	3	2	-	1	3	92
Satra	168	53	53	11	-	54	10	578
Selulung	238	85	2	6	-	5	5	156
Dausa	190	2	18	16	-	30	7	221
Daup	35	54	16	10	-	2	2	56
Bantang	35	114	21	2	-	6	5	143
Kutuh	30	59	15	4	-	17	7	109
Sukawana	182	98	128	29	-	94	29	416
Subaya	156	33	15	11	-	-	1	25
Siakin	114	72	11	10	-	3	-	117
Pinggán	159	46	5	1	-	4	19	100
Belandingan	68	40	22	-	-	4	10	71
Jumlah								
2018	6 441	1 684	828	381	72	590	428	8 136
2017	3 359	1 639	270	118	-	103	269	2 644
2016	7 844	2 345	191	218	-	178	524	7 233
2015	8 032	1 499	181	187	-	125	497	7 105
2014	7 962	1 397	221	218	-	138	526	7 335

Sumber : PPLKB Kecamatan Kintamani

Tabel 4.2.4 Banyaknya Keluarga yang Menggunakan Air Minum Dirinci Menurut Sumber Air Mminum di Kecamatan Kintamani, 2018

Desa / Kelurahan	Jumlah Keluarga	PDAM	Pompa Air	Sumur	Mata Air	Sungai	Lainnya
(1)	(2)	(3)	(4)	(5)	(6)	(7)	(8)
Mengani	230	-	-	-	23	-	-
Binyan	96	-	-	-	96	-	-
Ulian	255	-	-	-	255	-	-
Bunutin	263	-	-	-	263	-	-
Langgahan	299	-	-	-	299	-	-
Lembean	215	188	-	-	27	-	-
Bayung Cenik	286	-	-	-	220	-	-
Mangguh	151	-	-	-	151	-	-
Belancan	480	-	-	-	480	-	-
Katung	418	-	-	-	411	-	-
Banua	221	221	-	-	-	-	-
Abuan	363	-	-	-	363	-	-
Bonyoh	359	-	-	-	357	-	-
Sekaan	495	-	-	-	495	-	6
Bayung Gede	587	-	-	-	587	-	-
Sekardadi	534	-	-	-	20	-	478
Kedisan	707	-	-	3	648	-	29
Buahan	423	-	-	-	128	-	305
Suter	570	-	-	-	115	-	455
Abang Batu Dinding	761	-	-	-	275	-	686
Abang Songan	384	-	-	-	-	-	384
Terunyan	807	-	-	5	-	-	796
Songan B	2 581	-	-	220	126	-	2 155
Songan A	1 884	-	-	219	96	-	1 537
Batur Selatan	1 793	758	893	-	620	-	287
Batuh Tengah	893	226	226	-	285	-	272
Batur Utara	568	280	-	-	123	-	162

Sumber : Kepala Desa se-Kecamatan Kintamani

Tabel 4.2.4 Lanjutan

Desa / Kelurahan	Jumlah Keluarga	PDAM	Pompa Air	Sumur	Mata Air	Sungai	Lainnya	
(1)	(2)	(3)	(4)	(5)	(6)	(7)	(8)	
Kintamani	1 643	687	-	-	890	-	42	
Serai	293	182	-	-	111	-	-	
Manikliyu	492	384	-	-	108	-	-	
Awan	328	-	-	-	328	-	-	
Belantih	781	65	656	-	60	-	-	
Gunung Bau	163	-	-	-	163	-	-	
Belanga	180	-	-	-	180	-	-	
Batukaang	177	-	-	-	177	-	-	
Catur	549	95	-	-	454	-	-	
Pengejaran	222	-	-	-	222	-	-	
Satra	1 245	-	-	-	1 245	-	-	
Selulung	815	-	-	-	815	-	-	
Dausa	878	-	-	-	878	-	-	
Daup	193	4	-	-	189	-	-	
Bantang	468	-	-	-	468	-	-	
Kutuh	444	-	-	-	444	-	-	
Sukawana	1 653	200	-	-	1 453	-	-	
Subaya	359	-	-	-	359	-	-	
Siakin	556	-	-	-	556	-	-	
Pinggan	572	-	-	100	400	-	72	
Belandingan	286	-	-	-	296	-	86	
Jumlah	2018	28 920	3 290	1 775	547	16 259	0	7 752
	2017	7 339	937	30	100	8 160	-	141
	2016	29 274	1 997	30	547	18 358	0	7 674
	2015	28 018	1 944	-	547	17 724	-	5 720
	2014	21 260	1 813	-	499	13 464	-	5 484

Sumber : Kepala Desa se-Kecamatan Kintamani

Tabel 4.2.5 Jumlah Panti Asuhan dan Penderita Cacat Menurut Jenis Cacat di Kecamatan Kintamani, 2018

Desa / Kelurahan	Jumlah Panti Asuhan	Penderita Cacat					
		Tuna Netra	Tuna Wicara	Tuna Ganda	Cacat Fisik	Cacat Mental	Lainnya
(1)	(2)	(3)	(4)	(5)	(6)	(7)	(8)
Mengani	-	-	2	-	2	1	-
Binyan	-	1	-	-	2	1	-
Ulian	-	-	1	-	1	1	-
Bunutin	-	-	-	-	2	-	-
Langgahan	-	2	2	-	2	-	-
Lembean	-	-	-	-	3	1	-
Bayung Cenik	-	-	-	1	-	1	-
Mangguh	-	-	-	-	1	2	-
Belancan	-	-	-	-	3	1	1
Katung	-	1	-	2	3	2	-
Banua	-	1	-	-	1	1	-
Abuan	-	6	-	1	1	-	1
Bonyoh	-	6	3	1	-	3	3
Sekaan	-	-	3	1	2	2	-
Bayung Gede	-	2	2	-	3	4	17
Sekardadi	-	-	1	-	1	-	-
Kedisan	-	-	-	-	8	2	-
Buahan	-	-	-	-	3	3	-
Suter	-	5	-	-	2	2	3
Abang Batu Dinding	-	-	-	-	6	3	-
Abang Songan	-	2	3	-	6	4	3
Terunyan	-	10	-	-	2	1	3
Songan B	-	-	-	-	-	-	4
Songan A	-	5	-	-	11	5	4
Batur Selatan	-	1	-	-	16	7	4
Batur Tengah	-	2	2	1	3	1	2
Batur Utara	-	-	-	-	6	-	-

Sumber : Kepala Desa se-Kecamatan Kintamani

Tabel 4.2.5 Lanjutan

Desa / Kelurahan	Jumlah Panti Asuhan	Penderita Cacat					
		Tuna Netra	Tuna Wicara	Tuna Ganda	Cacat Fisik	Cacat Mental	Lainnya
(1)	(2)	(3)	(4)	(5)	(6)	(7)	(8)
Kintamani	-	6	3	-	2	1	2
Serai	-	-	5	1	4	6	-
Manikliyu	-	1	2	-	4	1	-
Awan	-	1	3	-	3	6	-
Belantih	-	-	3	-	6	3	-
Gunung Bau	-	-	-	-	3	-	-
Belanga	-	1	1	-	2	3	1
Batukaang	-	-	-	-	-	3	-
Catur	-	-	1	-	6	1	-
Pengejaran	-	-	7	-	14	3	-
Satra	-	1	2	-	5	4	-
Selulung	-	1	4	-	3	-	-
Dausa	-	2	3	2	7	8	-
Daup	-	1	1	-	-	1	1
Bantang	-	-	1	-	3	2	-
Kutuh	-	-	4	-	3	1	1
Sukawana	-	2	2	-	2	-	-
Subaya	-	1	3	-	2	1	-
Siakin	-	-	2	-	3	2	-
Pinggan	-	1	5	-	11	-	-
Belandingan	-	-	-	-	-	-	-
Jumlah							
2018	-	62	71	10	173	94	50
2017	-	23	44	5	74	41	12
2016	-	72	61	15	220	112	62
2015	-	83	60	15	249	105	55
2014	-	74	23	7	259	118	81

Sumber : Kepala Desa se-Kecamatan Kintamani

Tabel 4.3.1 Banyaknya Tempat Ibadah Menurut Desa di Kecamatan Kintamani, 2018

Desa / Kelurahan	Pura	Masjid	Langgar/ Surau	Gereja Kristen	Gereja Katolik	Vihara	Lainnya	Jumlah
(1)	(2)	(3)	(4)	(5)	(6)	(7)	(8)	(9)
Mengani	9	-	-	-	-	-	-	9
Binyan	12	-	-	-	-	-	-	12
Ulian	10	-	-	-	-	-	-	10
Bunutin	9	-	-	-	-	-	-	9
Langgahan	8	-	-	-	-	1	-	8
Lembean	9	-	-	-	-	-	-	9
Bayung Cenik	15	-	-	-	-	-	-	15
Mangguh	8	-	-	-	-	-	-	8
Belancan	21	-	-	-	-	-	-	21
Katung	12	-	-	-	-	-	-	12
Banua	11	-	-	-	-	-	-	11
Abuan	9	-	-	-	-	-	-	9
Bonyoh	13	-	-	-	-	-	-	13
Sekaan	13	-	-	-	-	-	-	13
Bayung Gede	9	-	-	-	-	-	-	-
Sekardadi	13	-	-	-	-	-	-	13
Kedisan	9	-	-	-	-	-	-	9
Buahan	11	-	-	-	-	-	-	11
Suter	27	-	-	-	-	-	-	27
Abang Batu Dinding	14	-	-	-	-	-	-	14
Abang Songan	33	-	-	-	-	-	-	33
Terunyan	17	-	-	-	-	-	-	17
Songan B	28	-	-	-	-	-	-	28
Songan A	27	-	-	-	-	-	-	27
Batur Selatan	13	-	-	-	-	-	-	13
Batuh Tengah	13	-	-	-	-	-	-	13
Batur Utara	10	-	-	-	-	-	-	10

Sumber : Kepala Desa se-Kecamatan Kintamani

Tabel 4.3.1 Lanjutan

Desa / Kelurahan	Pura	Masjid	Langgar/ Surau	Gereja Kristen	Gereja Katolik	Vihara	Lainnya	Jumlah
(1)	(2)	(3)	(4)	(5)	(6)	(7)	(8)	(9)
Kintamani	28	1	-	-	-	-	-	29
Serai	11	-	-	-	-	-	-	11
Manikliyu	8	-	-	-	-	-	-	8
Awan	12	-	-	-	-	-	-	12
Belantih	14	-	-	-	-	-	-	14
Gunung Bau	7	-	-	-	-	-	-	7
Belanga	13	-	-	-	-	-	-	13
Batukaang	10	-	-	-	-	-	-	10
Catur	21	-	-	-	-	1	-	22
Pengejaran	9	-	-	-	-	-	-	9
Satra	28	-	-	-	-	-	3	28
Selulung	19	-	-	-	-	-	-	19
Dausa	17	-	-	-	-	-	-	17
Daup	10	-	-	-	-	-	-	10
Bantang	13	-	-	-	-	-	-	13
Kutuh	22	-	-	-	-	-	1	23
Sukawana	50	-	-	-	-	-	-	50
Subaya	25	-	-	-	-	-	-	25
Siakin	16	-	-	-	-	-	-	16
Pinggan	17	-	-	-	-	-	-	17
Belandingan	8	-	-	-	-	-	-	8
Jumlah								
2018	741	1	-	-	-	2	4	735
2017	362	1	-	-	-	-	4	364
2016	713	1	-	-	-	1	5	718
2015	722	1	-	-	-	1	2	726
2014	721	2	-	-	-	1	1	725

Sumber : Kepala Desa se-Kecamatan Kintamani

Tabel 4.3.2 Banyaknya Pemuka Agama/ Aliran Kepercayaan Terhadap Tuhan Yang Maha Esa Menurut Desa di Kecamatan Kintamani, 2018

Desa / Kelurahan	Hindu								Jumlah
	Islam	Kristen	Katolik	Budha	Lainnya	Jumlah			
(1)	(2)	(3)	(4)	(5)	(6)	(7)	(8)	(9)	(10)
Mengani	-	1	1	-	-	-	-	-	1
Binyan	-	1	1	-	-	-	-	-	1
Ulian	-	3	3	-	-	-	-	-	-
Bunutin	-	2	2	-	-	-	-	-	2
Langgahan	-	8	8	-	-	-	-	-	8
Lembean	-	9	9	-	-	-	-	-	9
Bayung Cenik	-	7	7	-	-	-	-	-	7
Mangguh	-	7	7	-	-	-	-	-	7
Belancan	-	11	11	-	-	-	-	-	11
Katung	-	6	6	-	-	-	-	-	6
Banua	-	4	4	-	-	-	-	-	4
Abuan	-	6	6	-	-	-	-	-	6
Bonyoh	-	8	8	-	-	-	-	-	8
Sekaan	4	4	-	-	-	-	-	-	4
Bayung Gede	-	30	30	-	-	-	-	-	9
Sekardadi	-	13	13	-	-	-	-	-	13
Kedisan	-	9	9	-	-	-	-	-	9
Buahan	-	11	11	-	-	-	-	-	11
Suter	-	27	27	-	-	-	-	-	27
Abang Batu Dinding	-	14	14	-	-	-	-	-	14
Abang Songan	-	35	35	-	-	-	-	-	35
Terunyan	-	28	28	-	-	-	-	-	28
Songan B	-	45	45	-	-	-	-	-	45
Songan A	-	30	30	-	-	-	-	-	30
Batur Selatan	-	12	12	-	-	-	-	-	12
Batuh Tengah	-	15	15	-	-	-	-	-	15
Batur Utara	-	23	23	-	-	-	-	-	23

Sumber : Kepala Desa se-Kecamatan Kintamani

Tabel 4.3.2 Lanjutan

Desa / Kelurahan	Hindu								Jumlah	
	Islam	Kristen	Katolik	Budha	Lainnya	Pendeta Pemangku Jumlah				
(1)	(2)	(3)	(4)	(5)	(6)	(7)	(8)	(9)	(10)	
Kintamani	-	46	-	3	-	-	4	-	38	
Serai	-	5	5	-	-	-	-	-	5	
Manikliyu	-	4	4	-	-	-	-	-	4	
Awan	-	2	2	-	-	-	-	-	2	
Belantih	-	2	2	-	-	-	-	-	2	
Gunung Bau	-	2	2	-	-	-	-	-	2	
Belanga	-	3	3	-	-	-	-	-	3	
Batukaang	-	1	1	-	-	-	-	-	1	
Catur	-	9	9	-	-	-	-	-	9	
Pengejaran	-	3	3	-	-	-	-	-	3	
Satra	-	46	46	-	-	-	-	-	46	
Selulung	-	2	2	-	-	-	-	-	2	
Dausa	-	17	17	-	-	-	-	-	17	
Daup	-	4	4	-	-	-	-	-	4	
Bantang	-	15	15	-	-	-	-	-	15	
Kutuh	-	14	14	-	-	-	-	-	14	
Sukawana	-	50	50	-	-	-	-	-	50	
Subaya	-	22	22	-	-	-	-	-	22	
Siakin	-	15	15	-	-	-	-	-	15	
Pinggian	-	17	17	-	-	-	-	-	17	
Belandingan	-	20	20	-	-	-	-	-	20	
Jumlah										
	2018	4	668	618	3	-	-	4	-	636
	2017	-	393	315	3	-	-	5	-	386
	2016	-	740	672	1	-	-	3	-	725
	2015	-	714	714	1	-	-	3	-	718
	2014	-	700	700	1	-	-	3	-	703

Sumber : Kepala Desa se-Kecamatan Kintamani

Tabel 4.3.3 Banyaknya Pura Menurut Jenisnya Menurut Desa di Kecamatan Kintamani, 2018

Desa / Kelurahan	Sad Khayangan	Dang Khayangan	Khayangan Tiga	Pura Subak	Pura Lainnya
(1)	(2)	(3)	(4)	(5)	(6)
Mengani	-	-	3	2	4
Binyan	-	-	3	1	8
Ulian	-	-	3	2	5
Bunutin	-	-	3	2	4
Langgahan	-	-	3	8	3
Lembean	-	-	3	2	4
Bayung Cenik	-	-	3	2	10
Mangguh	-	-	1	1	6
Belancan	-	-	2	4	21
Katung	-	-	3	1	8
Banua	-	-	3	1	7
Abuan	-	-	1	1	11
Bonyoh	-	-	1	3	11
Sekaan	-	-	1	5	6
Bayung Gede	-	-	3	1	11
Sekardadi	-	-	1	3	5
Kedisan	-	-	1	2	3
Buahan	-	-	1	1	25
Suter	-	-	1	9	13
Abang Batu Dinding	-	-	1	1	10
Abang Songan	-	-	1	4	7
Terunyan	-	-	1	1	26
Songan B	-	1	1	1	24
Songan A	-	-	-	1	26
Batur Selatan	1	-	1	1	10
Batuh Tengah	-	-	-	1	9
Batur Utara	-	-	-	1	9

Sumber : Kepala Desa se-Kecamatan Kintamani

Tabel 4.3.3 Lanjutan

Desa / Kelurahan	Sad Khayangan	Dang Khayangan	Khayangan Tiga	Pura Subak	Pura Lainnya
(1)	(2)	(3)	(4)	(5)	(6)
Kintamani	-	-	3	12	8
Serai	-	-	4	3	4
Manikliyu	-	-	3	5	-
Awan	-	-	3	5	4
Belantih	-	-	1	12	1
Gunung Bau	-	-	3	3	1
Belanga	-	-	3	7	3
Batukaang	-	-	3	1	6
Catur	-	-	4	8	9
Pengejaran	-	-	3	4	2
Satra	-	-	6	10	1
Selulung	-	-	3	12	4
Dausa	-	1	3	7	7
Daup	-	-	3	3	4
Bantang	-	-	2	4	8
Kutuh	-	-	2	6	18
Sukawana	-	1	3	20	26
Subaya	-	-	1	8	12
Siakin	-	-	2	7	7
Pinggan	-	1	1	17	2
Belandingan	-	-	1	2	6
Jumlah					
2018	1	4	102	218	419
2017	-	3	37	139	168
2016	1	4	40	147	191
2015	1	5	60	180	450
2014	1	5	60	145	478

Sumber : Kepala Desa se-Kecamatan Kintamani

Tabel 4.4.1 Banyaknya Tindak Kriminalitas yang Dilaporkan Kepada Polisi Menurut Desa di Kecamatan Kintamani, 2018

Desa / Kelurahan	Pembunuhan	Penganiayaan	Pencurian	Kesusilaan	Lainnya
(1)	(2)	(3)	(4)	(5)	(6)
Mengani	-	-	-	-	-
Binyan	-	-	-	-	-
Ulian	-	-	-	-	-
Bunutin	-	-	-	-	-
Langgahan	-	-	-	-	-
Lembean	-	-	-	-	-
Bayung Cenik	-	-	-	-	-
Mangguh	-	-	-	-	-
Belancan	-	-	-	-	-
Katung	-	-	-	-	-
Banua	-	-	-	-	-
Abuan	-	-	-	-	-
Bonyoh	-	-	-	-	1
Sekaan	-	-	-	-	-
Bayung Gede	-	-	1	-	-
Sekardadi	-	-	-	-	-
Kedisan	-	-	-	-	-
Buahan	-	-	-	-	-
Suter	-	-	-	-	-
Abang Batu Dinding	-	-	-	-	-
Abang Songan	-	-	-	-	-
Terunyan	-	-	-	-	-
Songan B	-	-	-	-	-
Songan A	-	-	-	-	-
Batur Selatan	-	-	-	-	-
Batuh Tengah	-	-	-	-	-
Batur Utara	-	-	-	-	-

Sumber : Polsek Kecamatan Kintamani

Tabel 4.4.1 Lanjutan

Desa / Kelurahan	Pembunuhan	Penganiayaan	Pencurian	Kesusilaan	Lainnya
(1)	(2)	(3)	(4)	(5)	(6)
Kintamani	-	1	1	-	1
Serai	-	-	-	-	-
Manikliyu	-	-	-	-	-
Awan	-	-	-	-	-
Belantih	-	-	1	-	-
Gunung Bau	-	-	-	-	-
Belanga	-	-	-	-	-
Batukaang	-	-	-	-	-
Catur	-	-	-	-	1
Pengejaran	-	-	-	-	-
Satra	-	-	-	-	-
Selulung	-	-	-	-	-
Dausa	-	1	-	-	2
Daup	-	-	1	-	-
Bantang	-	-	-	-	-
Kutuh	-	1	-	-	1
Sukawana	-	-	-	-	1
Subaya	-	-	2	1	1
Siakin	-	-	-	-	-
Pinggian	-	-	-	-	-
-Belandingan	-	-	-	-	-
Jumlah					
2018	-	3	6	1	8
2017	-	1	5	-	2
2016	-	-	4	3	-
2015	-	3	16	2	16
2014	-	-	-	-	-

Sumber : Polsek Kecamatan Kintamani

BAB

5

Kecamatan Kintamani Dalam Angka

PERTANIAN

PENJELASAN TEKNIS

1. **Luas panen** adalah luas tanaman padi yang diambil hasilnya/dipanen pada periode pelaporan.
2. **Produksi** adalah hasil menurut bentuk produk dari setiap tanaman padi yang diambil berdasarkan luas yang dipanen/tanaman yang menghasilkan pada bulan/triwulan laporan.

<https://banglikab.bps.go.id>

ULASAN

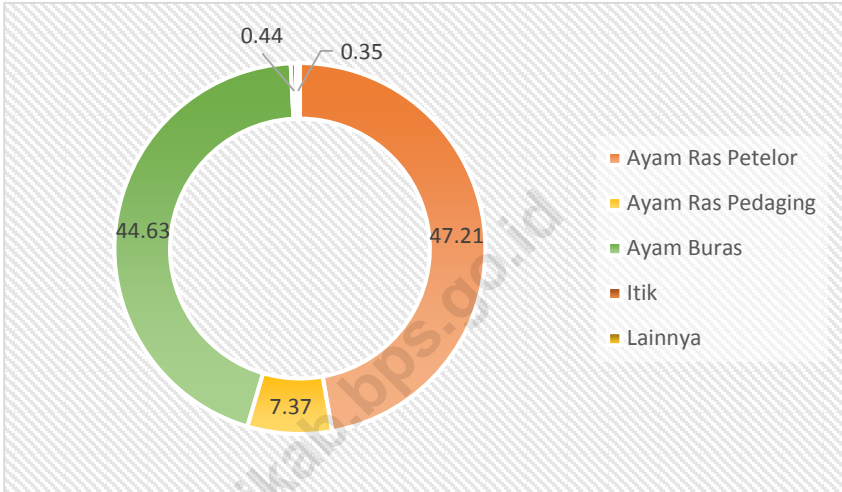
Melihat dari keadaan geografisnya, Kecamatan Kintamani merupakan daerah pertanian. Cakupan pertanian disini adalah pertanian dalam arti luas. Masing-masing sub sektor pertanian terus dikembangkan dengan tujuan untuk meningkatkan hasil dan mutu serta memperluas penganeekaragaman hasil pertanian guna memenuhi kebutuhan pangan dan industri yang mengolah hasil pertanian, memperluas lapangan kerja dan kesempatan berusaha yang pada akhirnya akan dapat mendukung pembangunan daerah.

P e t e r n a k a n

Perkembangan peternakan diarahkan untuk meningkatkan populasi dan produksi melalui diversifikasi dan intensifikasi untuk memenuhi kebutuhan gizi masyarakat.

Populasi ternak besar sapi di Kecamatan Kintamani pada tahun 2018 adalah 50.307 ekor, sedangkan ternak kecil, yaitu kambing sebanyak 1.067 ekor, dan ternak babi sebanyak 19.762 ekor.

Gambar 5
Persentase Unggas Menurut Jenis di Kecamatan Kintamani, 2018



Sumber : UPTD Peternakan dan Perikanan Darat Kecamatan Kintamani

Tabel 5.1 Jumlah Pohon dan Produksi Tanaman Buah-Buahan Menurut Desa/ Kelurahan di Kecamatan Kintamani, 2018

Desa / Kelurahan	Anggur		Alpukat		Belimbing	
	Pohon	Produksi (Ton)	Pohon	Produksi (Ton)	Pohon	Produksi (Ton)
(1)	(2)	(3)	(4)	(5)	(6)	(7)
Mengani	-	-	-	-	na	na
Binyan	-	-	-	-	na	na
Ulian	-	-	-	-	na	na
Bunutin	-	-	-	-	na	na
Langgahan	-	-	-	-	na	na
Lembean	-	-	-	-	na	na
Bayung Cenik	na	na	na	na	na	na
Mangguh	na	na	na	na	na	na
Belancan	na	na	na	na	na	na
Katung	na	na	na	na	na	na
Banua	na	na	na	na	na	na
Abuan	na	na	na	na	na	na
Bonyoh	na	na	na	na	na	na
Sekaan	-	-	-	-	na	na
Bayung Gede	na	na	na	na	na	na
Sekardadi	-	-	-	-	na	na
Kedisan	-	-	80	2	na	na
Buahan	-	-	-	-	na	na
Suter	-	-	-	-	na	na
Abang Batu Dinding	-	-	-	-	na	na
Abang Songan	-	-	-	-	na	na
Terunyan	-	-	-	-	na	na
Songan B	-	-	1 000	1	na	na
Songan A	-	-	700	2	na	na
Batur Selatan	na	na	na	na	na	na
Batu Tengah	-	-	80	2	na	na

Tabel 5.1 Lanjutan

Desa / Kelurahan	Anggur		Alpukat		Belimbing	
	Pohon	Produksi (Ton)	Pohon	Produksi (Ton)	Pohon	Produksi (Ton)
(1)	(2)	(3)	(4)	(5)	(6)	(7)
Kintamani						
Serai	-	-	-	-	na	na
Manikliyu	-	-	600	6,4	na	na
Awan	-	-	-	-	na	na
Belantih	-	-	-	-	na	na
Gunung Bau	-	-	-	-	na	na
Belanga	-	-	150	11,25	na	na
Batukaang	-	-	-	-	na	na
Catur	-	-	-	-	na	na
Pengejaran	-	-	150	1,5	na	na
Satra	na	na	na	na	na	na
Selulung	-	-	-	-	na	na
Dausa	na	na	na	na	na	na
Daup	-	-	-	-	na	na
Bantang	na	na	na	na	na	na
Kutuh	na	na	na	na	na	na
Sukawana	na	na	na	na	na	na
Subaya	na	na	na	na	na	na
Siakin	na	na	na	na	na	na
Pinggan	-	-	60	-	na	na
Belandingan	-	-	1 000	4	na	na

Tabel 5.1 Lanjutan

Desa / Kelurahan	Duku		Durian		Jambu Air	
	Pohon	Produksi (Ton)	Pohon	Produksi (Ton)	Pohon	Produksi (Ton)
(1)	(2)	(3)	(4)	(5)	(6)	(7)
Mengani	-	-	-	-	-	-
Binyan	-	-	-	-	-	-
Ulian	-	-	-	-	-	-
Bunutin	-	-	1 000	8,75	-	-
Langgahan	-	-	-	-	-	-
Lembean	-	-	-	-	-	-
Bayung Cenik	na	na	na	na	na	na
Mangguh	na	na	na	na	na	na
Belancan	na	na	na	na	na	na
Katung	na	na	na	na	na	na
Banua	na	na	na	na	na	na
Abuan	na	na	na	na	na	na
Bonyoh	na	na	na	na	na	na
Sekaan	-	-	-	-	-	-
Bayung Gede	na	na	na	na	na	na
Sekardadi	-	-	-	-	25	-
Kedisan	-	-	-	-	-	-
Buahan	-	-	-	-	-	-
Suter	-	-	-	-	15	-
Abang Batu Dinding	-	-	-	-	-	-
Abang Songan	-	-	-	-	-	-
Terunyan	-	-	-	-	-	-
Songan B	-	-	-	-	300	1
Songan A	-	-	-	-	150	-
Batur Selatan	na	na	na	na	na	na
Batuh Tengah	-	-	-	-	-	-

Tabel 5.1 Lanjutan

Desa / Kelurahan	Duku		Durian		Jambu Air	
	Pohon	Produksi (Ton)	Pohon	Produksi (Ton)	Pohon	Produksi (Ton)
(1)	(2)	(3)	(4)	(5)	(6)	(7)
Kintamani						
Serai	-	-	-	-	-	-
Manikliyu	-	-	200	2	100	8
Awan	-	-	-	-	-	-
Belantih	-	-	-	-	-	-
Gunung Bau	-	-	-	-	-	-
Belanga	-	-	-	-	-	-
Batukaang	-	-	-	-	-	-
Catur	-	-	-	-	-	-
Pengejaran	-	-	5	2	-	-
Satra	na	na	na	na	na	na
Selulung	-	-	-	-	-	-
Dausa	na	na	na	na	na	na
Daup	-	-	-	-	-	-
Bantang	na	na	na	na	na	na
Kutuh	na	na	na	na	na	na
Sukawana	na	na	na	na	na	na
Subaya	na	na	na	na	na	na
Siakin	na	na	na	na	na	na
Pinggan	-	-	-	-	50	-
Belandingan	-	-	-	-	20	-

Tabel 5.1 Lanjutan

Desa / Kelurahan	Jambu Biji		Jeruk		Mangga	
	Pohon	Produksi (Ton)	Pohon	Produksi (Ton)	Pohon	Produksi (Ton)
(1)	(2)	(3)	(4)	(5)	(6)	(7)
Mengani	-	-	110 000	1 500	-	-
Binyan	-	-	72 000	360	-	-
Ulian	-	-	251 100	2 511	-	-
Bunutin	-	-	152 000	4 560	-	-
Langgahan	-	-	72 000	1 440	-	-
Lembean	-	-	212 800	3 408	-	-
Bayung Cenik	na	na	na	na	na	na
Mangguh	na	na	na	na	na	na
Belancan	na	na	na	na	na	na
Katung	na	na	na	na	na	na
Banua	na	na	na	na	na	na
Abuan	na	na	na	na	na	na
Bonyoh	na	na	na	na	na	na
Sekaan	-	-	12 000	105	-	-
Bayung Gede	na	na	na	na	na	na
Sekardadi	2 000	50	5 857	16	-	-
Kedisan	280	9	2 800	8	1 000	6
Buahan	1 500	2	5 000	9	-	-
Suter	4 000	20	3 200	1 000	-	-
Abang Batu Dinding	1 500	3	3 000	15	-	-
Abang Songan	-	-	22 000	1 500	-	-
Terunyan	-	-	-	-	-	-
Songan B	500	1	-	-	-	-
Songan A	300	-	500	1	700	2
Batur Selatan	na	na	na	na	na	na
Batuh Tengah	-	-	10 000	500	2 000	8

Tabel 5.1 Lanjutan

Desa / Kelurahan	Jambu Biji		Jeruk		Mangga	
	Pohon	Produksi (Ton)	Pohon	Produksi (Ton)	Pohon	Produksi (Ton)
(1)	(2)	(3)	(4)	(5)	(6)	(7)
Kintamani						
Serai	-	-	294 400	7 065	-	-
Manikliyu	200	6	733 500	14 670	-	-
Awan	-	-	397 600	2 982	-	-
Belantih	-	-	341 600	6 148,8	-	-
Gunung Bau	-	-	152 000	1 915	-	-
Belanga	-	-	138 600	3 118,5	-	-
Batukaang	200	0,1	50 000	10	-	-
Catur	-	-	118 600	1 432,2	-	-
Pengejaran	-	-	120 000	1 200	-	-
Satra	na	na	na	na	na	na
Selulung	-	-	376 000	6 580	-	-
Dausa	na	na	na	na	na	na
Daup	-	-	160 000	3 600	-	-
Bantang	na	na	na	na	na	na
Kutuh	na	na	na	na	na	na
Sukawana	na	na	na	na	na	na
Subaya	na	na	na	na	na	na
Siakin	na	na	na	na	na	na
Pinggan	300	-	100	-	20	-
Belandingan			200	-	500	2

Tabel 5.1 Lanjutan

Desa / Kelurahan	Manggis		Nangka		Nenas	
	Pohon	Produksi (Ton)	Pohon	Produksi (Ton)	Pohon	Produksi (Ton)
(1)	(2)	(3)	(4)	(5)	(6)	(7)
Mengani	-	-	500	12,5	-	-
Binyan	-	-	-	-	-	-
Ulian	-	-	-	-	-	-
Bunutin	-	-	120	1,05	-	-
Langgahan	-	-	110	1,25	-	-
Lembean	-	-	2 040	8,33	-	-
Bayung Cenik	na	na	na	na	na	na
Mangguh	na	na	na	na	na	na
Belancan	na	na	na	na	na	na
Katung	na	na	na	na	na	na
Banua	na	na	na	na	na	na
Abuan	na	na	na	na	na	na
Bonyoh	na	na	na	na	na	na
Sekaan	-	-	1 500	6	-	-
Bayung Gede	na	na	na	na	na	na
Sekardadi	-	-	3 500	3	-	-
Kedisan	-	-	1 500	8	-	-
Buahan	-	-	2 000	9	-	-
Suter	-	-	1 000	3	-	-
Abang Batu Dinding	-	-	200	3	-	-
Abang Songan	-	-	1 920	500	-	-
Terunyan	-	-	100	2	-	-
Songan B	-	-	1 500	8	-	-
Songan A	-	-	1 500	1	-	-
Batur Selatan	na	na	na	na	na	na
Batuh Tengah	-	-	500	5	-	-

Tabel 5.1 Lanjutan

Desa / Kelurahan	Manggis		Nangka		Nenas	
	Pohon	Produksi (Ton)	Pohon	Produksi (Ton)	Pohon	Produksi (Ton)
(1)	(2)	(3)	(4)	(5)	(6)	(7)
Kintamani	na	na	na	na	na	na
Serai	-	-	-	-	-	-
Manikliyu	-	-	7 033	25	-	-
Awan	-	-	100	10	-	-
Belantih	-	-	600	6	-	-
Gunung Bau	-	-	-	-	-	-
Belanga	-	-	-	-	-	-
Batukaang	-	-	-	-	-	-
Catur	-	-	-	-	-	-
Pengejaran	-	-	100	0,75	-	-
Satra	na	na	na	na	na	na
Selulung	-	-	500	1,25	-	-
Dausa	na	na	na	na	na	na
Daup	-	-	-	-	-	-
Bantang	na	na	na	na	na	na
Kutuh	na	na	na	na	na	na
Sukawana	na	na	na	na	na	na
Subaya	na	na	na	na	na	na
Siakin	na	na	na	na	na	na
Pinggan	-	-	1 000	10	-	-
Belandingan	1 000	3	2 500	2	-	-

Tabel 5.1 Lanjutan

Desa / Kelurahan	Pepaya		Pisang		Rambutan	
	Pohon	Produksi (Ton)	Pohon	Produksi (Ton)	Pohon	Produksi (Ton)
(1)	(2)	(3)	(4)	(5)	(6)	(7)
Mengani	200	3	4 000	25	-	-
Binyan	-	-	1 000	15	-	-
Ulian	-	-	1 200	18	-	-
Bunutin	-	-	600	1,2	-	-
Langgahan	-	-	760	1,6	-	-
Lembean	-	-	3 060	7,65	-	-
Bayung Cenik	na	na	na	na	na	na
Mangguh	na	na	na	na	na	na
Belancan	na	na	na	na	na	na
Katung	na	na	na	na	na	na
Banua	na	na	na	na	na	na
Abuan	na	na	na	na	na	na
Bonyoh	na	na	na	na	na	na
Sekaan	-	-	2 500	4	25	2
Bayung Gede	na	na	na	na	na	na
Sekardadi	-	-	4 000	2	-	-
Kedisan	-	-	5 000	100	-	-
Buahan	-	-	4 000	750	-	-
Suter	-	-	2 000	300	-	-
Abang Batu Dinding	-	-	3 840	800	-	-
Abang Songan	-	-	2 000	50	-	-
Terunyan	-	-	-	-	-	-
Songan B	100	-	1 000	0,5	-	-
Songan A	500	-	2 000	1	-	-
Batur Selatan	na	na	na	na	na	na
Batuh Tengah	-	-	10 000	50	-	-

Tabel 5.1 Lanjutan

Desa / Kelurahan	Pepaya		Pisang		Rambutan	
	Pohon	Produksi (Ton)	Pohon	Produksi (Ton)	Pohon	Produksi (Ton)
(1)	(2)	(3)	(4)	(5)	(6)	(7)
Kintamani	na	na	na	na	na	na
Serai	-	-	-	-	-	-
Manikliyu	400	12	7 335	14,6	-	-
Awan	-	-	4 970	3,72	-	-
Belantih	-	-	7 500	3,90	-	-
Gunung Bau	-	-	1 630	16,3	-	-
Belanga	-	-	1 424	14,24	-	-
Batukaang	-	-	500	10	-	-
Catur	-	-	2 745	54,9	-	-
Pengejaran	-	-	2 640	5	-	-
Satra	na	na	na	na	na	na
Selulung	-	-	7 150	164,4	-	-
Dausa	na	na	na	na	na	na
Daup	-	-	2 500	125	-	-
Bantang	na	na	na	na	na	na
Kutuh	na	na	na	na	na	na
Sukawana	na	na	na	na	na	na
Subaya	na	na	na	na	na	na
Siakin	na	na	na	na	na	na
Pinggan	40	-	500	-	-	-
Belandingan	50	-	2 000	1	na	na

Tabel 5.1 Lanjutan

Desa / Kelurahan	Sawo		Salak		Semangka	
	Pohon	Produksi (Ton)	Pohon	Produksi (Ton)	Pohon	Produksi (Ton)
(1)	(2)	(3)	(4)	(5)	(6)	(7)
Mengani	-	-	-	-	-	-
Binyan	-	-	-	-	-	-
Ulian	-	-	-	-	-	-
Bunutin	-	-	-	-	-	-
Langgahan	-	-	-	-	-	-
Lembean	-	-	-	-	-	-
Bayung Cenik	na	na	na	na	na	na
Mangguh	na	na	na	na	na	na
Belancan	na	na	na	na	na	na
Katung	na	na	na	na	na	na
Banua	na	na	na	na	na	na
Abuan	na	na	na	na	na	na
Bonyoh	na	na	na	na	na	na
Sekaan	-	-	-	-	-	-
Bayung Gede	na	na	na	na	na	na
Sekardadi	-	-	-	-	-	-
Kedisan	15	1	-	-	-	-
Buahan	-	-	-	-	-	-
Suter	-	-	-	-	-	-
Abang Batu Dinding	-	-	-	-	-	-
Abang Songan	-	-	-	-	-	-
Terunyan	-	-	-	-	-	-
Songan B	100	1	-	-	-	-
Songan A	50	-	-	-	-	-
Batur Selatan	na	na	na	na	na	na
Batuh Tengah	-	-	-	-	-	-

Tabel 5.1 Lanjutan

Desa / Kelurahan	Sawo		Salak		Semangka	
	Pohon	Produksi (Ton)	Pohon	Produksi (Ton)	Pohon	Produksi (Ton)
(1)	(2)	(3)	(4)	(5)	(6)	(7)
Kintamani						
Serai	-	-	-	-	-	-
Manikliyu	-	-	-	-	-	-
Awan	-	-	-	-	-	-
Belantih	-	-	-	-	-	-
Gunung Bau	-	-	-	-	-	-
Belanga	-	-	-	-	-	-
Batukaang	-	-	-	-	-	-
Catur	-	-	-	-	-	-
Pengejaran	-	-	-	-	-	-
Satra	na	na	na	na	na	na
Selulung	-	-	-	-	-	-
Dausa	na	na	na	na	na	na
Daup	-	-	-	-	-	-
Bantang	na	na	na	na	na	na
Kutuh	na	na	na	na	na	na
Sukawana	na	na	na	na	na	na
Subaya	na	na	na	na	na	na
Siakin	na	na	na	na	na	na
Pinggan	20	-	-	-	-	-
Belandingan	500	-	na	na	na	na

Tabel 5.2 Banyaknya Ternak Menurut Jenis dan Desa di Kecamatan Kintamani, 2018

Desa / Kelurahan	Jenis Ternak			
	Sapi	Kambing	Babi	Kuda
(1)	(2)	(3)	(4)	(5)
Mengani	460	-	225	-
Binyan	102	-	200	-
Ulian	215	-	320	-
Bunutin	526	-	306	-
Langgahan	598	-	205	-
Lembean	439	-	225	-
Bayung Cenik	800	-	200	-
Mangguh	430	-	174	-
Belancan	1 050	12	360	-
Katung	750	-	500	-
Banua	300	-	600	-
Abuan	700	-	400	-
Bonyoh	666	-	254	-
Sekaan	1 200	-	300	-
Bayung Gede	710	-	500	-
Sekardadi	575	-	90	-
Kedisan	410	-	90	-
Buahan	9 000	-	200	-
Suter	950	70	90	-
Abang Batu Dinding	700	12	-	-
Abang Songan	770	60	35	-
Terunyan	125	-	95	-
Songan B	3 005	40	500	-
Songan A	2 010	40	380	-
Batur Selatan	3 200	47	370	-
Batur Tengah	1 075	-	700	-
Batur Utara	603	12	444	-

Sumber : UPTD Peternakan dan Perikanan Darat Kecamatan Kintamani

Tabel 5.2 Lanjutan

Desa / Kelurahan	Jenis Ternak			
	Sapi	Kambing	Babi	Kuda
(1)	(2)	(3)	(4)	(5)
Kintamani	1 668	66	960	-
Serai	150	-	275	-
Manikliyu	984	12	240	-
Awan	200	-	115	-
Belantih	1 562	-	100	-
Gunung Bau	326	-	355	-
Belanga	120	-	60	-
Batukaang	125	5	225	-
Catur	550	50	1 647	-
Pengejaran	214	-	150	-
Satra	500	-	2 000	-
Selulung	815	20	55	-
Dausa	600	-	438	-
Daup	386	17	50	-
Bantang	921	-	201	-
Kutuh	663	-	182	-
Sukawana	1 458	549	1 950	-
Subaya	600	42	100	-
Siakin	2 000	-	550	-
Pinggan	4 160	10	1 896	-
Belandingan	936	3	450	-
Jumlah				
2018	50 307	1 067	19 762	-
2017	9 578	767	4 507	-
2016	21 422	1 141	12 475	-
2015	40 382	1 101	10 407	-
2014	45 073	1 359	17 293	-

Sumber : UPTD Peternakan dan Perikanan Darat Kecamatan Kintamani

Tabel 5.2 Lanjutan

Desa / Kelurahan	Jenis Ternak			
	Sapi Perah	Domba	Kerbau	Kelinci
(1)	(6)	(7)	(8)	(9)
Mengani	-	-	-	-
Binyan	-	-	-	-
Ulian	-	-	-	-
Bunutin	-	-	-	-
Langgahan	-	-	-	5
Lembean	-	-	-	-
Bayung Cenik	-	-	-	-
Mangguh	-	-	-	-
Belancan	-	-	-	-
Katung	-	-	-	-
Banua	-	-	-	-
Abuan	-	-	-	-
Bonyoh	-	-	-	-
Sekaan	-	-	-	-
Bayung Gede	-	-	-	-
Sekardadi	-	-	-	-
Kedisan	-	-	-	-
Buahan	-	-	-	-
Suter	-	-	-	-
Abang Batu	-	-	-	-
Dinding	-	-	-	-
Abang Songan	-	-	-	-
Terunyan	-	-	-	-
Songan B	-	-	-	-
Songan A	-	-	-	-
Batur Selatan	-	-	-	-
Batuh Tengah	-	-	-	-
Batur Utara	-	-	-	-

Sumber : UPTD Peternakan dan Perikanan Darat Kecamatan Kintamani

Tabel 5.2 Lanjutan

Desa / Kelurahan	Jenis Ternak			
	Sapi Perah	Domba	Kerbau	Kelinci
(1)	(6)	(7)	(8)	(9)
Kintamani	-	-	-	-
Serai	-	-	-	-
Manikliyu	-	-	-	-
Awan	-	-	-	-
Belantih	-	-	-	-
Gunung Bau	-	-	-	-
Belanga	-	-	-	-
Batukaang	-	-	-	-
Catur	-	-	-	-
Pengejaran	-	-	-	-
Satra	-	-	-	-
Selulung	-	-	-	-
Dausa	-	-	-	-
Daup	-	-	-	-
Bantang	-	-	-	-
Kutuh	-	-	-	-
Sukawana	-	-	-	-
Subaya	-	-	-	-
Siakin	-	-	-	-
Pinggan	-	-	-	-
Belandingan	-	-	-	-
Jumlah	2018	-	-	5
	2017	-	-	-
	2016	-	-	-
	2015	-	-	-
	2014	-	-	-

Sumber : UPTD Peternakan dan Perikanan Darat Kecamatan Kintamani

Tabel 5.3 Banyaknya Unggas Menurut Jenis dan Desa di Kecamatan Kintamani, 2018

Desa / Kelurahan	Jenis Unggas				
	Ayam Ras Petelur	Ayam Ras Pedaging	Ayam Buras	Itik	Lainnya
(1)	(2)	(3)	(4)	(5)	(6)
Mengani	8 000	-	3 450	-	-
Binyan	-	-	2 250	-	-
Ulian	11 000	-	3 750	50	-
Bunutin	4 000	-	5 260	100	-
Langgahan	-	-	2 990	-	-
Lembean	2 000	-	4 300	600	-
Bayung Cenic	1 000	-	1 500	50	--
Mangguh	-	-	1 505	-	-
Belancan	3 500	-	4 000	160	-
Katung	40 000	-	3 200	10	-
Banua	1 000	500	1 300	-	-
Abuan	-	500	4 050	50	-
Bonyoh	-	-	4 000	-	-
Sekaan	-	-	3 500	20	50
Bayung Gede	-	-	3 000	60	-
Sekardadi	350	3 000	2 000	-	-
Kedisan	-	-	5 000	40	-
Buahan	-	-	-	-	-
Suter	10 000	-	5 000	-	-
Abang Batu Dinding	-	-	3 000	15	-
Abang Songan	-	-	900	50	1 926
Terunyan	100	-	-	20	-
Songan B	-	-	3 000	500	-
Songan A	-	5 000	10 000	-	-
Batur Selatan	-	-	7 236	-	-
Batuh Tengah	-	-	8 000	-	-
Batur Utara	7 000	-	4 010	-	-

Sumber : UPTD Peternakan dan Perikanan Darat Kecamatan Kintamani

Tabel 5.3 Lanjutan

Desa / Kelurahan	Jenis Unggas					
	Ayam Ras Petelur	Ayam Ras Pedaging	Ayam Buras	Itik	Lainnya	
(1)	(2)	(3)	(4)	(5)	(6)	
Kintamani	-	-	10 000	100	-	
Serai	6 000	-	2 930	-	-	
Manikliyu	16 000	-	9 840	340	-	
Awan	7 000	-	1 400	150	-	
Belantih	-	-	7 810	50	-	
Gunung Bau	15 000	-	1 500	-	-	
Belanga	-	-	1 800	20	-	
Batukaang	1 000	-	2 000	-	-	
Catur	4 000	-	1 098	-	-	
Pengejaran	-	-	5 000	-	-	
Satra	10 000	-	6 000	-	-	
Selulung	5 000	-	16 300	-	-	
Dausa	-	-	2 400	-	-	
Daup	5 000	-	2 509	-	-	
Bantang	-	-	1 416	-	-	
Kutuh	20 000	-	2 442	-	-	
Sukawana	89 900	33 000	6 823	-	-	
Subaya	-	-	4 370	60	-	
Siakin	2 100	-	72 500	-	-	
Pinggan	100	-	-	20	-	
Belandingan	-	-	-	50	-	
Jumlah	2018	269050	42000	254339	2515	1976
	2017	269050	42000	254339	2515	1976
	2016	214 300	34 000	234 537	2 145	-
	2015	150 500	17 000	152 388	-	-
	2014	119 100	3 800	120 924	491	90

Sumber : UPTD Peternakan dan Perikanan Darat Kecamatan Kintamani

Tabel 5.4 Banyaknya Produksi Ikan Menurut Jenis dan Desa di Kecamatan Kintamani, 2018

Desa / Kelurahan	Ikan Air Laut (Kg)			Ikan Air Tawar (Kg)	Jumlah (Kg)
	Tongkol	Teri	Lainnya		
(1)	(2)	(3)	(4)	(5)	(6)
Mengani	-	-	-	-	-
Binyan	-	-	-	-	-
Ulian	-	-	-	-	-
Bunutin	-	-	-	-	-
Langgahan	-	-	-	-	-
Lembean	-	-	-	-	-
Bayung Cenik	-	-	-	-	-
Mangguh	-	-	-	-	-
Belancan	-	-	-	-	-
Katung	-	-	-	-	-
Banua	-	-	-	-	-
Abuan	-	-	-	-	-
Bonyoh	-	-	-	-	-
Seka	-	-	-	-	-
Bayung Gede	-	-	-	-	-
Sekardadi	-	-	-	-	-
Kedisan	-	-	-	12 000	12 000
Buahan	-	-	-	49 700	49 700
Suter	-	-	-	-	-
Abang Batu Dinding	-	-	-	22 500	22 500
Abang Songan	-	-	-	-	-
Terunyan	-	-	-	15 000	15 000
Songan B	-	-	-	20 000	20 000
Songan A	-	-	-	18 000	18 000
Batur Selatan	-	-	-	-	-
Batur Tengah	-	-	-	7 000	7 000
Batur Utara	-	-	-	-	-

Sumber : UPTD Peternakan dan Perikanan Darat Kecamatan Kintamani

Tabel 5.4 Lanjutan

Desa / Kelurahan	Ikan Air Laut (Kg)			Ikan Air Tawar (Kg)	Jumlah (Kg)	
	Tongkol	Teri	Lainnya			
(1)	(2)	(3)	(4)	(5)	(6)	
Kintamani	-	-	-	-	-	
Serai	-	-	-	-	-	
Manikliyu	-	-	-	-	-	
Awan	-	-	-	-	-	
Belantih	-	-	-	-	-	
Gunung Bau	-	-	-	-	-	
Belanga	-	-	-	-	-	
Batukaang	-	-	-	-	-	
Catur	-	-	-	-	-	
Pengejaran	-	-	-	-	-	
Satra	-	-	-	-	-	
Selulung	-	-	-	-	-	
Dausa	-	-	-	-	-	
Daup	-	-	-	-	-	
Bantang	-	-	-	-	-	
Kutuh	-	-	-	-	-	
Sukawana	-	-	-	-	-	
Subaya	-	-	-	-	-	
Siakin	-	-	-	-	-	
Pinggian	-	-	-	-	-	
Belandingan	-	-	-	-	-	
Jumlah	2018	-	-	-	144 200	144 200
	2017	-	-	-	144 200	144 200
	2016	-	-	-	112 700	112 700
	2015	-	-	-	124 500	124 500
	2014	-	-	-	81 700	81 700

Sumber : UPTD Peternakan dan Perikanan Darat Kecamatan Kintamani

Tabel 5.5 Jumlah Subak dan Luas Areal Baku Subak Menurut Jenis Irigasi di Kecamatan Kintamani, 2018

Desa / Kelurahan	Jumlah Subak	Luas Sawah (Ha)				Total Luas (Ha)
		Semi Teknis	Sederhana	Sederhana non PU	Tadah Hujan	
(1)	(2)	(3)	(4)	(5)	(6)	(7)
Mengani	2	18,9	-	-	18,9	37,8
Binyan	1	-	-	-	-	-
Ulian	2	-	-	-	-	-
Bunutin	2	65,0	-	-	-	65,0
Langgahan	3	30,45	-	-	30,45	60,9
Lembean	2	-	-	-	-	-
Bayung Cenik	1	-	-	15	-	15
Mangguh	-	-	-	-	-	-
Belancan	-	-	-	-	-	-
Katung	-	-	-	-	-	-
Banua	-	-	-	-	-	-
Abuan	-	-	-	-	-	-
Bonyoh	-	-	-	-	-	-
Sekaan	-	-	-	-	-	-
Bayung Gede	-	-	-	-	-	-
Sekardadi	-	-	-	-	-	-
Kedisan	-	-	-	-	-	-
Buahan	-	-	-	-	-	-
Suter	-	-	-	-	-	-
Abang Batu	-	-	-	-	-	-
Dinding	-	-	-	-	-	-
Abang Songan	-	-	-	-	-	-
Terunyan	-	-	-	-	-	-
Songan B	-	-	-	-	-	-
Songan A	-	-	-	-	-	-
Batur Selatan	-	-	-	-	-	-
Batuh Tengah	-	-	-	-	-	-
Batur Utara	-	-	-	-	-	-

Sumber : UPTD Pertanian Kecamatan Kintamani

Tabel 5.5 Lanjutan

Desa / Kelurahan	Jumlah Subak	Luas Sawah (Ha)				Total Luas (Ha)	
		Semi Teknis	Sederhana	Sederhana non PU	Tadah Hujan		
(1)	(2)	(3)	(4)	(5)	(6)	(7)	
Kintamani	-	-	-	-	-	-	
Serai	-	-	-	-	-	-	
Manikliyu	-	-	-	-	-	-	
Awan	-	-	-	-	-	-	
Belantih	-	-	-	-	-	-	
Gunung Bau	-	-	-	-	-	-	
Belanga	-	-	-	-	-	-	
Batukaang	-	-	-	-	-	-	
Catur	-	-	-	-	-	-	
Pengejaran	-	-	-	-	-	-	
Satra	-	-	-	-	-	-	
Selulung	-	-	-	-	-	-	
Dausa	-	-	-	-	-	-	
Daup	-	-	-	-	-	-	
Bantang	-	-	-	-	-	-	
Kutuh	-	-	-	-	-	-	
Sukawana	-	-	-	-	-	-	
Subaya	-	-	-	-	-	-	
Siakin	-	-	-	-	-	-	
Pinggan	-	-	-	-	-	-	
Belandingan	-	-	-	-	-	-	
Jumlah	2018	13	114,35	0	15	49,35	178,7
	2017	5	-	-	104	-	104
	2016	5	-	-	104	-	104
	2015	-	-	-	129	-	129
	2014	5	-	-	134	-	134

Sumber : UPTD Pertanian Kecamatan Kintamani

Tabel 5.6 Banyaknya Produksi Telur Menurut Jenis Unggas dan Desa di Kecamatan Kintamani, 2018

Desa / Kelurahan	Telur Ayam (Ton)		Telur Itik (Ton)
	Ras	Kampung	
(1)	(2)	(3)	(4)
Mengani	134	-	-
Binyan	-	-	-
Ulian	96	-	-
Bunutin	134,4	-	-
Langgahan	na	na	na
Lembean	92,16	-	0,02
Bayung Cenik	na	na	na
Mangguh	na	na	na
Belancan	na	na	na
Katung	na	na	na
Banua	na	na	na
Abuan	na	na	na
Bonyoh	na	na	na
Sekaan	-	-	-
Bayung Gede	na	na	na
Sekardadi	-	-	-
Kedisan	-	-	-
Buahan	-	-	-
Suter	-	-	-
Abang Batu Dinding	-	-	-
Abang Songan	-	-	-
Terunyan	-	-	-
Songan B	-	-	-
Songan A	-	-	-
Batur Selatan	na	na	na
Batuh Tengah	-	-	-
Batur Utara	na	na	na

Tabel 5.6

Lanjutan

Desa / Kelurahan	Telur Ayam (Ton)		Telur Itik (Ton)
	Ras	Kampung	
(1)	(2)	(3)	(4)
Kintamani	na	na	na
Serai	-	-	-
Manikliyu	120	-	0,125
Awan	76,8	-	0,120
Belantih	-	-	0,130
Gunung Bau	192	-	-
Belanga	-	-	-
Batukaang	20,57	-	-
Catur	38,4	-	-
Pengejaran	-	-	-
Satra	na	na	na
Selulung	57,6	-	-
Dausa	na	na	na
Daup	153,6	-	-
Bantang	na	na	na
Kutuh	na	na	na
Sukawana	na	na	na
Subaya	na	na	na
Siakin	na	na	na
Pinggan	-	-	-
Belandingan	-	-	-

Sumber : UPTD Peternakan dan Perikanan Darat Kecamatan Kintamani

BAB

6

Kecamatan Kintamani Dalam Angka

**INDUSTRI
PERTAMBANGAN
ENERGI
KONSTRUKSI**

PENJELASAN TEKNIS

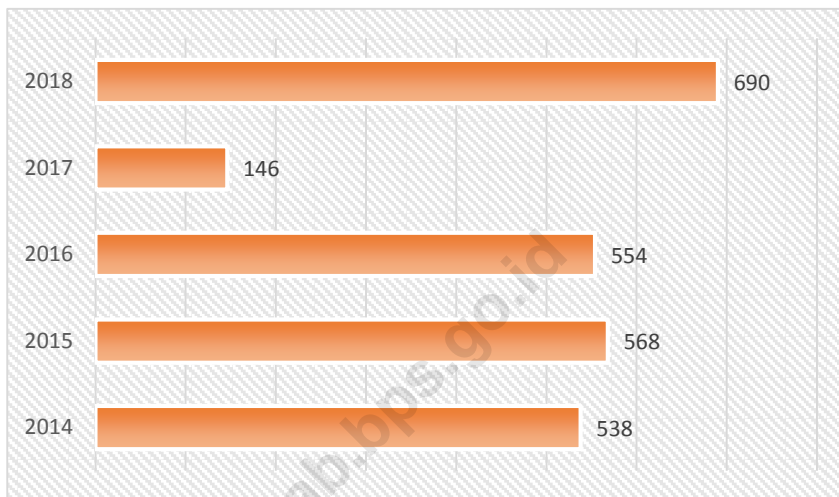
- 1. Perusahaan atau usaha industri** adalah suatu unit (kesatuan) usaha melakukan kegiatan ekonomi, bertujuan menghasilkan barang atau jasa, terletak pada suatu bangunan atau lokasi tertentu, dan mempunyai catatan administrasi tersendiri mengenai produksi dan struktur biaya serta ada seorang atau lebih yang bertanggung jawab atas usaha tersebut.
- 2. Industri manufaktur** adalah suatu kegiatan ekonomi yang melakukan kegiatan mengubah suatu barang dasar secara mekanis, kimia, atau dengan tangan sehingga menjadi barang jadi/setengah jadi, dan atau barang yang kurang nilainya menjadi barang yang lebih tinggi nilainya, dan sifatnya lebih dekat kepada pemakai akhir. Termasuk dalam kegiatan ini adalah jasa industri dan pekerjaan perakitan.
- 3. Industri manufaktur dikelompokkan ke dalam 4 kelompok berdasarkan jumlah pekerja**, yaitu Industri besar (100 orang pekerja atau lebih), industri sedang/menengah (20-99 orang pekerja), industri kecil (5-19 orang pekerja), dan industri mikro/rumah tangga (1-4 orang pekerja).
- 4. Produksi** adalah hasil menurut bentuk produk dari setiap tanaman padi yang diambil berdasarkan luas yang dipanen/tanaman yang menghasilkan pada bulan/triwulan laporan.

ULASAN

Industri

Sektor industri mencakup industri besar, industri sedang, industri kecil dan industri rumah tangga. Yang dimaksud dengan industri besar adalah industri dengan jumlah pekerja 100 orang atau lebih, industri sedang dengan jumlah pekerja 20-99 orang, industri kecil dengan jumlah pekerja 5-19 orang, dan industri rumah tangga dengan pekerja kurang dari lima orang. Pada tahun 2018 di Kecamatan Kintamani tidak terdapat perusahaan industri besar dan sedang, sedangkan untuk industri kecil terdapat 205 unit usaha dan industri rumah tangga sebanyak 690 unit usaha.

Gambar 6
Jumlah Industri Kerajinan Rumah Tangga di Kecamatan Kintamani,
2014-2018



Sumber : Kepala Desa se-Kecamatan Kintamani

Tabel 6.1.1 Banyaknya Perusahaan Industri Menurut Kelompok Industri dan Desa di Kecamatan Kintamani, 2018

Desa / Kelurahan	Kategori Industri			
	Besar	Sedang	Kecil	Kerajinan Rumah Tangga
(1)	(2)	(3)	(4)	(5)
Mengani	-	-	9	9
Binyan	-	-	1	1
Ulian	-	-	10	10
Bunutin	-	-	11	11
Langgahan	-	-	10	10
Lembean	-	-	8	8
Bayung Ceník	-	-	2	6
Mangguh	-	-	-	8
Belancan	-	-	-	10
Katung	-	-	-	8
Banua	-	-	13	5
Abuan	-	-	-	3
Bonyoh	-	-	-	-
Sekaán	-	-	-	-
Bayung Gede	-	-	-	4
Sekardadi	-	-	-	3
Kedisan	-	-	-	-
Buahan	-	-	-	-
Suter	-	-	12	146
Abang Batu Dinding	-	-	12	193
Abang Songan	-	-	5	7
Terunyan	-	-	-	-
Songan B	-	-	-	-
Songan A	-	-	-	20
Batur Selatan	-	-	-	4
Batur Tengah	-	-	-	1
Batur Utara	-	-	-	3

Sumber : Kepala Desa se-Kecamatan Kintamani

Tabel 6.1.1 Lanjutan

Desa / Kelurahan	Kategori Industri				
	Besar	Sedang	Kecil	Kerajinan Rumah Tangga	
(1)	(2)	(3)	(4)	(5)	
Kintamani	-	-	-	25	
Serai	-	-	9	9	
Manikliyu	-	-	26	26	
Awan	-	-	5	5	
Belantih	-	-	14	14	
Gunung Bau	-	-	-	-	
Belanga	-	-	3	3	
Batukaang	-	-	3	3	
Catur	-	-	26	26	
Pengejaran	-	-	10	10	
Satra	-	-	-	13	
Selulung	-	-	12	12	
Dausa	-	-	1	32	
Daup	-	-	3	3	
Bantang	-	-	-	4	
Kutuh	-	-	-	14	
Sukawana	-	-	-	8	
Subaya	-	-	-	-	
Siakin	-	-	-	3	
Pinggian	-	-	-	8	
Belandingan	-	-	-	2	
Jumlah	2018	-	-	205	690
	2017	-	-	1	146
	2016	-	-	32	554
	2015	-	-	34	568
	2014	-	1	101	538

Sumber : Kepala Desa se-Kecamatan Kintamani

Tabel 6.1.2 Banyaknya Industri Kecil Menurut Jenis Industri dan Desa di Kecamatan Kintamani, 2018

Desa / Kelurahan	Jenis Industri Kecil					
	Makanan/ Minuman	Tekstil	Barang dari Logam	Barang Galian Non Logam	Besi dan Baja	Kayu, Kertas, Kimia, dll
(1)	(2)	(3)	(4)	(5)	(6)	(7)
Mengani	2	-	-	-	-	4
Binyan	-	-	-	-	-	1
Ulian	6	-	-	-	1	5
Bunutin	-	-	-	-	-	3
Langgahan	10	-	-	-	-	6
Lembean	5	-	-	-	-	2
Bayung Cenic	-	-	-	-	-	3
Mangguh	-	-	-	3	-	5
Belancan	-	-	-	2	-	5
Katung	-	-	-	7	-	4
Banua	-	-	-	-	-	14
Abuan	-	-	-	6	-	8
Bonyoh	-	-	-	-	-	-
Sekaan	4	2	-	-	1	-
Bayung Gede	-	-	-	8	-	2
Sekardadi	2	-	-	-	3	3
Kedisan	3	-	-	-	-	-
Buahan	2	4	1	-	5	-
Suter	2	-	-	-	-	14
Abang Batu Dinding	6	-	-	-	2	15
Abang Songan	15	-	-	-	5	13
Terunyan	-	-	-	-	-	-
Songan B	3	2	-	-	-	-
Songan A	30	10	-	5	-	3
Batur Selatan	-	-	-	2	-	4
Batuh Tengah	-	-	-	-	-	-
Batur Utara	-	-	-	-	-	-

Tabel 6.1.2 Lanjutan

Desa / Kelurahan	Jenis Industri Kecil					
	Makanan/ Minuman	Tekstil	Barang dari Logam	Barang Galian Non Logam	Besi dan Baja	Kayu, Kertas, Kimia, dll
(1)	(2)	(3)	(4)	(5)	(6)	(7)
Kintamani	na	na	na	na	na	na
Serai	5	-	-	-	-	7
Manikliyu	6	-	-	-	1	5
Awan	6	-	-	-	2	10
Belantih	5	-	-	-	1	5
Gunung Bau	1	-	-	-	1	2
Belanga	2	-	-	-	-	6
Batukaang	-	-	-	-	1	-
Catur	2	-	-	-	-	10
Pengejaran	2	-	-	-	-	12
Satra	2	-	-	-	9	2
Selulung	6	-	-	-	-	4
Dausa	na	na	na	na	na	na
Daup	2	-	-	-	-	-
Bantang	na	na	na	na	na	na
Kutuh	na	na	na	na	na	na
Sukawana	na	na	na	na	na	na
Subaya	-	-	-	-	-	-
Siakin	3	-	-	-	-	-
Pinggane	20	4	-	-	-	1
Belandingan	2	-	-	-	-	1

Sumber : Kepala Desa se-Kecamatan Kintamani

Tabel 6.1.3 Banyaknya Industri Kerajinan Rumah Tangga Menurut Jenis Industri dan Desa di Kecamatan Kintamani, 2018

Desa / Kelurahan	Jenis Industri Kerajinan Rumah Tangga					
	Makanan/ Minuman	Tekstil	Barang dari Logam	Barang Galian Non Logam	Besi dan Baja	Kayu, Kertas, Kimia, dll
(1)	(2)	(3)	(4)	(5)	(6)	(7)
Mengani	na	na	na	na	na	na
Binyan	na	na	na	na	na	na
Ulian	na	na	na	na	na	na
Bunutin	na	na	na	na	na	na
Langgahan	na	na	na	na	na	na
Lembean	na	na	na	na	na	na
Bayung Cenic	na	na	na	na	na	na
Mangguh	na	na	na	na	na	na
Belancan	na	na	na	na	na	na
Katung	na	na	na	na	na	na
Banua	na	na	na	na	na	na
Abuan	na	na	na	na	na	na
Bonyoh	na	na	na	na	na	na
Sekaan	na	na	na	na	na	na
Bayung Gede	na	na	na	na	na	na
Sekardadi	na	na	na	na	na	na
Kedisan	na	na	na	na	na	na
Buahan	na	na	na	na	na	na
Suter	na	na	na	na	na	na
Abang Batu Dinding	na	na	na	na	na	na
Abang Songan	na	na	na	na	na	na
Terunyan	na	na	na	na	na	na
Songan B	na	na	na	na	na	na
Songan A	na	na	na	na	na	na
Batur Selatan	na	na	na	na	na	na
Batuh Tengah	na	na	na	na	na	na
Batur Utara	8	-	-	7	-	-

Tabel 6.1.3 Lanjutan

Desa / Kelurahan	Jenis Industri Kerajinan Rumah Tangga					
	Makanan/ Minuman	Tekstil	Barang dari Logam	Barang Galian Non Logam	Besi dan Baja	Kayu, Kertas, Kimia, dll
(1)	(2)	(3)	(4)	(5)	(6)	(7)
Kintamani	5	-	-	4	-	11
Serai	na	na	na	na	na	na
Manikliyu	na	na	na	na	na	na
Awan	na	na	na	na	na	na
Belantih	na	na	na	na	na	na
Gunung Bau	na	na	na	na	na	na
Belanga	na	na	na	na	na	na
Batukaang	na	na	na	na	na	na
Catur	na	na	na	na	na	na
Pengejaran	na	na	na	na	na	na
Satra	na	na	na	na	na	na
Selulung	na	na	na	na	na	na
Dausa	1	-	-	-	-	4
Daup	na	na	na	na	na	na
Bantang	-	-	-	3	4	6
Kutuh	-	-	-	5	-	2
Sukawana	-	-	-	-	-	6
Subaya	na	na	na	na	na	na
Siakin	na	na	na	na	na	na
Pinggán	na	na	na	na	na	na
Belandingan	na	na	na	na	na	na

Sumber : Kepala Desa se-Kecamatan Kintamani

Tabel 6.1.4 Banyaknya Usaha Jasa Perorangan/ Rumah Tangga Menurut Desa di Kecamatan Kintamani, 2018

Desa / Kelurahan	Sol Sepatu	Pijat/ Urut	Cuci Ken daraan	Repara si TV/ Radio	Repara si Jam/ Kacama ta	Tukang Listrik	Strum Accu	Tukang Sablon
(1)	(2)	(3)	(4)	(5)	(6)	(7)	(8)	(9)
Mengani	na	na	na	na	na	na	na	na
Binyan	na	na	na	na	na	na	na	na
Ulian	na	na	na	na	na	na	na	na
Bunutin	na	na	na	na	na	na	na	na
Langgahan	na	na	na	na	na	na	na	na
Lembean	na	na	na	na	na	na	na	na
Bayung Cenik	na	na	na	na	na	na	na	na
Mangguh	na	na	na	na	na	na	na	na
Belancan	na	na	na	na	na	na	na	na
Katung	na	na	na	na	na	na	na	na
Banua	na	na	na	na	na	na	na	na
Abuan	na	na	na	na	na	na	na	na
Bonyoh	na	na	na	na	na	na	na	na
Sekaan	-	3	-	-	-	4	1	-
Bayung Gede	na	na	na	na	na	na	na	na
Sekardadi	-	-	1	-	-	3	-	-
Kedisan	-	3	2	-	-	2	1	-
Buahan	-	1	-	-	-	-	-	-
Suter	-	2	-	-	-	2	-	-
Abang Batu Dinding	-	1	-	-	-	2	-	-
Abang Songan	1	2	1	-	-	5	-	-
Terunyan	-	-	-	-	-	-	-	-
Songan B	-	1	1	-	-	-	-	-
Songan A	-	2	10	1	-	3	4	-
Batur Selatan	na	na	na	na	na	na	na	na
Batuh Tengah	-	-	-	-	-	-	-	-
Batur Utara	na	na	na	na	na	na	na	na

Tabel 6.1.4 Lanjutan

Desa / Kelurahan	Sol Sepatu	Pijat/ Urut	Cuci Ken daraan	Repara si TV/ Radio	Repara si Jam/ Kacama ta	Tukang Listrik	Strum Accu	Tukang Sablon
(1)	(2)	(3)	(4)	(5)	(6)	(7)	(8)	(9)
Kintamani	na	na	na	na	na	na	na	na
Serai	na	na	na	na	na	na	na	na
Manikliyu	na	na	na	na	na	na	na	na
Awan	na	na	na	na	na	na	na	na
Belantih	na	na	na	na	na	na	na	na
Gunung Bau	na	na	na	na	na	na	na	na
Belanga	na	na	na	na	na	na	na	na
Batukaang	na	na	na	na	na	na	na	na
Catur	na	na	na	na	na	na	na	na
Pengejaran	na	na	na	na	na	na	na	na
Satra	na	na	na	na	na	na	na	na
Selulung	na	na	na	na	na	na	na	na
Dausa	na	na	na	na	na	na	na	na
Daup	na	na	na	na	na	na	na	na
Bantang	na	na	na	na	na	na	na	na
Kutuh	na	na	na	na	na	na	na	na
Sukawana	na	na	na	na	na	na	na	na
Subaya	na	na	na	na	na	na	na	na
Siakin	na	na	na	na	na	na	na	na
Pinggian	1	3	-	2	-	4	-	-
Belandingan	-	1	-	-	-	-	-	-

Sumber : Kepala Desa se-Kecamatan Kintamani

Tabel 6.2 Banyaknya Tenaga Kerja Perusahaan Industri Menurut Kelompok Industri dan Desa di Kecamatan Kintamani, 2018

Desa / Kelurahan	Kategori Industri			
	Besar	Sedang	Kecil	Kerajinan Rumah Tangga
(1)	(2)	(3)	(4)	(5)
Mengani	-	-	9	9
Binyan	-	-	1	1
Ulian	-	-	10	10
Bunutin	-	-	11	11
Langgahan	-	-	15	15
Lembean	-	-	8	8
Bayung Cenik	-	-	6	6
Mangguh	-	-	-	8
Belancan	-	-	-	-
Katung	-	-	-	12
Banua	-	-	14	5
Abuan	-	-	-	3
Bonyoh	-	-	-	-
Sekaan	-	-	-	-
Bayung Gede	-	-	-	4
Sekardadi	-	-	-	3
Kedisan	-	-	-	-
Buahan	-	-	-	-
Suter	-	-	60	146
Abang Batu Dinding	-	-	65	193
Abang Songan	-	-	25	7
Terunyan	-	-	-	-
Songan B	-	-	-	-
Songan A	-	-	-	20
Batur Selatan	-	-	-	4
Batur Tengah	-	-	-	1
Batur Utara	-	-	-	3

Sumber : Kepala Desa se-Kecamatan Kintamani

Tabel 6.2 Lanjutan

Desa / Kelurahan	Kategori Industri				
	Besar	Sedang	Kecil	Kerajinan Rumah Tangga	
(1)	(2)	(3)	(4)	(5)	
Kintamani	-	-	-	-	
Serai	-	-	9	12	
Manikliyu	-	-	26	26	
Awan	-	-	5	5	
Belantih	-	-	14	14	
Gunung Bau	-	-	-	-	
Belanga	-	-	3	3	
Batukaang	-	-	3	3	
Catur	-	-	26	26	
Pengejaran	-	-	10	10	
Satra	-	-	-	-	
Selulung	-	-	12	12	
Dausa	-	-	-	-	
Daup	-	-	3	3	
Bantang	-	-	-	-	
Kutuh	-	-	-	-	
Sukawana	-	-	-	-	
Subaya	-	-	-	-	
Siakin	-	-	-	-	
Pinggian	-	-	-	8	
Belandingan	-	-	-	2	
Jumlah	2018	-	-	335	593
	2017	-	-	20	133
	2016	-	-	188	508
	2015	-	-	175	568
	2014	-	80	97	1 603

Sumber : Kepala Desa se-Kecamatan Kintamani

Tabel 6.3 Jumlah Sarana Perekonomian Menurut Jenis dan Desa di Kecamatan Kintamani, 2018

Desa / Kelurahan	Pasar Umum		Kelompok Pertokoan	Lainnya
	Bangunan Permanen	Bangunan Semi Permanen		
(1)	(2)	(3)	(4)	(5)
Mengani	-	-	-	-
Binyan	-	-	-	-
Ulian	-	-	-	-
Bunutin	-	-	-	-
Langgahan	-	-	-	-
Lembean	-	-	-	-
Bayung Cenik	-	-	-	-
Mangguh	-	-	-	-
Belancan	1	-	-	-
Katung	-	-	-	-
Banua	1	-	-	-
Abuan	-	-	-	-
Bonyoh	-	-	-	-
Sekaan	1	-	-	-
Bayung Gede	-	-	-	-
Sekardadi	-	-	-	-
Kedisan	1	1	-	-
Buahan	-	1	-	-
Suter	-	-	-	-
Abang Batu Dinding	-	1	-	-
Abang Songan	-	-	-	-
Terunyan	-	-	-	-
Songan B	-	1	-	-
Songan A	-	-	-	-
Batur Selatan	-	-	-	-
Batuh Tengah	-	1	-	-
Batur Utara	-	-	-	-

Sumber : Kepala Desa se-Kecamatan Kintamani

Tabel 6.3 Lanjutan

Desa / Kelurahan	Pasar Umum		Kelompok Pertokoan	Lainnya	
	Bangunan Permanen	Bangunan Semi Permanen			
(1)	(2)	(3)	(4)	(5)	
Kintamani	2	-	2	-	
Serai	-	-	-	-	
Manikliyu	1	-	-	-	
Awan	-	-	-	-	
Belantih	-	-	-	-	
Gunung Bau	-	-	-	-	
Belanga	-	-	-	-	
Batukaang	-	-	-	-	
Catur	1	-	-	-	
Pengejaran	-	-	-	-	
Satra	-	-	-	-	
Selulung	-	-	-	-	
Dausa	-	-	-	-	
Daup	-	-	-	-	
Bantang	-	-	-	-	
Kutuh	-	-	-	-	
Sukawana	-	-	-	-	
Subaya	-	-	-	-	
Siakin	-	-	-	-	
Pinggian	-	-	-	-	
Belandingan	-	-	-	-	
Jumlah	2017	8	5	2	-
	2017	4	-	2	-
	2016	7	5	2	-
	2015	7	5	-	-
	2014	7	6	7	-

Sumber : Kepala Desa se-Kecamatan Kintamani

Tabel 6.4 Jumlah Restoran / Rumah Makan, Warung, dan *Art Shop* Menurut Desa di Kecamatan Kintamani, 2018

Desa / Kelurahan	Rumah Makan / Restaurants	Warung	Art Shop	Lainnya
(1)	(2)	(3)	(4)	(5)
Mengani	1	20	-	-
Binyan	-	4	-	-
Ulian	2	12	-	-
Bunutin	-	12	-	-
Langgahan	-	13	-	-
Lembean	2	15	-	-
Bayung Cenic	-	21	-	-
Mangguh	-	14	-	-
Belancan	-	33	-	-
Katung	-	38	-	-
Banua	-	15	-	-
Abuan	-	37	-	-
Bonyoh	-	12	-	-
Sekaan	-	55	-	-
Bayung Gede	-	53	-	-
Sekardadi	-	31	-	-
Kedisan	1	1	1	-
Buahan	4	30	1	-
Suter	-	35	-	-
Abang Batu Dinding	-	46	-	-
Abang Songan	-	15	-	-
Terunyan	-	14	-	-
Songan B	-	55	-	-
Songan A	-	34	-	-
Batur Selatan	-	49	3	-
Batur Tengah	46	36	9	-
Batur Utara	-	34	2	-

Sumber : Kepala Desa se-Kecamatan Kintamani

Tabel 6.4 Lanjutan

Desa / Kelurahan	Rumah Makan / Restaurants	Warung	Art Shop	Lainnya	
(1)	(2)	(3)	(4)	(5)	
Kintamani	3	254	-	-	
Serai	-	12	-	-	
Manikliyu	-	29	-	-	
Awan	-	13	-	-	
Belantih	5	35	-	1	
Gunung Bau	-	9	-	-	
Belanga	-	5	-	-	
Batukaang	-	6	-	-	
Catur	8	36	-	-	
Pengejaran	-	10	-	-	
Satra	-	42	-	-	
Selulung	5	8	-	-	
Dausa	-	32	-	-	
Daup	1	7	-	-	
Bantang	-	30	-	-	
Kutuh	-	31	-	-	
Sukawana	-	46	-	-	
Subaya	-	7	-	-	
Siakin	-	20	-	-	
Pinggian	-	20	-	-	
Belandingan	-	7	-	-	
Jumlah	2018	78	1 393	16	1
	2017	3	704	-	-
	2016	102	1 077	19	-
	2015	92	1 251	15	-
	2014	92	1 277	15	-

Sumber : Kepala Desa se-Kecamatan Kintamani
 Source : Head of Village Around Kintamani District

Tabel 6.5 Jumlah Sarana Bank dan Lembaga Keuangan Lainnya Menurut Desa di Kecamatan Kintamani, 2018

Desa / Kelurahan	Bank	Lembaga Perkreditan Desa (LPD)	KUD	Lainnya	Jumlah
(1)	(2)	(3)	(4)	(5)	(6)
Mengani	-	1	-	1	2
Binyan	-	1	-	-	-
Ulian	-	1	-	3	4
Bunutin	-	1	-	2	3
Langgahan	-	1	-	1	2
Lembean	-	1	-	1	2
Bayung Cenik	-	1	-	-	1
Mangguh	-	1	-	-	1
Belancan	-	2	-	2	4
Katung	-	1	-	1	2
Banua	-	1	-	1	2
Abuan	-	1	-	-	1
Bonyoh	-	1	-	-	1
Sekaan	-	1	-	2	3
Bayung Gede	-	1	-	-	1
Sekardadi	-	1	-	5	6
Kedisan	2	1	-	3	6
Buahan	-	1	-	1	2
Suter	-	1	-	-	1
Abang Batu Dinding	-	1	-	1	2
Abang Songan	-	1	-	1	2
Terunyan	-	1	-	3	4
Songan B	-	1	-	1	2
Songan A	-	1	-	1	2
Batur Selatan	-	1	-	3	5
Batuh Tengah	1	-	-	2	3
Batur Utara	-	1	1	4	6

Sumber : Kepala Desa se-Kecamatan Kintamani

Tabel 6.5 Lanjutan

Desa / Kelurahan	Bank	Lembaga Perkreditan Desa (LPD)	KUD	Lainnya	Jumlah	
(1)	(2)	(3)	(4)	(5)	(6)	
Kintamani	-	1	-	2	3	
Serai	-	-	-	1	1	
Manikliyu	-	1	-	2	3	
Awan	-	1	-	2	3	
Belantih	-	1	-	2	3	
Gunung Bau	-	1	-	2	3	
Belanga	-	1	-	1	2	
Batukaang	-	1	-	1	2	
Catur	1	1	-	1	2	
Pengejaran	-	1	-	2	3	
Satra	-	1	-	1	2	
Selulung	-	1	-	1	2	
Dausa	-	1	-	-	1	
Daup	-	1	-	1	2	
Bantang	-	1	-	-	1	
Kutuh	-	1	-	5	6	
Sukawana	1	1	-	3	5	
Subaya	-	1	-	2	3	
Siakin	-	1	-	-	1	
Pinggian	-	1	-	1	2	
Belandingan	-	1	-	1	2	
Jumlah	2018	5	47	1	70	122
	2017	1	22	-	26	49
	2016	6	37	2	60	106
	2015	-	1	-	1	2
	2014	1	1	-	3	5

Sumber : Kepala Desa se-Kecamatan Kintamani

Tabel 6.6 Banyaknya Koperasi dan Jumlah Anggota Menurut Jenis dan Desa di Kecamatan Kintamani, 2018

Desa / Kelurahan	KUD		Non KUD		Jumlah	
	Jumlah Usaha	Jumlah Anggota	Jumlah Usaha	Jumlah Anggota	Jumlah Usaha	Jumlah Anggota
(1)	(2)	(3)	(4)	(5)	(6)	(7)
Mengani	-	-	-	-	-	-
Binyan	-	-	-	-	-	-
Ulian	-	-	2	170	2	170
Bunutin	-	-	1	62	1	62
Langgahan	-	-	-	-	-	-
Lembean	-	-	-	-	-	-
Bayung Cenik	-	-	2	283	-	-
Mangguh	-	-	-	-	-	-
Belancan	-	-	2	90	2	90
Katung	-	-	4	300	4	300
Banua	-	-	1	50	1	50
Abuan	-	-	-	-	-	-
Bonyoh	-	-	-	-	-	-
Sekaan	-	-	2	43	2	43
Bayung Gede	-	-	-	-	-	-
Sekardadi	-	-	5	498	5	498
Kedisan	2	-	3	354	3	354
Buahan	-	-	1	50	1	50
Suter	-	-	-	-	-	-
Abang Batu Dinding	-	-	1	78	1	78
Abang Songan	-	-	1	67	1	67
Terunyan	-	-	3	184	3	184
Songan B	-	-	1	60	1	60
Songan A	-	-	1	38	1	38
Batur Selatan	-	-	3	300	3	265
Batuh Tengah	-	-	2	259	2	259
Batur Utara	-	-	2	116	2	56

Sumber : Kepala Desa se-Kecamatan Kintamani

Tabel 6.6 Lanjutan

Desa / Kelurahan	KUD		Non KUD		Jumlah		
	Jumlah Usaha	Jumlah Anggota	Jumlah Usaha	Jumlah Anggota	Jumlah Usaha	Jumlah Anggota	
(1)	(2)	(3)	(4)	(5)	(6)	(7)	
Kintamani	-	-	3	714	2	667	
Serai	-	-	1	25	1	25	
Manikliyu	-	-	-	-	-	-	
Awan	-	-	2	212	2	212	
Belantih	-	-	1	15	1	15	
Gunung Bau	-	-	-	-	-	-	
Belanga	-	-	-	-	-	-	
Batukaang	-	-	-	-	-	-	
Catur	-	-	1	125	1	125	
Pengejaran	-	-	-	-	-	-	
Satra	-	-	-	-	-	-	
Selulung	-	-	-	-	-	-	
Dausa	-	-	-	-	-	-	
Daup	-	-	-	-	-	-	
Bantang	-	-	-	-	-	-	
Kutuh	-	-	2	38	-	300	
Sukawana	-	-	2	300	-	-	
Subaya	-	-	4	85	4	85	
Siakin	-	-	-	-	-	-	
Pinggan	-	-	1	39	1	39	
Belandingan	-	-	-	-	-	-	
Jumlah	2017	2	-	54	4555	47	4092
	2017	-	-	14	1 416	11	1 334
	2016	-	-	55	4 702	50	3 937
	2015	-	-	55	4 500	55	4 500
	2014	-	-	50	4 038	38	4 077

Sumber : Kepala Desa se-Kecamatan Kintamani

BAB

7

Kecamatan Kintamani Dalam Angka

**HOTEL
PARIWISATA
TRANSPORTASI
DAN KOMUNIKASI**

PENJELASAN TEKNIS

1. **Data transportasi dan komunikasi** meliputi: panjang jalan, angkutan darat, serta pos dan telekomunikasi.
2. **Kendaraan bermotor adalah** setiap kendaraan yang digerakkan oleh peralatan teknik yang ada pada kendaraan tersebut, biasanya digunakan untuk angkutan orang atau barang di atas jalan raya selain kendaraan yang berjalan di atas rel. Kendaraan bermotor yang dicatat adalah semua jenis kendaraan, kecuali kendaraan bermotor TNI/Polri dan Korps Diplomatik.
3. **Mobil bis adalah** setiap kendaraan bermotor dilengkapi dengan tempat duduk untuk lebih dari delapan orang, tidak termasuk tempat duduk untuk pengemudi, baik dilengkapi atau tidak dilengkapi dengan bagasi.
4. **Mobil truk** adalah setiap kendaraan bermotor yang digunakan untuk angkutan barang, selain mobil penumpang, mobil bis, dan kendaraan bermotor roda dua.
5. Kantor Pos adalah tepat pemberi pelayanan komunikasi tertulis dan atau surat elektronik, layanan paket, layanan logistik, layanan transaksi keuangan, dan layanan keagenan pos untuk kepentingan umum.
6. Telekomunikasi adalah setiap pemancaran, pengiriman, dan atau penerimaan dari setiap informasi dalam bentuk tanda-tanda, isyarat, tulisan, gambar, suara, dan bunyi melalui sistem kawat, optic radio atau sistem elektromagnetik lainnya.

Transportasi

Jalan merupakan prasarana transportasi untuk memperlancar kegiatan perekonomian. Makin meningkatnya usaha pembangunan menuntut pula peningkatan pembangunan jalan untuk memudahkan mobilitas penduduk dan memperlancar perdagangan antar daerah.

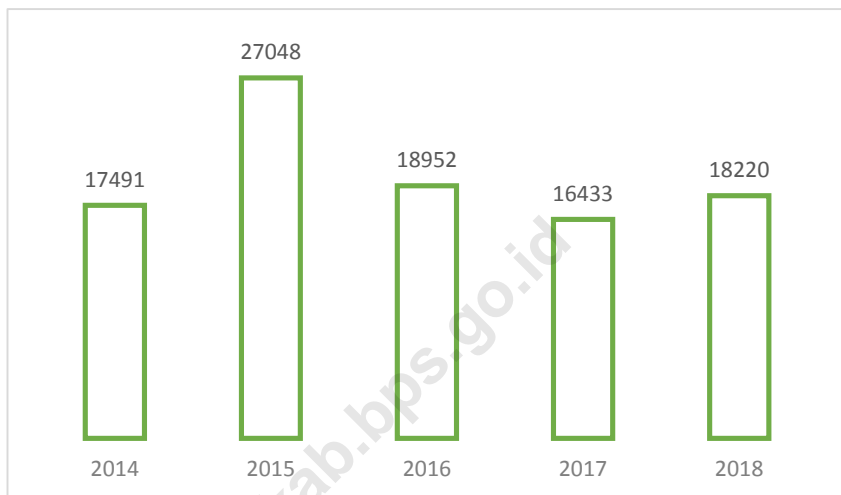
Untuk memperlancar kegiatan perekonomian dibutuhkan suatu alat transportasi (kendaraan) yang memadai. Pada tahun 2018 jumlah kendaraan yang beroperasi di Kecamatan Kintamani yaitu sebanyak 21.928 unit, yang terdiri dari sepeda motor 18.220 unit, taxi/sedan 127 unit, mini bus 908 unit, truk bak terbuka 697 unit, pick up 1.976 unit, dan mobil 1.429 unit.

Pos dan Telekomunikasi

Pada era globalisasi seperti saat ini peran informasi menjadi sangat penting. Untuk bisa menyampaikan dan menerima informasi dibutuhkan sarana komunikasi. Sarana komunikasi yang biasa digunakan masyarakat antara lain jasa pos, radio, televisi dan telepon.

Pada tahun 2018 di Kecamatan Kintamani terdapat 1 (satu) unit kantor pos, 27.140 televisi, 4.616 radio, dan 126 telepon. Perkembangan pengguna sarana komunikasi menurut jenisnya dirinci per desa dapat dilihat pada Tabel 7.4.

Gambar 7
Jumlah Sepeda Motor di Kecamatan Kintamani,
2012-2016



Sumber : Kepala Desa se-Kecamatan Kintamani

Tabel 7.1 Panjang Jalan Menurut Jenis Permukaan Jalan dan Jembatan Menurut Desa di Kecamatan Kintamani, 2018

Desa / Kelurahan	Jenis Permukaan Jalan (Km)			Jumlah Jembatan
	Aspal	Diperkeras	Tanah	
(1)	(2)	(3)	(4)	(5)
Mengani	-	4,12	3,12	-
Binyan	0,5	0,4	0,2	-
Ulian	8,0	3,875	3,125	1
Bunutin	2,374	1,729	4,243	-
Langgahan	1,850	2,276	1,786	-
Lembean	2,459	9,037	0,273	1
Bayung Cenik	7,00	1,60	1,60	-
Mangguh	2,00	4,50	8,00	-
Belancan	6,00	14,00	2,00	-
Katung	7,75	-	1,60	-
Banua	4,60	-	30,10	-
Abuan	9,80	20,13	30,10	-
Bonyoh	7,00	1,60	5,00	-
Sekaan	8,00	-	1,00	-
Bayung Gede	37,00	-	11,00	-
Sekardadi	11,50	800	8,00	-
Kedisan	8,00	1,00	6,00	-
Buahan	8,50	-	1,50	-
Suter	8,00	0,80	12,50	-
Abang Batu Dinding	10,00	-	6,30	-
Abang Songan	8,00	2,50	14,00	-
Terunyan	8,300	-	8,000	-
Songan B	12,50	6,000	13,00	-
Songan A	7,50	200	6,00	-
Batur Selatan	14,50	-	7,00	-
Batuh Tengah	6,00	-	7,00	-
Batur Utara	-	700	-	-

Sumber : Kepala Desa se-Kecamatan Kintamani

Tabel 7.1 Lanjutan

Desa / Kelurahan	Jenis Permukaan Jalan (Km)			Jumlah Jembatan	
	Aspal	Diperkeras	Tanah		
(1)	(2)	(3)	(4)	(5)	
Kintamani	50,8	1,70	6	-	
Serai	6,0	1,9	8,5	-	
Manikliyu	13,4	2,92	3,6	-	
Awan	1,8	8,905	1,38	3	
Belantih	3,5	11,45	2,36	-	
Gunung Bau	2,3	1,32	1,72	1	
Belanga	-	4,50	-	1	
Batukaang	3,00	1,20	2,40	-	
Catur	1,2	2,6	8,9	-	
Pengejaran	5,00	0,98	3,84	-	
Satra	36	1,00	3,0	-	
Selulung	-	25,750	5,5	-	
Dausa	6,40	1,30	5,00	-	
Daup	0,600	7,64	0,15	1	
Bantang	8,37	1,80	2,20	-	
Kutuh	3,100	3,00	-	3	
Sukawana	15,50	5,00	7,00	-	
Subaya	8,00	6,00	1,2	-	
Siakin	11,400	8,00	2,00	-	
Pinggian	7,90	-	15,00	1	
Belandingan	10,0	-	600	1	
Jumlah	2018	29 854,92	59 384,96	18 009,043	13
	2017	14 713,57	62,4	1 282,2	4
	2016	459,92	1822,63	272,1	6
	2015	414,72	284,6	219,10	5
	2014	387,95	50,50	255,70	5

Sumber : Kepala Desa se-Kecamatan Kintamani

Tabel 7.2 Banyaknya Kendaraan Bermotor Menurut Jenis dan Desa di Kecamatan Kintamani, 2018

Desa / Kelurahan	Jenis Kendaraan Bermotor						
	Sepeda Motor	Taxi/ Sedan	Bus/ Mini Bus	Truk Bak Terbuka	Pick-Up	Bemo/ Mikrolet	Mobil
(1)	(2)	(3)	(4)	(5)	(6)	(7)	(8)
Mengani	465	-	-	3	20	-	22
Binyan	192	-	-	-	4	-	10
Ulian	525	2	-	5	19	-	56
Bunutin	789	-	-	2	39	-	33
Langgahan	300	-	-	9	23	-	21
Lembean	450	-	-	6	30	-	13
Bayung Cenic	431	6	-	7	86	-	8
Mangguh	332	-	3	4	20	-	22
Belancan	678	3	10	8	26	-	11
Katung	510	8	-	65	40	-	55
Banua	339	-	13	7	15	-	22
Abuan	720	-	30	9	30	-	23
Bonyoh	350	-	31	16	28	-	18
Sekaan	600	5	15	15	100	-	-
Bayung Gede	645	4	22	18	62	-	287
Sekardadi	600	2	34	7	22	-	-
Kedisan	550	3	60	15	18	-	-
Buahan	500	-	24	6	20	-	-
Suter	600	10	35	10	34	-	4
Abang Batu Dinding	620	9	22	11	45	-	-
Abang Songan	400	-	23	8	21	-	-
Terunyan	250	-	15	-	5	-	-
Songan B	2 500	-	110	77	95	-	25
Songan A	900	1	70	80	90	-	10
Batur Selatan	850	16	40	28	93	-	55
Batur Tengah	500	8	32	30	62	-	8
Batur Utara	756	16	-	18	50	-	18

Sumber : Kepala Desa se-Kecamatan Kintamani

Tabel 7.2 Lanjutan

Desa / Kelurahan	Jenis Kendaraan Bermotor							
	Sepeda Motor	Taxi/ Sedan	Bus/ Mini Bus	Truk Bak Terbuka	Pick-Up	Bemo/ Mikrolet	Mobil	
(1)	(2)	(3)	(4)	(5)	(6)	(7)	(8)	
Kintamani	1 950	12	83	12	80	-	58	
Serai	539	1	-	5	60	-	45	
Manikliyu	1 476	-	-	7	45	-	97	
Awan	656	3	-	8	52	-	61	
Belantih	1 562	3	-	9	53	-	97	
Gunung Bau	315	-	-	5	15	-	15	
Belanga	200	1	-	4	10	-	21	
Batukaang	354	-	-	-	22	-	23	
Catur	1 098	4	-	8	48	-	72	
Pengejaran	312	1	-	4	32	-	12	
Satra	2 670	-	45	25	45	-	-	
Selulung	1 630	-	-	13	98	-	54	
Dausa	2 050	6	-	13	72	-	45	
Daup	289	2	-	8	36	-	37	
Bantang	700	1	47	11	29	-	-	
Kutuh	418	-	8	5	15	-	12	
Sukawana	1 220	-	15	38	60	-	43	
Subaya	218	-	2	2	12	-	3	
Siakin	67	-	17	6	20	-	9	
Pinggan	2 000	-	100	45	70	-	4	
Belandingan	300	-	2	5	5	-	-	
Jumlah	2018	18 220	127	908	697	1 976	-	1 429
	2017	16 433	23	486	223	723	-	369
	2016	18 952	94	1 278	673	1 708	-	699
	2015	27 048	93	1 263	675	1 593	-	265
	2014	17 491	110	750	519	1 126	-	124

Sumber : Kepala Desa se-Kecamatan Kintamani

Tabel 7.3 Banyaknya Kendaraan Tidak Bermotor Menurut Jenis dan Desa di Kecamatan Kintamani, 2018

Desa / Kelurahan	Jenis Kendaraan Tidak Bermotor			
	Sepeda	Dokar / Delman	Gerobak	Lainnya
(1)	(2)	(3)	(4)	(5)
Mengani	5	-	-	-
Binyan	-	-	-	-
Ulian	17	-	-	-
Bunutin	42	-	-	-
Langgahan	25	-	-	-
Lembean	40	-	-	-
Bayung Cenik	10	-	-	-
Mangguh	55	-	-	-
Belancan	65	-	-	-
Katung	35	-	-	-
Banua	20	-	-	-
Abuan	33	-	-	-
Bonyoh	30	-	-	-
Sekaan	70	-	-	-
Bayung Gede	90	-	-	-
Sekardadi	46	-	-	-
Kedisan	40	-	-	-
Buahan	40	-	-	-
Suter	21	-	-	-
Abang Batu Dinding	26	-	-	-
Abang Songan	34	-	-	-
Terunyan	21	-	-	-
Songan B	20	-	-	-
Songan A	25	-	-	-
Batur Selatan	23	-	-	-
Batuh Tengah	140	-	-	-
Batur Utara	54	-	-	-

Sumber : Kepala Desa se-Kecamatan Kintamani

Tabel 7.3 Lanjutan

Desa / Kelurahan	Jenis Kendaraan Tidak Bermotor			
	Sepeda	Dokar / Delman	Gerobak	Lainnya
(1)	(2)	(3)	(4)	(5)
Kintamani	100	-	-	-
Serai	4	-	-	-
Manikliyu	74	-	-	-
Awan	20	-	-	-
Belantih	25	-	-	-
Gunung Bau	3	-	-	-
Belanga	15	-	-	-
Batukaang	2	-	-	-
Catur	30	-	-	-
Pengejaran	30	-	-	-
Satra	10	-	-	-
Selulung	23	-	-	-
Dausa	65	-	-	-
Daup	10	-	-	-
Bantang	12	-	-	-
Kutuh	35	-	-	-
Sukawana	41	-	-	-
Subaya	9	-	-	-
Siakin	-	-	-	-
Pinggian	15	-	-	-
Belandingan	8	-	-	-
Jumlah	2018	1 558	-	-
	2017	576	-	-
	2016	1 752	-	-
	2015	1 740	-	-
	2014	1 892	-	-

Sumber : Kepala Desa se-Kecamatan Kintamani

Tabel 7.4 Banyaknya Sarana Komunikasi Menurut Jenis dan Desa di Kecamatan Kintamani, 2018

Desa / Kelurahan	Kantor Pos	Kantor Pos Pembantu	Kantor Telepon	Pesawat		
				Televisi	Radio	Telepon
(1)	(2)	(3)	(4)	(5)	(6)	(7)
Mengani	-	-	-	345	2	-
Binyan	-	-	-	120	5	-
Ulian	-	-	-	402	6	-
Bunutin	-	-	-	394	-	-
Langgahan	-	-	-	300	5	-
Lembean	-	-	-	475	2	-
Bayung Cenik	-	-	-	420	80	-
Mangguh	-	-	-	173	85	-
Belancan	-	-	-	420	100	-
Katung	-	-	-	412	188	2
Banua	-	-	-	190	85	2
Abuan	-	-	-	415	16	-
Bonyoh	-	-	-	350	125	2
Sekaan	-	-	-	488	150	6
Bayung Gede	-	-	-	1 000	250	5
Sekardadi	-	-	-	523	125	0
Kedisan	-	-	-	707	40	4
Buahan	-	-	-	423	50	3
Suter	-	-	-	495	159	-
Abang Batu Dinding	-	-	-	761	98	2
Abang Songan	-	-	-	384	50	-
Terunyan	-	-	-	238	100	-
Songan B	-	-	-	200	100	-
Songan A	-	-	-	700	100	8
Batur Selatan	-	-	-	1 158	1 200	35
Batuh Tengah	-	-	-	652	237	28
Batur Utara	-	-	-	617	50	10

Sumber : Kepala Desa se-Kecamatan Kintamani

Tabel 7.4 Lanjutan

Desa / Kelurahan	Kantor Pos	Kantor Pos Pembantu	Kantor Telepon	Pesawat		
				Televisi	Radio	Telepon
(1)	(2)	(3)	(4)	(5)	(6)	(7)
Kintamani	1	-	-	910	390	14
Serai	-	-	-	439	8	-
Manikliyu	-	-	-	542	21	-
Awan	-	-	-	350	2	-
Belantih	-	-	-	1 300	20	-
Gunung Bau	-	-	-	244	3	-
Belanga	-	-	-	215	5	-
Batukaang	-	-	-	179	10	-
Catur	-	-	-	565	10	-
Pengejaran	-	-	-	251	12	-
Satra	-	-	-	2 679	40	-
Selulung	-	-	-	1 223	15	-
Dausa	-	-	-	918	90	-
Daup	-	-	-	231	5	-
Bantang	-	-	-	618	20	-
Kutuh	-	-	-	420	15	-
Sukawana	-	-	-	1 519	290	5
Subaya	-	-	-	207	170	-
Siakin	-	-	-	710	12	-
Pinggan	-	-	-	572	20	-
Belandingan	-	-	-	286	50	-
Jumlah	2018	1	-	27 140	4 616	126
	2017	-	-	11 664	2 118	26
	2016	1	-	19 72	4 990	131
	2015	1	-	23 633	8 167	143
	2014	1	-	18 478	12 133	361

Sumber : Kepala Desa se-Kecamatan Kintamani

BAB

8

Kecamatan Kintamani Dalam Angka

KEUANGAN DAN HARGA

PENJELASAN TEKNIS

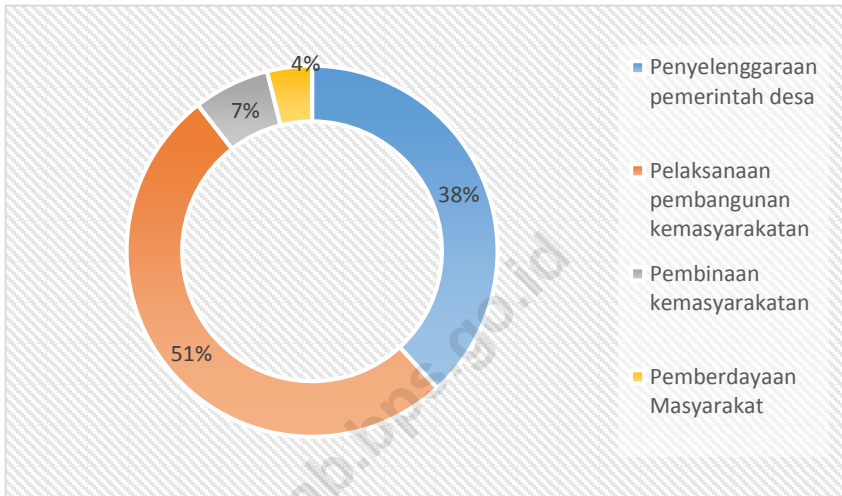
- Undang-Undang No 6 tahun 2014 tentang Desa merupakan instrumen baru yang dikeluarkan oleh pemerintah pada awal tahun 2014 yang diikuti dengan PP No 43 tahun 2014 tentang Peraturan Pelaksanaan UU No 6 tahun 2014 tentang Desa dan PP No 60 tahun 2014 tentang Dana Desa yang Bersumber dari APBN.
- APB Desa merupakan rencana keuangan tahunan pemerintahan desa yang disetujui oleh Badan Permusyawaratan Desa. APB Desa terdiri atas Pendapatan Desa, Belanja Desa, dan Pembiayaan Desa.
- Pendapatan Desa meliputi semua penerimaan uang melalui Rekening Kas Desa yang merupakan hak desa dalam 1 (satu) tahun anggaran yang tidak perlu dibayar kembali oleh desa. Pendapatan desa terdiri sesuai pasal 72 UU Desa bersumber dari: Pendapatan Asli Daerah; Alokasi Anggaran Pendapatan dan Belanja Negara (Dana Desa); Bagian Hasil Pajak Daerah dan Retribusi Daerah Kabupaten/Kota; Alokasi Dana Desa; Bantuan Keuangan dari APBD Provinsi dan APBD Kabupaten/Kota; Hibah dan Sumbangan yang Tidak Mengikat dari Pihak Ketiga; Lain-lain Pendapatan Desa yang Sah.
- Belanja Desa merupakan semua pengeluaran dari rekening desa yang merupakan kewajiban desa dalam 1 (satu) tahun anggaran yang tidak akan diperoleh pembayarannya kembali oleh desa. Belanja desa dipergunakan dalam rangka mendanai penyelenggaraan kewenangan desa.
- Pembiayaan meliputi semua penerimaan yang perlu dibayar kembali dan/atau pengeluaran yang akan diterima kembali, baik pada tahun anggaran yang bersangkutan maupun pada tahun-tahun anggaran berikutnya. Pembiayaan diklasifikasikan menurut kelompok dan jenis. Pembiayaan desa berdasarkan kelompok terdiri dari Penerimaan Pembiayaan dan Pengeluaran Pembiayaan.

ULASAN

Laporan realisasi yang disajikan dalam publikasi ini merupakan kondisi sampai 31 Desember 2018. Ada tiga komponen utama dari APBDesa, yaitu komponen pendapatan, belanja, dan pembiayaan.

Dari 48 desa di Kecamatan Kintamani, tidak semua desa dapat menyediakan data realisasi dari anggaran yang ada. Sehingga data yang ditampilkan hanya besaran anggaran saja. Begitu juga komponen pendapatan, beberapa desa hanya tersedia komponen pendapatan transfer atau hanya pendapatan asli saja.

Gambar 8
Persentase Besaran Realisasi Belanja Pelaksanaan APBDesa Pemerintah
Desa Lembean, 2018



Sumber : Kepala Desa se-Kecamatan Kintamani; Ket: (a) berarti anggaran

Tabel 8.1 Anggaran dan Realisasi Pendapatan (Rupiah) Pelaksanaan APBDesa Menurut Desa di Kecamatan Kintamani, 2018

Desa / Kelurahan	Pendapatan Asli Desa		Pendapatan Transfer	
	Anggaran	Realisasi	Anggaran	Realisasi
(1)	(2)	(3)	(4)	(5)
Mengani*	6.500.000,00	13.477.880,32	2.150.794.000,00	2.150.794.000,00
Binyan	-	-	-	-
Ulian	1.614.752,00	3.688.692,94	1.588.454.246,00	1.588.454.246,00
Bunutin	8 347 000	22 091 000	3 445 371 000	3 445 371 000
Langgahan	6 294 000	16 657 000	3 607 895 000	3 607 895 000
Lembean	6 652 000	13 404 000	2 646 225 000	2 646 225 000
Bayung Cenik*	11 156 793	20 977 943	2 653 534 000	2 653 534 000
Mangguh*	1 340 199	14 922 300	2 403 673 000	2 403 673 000
Belancan*	19 000 000	43 926 754	3 844 530 000	3 844 530 000
Katung*	13 000 000	16 181 124	3 140 225 000	3 140 225 000
Banua*	6 000 000	9 942 783	2 835 686 000	2 835 686 000
Abuan*	3 048 000	10 593 498	2 521 932 000	2 521 932 000
Bonyoh*	3 048 000	8 774 103	2 753 979 475	2 753 979 475
Sekaan	673.925.000,00	673.925.000,00	-	-
Bayung Gede*	69 133 000	83 549 482	3 843 395 000	3 843 395 000
Sekardadi	101.727.027,97	110.700.124,37	606.385.000,00	606.385.000,00
Kedisan	15.252.000,00	17.702.305,90	1.815.476.246,00	1.814.825.188,00
Buahan	81 446 498,70	81 446 490,70	400 000 000	400 000 000
Suter	12 763 200,00	21 846 830,75	4 694 748 000,00	4 663 248 000,00
Abang Batu Dinding	29 843 167,00	31 876 712,49	500 731 000,00	500 731 000,00
Abang Songan	28 000 000,00	34 213 629,80	3 812 170 000,00	3 632 170 000,00
Terunyan	5 000 000,00	21 959 718,43	5 461 820 000,00	5 436 820 000,00
Songan B	17 582 000	-	8 913 018 000	-
Songan A	47 007 339,85	-	-	-
Batur Selatan	31 512 000	38 350 567	6 572 732 000	6 249 932 000
Batuh Tengah	11 048 000	14 442 596,80	4 534 829	4 584 829
Batur Utara	15 000 000	4 800 670	3 112 158 000	3 112 158 000

Sumber : Kepala Desa se-Kecamatan Kintamani
Kecamatan Kintamani Dalam Angka 2019

Tabel 8.1 Lanjutan

Desa / Kelurahan	Pendapatan Asli Desa		Pendapatan Transfer	
	Anggaran	Realisasi	Anggaran	Realisasi
(1)	(2)	(3)	(4)	(5)
Kintamani*	42 615 000	54 804 394	6 956 096 000	7 591 096 000
Serai	1.050.000,00	9.422.031,67	1.700.975.260,00	1.700.975.260,00
Manikliyu	44 240 000	53 068 000	3 249 314 000	3 249 314 000
Awan	0,00	17.775.821,00	1.884.255.316,00	1.848.441.316,00
Belantih*	25.000.000,00	20.466.953,77	3.925.881.000,00	3.925.881.000,00
Gunung Bau	50.000,00	11.806.045,00	1.639.535.260,00	1.638.775.676,00
Belanga*	2.850.000,00	4.904.969,95	2.142.469.000,00	2.144.109.000,00
Batukaang	27.186.353,96	35.297.684,07	1.536.830.246,00	1.539.761.652,00
Catur*	61.757.000,00	54.337.585,26	2.755.898.000,00	2.755.898.000,00
Pengejaran	3.975.919,00	10.148.248,20	1.721.399.246,00	1.720.748.836,00
Satra*	20 048 000	16 268 158	5 422 976 000	5 427 976 000
Selulung	197.664.000,00	184.437.272,79	2.316.699.741,00	2.379.049.741,00
Dausa*	18 048 000	30 340 343	4 336 924 450	4 296 924 650
Daup*	5.546.000,00	13.657.258,16	2.148.746.000,00	2.148.746.000,00
Bantang*	7 350 000	20 125 310	3 450 085 000	3 315 085 000
Kutuh*	16 400 577	28 602 839	3 250 218 000	3 250 218 000
Sukawana*	56 048 000	62 329 084	8 588 798 000	8 504 298 000
Subaya*	27 341 262	34 970 030	3 499 129 000	3 499 129 000
Siakin*	27 000 000	32 002 252	4 194 736 000	4 194 736 000
Pinggian	11.000.000,00	48.000,00	2.388.180.260,00	2.382.347.000,00
Belandingan	16.200.000,00	21.482.235,03	1.797.460.246,00	1.556.426.836,00

Sumber : Kepala Desa se-Kecamatan Kintamani

Tabel 8.2 Anggaran/Realisasi Belanja (Rupiah) Pelaksanaan APBDesa Menurut Desa di Kecamatan Kintamani, 2018

Desa/ Kelurahan	Bidang Penyelenggara-an Pemerin- tah Desa	Bidang Pelaksanaan Pembangunan Desa	Bidang Pembinaan Kemasyara- katan	Bidang Peremberdayaan Masyarakat	Bidang Tidak Terduga
(1)	(2)	(3)	(4)	(5)	(6)
Mengani*	596 456 000	1 088 753 494	301 829 878	314 965 000	5 000 000
Binyan	-	-	-	-	-
Ulian	372 256 300	755 183 300	70 758 550	308 908 700	0,00
Bunutin	1 094 860 000	1 679 441 000	221 609 000	500 023 000	-
Langgahan	858 653 000	2 267 807 000	177 696 000	136 479 000	-
Lembean	1 053 637 000	1 412 840 000	183 488 000	107 595 000	-
Bayung Cenik*	758 702 166	1 283 053 800	341 770 500	129 030 000	
Mangguh*	720 820 462	1 176 169 404	262 175 000	59 793 500	
Belancan*	756 824 910	2 106 577 000	442 263 000	230 020 000	6 687 500
Katung*	931 647 225	1 412 811 000	188 016 100	384 120 850	
Banua*	787 896 341	1 246 502 000	280 591 000	307 261 150	
Abuan*	632 319 644	1 277 086 125	351 930 000	273 630 150	
Bonyoh*	688 190 384	1 711 780 500	188 576 250	135 058 000	10 350 000
Sekaan	374 966 612	86 841 293	73 884 544	52 638 700	
Bayung Gede*	1 286 748 988	1 477 130 500	304 811 000	385 573 050	
Sekardadi	17 989 000	43 185 000	-	7 994 500	-
Kedisan	390 643 288	1 206 596 80	13 900 000	221 000 200	8 250 000
Buahan	1 304 697 986	2 531 308 100	432 810 000	537 458 000	4 000 412,70
Suter	1 189 283 025	2 094 009 864	919 638 837,32	558 632 000	-
Abang Batu Dinding	967 330 358	2 980 214 490	624 568 000,00	576 706 500	5 372 373
Abang Songan	1 450 918 754	1 856 710 464	296 848 000,00	292 453 000	16 204 751,92
Terunyan	1 002 738 956,12	2 458 180 400	3 118 907 296	136 980 000	8 924 714
Songan B	978 897 997,50	1 976 459 100	148 275 000	379 033 951	31 548 735
Songan A	1 822 109 000	1 303 550 000	366 419 853	161 140 600	12 142 946,80
Batur Selatan	1 006 728 598	4 347 437 900	334 276 025	426 712 650	4 019 000
Batur Tengah	972 067 340,39	2 346 914	1 034 903 034	335 746 178	-
Batur Utara	1 109 537 319	958 791 000	491 983 000	539 920 450	-

Sumber : Kepala Desa se-Kecamatan Kintamani; Ket: (a) berarti anggaran

Tabel 8.2 Lanjutan

Desa/ Kelurahan	Bidang Penyelenggaraan Pemerintahan Desa	Bidang Pelaksanaan Pembangunan Desa	Bidang Pembinaan Kemasyarakatan	Bidang Pemberdayaan Masyarakat	Bidang Tidak Terduga
(1)	(2)	(3)	(4)	(5)	(6)
Kintamani*	1 079 759 298	4 449 986 200	1 403 149 600	602 128 700	0
Serai	403.511.560,00	1.100.600.133,00	69.040.000,00	121.235.900,00	0,00
Manikliyu	854 004 000	1 781 434 000	346 142 000	152 518 000	18 552 000
Awan	390.380.297,00	1.236.345.654,00	8.120.000,00	214.855.700,00	0,00
Belantih*	783.026.265,00	1.884.826.174,00	752.593.000,00	163.660.000,00	5.000.000,00
Gunung Bau	360.687.212,00	1.048.564.574,00	550.705.000,00	118.545.200,00	0,00
Belanga*	632.807.654,00	1.230.005.900,00	228.347.000,00	59.095.196,00	5.402.000,00
Batukaang	295.345.452,00	1.111.019.700,00	33.818.000,00	117.924.100,00	0,00
Catur*	975.932.900,00	1.217.744.550,00	503.909.397,00	236.986.000,00	4.757.500,00
Pengejaran	339.475.088,00	1.125.899.000,00	25.610.000,00	200.883.200,00	4.880.700,00
Satra*	951 433 624	2 500 966 100	1 350 089 700	554 901 550	0
Selulung	543.189.841,00	1.306.122.250,00	96.915.000,00	447.644.200,00	0,00
Dausa*	1 177 111 889	1 638 033 402	952 401 825	315 073 500	0
Daup*	628.025.218,00	1.179.061.831,00	228.813.000,00	48.608.000,00	4.516.896,00
Bantang*	851 690 520	1 696 684 000	494 150 000	168 750 000	
Kutuh*	749 070 441	1 420 512 500	515 768 000	481 313 500	
Sukawana*	2 375 701 927	3 521 769 100	2 476 155 000	60 960 000	
Subaya*	1 175 686 211	1 732 403 000	510 577 292	134 336 500	4 792 300
Siakin*	1 309 112 315	1 798 936 000	311 823 000	685 853 000	0
Pinggán	352.294.385,00	407.432.000,00	28.690.000,00	56.886.200,00	0,00
Belandingan	384.551.650,00	964.171.100,00	185.700.000,00	86.790.200,00	-

Sumber : Kepala Desa se-Kecamatan Kintamani

Tabel 8.3 Anggaran dan Realisasi Pembiayaan (Rupiah) Pelaksanaan APBDesa Menurut Desa di Kecamatan Kintamani, 2018

Desa/ Kelurahan	Penerimaan Pembiayaan		Pengeluaran Pembiayaan	
	Anggaran	Realisasi	Anggaran	Realisasi
(1)	(2)	(3)	(4)	(5)
Mengani*	156.310.372	156.310.372	10.000.000,00	
Binyan	-	-	-	-
Ulian	-	-	-	-
Bunutin	95 216 000	95 216 000	53 000 00	53 000 000
Langgahan	146 446 000	146 446 000	-	410 000 000
Lembean	94 684 000	94 684 000	94 684 000	94 684 000
Bayung Cenik*	59 900 176	59 900 176	97 105 450	97 105 450
Mangguh*	121 579 305	121 579 305	130 554 000	130 554 000
Belancan*	74 155 173	74 155 173	400 000 000	400 000 000
Katung*	79 739 986	79 739 986	150 000 000	150 000 000
Banua*	37 129 059	37 129 059	200 000 000	200 000 000
Abuan*	95 575 969	95 575 969	0	0
Bonyoh*	60 471 257	60 471 257	45 000 000	45 000 000
Sekaan	12.781.604,00	12.781.604,00	-	-
Bayung Gede*	246 364 100	246 364 100	400 000 000	400 000 000
Sekardadi	889.071,00	889.071,00	-	-
Kedisan	47,966,038.00	47,966,038.00	-	-
Buahan	170.552.946,00	-	160.000.000,00	-
Suter	24.437.172,00	24.437.172,00	-	-
Abang Batu Dinding	29.226.218,00	29.226.218,00	-	-
Abang Songan	50.118.065,00	50.118.065,00	-	-
Terunyan	-	145 821 401,69	-	-
Songan B	58.702.000,00	-	-	-
Songan A	370.205.691,55	385.346.691,00	358.429.614,00	0,00
Batur Selatan	145 869 442	145 869 442	61 043 000	61 043 000
Batuh Tengah	4 545 877	4 599 271 596,80		53 394 596,80
Batur Utara	120 022 067	120 022 067	0	0

Sumber : Kepala Desa se-Kecamatan Kintamani

Tabel 8.3 Lanjutan

Desa/ Kelurahan	Penerimaan Pembiayaan		Pengeluaran Pembiayaan	
	Anggaran	Realisasi	Anggaran	Realisasi
(1)	(2)	(3)	(4)	(5)
Kintamani*	151.272.940	151.272.940	37.567.000	37.567.000
Serai	-	-	-	-
Manikliyu	100.844.000	100.844.000	241.746.000	231.746.000
Awan	-	-	-	-
Belantih*	38.224.439,00	38.224.439,00	400.000.000,00	400.000.000,00
Gunung Bau	-	-	-	-
Belanga*	20.338.750,00	20.338.750,00	10.000.000,00	10.000.000,00
Batukaang	-	-	-	-
Catur*	131.674.847,00	131.674.847,00	10.000.000,00	10.000.000,00
Pengejaran	66.172.250,00	66.172.250,00	-	-
Satra*	148.744.693	148.744.693	100.000.000	100.000.000
Selulung	91.337.725,00	90.194.950,00	151.610.000,00	151.610.000,00
Dausa*	151.110.225	151.110.225	100.000.000	100.000.000
Daup*	29.732.945,00	29.732.945,00	95.000.000,00	95.000.000,00
Bantang*	408.948.158	408.948.158	80.000.000	80.000.000
Kutuh*	207.103.503	207.103.503	0	0
Sukawana*	92.168.476	92.168.476	100.000.000	100.000.000
Subaya*	119.513.299	119.513.299	0	0
Siakin*	112.961.783	112.961.783	50.000.000	50.000.000
Pinggan	77.849.396	47.849.996	110.000.000	110.000.000
Belandingan	-	-	-	-

Sumber : Kepala Desa se-Kecamatan Kintamani

DATA

MENCERDASKAN BANGSA



**BADAN PUSAT STATISTIK
KABUPATEN BANGLI**

Jl. Lettu Sobat 13, Bangli

Telp. (0366) 91633, Fax (0366) 91670

Homepage: <http://banglikab.bps.go.id> E-mail: bps5106@bps.go.id

