

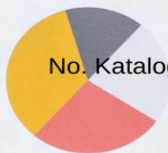
Line Chart



Bar Chart



Pie Chart



No. Katalog : 1102001.3673050

Easy Pie Charts



KECAMATAN TAKTAKAN DALAM ANGKA 2020



**BADAN PUSAT STATISTIK
KOTA SERANG**

Line Chart



Bar Chart



Pie Chart



Easy Pie Charts



KECAMATAN TAKTAKAN DALAM ANGKA 2020



KECAMATAN TAKTAKAN DALAM ANGKA 2020

ISSN : 2714-9323

No. Publikasi : 36730.2010

Katalog BPS : 1102001.3673050

Ukuran Buku : 21 x 15 cm

Jumlah Halaman : xii + 88 halaman

Naskah :

Koordinator Statistik Kecamatan (KSK) Kecamatan Taktakan

Penyunting :

Seksi Integrasi Pengolahan dan Diseminasi Statistik

Gambar Kulit :

Seksi Integrasi Pengolahan dan Diseminasi Statistik

Diterbitkan Oleh :

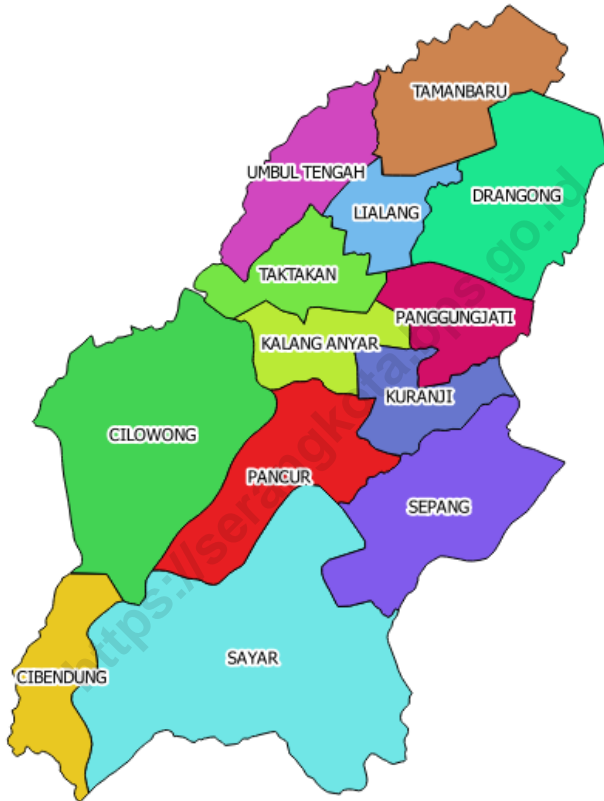
©BPS Kota Serang

Pencetak :

Suhudsentrautama

Dilarang mengumumkan, mendistribusikan, mengomunikasikan, dan/atau menggandakan sebagian atau seluruh isi buku ini untuk tujuan komersial tanpa izin tertulis dari Badan Pusat Statistik

PETA KECAMATAN TAKTAKAN



KATA PENGANTAR

Perkembangan pembangunan perlu dicermati dan dipantau arah dan manfaatnya bagi kemaslahatan masyarakat. Untuk dapat mengikuti dinamika perkembangan tersebut, perlu suatu informasi dan indikator yang lengkap dan mudah dipahami, terutama bagi para pembuat keputusan dan kebijakan.

Publikasi ini memuat data dari berbagai sektor kegiatan pembangunan di wilayah Kecamatan Taktakan pada tahun 2019, dimana data yang diambil merupakan data sekunder yang di kumpulkan dari berbagai dinas instansi yang berada di lingkungan Pemerintah Kecamatan Serang. Ketersediaan data yang memadai dan akurat sampai ke tingkat yang lebih kecil seperti Kecamatan dan Desa/Kelurahan, sangat dibutuhkan untuk merencanakan dan mengevaluasi pelaksanaan pembangunan di wilayah Kecamatan Serang. Untuk itu diharapkan publikasi ini dapat digunakan sebagai salah satu acuan dalam menentukan arah dan kebijakan pembangunan di wilayah Kecamatan Serang dimasa yang akan datang.

Kami menyadari, dalam penyusunan buku ini masih jauh dari sempurna. Untuk itu, segala saran dan kritikan dari berbagai pihak sangat kami nantikan demi perbaikan dalam penyusunan buku selanjutnya. Oleh karena itu, kerjasama dari berbagai Instansi Dinas yang ada di lingkungan Kecamatan Serang sangat kami nantikan, sehingga dimasa yang akan datang publikasi ini bisa menghasilkan data yang akurat, berkualitas dan tepat waktu.

Akhirnya kami mengucapkan banyak terima kasih kepada semua pihak yang telah membantu dalam penerbitan publikasi ini, semoga publikasi ini dapat bermanfaat bagi kita semua dalam merencanakan dan menyukseskan pembangunan dimasa yang akan datang.

Serang, September 2020
Kepala BPS Kota Serang,



Ir. Dadang Ahdiat
NIP. 19661218 199401 1 001

DAFTAR ISI

	Hal
Peta Kecamatan Taktakan	iii
.....	
Foto Kepala BPS Kota Serang	iv
Kata Pengantar	v
Daftar Isi	vi
.....	
Daftar Tabel	vii
Gambaran Umum Wilayah Kecamatan	xi
Bab I Keadaan Geografi	1
Bab II Pemerintahan	9
Bab III Kependudukan	15
Bab IV Sosial	19
IV.1 Pendidikan	20
IV.2 Kesehatan dan Keluarga Berencana	32
IV.3 Sosial Lainnya	42
Bab V Pertanian.....	47
Bab VI Industri dan Energi.....	55
Bab VII Perdagangan dan Keuangan.....	61
Bab VIII Transportasi dan Komunikasi.....	69

DAFTAR TABEL

Tabel 1.1	Luas Wilayah Desa/Kelurahan di Kecamatan Taktakan Tahun 2019	2
Tabel 1.2	Letak Geografis Desa/Kelurahan di Kecamatan Taktakan Tahun 2019	3
Tabel 1.3	Jumlah Hari Hujan dan Jumlah Curah Hujan di Kecamatan Taktakan Tahun 2019	4
Tabel 1.4	Rata-rata Penyinaran Matahari, Kelembaban Relatif, dan Tekanan Udara di Kecamatan Taktakan Tahun 2019	5
Tabel 1.5	Rata-rata Suhu dan Kelembaban Udara di Kecamatan Taktakan Tahun 2019	6
Tabel 1.6	Topografi Desa/Kelurahan di Kecamatan Taktakan Tahun 2019	7
Tabel 1.7	Jarak Antar Desa/Kelurahan di Kecamatan Taktakan (Km) Tahun 2019	8
Tabel 2.1	Pembagian Wilayah Administrasi Desa/Kelurahan di Kecamatan Taktakan Tahun 2019	10
Tabel 2.2	Status Pemerintahan Desa/Kelurahan di Kecamatan Taktakan Tahun 2019	11
Tabel 2.3	Fasilitas Pemerintahan Desa/Kelurahan dan Badan Perwakilan Desa / Dewan Kelurahan di Kecamatan Taktakan Tahun 2019	12
Tabel 2.4	Kategori Desa/Kelurahan Menurut Tingkat Perkembangan di Kecamatan Taktakan Tahun 2019	13

Tabel 3.1	Jumlah Penduduk Menurut Jenis Kelamin di Kecamatan Taktakan Tahun 2019	16
Tabel 3.2	Jumlah Penduduk Menurut Kelompok Umur dan Jenis Kelamin di Kecamatan Taktakan Tahun 2019	17
Tabel 4.1.1	Banyaknya Sekolah Dasar (SD) Menurut Desa/Kelurahan di Kecamatan Taktakan, 2019	20
Tabel 4.1.2	Banyaknya Madrasah Ibtidaiyah (MI) Menurut Desa/Kelurahan di Kecamatan Taktakan, 2019	21
Tabel 4.1.3	Banyaknya Sekolah Menengah Pertama (SMP) Menurut Desa/Kelurahan di Kecamatan Taktakan, 2019	22
Tabel 4.1.4	Banyaknya Madrasah Tsanawiyah (MTs) Menurut Desa/Kelurahan di Kecamatan Taktakan, 2019	23
Tabel 4.1.5	Banyaknya Sekolah Menengah Atas (SMA) Menurut Desa/Kelurahan di Kecamatan Taktakan, 2019	24
Tabel 4.1.6	Banyaknya Madrasah Aliyah (MA) Menurut Desa/Kelurahan di Kecamatan Taktakan, 2019	25
Tabel 4.1.7	Banyaknya Sekolah Menengah Kejuruan (SMK) Menurut Desa/Kelurahan di Kecamatan Taktakan, 2019	26
Tabel 4.1.8	Banyaknya Akademi/Perguruan Tinggi Menurut Desa/Kelurahan di Kecamatan Taktakan, 2019	27
Tabel 4.1.9	Kemudahan Untuk Mencapai Sarana Pendidikan Terdekat Bagi Desa/Kelurahan yang Tidak ada Sarana Pendidikan Menurut Desa/Kelurahan dan Jenjang Pendidikan di Kecamatan Taktakan, 2019	28
Tabel 4.1.10	Jumlah Murid SD Menurut Kelas dan Jenis Kelamin di Kecamatan Taktakan Tahun Ajaran 2017-2018	30

Tabel 4.1.11	Nama Sekolah dan Alamat SD di Kecamatan Taktakan	32
Tabel 4.1.12	Nama dan Alamat SMP di Kecamatan Taktakan Tahun Ajaran 2019-2020	35
Tabel 4.1.13	Nama dan Alamat SMA di Kecamatan Taktakan Tahun Ajaran 2019	36
Tabel 4.1.14	Nama dan Alamat SMK di Kecamatan Taktakan Tahun Ajaran 2019	37
Tabel 4.2.1	Banyaknya Sarana Kesehatan Menurut Desa/Kelurahan dan Jenis Sarana Kesehatan di Kecamatan Taktakan, 2019	38
Tabel 4.2.2	Kemudahan Mencapai Sarana Kesehatan Terdekat Bagi Desa/Kelurahan yang Tidak ada Sarana Kesehatan Menurut Desa/Kelurahan dan Jenis Sarana Kesehatan di Kecamatan Taktakan, 2019	40
Tabel 4.2.3	Banyaknya Warga Penderita Gizi Buruk Menurut Desa/Kelurahan di Kecamatan Taktakan, 2017 dan 2018	42
Tabel 4.2.4	Akses Sarana Kesehatan Puskesmas dan Rumah Bersalin di Kecamatan Taktakan Tahun 2019	43
Tabel 4.2.5	Jumlah Tenaga Kesehatan di Puskesmas Kecamatan Taktakan Tahun 2019	44
Tabel 4.2.6	Jumlah Pasien menurut Jenis Penyakit di Puskesmas Kecamatan Taktakan Tahun 2019	45
Tabel 4.2.7	Jumlah Bayi di Kecamatan Taktakan Tahun 2019	47
Tabel 4.2.8	Jumlah Bayi yang diberi Imunisasi di Kecamatan Taktakan Tahun 2019	48

Tabel 4.2.9	Jumlah Sarana Pelayanan KB di Kecamatan Taktakan Tahun 2019	50
Tabel 4.2.10	Jumlah Akseptor KB dan Pencapaian Target Akseptor Baru di Kecamatan Taktakan Tahun 2019	51
Tabel 4.2.11	Jumlah Akseptor KB Menurut Alat/Cara Kontrasepsi yang Digunakan di Kecamatan Taktakan Tahun 2019	52
Tabel 4.3.1	Banyaknya Kejadian Bencana Alam Menurut Desa/Kelurahan dan Jenis Bencana Alam di Kecamatan Taktakan, 2018	54
Tabel 4.3.2	Banyaknya Korban Jiwa Akibat Bencana Alam Menurut Desa/Kelurahan dan Jenis Bencana Alam di Kecamatan Taktakan, 2018	57
Tabel 4.3.3	Keberadaan Fasilitas/Upaya Antisipasi/Mitigasi Bencana Alam Menurut Desa/Kelurahan di Kecamatan Taktakan, 2019	60
Tabel 4.3.4	Banyaknya Tempat Peribadatan di Kecamatan Taktakan Tahun 2018	62
Tabel 4.3.5	Jumlah Karang Taruna Menurut Tingkat Perkembangannya di Kecamatan Taktakan Tahun 2017	63
Tabel 4.3.6	Rekapitulasi Nikah dan Rujuk di Kecamatan Taktakan Tahun 2017	64
Tabel 5.1	Luas Lahan Sawah dan Bukan Sawah di Kecamatan Taktakan Tahun 2019	66
Tabel 5.2	Luas Panen dan Produksi Tanaman Padi dan Palawija di Kecamatan Taktakan Tahun 2019	67
Tabel 5.3	Luas Areal Tanaman dan Produksi Sayuran di Kecamatan Taktakan Tahun 2019	68

Tabel 5.4	Jumlah Pohon, Produktivitas dan Produksi Buah-buahan di Kecamatan Taktakan Tahun 2019	69
Tabel 5.5	Luas Areal dan Produksi Perkebunan Rakyat di Kecamatan Taktakan Tahun 2019	70
Tabel 5.6	Banyaknya Embung Desa Menurut Desa/Kelurahan di Kecamatan Taktakan, 2018 dan 2019	71
Tabel 5.7	Populasi dan Produksi Ternak di Kecamatan Taktakan Tahun 2017	72
Tabel 6.1	Banyaknya Keluarga Menurut Desa/Kelurahan dan Jenis Pengguna Listrik di Kecamatan Taktakan, 2019	74
Tabel 6.2	Banyaknya Desa/Kelurahan Menurut Keberadaan Penerangan Jalan Utama Desa/Kelurahan di Kecamatan Taktakan, 2014, 2018, dan 2019	75
Tabel 6.3	Banyaknya Desa/Kelurahan Menurut Jenis Bahan Bakar untuk Memasak yang Digunakan Oleh Sebagian Besar Keluarga di Kecamatan Taktakan, 2014, 2018, dan 2019	76
Tabel 6.4	Banyaknya Desa/Kelurahan Menurut Sumber Air Minum Sebagian Besar Keluarga di Kecamatan Taktakan, 2014, 2018, dan 2019	77
Tabel 7.1	Banyaknya Sarana dan Prasarana Ekonomi Menurut Desa/Kelurahan dan Jenisnya di Kecamatan Taktakan, 2019	80
Tabel 7.2	Banyaknya Sarana Lembaga Keuangan Yang Beroperasi Menurut Desa/Kelurahan dan Jenisnya di Kecamatan Taktakan, 2019	81
Tabel 7.3	Banyaknya Koperasi yang Masih Aktif Menurut Desa/Kelurahan dan Jenis Koperasi di Kecamatan Taktakan, 2019	82

Tabel 8.1	Jumlah Menara dan Operator Layanan Komunikasi Telepon Seluler Serta Kondisi Sinyal Telepon Seluler Menurut Desa/Kelurahan di Kecamatan Taktakan, 2019	84
Tabel 8.2	Banyaknya Desa/Kelurahan yang Memiliki Kelompok Kegiatan Olahraga Menurut Jenis Olahraga dan Ketersediaan Fasilitas/Lapangan Olahraga di Kecamatan Taktakan, 2019	85
Tabel 8.3	Sarana Transportasi Antar Desa/Kelurahan Menurut Desa/Kelurahan di Kecamatan Taktakan, 2019	86
Tabel 8.4	Kondisi Jalan Darat Antar Desa/Kelurahan Menurut Desa/Kelurahan di Kecamatan Taktakan, 2019	87

GAMBARAN UMUM

1. Kecamatan Taktakan memiliki luas wilayah 57,98 Km², dengan batas-batas sebagai berikut :

Utara	Kec. Kramat Watu, Kabupaten Serang
Selatan	Kec. Pabuaran, Kabupaten Serang
Barat	Kec. Waringin Kurung dan Gunung Sari, Kabupaten Serang
Timur	Kecamatan Serang dan Cipocok Jaya, Kota Serang

2. Ibukota Kecamatan Taktakan terletak pada jarak ± 5,8 km dari Kantor Gubernur Banten dan ± 12,6 km dari Kantor Walikota Serang.
3. Bentuk topografi wilayah Kecamatan Taktakan sebagian besar merupakan dataran, dengan ketinggian rata-rata kurang dari 500 m dari permukaan laut.
4. Secara Administrasi wilayah Kecamatan Taktakan terbagi menjadi 108 Rukun Warga (RW), 305 Rukun Tetangga (RT). Dengan jumlah penduduk 92.361 jiwa, yang terdiri dari 47.544 jiwa laki-laki, dan 44.817 jiwa perempuan.
5. Kecamatan Taktakan merupakan pusat wilayah pengembangan bagian barat dari Kota Serang. Wilayah pengembangan bagian barat ini diarahkan dengan fungsi utama perkantoran, perdagangan, perumahan dan fasilitas umum dengan pusatnya diarahkan di Desa Drangong dan Taman Baru.

BAB I

KEADAAN GEOGRAFI DAN

IKLIM



Tabel 1.1 Luas Wilayah Desa/Kelurahan di Kecamatan Taktakan Tahun 2019

Desa/Kelurahan	Luas Wilayah (Km ²)	Persentasi Terhadap Luas Kecamatan (%)
(1)	(2)	(3)
1. Cilowong	6,93	11,95
2. Sayar	13,98	24,11
3. Sepang	4,62	7,97
4. Pancur	4,73	8,16
5. Kalang Anyar	2,33	4,02
6. Kuranji	2,05	3,54
7. Panggung Jati	1,66	2,86
8. Drangong	5,61	9,68
9. Taktakan	3,45	5,95
10. Umbul Tengah	2,65	4,57
11. Lialang	2,03	3,50
12. Taman Baru	3,33	5,74
13. Cibendung	4,61	7,95
Taktakan	57,98	100,00

Sumber : Pemerintah Kota Serang

**Tabel 1.2 Letak Geografis Desa/Kelurahan
di Kecamatan Taktakan Tahun 2019**

Desa/Kelurahan	Pantai	Bukan Pantai		
		Lembah	Kawasan Lereng	Dataran
(1)	(2)	(3)	(4)	(5)
1. Cilowong	-	-	✓	-
2. Sayar	-	-	✓	-
3. Sepang	-	-	-	✓
4. Pancur	-	-	✓	-
5. Kalang Anyar	-	-	-	✓
6. Kuranji	-	-	-	✓
7. Panggung Jati	-	-	-	✓
8. Drangong	-	-	-	✓
9. Taktakan	-	-	-	✓
10. Umbul Tengah	-	-	-	✓
11. Lialang	-	-	-	✓
12. Taman Baru	-	-	-	✓
13. Cibendung	-	-	✓	-

Sumber : Kecamatan Taktakan

Tabel 1.3 Jumlah Hari Hujan dan Rata-rata Curah Hujan di Kota Serang Tahun 2019

Bulan	Hari hujan	Rata – rata Curah Hujan (mm ³)
(1)	(2)	(3)
Januari	...	13,3
Februari	...	8,2
Maret	...	7,5
April	...	5,6
Mei	...	3,5
Juni	...	0,3
Juli	...	0,5
Agustus	...	0,0
September	...	0,0
Oktober	...	0,4
Nopember	...	3,0
Desember	...	6,2

Sumber : BMKG Serang

Tabel 1.4 Rata-rata Penyinaran Matahari, Kecepatan Angin dan Tekanan Udara di Kecamatan Taktakan Tahun 2019

Bulan	Penyinaran Matahari (%)	Kecepatan Angin (Knot)	Tekanan Udara (mb)
(1)	(2)	(3)	(4)
Januari	4,5	1,1	...
Februari	5,8	0,9	...
Maret	4,2	0,9	...
April	5,7	0,9	...
Mei	6,3	0,9	...
Juni	5,6	0,8	...
Juli	7,3	1,0	...
Agustus	7,3	1,0	...
September	7,9	1,0	...
Oktober	7,3	1,0	...
Nopember	7,0	0,9	...
Desember	3,9	0,9	...

Sumber : BMKG Serang

Tabel 1.5 Rata-rata Suhu dan Kelembaban Udara Menurut Bulan di Kota Serang Tahun 2019

Desa/Kelurahan	Suhu Udara (°C)			Kelembaban Udara (%)		
	Max	Min	Rata-Rata	Max	Min	Rata-Rata
(1)	(2)	(3)	(4)	(5)	(6)	(7)
Januari	22,2	34,2	27,7	82,7
Februari	23,6	34,2	27,8	82,8
Maret	22,2	34,8	27,3	83,1
April	23,4	34,4	27,8	83,3
Mei	23,4	34,4	28,2	79,5
Juni	20,6	34	27,6	78,3
Juli	21	34	27,2	75,0
Agustus	20	34,6	27,1	74,4
September	20	34,8	27,6	72,8
Oktober	22	37,4	28,7	70,7
Nopember	21	37,2	28,9	72,7
Desember	23	35,4	28,0	80,8

Sumber : BMKG Serang

Tabel 1.6 Topografi Desa/Kelurahan di Kecamatan Taktakan Tahun 2019

Desa/Kelurahan	Ketinggian dari Permukaan Laut (m)		
	< 500	500 - 700	> 700
(1)	(2)	(3)	(4)
1. Cilowong	✓	-	-
2. Sayar	✓	-	-
3. Sepang	✓	-	-
4. Pancur	✓	-	-
5. Kalang Anyar	✓	-	-
6. Kuranji	✓	-	-
7. Panggung Jati	✓	-	-
8. Drangong	✓	-	-
9. Taktakan	✓	-	-
10. Umbul Tengah	✓	-	-
11. Lialang	✓	-	-
12. Taman Baru	✓	-	-
13. Cibending	✓	-	-

Sumber : Kecamatan Taktakan

Tabel 1.7 Jarak Antar Desa/Kelurahan di Kecamatan Taktakan (Km) Tahun 2019

Desa/ Kelurahan	Cilowong	Sayar	Sepang	Pancur	Kalang Anyar	Kuranji	Panggung Jati	Drangong	Taktakan	Umbul Tengah	Lialang	Taman Baru	Ciendung
(1)	(2)	(3)	(4)	(5)	(6)	(7)	(8)	(9)	(10)	(11)	(12)	(13)	(14)
1. Cilowong		5	9	4	3	5	3	7	1	3	4	6	5
2. Sayar	5		5	1	6	3	5	6	5	5	6	7	10
3. Sepang	9	5		5	8	6	5	8	7	8	8	9	12
4. Pancur	4	1	5		3	3	6	6	4	5	6	7	9
5. Kalang Anyar	3	6	8	3		3	2	5	4	6	5	9	8
5. Kuranji	5	3	6	3	3		4	6	4	5	6	7	10
7. Panggung Jati	3	5	5	6	2	4		5	4	4	5	8	8
3. Drangong	7	6	8	6	5	6	5		6	3	3	4	9
3. Taktakan	1	5	7	4	4	4	4	6		3	3	5	6
10. Umbul Tengah	3	5	8	5	6	5	4	3	3		2	3	8
11. Lialang	4	6	8	6	5	6	5	3	3	2		3	8
12. Taman Baru	6	7	9	7	9	7	8	4	5	3	3		12
13. Cibendung	5	10	12	9	8	10	8	9	6	8	8	12	

Sumber : Kecamatan Taktakan

BAB II PEMERINTAHAN



Tabel 2.1 Pembagian Wilayah Administrasi Desa / Kelurahan di Kecamatan Taktakan Tahun 2019

Desa/Kelurahan	RW	RT
(1)	(2)	(3)
1. Cilowong	8	18
2. Sayar	11	33
3. Sepang	13	45
4. Pancur	6	18
5. Kalang Anyar	7	14
6. Kuranji	5	16
7. Panggung Jati	7	22
8. Drangong	19	62
9. Taktakan	10	22
10. Umbul Tengah	5	13
11. Lialang	9	29
12. Taman Baru	8	23
13. Cibendung	9	24
2019	117	339
2018	114	328

Sumber : Kecamatan Taktakan

Tabel 2.2 Status Pemerintahan Desa/Kelurahan di Kecamatan Taktakan Tahun 2019

Desa/Kelurahan	Status Pemerintahan	Ibukota
(1)	(2)	(3)
1. Cilowong	Kelurahan	Cilowong
2. Sayar	Kelurahan	Sayar
3. Sepang	Kelurahan	Sepang
4. Pancur	Kelurahan	Pancur
5. Kalang Anyar	Kelurahan	Kalang Anyar
6. Kuranji	Kelurahan	Kuranji
7. Panggung Jati	Kelurahan	Panggung Jati
8. Drangong	Kelurahan	Drangong
9. Taktakan	Kelurahan	Taktakan
10. Umbul Tengah	Kelurahan	Umbul Tengah
11. Lialang	Kelurahan	Lialang
12. Taman Baru	Kelurahan	Taman Baru
13. Cibendung	Kelurahan	Cibendung

Sumber : Kecamatan Taktakan

Tabel 2.3 Fasilitas Pemerintahan Desa/Kelurahan dan Badan Perwakilan Desa/Dewan Kelurahan di Kecamatan Taktakan Tahun 2019

Kelurahan	Kantor Kelurahan	Balai Kelurahan	BPD/DK
(1)	(2)	(3)	(4)
1. Cilowong	✓	✓	✓
2. Sayar	✓	✓	✓
3. Sepang	✓	✓	✓
4. Pancur	✓	✓	✓
5. Kalang Anyar	✓	✓	✓
6. Kuranji	✓	✓	✓
7. Panggung Jati	✓	✓	✓
8. Drangong	✓	✓	✓
9. Taktakan	✓	✓	✓
10. Umbul Tengah	✓	✓	✓
11. Lialang	✓	✓	✓
12. Taman Baru	✓	✓	✓
13. Cibendung	-	-	✓

Sumber : Kecamatan Taktakan

Tabel 2.4 Kategori Desa/Kelurahan Menurut Tingkat Perkembangan di Kecamatan Taktakan Tahun 2019

Desa/Kelurahan	Swadaya	Swakarsa	Swasembada
(1)	(2)	(3)	(4)
1. Cilowong	✓	-	-
2. Sayar	✓	-	-
3. Sepang	✓	-	-
4. Pancur	✓	-	-
5. Kalang Anyar	✓	-	-
6. Kuranji	✓	-	-
7. Panggung Jati	✓	-	-
8. Drangong	✓	-	-
9. Taktakan	✓	-	-
10. Umbul Tengah	✓	-	-
11. Lialang	✓	-	-
12. Taman Baru	✓	-	-
13. Cibendung	✓	-	-

Sumber : Kecamatan Taktakan

BAB III

KEPENDUDUKAN



Tabel 3.1 Jumlah Penduduk Menurut Jenis Kelamin di Kecamatan Taktakan Tahun 2019

Desa/Kelurahan	Penduduk		Total Penduduk
	Laki-laki	Perempuan	
(1)	(2)	(3)	(4)
1. Cilowong	4 212	3 925	8 137
2. Sayar	3 143	2 920	6 063
3. Sepang	5 356	5 245	10 601
4. Pancur	2 578	2 388	4 966
5. Kalang Anyar	1 978	1 752	3 730
6. Kuranji	2 266	2 098	4 364
7. Panggung Jati	4 132	3 821	7 953
8. Drangong	9 734	9 620	19 354
9. Taktakan	4 225	3 997	8 222
10. Umbul Tengah	2 520	2 237	4 757
11. Lialang	3 678	3 476	7 154
12. Taman Baru	3 722	3 338	7 060
13. Cibendung
Jumlah	47 544	44 817	92 361

Sumber : Dinas Kependudukan dan Pencatatan Sipil Kota Serang

Tabel 3.2 Jumlah Penduduk Menurut Kelompok Umur dan Jenis Kelamin di Kecamatan Taktakan Tahun 2019

Kelompok Umur	Laki – laki	Perempuan	Jumlah
(1)	(2)	(3)	(4)
0 – 4
5 – 9
10 – 14
15 – 19
20 – 24
25 – 29
30 – 34
35 – 39
40 – 44
45 – 49
50 – 54
55 – 59
60 – 64
65 – 69
70 – 74
75 +
Taktakan

Sumber : BPS Kota Serang

BAB IV

SOSIAL



4.1 Pendidikan

Tabel 4.1.1 Banyaknya Sekolah Dasar (SD) Menurut Desa/Kelurahan di Kecamatan Taktakan, 2019

	Desa/Kelurahan	Negeri	Swasta	Jumlah
	(1)	(2)	(3)	(4)
1.	Cilowong	3	0	3
2.	Sayar	3	0	3
3.	Sepang	4	1	5
4.	Pancur		0	2
5.	Kalang Anyar	2	0	2
6.	Kuranji	2	0	2
7.	Panggungjati	2	1	3
8.	Drangong	4	1	5
9.	Taktakan	3	0	3
10.	Umbul Tengah	3	0	3
11.	Lialang	1	0	1
12.	Tamanbaru	3	1	4
13.	Cibendung	3	0	3
	Taktakan	35	4	39

Catatan:

Sumber: BPS, Pendataan Potensi Desa (Podes) 2019

Tabel 4.1.2 Banyaknya Madrasah Ibtidaiyah (MI) Menurut Desa/ Kelurahan di Kecamatan Taktakan, 2019

	Desa/Kelurahan	Negeri	Swasta	Jumlah
	(1)	(2)	(3)	(4)
1.	Cilowong	0	1	1
2.	Sayar	0	1	1
3.	Sepang	0	0	0
4.	Pancur	0	1	1
5.	Kalang Anyar	0	0	0
6.	Kuranji	0	1	1
7.	Panggungjati	0	0	0
8.	Drangong	0	0	0
9.	Taktakan	0	0	0
10.	Umbul Tengah	0	0	0
11.	Lialang	0	0	0
12.	Tamanbaru	0	0	0
13.	Cibendung	0	1	1
	Taktakan	0	5	5

Catatan:

Sumber: BPS, Pendataan Potensi Desa (Podes) 2019

Tabel 4.1.3 Banyaknya Sekolah Menengah Pertama (SMP) Menurut Desa/Kelurahan di Kecamatan Taktakan, 2019

	Desa/Kelurahan	Negeri	Swasta	Jumlah
	(1)	(2)	(3)	(4)
1.	Cilowong	0	0	0
2.	Sayar	1	0	1
3.	Sepang	0	1	1
4.	Pancur	0	2	2
5.	Kalang Anyar	0	0	0
6.	Kuranji	0	0	0
7.	Panggungjati	1	3	4
8.	Drangong	1	1	2
9.	Taktakan	1	0	1
10.	Umbul Tengah	0	0	0
11.	Lialang	0	0	0
12.	Tamanbaru	0	1	1
13.	Cibendung	0	0	0
	Taktakan	4	8	12

Catatan:

Sumber: BPS, Pendataan Potensi Desa (Podes) 2019

Tabel 4.1.4 Banyaknya Madrasah Tsanawiyah (MTs) Menurut Desa/ Kelurahan di Kecamatan Taktakan, 2019

	Desa/Kelurahan	Negeri	Swasta	Jumlah
	(1)	(2)	(3)	(4)
1.	Cilowong	0	1	1
2.	Sayar	0	1	1
3.	Sepang	0	1	1
4.	Pancur	0	1	1
5.	Kalang Anyar	0	0	0
6.	Kuranji	0	0	0
7.	Panggungjati	0	1	1
8.	Drangong	0	2	2
9.	Taktakan	0	1	1
10.	Umbul Tengah	0	2	2
11.	Lialang	0	0	0
12.	Tamanbaru	0	0	0
13.	Cibendung	0	1	1
	Taktakan	0	11	11

Catatan:

Sumber: BPS, Pendataan Potensi Desa (Podes) 2019

Tabel 4.1.5 Banyaknya Sekolah Menengah Atas (SMA) Menurut Desa/ Kelurahan di Kecamatan Taktakan, 2019

	Desa/Kelurahan	Negeri	Swasta	Jumlah
	(1)	(2)	(3)	(4)
1.	Cilowong	0	0	0
2.	Sayar	0	0	0
3.	Sepang	0	1	1
4.	Pancur	0	0	0
5.	Kalang Anyar	0	0	0
6.	Kuranji	0	0	0
7.	Panggungjati	1	2	3
8.	Drangong	0	0	0
9.	Taktakan	0	1	1
10.	Umbul Tengah	0	0	0
11.	Lialang	0	0	0
12.	Tamanbaru	0	0	0
13.	Cibendung	0	0	0
	Taktakan	1	4	5

Catatan:

Sumber: BPS, Pendataan Potensi Desa (Podes) 2019

Tabel 4.1.6 Banyaknya Madrasah Aliyah (MA) Menurut Desa/ Kelurahan di Kecamatan Taktakan, 2019

	Desa/Kelurahan	Negeri	Swasta	Jumlah
	(1)	(2)	(3)	(4)
1.	Cilowong	0	0	0
2.	Sayar	0	0	0
3.	Sepang	0	0	0
4.	Pancur	0	1	1
5.	Kalang Anyar	0	0	0
6.	Kuranji	0	0	0
7.	Panggungjati	0	1	1
8.	Drangong	0	1	1
9.	Taktakan	0	1	1
10.	Umbul Tengah	0	2	2
11.	Lialang	0	0	0
12.	Tamanbaru	0	0	0
13.	Cibendung	0	0	0
	Taktakan	0	6	6

Catatan:

Sumber: BPS, Pendataan Potensi Desa (Podes) 2019

Tabel 4.1.7 Banyaknya Sekolah Menengah Kejuruan (SMK) Menurut Desa/Kelurahan di Kecamatan Taktakan, 2019

	Desa/Kelurahan	Negeri	Swasta	Jumlah
	(1)	(2)	(3)	(4)
1.	Cilowong	1	1	2
2.	Sayar	0	1	1
3.	Sepang	0	0	0
4.	Pancur	0	2	2
5.	Kalang Anyar	0	0	0
6.	Kuranji	0	0	0
7.	Panggungjati	0	2	2
8.	Drangong	1	1	2
9.	Taktakan	0	0	0
10.	Umbul Tengah	0	0	0
11.	Lialang	0	0	0
12.	Tamanbaru	0	0	0
13.	Cibendung	0	0	0
	Taktakan	2	7	9

Catatan:

Sumber: BPS, Pendataan Potensi Desa (Podes) 2019

Tabel 4.1.8 Banyaknya Akademi/Perguruan Tinggi Menurut Desa/Kelurahan di Kecamatan Taktakan, 2019

	Desa/Kelurahan	Negeri	Swasta	Jumlah
	(1)	(2)	(3)	(4)
1.	Cilowong	0	0	0
2.	Sayar	0	0	0
3.	Sepang	0	0	0
4.	Pancur	0	0	0
5.	Kalang Anyar	0	0	0
6.	Kuranji	0	0	0
7.	Panggungjati	0	0	0
8.	Drangong	0	4	4
9.	Taktakan	0	0	0
10.	Umbul Tengah	0	0	0
11.	Lialang	0	0	0
12.	Tamanbaru	0	0	0
13.	Cibendung	0	0	0
	Taktakan	0	4	4

Catatan:

Sumber: BPS, Pendataan Potensi Desa (Podes) 2019

Tabel 4.1.9 Kemudahan Untuk Mencapai Sarana Pendidikan Terdekat Bagi Desa/Kelurahan yang Tidak ada Sarana Pendidikan Menurut Desa/Kelurahan dan Jenjang Pendidikan di Kecamatan Taktakan, 2019

Desa/Kelurahan	SD	MI	SMP	MTs
(1)	(2)	(3)	(4)	(5)
1. Cilowong	-	-	Mudah	-
2. Sayar	-	-	-	-
3. Sepang	-	Sangat Mudah	-	-
4. Pancur	-	-	-	-
5. Kalang Anyar	-	Mudah	Mudah	Mudah
6. Kuranji	-	-	Sangat Mudah	Sangat Mudah
7. Panggungjati	-	Mudah	-	-
8. Drangong	-	Mudah	-	-
9. Taktakan	-	Sangat Mudah	-	-
10. Umbul Tengah	-	Mudah	Mudah	-
11. Lialang	-	Mudah	Mudah	Mudah
12. Tamanbaru	-	Mudah	-	Mudah
13. Cibendung	-	-	Mudah	-

Lanjutan Tabel 4.1.9

Desa/Kelurahan	SMA	MA	SMK	Akademi/ Perguruan Tinggi
(1)	(6)	(7)	(8)	(9)
1. Cilowong	Mudah	Mudah	-	Mudah
2. Sayar	Sangat Mudah	Sangat Mudah	-	Sangat Mudah
3. Sepang	-	Sangat Mudah	Sangat Mudah	Sangat Mudah
4. Pancur	Sangat Mudah	-	-	Sangat Mudah
5. Kalang Anyar	Mudah	Mudah	Mudah	Mudah
6. Kuranji	Sangat Mudah	Sangat Mudah	Sangat Mudah	Sangat Mudah
7. Panggungjati	-	-	-	Mudah
8. Drangong	Mudah	-	-	-
9. Taktakan	-	-	Sangat Mudah	Sangat Mudah
10. Umbul Tengah	Mudah	-	Mudah	Mudah
11. Lialang	Mudah	Mudah	Mudah	Mudah
12. Tamanbaru	Mudah	Mudah	Mudah	Mudah
13. Cibendung	Mudah	Mudah	Mudah	Mudah

Catatan:

Sumber: BPS, Pendataan Potensi Desa (Podes) 2019

Tabel 4.1.10. Jumlah Murid SD Menurut Kelas dan Jenis Kelamin di Kecamatan Taktakan Tahun Ajaran 2017-2018

Desa/Kelurahan	KELAS I		KELAS II		KELAS III	
	L	P	L	P	L	P
(1)	(2)	(3)	(4)	(5)	(6)	(7)
1. Cilowong	47	35	44	35	38	33
2. Sayar	69	70	73	49	81	78
3. Sepang	71	67	59	39	67	50
4. Pancur	53	40	55	35	42	42
5. Kalang Anyar	43	31	33	48	30	31
6. Kuranji	56	58	42	53	54	32
7. Panggung Jati	74	65	85	61	69	61
8. Drangong	127	117	127	134	132	100
9. Taktakan	119	120	112	117	117	98
10. Umbul Tengah	77	53	61	61	54	65
11. Lialang	50	35	32	47	35	33
12. Taman Baru	106	97	84	74	86	102
13. Cibendung	31	30	24	26	33	41
2017	923	818	831	779	838	766

Sumber : UPT Pendidikan Kecamatan Taktakan

Tabel 4.1.10. Tabel Lanjutan

Desa/Kelurahan	KELAS IV		KELAS V		KELAS VI	
	L	P	L	P	L	P
(1)	(2)	(3)	(4)	(5)	(6)	(7)
1. Cilowong	33	33	33	24	31	29
2. Sayar	55	49	62	58	66	51
3. Sepang	60	49	38	59	60	74
4. Pancur	48	54	66	49	51	47
5. Kalang Anyar	41	20	27	55	49	24
6. Kuranji	39	47	54	50	44	51
7. Panggung Jati	53	48	53	61	65	44
8. Drangong	131	106	116	107	107	98
9. Taktakan	122	104	118	109	118	122
10. Umbul Tengah	63	63	68	53	48	62
11. Lialang	35	43	35	41	45	47
12. Taman Baru	81	69	91	76	82	79
13. Cibendung	29	20	22	38	16	29
2017	790	705	783	780	782	757

Sumber : UPT Pendidikan Kecamatan Taktakan

Tabel 4.1.11 Nama Sekolah dan Alamat SD di Kecamatan Taktakan

Desa/Kelurahan	Nama Sekolah	Alamat
(1)	(2)	(4)
1. Cilowong	1. SDN JAKUNG	Jln. Takari km.10 Jakung
	2. SDN PASIR GADUNG	Kp. Pasir Gadung
	3. SDN CIBETIK	Kp. Cibetik
2. Sayar	1. SDN SAYAR	Kp. Serdang
	2. SDN CIKENTANG	Jl. 45 kp. Cikentang
	3. SDN TANJUNG ILIR	Jl. 45 Kp. Tanjung Ilir
3. Sepang	1. SDN PENGGUNG	Jl. Sepang
	2. SDN KARODANGAN	Jl. Raya Sepang Km.5
	3. SDN CIPANAS	Jl. Raya Sepang Kp.Cipanas
	4. SDN CIMOYAN	Kp. Cimoyan
4. Pancur	1. SDN PANCUR	Jl. 45 Kp. Pancur
	2. SDN SEPRING	Kp. Sepring

Sumber : UPT Pendidikan Kecamatan Taktakan

Tabel 4.1.11 Tabel Lanjutan

Desa/Kelurahan	Nama Sekolah	Alamat
(1)	(2)	(4)
5. Kalang Anyar	1. SDN PARUMASAN	Kp. Kebedilan
	2. SDN KEBEDILAN	Kp. Perumasan
6. Kuranji	1. SDN GEDEG	Jl. 45 No. 16
	2. SDN KURANJI	Jl. 45 Kp. Kuranji
7. Panggung Jati	1. SDN UMBUL KAPUK	Kp. Umbul Kapuk
	2. SDN KAMALAKA	Jl. Ki Buyut Dalem
8. Drangong	1. SDN DRANGONG I	Jl. Cilegon Km.3 Legok
	2. SDN RANCA TALES	Kp. Ranca Tales
	3. SDN BEBERAN	Kp. Beberan
	4. SDN DRANGONG 2	Jl. Cilegon Km.3 Legok Perum Titan Arum
	5. SD IT INSAN TAMA	Jl. Ranca Pelupuh
9. Taktakan	1.SDN TAKTAKAN 1	Jl. Taktaka Km. 7
	2.SDN TAKTAKAN 2	Kp. Buah Laler
	3. SDN CIGABUS	Jl. Raya Taktakan Km. 6

Sumber : UPT Pendidikan Kecamatan Taktakan

Tabel 4.1.11 Tabel Lanjutan

Desa/Kelurahan	Nama Sekolah	Alamat
(1)	(2)	(4)
10. Umbul Tengah	1. SDN TAMAN	Kp. Sitauan
	2. SDN MAJALAWANG	Kp. Majalawang
	3. SDN UMBUL TENGAH 2	Kp. Munjul
11. Lialang	1. SDN LIALANG	Kp. Lialang
12. Tamanbaru	1. SDN UMBUL TENGAH 1	Jl. Raya Cilegon Km.6
	2. SDN TAMAN BARU 1	Tamanbaru Jl. Nanggala Group I kopasus Jl. Raya Cilegon
	3. SDN TAMAN BARU 2	Km.6
	SD Mandiri	Jl. Raya Cilegon Km. 6
13. Cibendung	1. SDN Pereng	Jl. Takari KM 15 Pereng
	2. SDN Cibetung	Kp. Cibetung

Sumber : UPT Pendidikan Kecamatan Taktakan

**Tabel 4.1.12. Nama dan Alamat SMP
di Kecamatan Taktakan Tahun Ajaran 2019-2020**

Desa/Kelurahan	Nama Sekolah	Alamat
(1)	(2)	(4)
1. Cilowong	-	-
2. Sayar	1. SMPN SATU ATAP	Jl. 45 kp. Serdang
3. Sepang	1. SMPS NURURROHMAN	Jl. Raya Ciracas No 11
4. Pancur	1. SMPS DARUNAJAH	Jl. 45
	2. SMP YAN BANTEN	Jl. AMD RT 2 RW 3
5. Kalang Anyar	-	-
6. Kuranji	-	-
7. Panggung Jati	1. SMPN 12 KOTSER	Jl. Raya 45 Kuranji
	2. SMP IT NURUL IHSAN	Jl. Raya Taktakan Km.3
	3. SMPS ARDANIAH	Jl. Pesantren
	4. SMPS PERADABAN	Komp. Ciolang Jaya
8. Drangong	1. SMPN 6 KOTSER	Jl. Raya Taktakan Km.2
	2. SMPS AL-WUTSQO	Jl. Raya Cilegon Km.4
9.Taktakan	1. SMPN 21 KOTSER	Komp. Taman Pesona
	2. SMPS HIDAYATUT THALIBIN	Taktakan
10. Umbul Tengah	-	-
11. Lialang	-	-
12. Taman Baru	-	-
13. Cibendung	-	-

Sumber : Dinas Pendidikan Nasional Kota Serang

**Tabel 4.1.13. Nama dan Alamat SMA
di Kecamatan Taktakan Tahun Ajaran 2019/2020**

Desa/Kelurahan	Nama Sekolah	Alamat
(1)	(2)	(4)
1. Cilowong	-	-
2. Sayar	-	-
3. Sepang	1. SMAS NURURROHMAN	Jl. Raya Ciracas No 11
4. Pancur	-	-
5. Kalang Anyar	-	-
6. Kuranji	-	-
7. Panggung Jati	1. SMAN 3 KOTSER 2. SMAS ARDANIAH 3. SMA PERADABAN	Jl. Raya Taktakan Km.5 Jl. Pesantren Komp. Ciolang Jaya
8. Drangong	1. SMAS AL-WUTSQO	Jl. Raya Cilegon Km.4
9. Taktakan	1. SMAS AGRO	Jl. Raya Gunung sari Km.2
10. Umbul Tengah	-	-
11. Lialang	-	-
12. Taman Baru	-	-
13. Cibendung	-	-

Sumber : Dinas Pendidikan Nasional Kota Serang

Tabel 4.1.14. Nama dan Alamat SMK di Kecamatan Taktakan Tahun Ajaran 2019

Desa/Kelurahan	Nama Sekolah	Alamat
(1)	(2)	(4)
1. Cilowong	1. SMKN 5 KOTSER	Jl. Raya Taktakan Km.5
	2. SMKS HARAPAN BANGSA	Jl. Raya Taktakan KM.10 Kp. Kubang
2. Sayar	1. SMKS BANI ISMA'IL	Kp.Cikentang
3. Sepang	-	-
4. Pancur	1. SMKS AL-BANA	Jl. 45 Cipunduh
	2. SMK YAN BANTEN	Jl. AMD RT 2 RW 3
5. Kalang Anyar	-	-
6. Kuranji	-	-
7. Panggung Jati	1. SMKS AL-HAD NUSANTARA	Jl. Raya Taktakan Km.3
	1. SMKS ARDANIAH	Pesantren Kp. Pantogan
8. Drangong	1. SMKS BHAKTI MEDIKA	Jl. Raya Taktakan Km.1
	2. SMKS INSAN AQILAH 2	Purna bakti
9. Taktakan	-	-
10. Umbul Tengah	-	-
11. Lialang	-	-
12. Taman Baru	-	-
13. Cibendung	-	-

Sumber : Dinas Pendidikan Nasional Kota Serang

4.2 Kesehatan

Tabel 4.2.1 Banyaknya Sarana Kesehatan Menurut Desa/Kelurahan dan Jenis Sarana Kesehatan di Kecamatan Taktakan, 2019

Desa/Kelurahan	Rumah Sakit	Rumah Sakit Bersalin	Poliklinik/Balai Pengobatan
(1)	(2)	(3)	(4)
1. Cilowong	0	0	0
2. Sayar	0	0	0
3. Sepang	0	0	0
4. Pancur	0	0	0
5. Kalang Anyar	0	0	0
6. Kuranji	0	0	0
7. Panggungjati	0	0	2
8. Drangong	1	1	4
9. Taktakan	0	0	1
10. Umbul Tengah	0	0	0
11. Lialang	0	0	0
12. Tamanbaru	0	0	0
13. Cibendung	0	0	0
Taktakan	1	1	7

Lanjutan Tabel 4.2.1

Desa/Kelurahan	Puskesmas		Apotek
	Rawat Inap	Tanpa Rawat Inap	
(1)	(5)	(6)	(7)
1. Cilowong	0	0	0
2. Sayar	0	0	0
3. Sepang	0	0	0
4. Pancur	0	1	0
5. Kalang Anyar	0	0	0
6. Kuranji	0	0	0
7. Pangungjati	0	0	0
8. Drangong	0	0	2
9. Taktakan	0	1	1
10. Umbul Tengah	0	0	0
11. Lialang	0	0	0
12. Tamanbaru	0	0	0
13. Cibendung	0	0	0
Taktakan	0	2	3

Catatan:

Sumber: BPS, Pendataan Potensi Desa (Podes) 2019

Tabel 4.2.2 Kemudahan Mencapai Sarana Kesehatan Terdekat Bagi Desa/Kelurahan yang Tidak ada Sarana Kesehatan Menurut Desa/Kelurahan dan Jenis Sarana Kesehatan di Kecamatan Taktakan, 2019

	Desa/Kelurahan	Rumah Sakit	Rumah Sakit Bersalin	Poliklinik/Balai Pengobatan
	(1)	(2)	(3)	(4)
1.	Cilowong	Mudah	Mudah	Mudah
2.	Sayar	Sangat Mudah	Sangat Mudah	Sangat Mudah
3.	Sepang	Sangat Mudah	Sangat Mudah	Sangat Mudah
4.	Pancur	Sangat Mudah	Sangat Mudah	Sangat Mudah
5.	Kalang Anyar	Mudah	Mudah	Mudah
6.	Kuranji	Sangat Mudah	Sangat Mudah	Sangat Mudah
7.	Panggungjati	Mudah	Mudah	-
8.	Drangong	-	-	-
9.	Taktakan	Sangat Mudah	Mudah	-
10.	Umbul Tengah	Mudah	Mudah	Mudah
11.	Lialang	Mudah	Mudah	Mudah
12.	Tamanbaru	Mudah	Mudah	Mudah
13.	Cibendung	Mudah	Mudah	Mudah

Lanjutan Tabel 4.2.2

Desa/Kelurahan	Puskesmas		Apotek
	Rawat Inap	Tanpa Rawat Inap	
(1)	(5)	(6)	(7)
1. Cilowong	Mudah	Mudah	Mudah
2. Sayar	Sangat Mudah	Sangat Mudah	Sangat Mudah
3. Sepang	Sangat Mudah	Sangat Mudah	Sangat Mudah
4. Pancur	Sangat Mudah	-	Sangat Mudah
5. Kalang Anyar	Mudah	Mudah	Mudah
6. Kuranji	Sangat Mudah	Sangat Mudah	Sangat Mudah
7. Panggungjati	Mudah	Mudah	Mudah
8. Drangong	Mudah	Mudah	-
9. Taktakan	Mudah	-	-
10. Umbul Tengah	Mudah	Mudah	Mudah
11. Lialang	Mudah	Mudah	Mudah
12. Tamanbaru	Mudah	Mudah	Mudah
13. Cibendung	Mudah	Mudah	Mudah

Catatan:

Sumber: BPS, Pendataan Potensi Desa (Podes) 2019

Tabel 4.2.3 Banyaknya Warga Penderita Gizi Buruk Menurut Desa/Kelurahan di Kecamatan Taktakan, 2017 dan 2018

Desa/Kelurahan		2017	2018
(1)		(2)	(3)
1.	Cilowong	3	2
2.	Sayar	3	0
3.	Sepang	1	1
4.	Pancur	1	1
5.	Kalang Anyar	3	3
6.	Kuranji	0	0
7.	Panggungjati	0	0
8.	Drangong	0	0
9.	Taktakan	0	3
10.	Umbul Tengah	1	0
11.	Lialang	0	0
12.	Tamanbaru	1	0
13.	Cibendung	2	5
Taktakan		15	15

Catatan:

Sumber: BPS, Pendataan Potensi Desa (Podes) 2018 dan 2019

Tabel 4.2.4 Akses Sarana Kesehatan Puskesmas dan Rumah Bersalin di Kecamatan Taktakan Tahun 2019

Desa/Kelurahan	Puskesmas/Pustu		Rumah Bersalin	
	Jumlah	Jarak Terdekat Bagi yang Tdk Ada Puskesmas (Km)	Jumlah	Jarak Terdekat Bagi yang Tdk Ada Rumah Bersalin (Km)
(1)	(2)	(3)	(4)	(5)
1. Cilowong	-	1	-	5
2. Sayar	-	1	-	7
3. Sepang	-	5	1	-
4. Pancur	1	-	-	4
5. Kalang Anyar	-	3	-	4
6. Kuranji	-	3	-	2
7. Panggung Jati	-	4	-	2
8. Drangong	-	4	2	-
9. Taktakan	1	-	-	2
10. Umbul Tengah	-	3	-	3
11. Lialang	-	3	-	2
12. Taman Baru	1	-	-	4
13. Cibendung	-	6	-	10
2018	3	-	3	-
2017	3	-	3	-

Sumber : UPT Puskesmas Kecamatan Taktakan

Tabel 4.2.5 Jumlah Tenaga Kesehatan di Puskesmas Kecamatan Taktakan Tahun 2019

Desa/Kelurahan	Dokter Umum	Dokter Spesialis	Dokter Gigi	Bidan	Tenaga Kesehatan Lainnya
(1)	(2)	(3)	(4)	(5)	(6)
1. Cilowong	-	-	-	1	-
2. Sayar	-	-	-	1	-
3. Sepang	-	-	-	4	-
4. Pancur	1	-	1	6	5
5. Kalang Anyar	-	-	-	1	2
6. Kuranji	1	-	-	1	-
7. Panggung Jati	-	-	-	1	2
8. Drangong	-	-	-	2	-
9. Taktakan	1	-	1	15	13
10. Umbul Tengah	-	-	-	1	-
11. Lialang	-	-	-	1	-
12. Taman Baru	1	-	-	1	-
13. Cibendung	-	-	-	1	-
2019	5	-	2	36	23

Sumber : Puskesmas Kec. Taktakan

Tabel 4.2.6 Jumlah Pasien menurut Jenis Penyakit di Puskesmas Kecamatan Taktakan Tahun 2018

Jenis Penyakit	PKM Taktakan		PKM Pancur	
	Jumlah Pasien	Persentase (%)	Jumlah Pasien	Persentase (%)
(1)	(2)	(3)	(4)	(5)
1. Kolera	-		-	
2. Diare	408		191	
3. Konjungtivitis	106		-	
4. Demam Tifoid	12		-	
5. Tb. Paru BTA+	33		28	
6. Tb. Paru Klinis	7		-	
7. Kusta PB	-		1	
8. Kusta MB	3		3	
9. Dermatitis	1 214		527	
10. Karies Gigi	312		-	
11. Tetanus	-		-	
12. Polioomyelitis Akut	-		-	
13. Campak	4		-	
14. Hepatitis	6		6	
15. Rabies	-		-	
16. DBD (DHF)	31		3	
17. Malaria Falciparum	-		-	
18. Malaria Vivak	-		-	
19. Malaria Mix	-		-	

Tabel 4.2.6 (Lanjutan)

Jenis Penyakit	PKM Taktakan		PKM Pancur	
	Jumlah Pasien	Persentase (%)	Jumlah Pasien	Persentase (%)
(1)	(2)	(3)	(4)	(5)
20. Malaria Klinis	-		-	
21. Demam	1 452		-	
22. Infeksi Gonorho	3		-	
23. Frambusia	-		-	
24. Filariasis	-		-	
25. Infeksi Saluran Pernapasan Atas (ISPA)	4 352		2 102	
26. Anemia	108		-	
27. Gastritis	1 848		485	
28. Batuk	1 608		651	
29. Hipertensi	936		950	
30. Lain-lain	2 654		1 631	
2019	15 097		6 578	

Sumber : UPT Puskesmas Kecamatan Taktakan

Tabel 4.2.7 Jumlah Bayi di Kecamatan Taktakan Tahun 2019

Kelurahan	BAYI		JUMLAH
	L	P	
(1)	(2)	(3)	(4)
1. Cilowong	70	77	147
2. Sayar	59	72	131
3. Sepang	61	77	138
4. Pancur	50	60	110
5. Kalang Anyar	44	40	84
6. Kuranji	60	68	128
7. Panggung Jati	72	81	153
8. Drangong	142	157	299
9. Taktakan	76	103	179
10. Umbul Tengah	82	67	149
11. Lialang	61	38	99
12. Taman Baru	87	79	166
13. Cibendung	53	45	98
2019	917	964	1 881

Sumber : UPT Puskesmas Kecamatan Taktakan

Tabel 4.2.8 Jumlah Bayi yang diberi Imunisasi di Kecamatan Taktakan Tahun 2019

Kelurahan	DPT/HB-HIB		POLIO 4		HB	
	L	P	L	P	L	P
(1)	(2)	(3)	(4)	(5)	(6)	(7)
1. Cilowong	54	62	54	62	67	70
2. Sayar	51	59	51	64	68	80
3. Sepang	67	65	67	65	71	68
4. Pancur	82	75	82	77	66	56
5. Kalang Anyar	39	38	39	38	61	56
6. Kuranji	60	57	60	57	40	40
7. Panggung Jati	59	62	59	62	62	63
8. Drangong	127	134	127	134	137	142
9. Taktakan	69	97	67	97	70	92
10. Umbul Tengah	74	52	74	52	77	59
11. Lialang	57	32	57	32	54	31
12. Taman Baru	78	72	78	72	82	72
13. Cibendung	49	38	49	38	48	41
2019	866	843	864	850	903	870

Sumber : UPT Puskesmas Kecamatan Taktakan

Tabel 4.2.8 Tabel Lanjutan

Kelurahan	CAMPAK		BCG		IMUNISASI LENGKAP	
	L	P	L	P	L	P
(1)	(2)	(3)	(4)	(5)	(6)	(7)
1. Cilowong	63	62	54	62
2. Sayar	48	47	40	49
3. Sepang	59	71	67	68
4. Pancur	69	59	38	42
5. Kalang Anyar	38	42	40	30
6. Kuranji	59	53	52	61
7. Panggung Jati	63	61	59	62
8. Drangong	137	141	127	134
9. Taktakan	71	94	69	97
10. Umbul Tengah	72	60	72	52
11. Lialang	58	32	57	32
12. Taman Baru	81	75	78	72
13. Cibendung	47	41	47	38
2019	865	838	800	799

Sumber : UPT Puskesmas Kecamatan Taktakan

Tabel 4.2.9 Jumlah Sarana Pelayanan KB di Kecamatan Taktakan Tahun 2018

Desa/Kelurahan	KKB	PKBRS	Pos KB	Posyandu
(1)	(2)	(3)	(4)	(5)
1. Cilowong	-	-	1	7
2. Sayar	-	-	1	7
3. Sepang	-	-	1	8
4. Pancur	1	-	1	5
5. Kalang Anyar	-	-	1	5
6. Kuranji	-	-	1	5
7. Panggung Jati	-	-	1	7
8. Drangong	-	2	1	19
9. Taktakan	1	-	1	8
10. Umbul Tengah	-	-	1	4
11. Lialang	-	-	1	5
12. Taman Baru	1	1	1	4
13. Cibendung	-	-	1	4
2019	3	3	13	88
2018	3	3	13	83

Sumber : UPT BPMPKB Kecamatan Taktakan

Tabel 4.2.10 Jumlah Akseptor KB dan Pencapaian Target Akseptor Baru di Kecamatan Taktakan Tahun 2019

Desa/Kelurahan	PUS Pasangan Usia Subur	Akseptor KB Baru	Akseptor KB Aktif
(1)	(2)	(3)	(4)
1. Cilowong	825	705	120
2. Sayar	1 052	676	376
3. Sepang	1 632	795	837
4. Pancur	841	618	223
5. Kalang Anyar	638	451	187
6. Kuranji	737	664	73
7. Panggung Jati	982	831	161
8. Drangong	2 205	1 239	966
9. Taktakan	1 010	724	286
10. Umbul Tengah	852	520	332
11. Lialang	1 007	650	357
12. Taman Baru	975	952	23
13. Cibendung	430	411	19
2019	13 186	9 236	3 960

Sumber : UPT BPMPKB Kecamatan Taktakan

Tabel 4.2.11 Jumlah Akseptor KB Menurut Alat/Cara Kontrasepsi yang Digunakan di Kecamatan Taktakan Tahun 2019

Desa/Kelurahan	IUD	MOP	MOW	Implant
(1)	(2)	(3)	(4)	(5)
1. Cilowong	25	11	23	43
2. Sayar	7	0	1	28
3. Sepang	17	1	2	39
4. Pancur	8	0	1	24
5. Kalang Anyar	6	0	1	21
6. Kuranji	13	0	1	29
7. Panggung Jati	54	6	13	52
8. Drangong	21	13	18	92
9. Taktakan	61	4	14	53
10. Umbul Tengah	30	6	8	35
11. Lialang	75	6	9	49
12. Taman Baru	133	9	20	44
13. Cibendung	18	9	28	23
2019	468	65	139	532

Sumber : UPT Puskesmas Kecamatan Taktakan

Tabel 4.2.11 (Lanjutan)

Desa/Kelurahan	Suntik	Pil	Kondom
(1)	(6)	(7)	(8)
1. Cilowong	440	132	31
2. Sayar	426	216	0
3. Sepang	450	285	0
4. Pancur	340	243	2
5. Kalang Anyar	260	156	7
6. Kuranji	341	281	1
7. Panggung Jati	495	149	52
8. Drangong	315	498	92
9. Taktakan	442	97	53
10. Umbul Tengah	331	70	40
11. Lialang	387	75	49
12. Taman Baru	540	166	40
13. Cibendung	250	63	20
2019	5 017	2 431	387

Sumber : UPT Puskesmas Kecamatan Taktakan

4.3 Sosial Lainnya

Tabel 4.3.1 Banyaknya Kejadian Bencana Alam Menurut Desa/Kelurahan dan Jenis Bencana Alam di Kecamatan Taktakan, 2018

Desa/Kelurahan	Gempa Bumi	Tsunami	Gunung Meletus	Tanah Longsor
(1)	(2)	(3)	(4)	(5)
1. Cilowong	0	0	0	2
2. Sayar	0	0	0	0
3. Sepang	0	0	0	0
4. Pancur	0	0	0	0
5. Kalang Anyar	0	0	0	0
6. Kuranji	0	0	0	0
7. Panggungjati	0	0	0	0
8. Drangong	0	0	0	0
9. Taktakan	0	0	0	0
10. Umbul Tengah	0	0	0	0
11. Lialang	0	0	0	0
12. Tamanbaru	0	0	0	0
13. Cibendung	0	0	0	0
Taktakan	0	0	0	2

Lanjutan Tabel 4.3.1

	Desa/Kelurahan	Banjir	Banjir Bandang	Kekeringan
	(1)	(6)	(7)	(8)
1.	Cilowong	0	0	0
2.	Sayar	0	0	0
3.	Sepang	0	0	0
4.	Pancur	0	0	0
5.	Kalang Anyar	0	0	1
6.	Kuranji	0	0	0
7.	Panggungjati	0	0	0
8.	Drangong	0	0	0
9.	Taktakan	0	0	0
10.	Umbul Tengah	0	0	0
11.	Lialang	0	0	0
12.	Tamanbaru	0	0	0
13.	Cibendung	0	0	0
	Taktakan	0	0	1

Lanjutan Tabel 4.3.1

Desa/Kelurahan	Kebakaran Hutan dan Lahan	Angin Puyuh/ Puting Beliung/ Topan	Gelombang Pasang Laut
(1)	(9)	(10)	(11)
1. Cilowong	0	0	0
2. Sayar	0	0	0
3. Sepang	0	0	0
4. Pancur	0	0	0
5. Kalang Anyar	0	0	0
6. Kuranji	0	0	0
7. Panggungjati	0	0	0
8. Drangong	0	0	0
9. Taktakan	0	0	0
10. Umbul Tengah	0	0	0
11. Lialang	0	0	0
12. Tamanbaru	0	0	0
13. Cibendung	0	0	0
Taktakan	0	0	0

Catatan:

Sumber: BPS, Pendataan Potensi Desa (Podes) 2019

Tabel 4.3.2 Banyaknya Korban Jiwa Akibat Bencana Alam Menurut Desa/Kelurahan dan Jenis Bencana Alam di Kecamatan Taktakan, 2018

Desa/Kelurahan	Gempa Bumi	Tsunami	Gunung Meletus	Tanah Longsor
(1)	(2)	(3)	(4)	(5)
1. Cilowong	0	0	0	0
2. Sayar	0	0	0	0
3. Sepang	0	0	0	0
4. Pancur	0	0	0	0
5. Kalang Anyar	0	0	0	0
6. Kuranji	0	0	0	0
7. Panggungjati	0	0	0	0
8. Drangong	0	0	0	0
9. Taktakan	0	0	0	0
10. Umbul Tengah	0	0	0	0
11. Lialang	0	0	0	0
12. Tamanbaru	0	0	0	0
13. Cibendung	0	0	0	0
Taktakan	0	0	0	0

Lanjutan Tabel 4.3.2

	Desa/Kelurahan	Banjir	Banjir Bandang	Kekeringan
	(1)	(6)	(7)	(8)
1.	Cilowong	0	0	0
2.	Sayar	0	0	0
3.	Sepang	0	0	0
4.	Pancur	0	0	0
5.	Kalang Anyar	0	0	0
6.	Kuranji	0	0	0
7.	Panggungjati	0	0	0
8.	Drangong	0	0	0
9.	Taktakan	0	0	0
10.	Umbul Tengah	0	0	0
11.	Lialang	0	0	0
12.	Tamanbaru	0	0	0
13.	Cibendung	0	0	0
	Taktakan	0	0	0

Lanjutan Tabel 4.3.2

Desa/Kelurahan	Kebakaran Hutan dan Lahan	Angin Puyuh/ Puting Beliung/ Topan	Gelombang Pasang Laut
(1)	(9)	(10)	(11)
1. Cilowong	0	0	0
2. Sayar	0	0	0
3. Sepang	0	0	0
4. Pancur	0	0	0
5. Kalang Anyar	0	0	0
6. Kuranji	0	0	0
7. Panggungjati	0	0	0
8. Drangong	0	0	0
9. Taktakan	0	0	0
10. Umbul Tengah	0	0	0
11. Lialang	0	0	0
12. Tamanbaru	0	0	0
13. Cibendung	0	0	0
Taktakan	0	0	0

Catatan:

Sumber: BPS, Pendataan Potensi Desa (Podes) 2019

Tabel 4.3.3 Keberadaan Fasilitas/Upaya Antisipasi/Mitigasi Bencana Alam Menurut Desa/Kelurahan di Kecamatan Taktakan, 2019

Desa/Kelurahan	Sistem Peringatan Dini Bencana Alam	Sistem Peringatan Dini Khusus Tsunami	Perlengkapan Keselamatan
(1)	(2)	(3)	(4)
1. Cilowong	Tidak Ada	Bukan Wilayah Potensi Tsunami	Tidak Ada
2. Sayar	Tidak Ada	Bukan Wilayah Potensi Tsunami	Tidak Ada
3. Sepang	Tidak Ada	Bukan Wilayah Potensi Tsunami	Tidak Ada
4. Pancur	Tidak Ada	Bukan Wilayah Potensi Tsunami	Tidak Ada
5. Kalang Anyar	Tidak Ada	Bukan Wilayah Potensi Tsunami	Tidak Ada
6. Kuranji	Tidak Ada	Bukan Wilayah Potensi Tsunami	Tidak Ada
7. Panggungjati	Tidak Ada	Bukan Wilayah Potensi Tsunami	Tidak Ada
8. Drangong	Tidak Ada	Bukan Wilayah Potensi Tsunami	Tidak Ada
9. Taktakan	Tidak Ada	Bukan Wilayah Potensi Tsunami	Tidak Ada
10. Umbul Tengah	Tidak Ada	Bukan Wilayah Potensi Tsunami	Tidak Ada
11. Lialang	Tidak Ada	Bukan Wilayah Potensi Tsunami	Tidak Ada
12. Tamanbaru	Tidak Ada	Bukan Wilayah Potensi Tsunami	Tidak Ada
13. Cibendung	Tidak Ada	Bukan Wilayah Potensi Tsunami	Tidak Ada

Lanjutan Tabel 4.3.3

	Desa/Kelurahan	Rambu-rambu dan Jalur Evakuasi Bencana	Pembuatan, Perawatan, atau Normalisasi: Sungai, Kanal, Tanggul, Parit, Drainase, Waduk, Pantai, dll
	(1)	(5)	(6)
1.	Cilowong	Tidak Ada	Ada
2.	Sayar	Tidak Ada	Tidak Ada
3.	Sepang	Tidak Ada	Tidak Ada
4.	Pancur	Tidak Ada	Tidak Ada
5.	Kalang Anyar	Tidak Ada	Ada
6.	Kuranji	Tidak Ada	Tidak Ada
7.	Panggungjati	Tidak Ada	Tidak Ada
8.	Drangong	Tidak Ada	Tidak Ada
9.	Taktakan	Tidak Ada	Ada
10.	Umbul Tengah	Tidak Ada	Ada
11.	Lialang	Tidak Ada	Ada
12.	Tamanbaru	Tidak Ada	Ada
13.	Cibendung	Tidak Ada	Tidak Ada

Catatan:

Sumber: BPS, Pendataan Potensi Desa (Podes) 2019

**Tabel 4.3.1 Banyaknya Tempat Peribadatan
di Kecamatan Taktakan Tahun 2018**

Desa/Kelurahan	Masjid/ Langgar/ Musholla	Gereja		Pura	Vihara
		Katolik	Protestan		
(1)	(2)	(3)	(4)	(5)	(6)
1. Cilowong	26	-	-	-	-
2. Sayar	13	-	-	-	-
3. Sepang	22	-	-	-	-
4. Pancur	13	-	-	-	-
5. Kalang Anyar	7	-	-	-	-
6. Kuranji	9	-	-	-	-
7. Panggung Jati	17	-	-	-	-
8. Drangong	37	-	-	-	-
9. Taktakan	14	-	-	-	-
10. Umbul Tengah	11	-	-	-	-
11. Lialang	8	-	-	-	-
12. Taman Baru	9	-	1	1	-
13. Cibendung ¹	-	-	-	-	-
2018	186	-	1	1	-
2017	186	-	1	1	-

Catatan : ¹Data Kelurahan Cibendung masih tergabung dengan Kelurahan Cilowong

Sumber : BP. 4 / KUA Kecamatan Taktakan

Kecamatan Taktakan Dalam Angka 2020

Tabel 4. 3.2 Jumlah Karang Taruna Menurut Tingkat Perkembangannya di Kecamatan Taktakan Tahun 2017

Desa/Kelurahan	Tumbuh	Berkembang	Maju	Percontohan
(1)	(2)	(3)	(4)	(5)
1. Cilowong	√	-	-	-
2. Sayar	√	-	-	-
3. Sepang	√	-	-	-
4. Pancur	√	-	-	-
5. Kalang Anyar	√	-	-	-
6. Kuranji	√	-	-	-
7. Panggung Jati	√	-	-	-
8. Drangong	√	-	-	-
9. Taktakan	√	-	-	-
10. Umbul Tengah	√	-	-	-
11. Lialang	√	-	-	-
12. Taman Baru	√	-	-	-
13. Cibendung	√	-	-	-

Sumber : Kecamatan Taktakan

**Tabel 4.3.3 Rekapitulasi Nikah dan Rujuk
di Kecamatan Taktakan Tahun 2017**

	Desa	Nikah	Rujuk	Jumlah
	(1)	(2)	(3)	(4)
1	Cilowong	91	-	91
2	Sayar	55	-	55
3	Sepang	65	-	65
4	Pancur	38	-	38
5	Kalang Anyar	44	-	44
6	Kuranji	38	-	38
7	Panggung Jati	68	-	68
8	Drangong	138	-	138
9	Taktakan	89	-	89
10	Umbul Tengah	40	-	40
11	Lialang	38	-	38
12	Taman Baru	44	-	44
13	Cibendung ¹	-	-	-
	2017	748	-	748
	2016	676	-	676

Catatan : ¹Data Kelurahan Cibendung masih tergabung dengan Kelurahan Cilowong

Sumber : BP.4 / KUA Kecamatan Taktakan

BAB V PERTANIAN



Tabel 5.1 Luas Lahan Sawah dan Bukan Sawah di Kecamatan Taktakan Tahun 2019

Jenis Lahan	Luas Lahan (Ha)	Persentase (%)
(1)	(2)	(3)
1. Lahan Sawah	835	14,03
a. Irigasi	22	0,37
b. Tadah Hujan (Pompanisasi)	813	13,66
c. Rawa Pasang Surut	0	-
d. Rawa Lebak	0	-
2. Lahan Pertanian Bukan Sawah	3 590	60,33
3. Lahan Bukan Pertanian	1 526	25,64
Taktakan	5 951	100,00

Sumber : BPS Kota Serang

Tabel 5.2 Luas Panen dan Produksi Tanaman Padi dan Palawija di Kecamatan Taktakan Tahun 2019

Jenis Tanaman	Luas Panen (Ha)	Produksi (Ton)	Produktivitas (Ton/Ha)
(1)	(2)	(3)	(4)
1. Padi			
a. Padi sawah	1 099,8
b. Padi ladang	125
2. Palawija			
a. Jagung	16
b. Ubi kayu	16
c. Ubi jalar	68
d. Kacang tanah	0
e. Kacang kedelai	0
f. Kacang hijau	5

Sumber : BPS Kota Serang

Tabel 5.3 Luas Areal Tanaman dan Produksi Sayuran di Kecamatan Taktakan Tahun 2019

Jenis Tanaman	Luas Lahan (Ha)	Luas Panen (Ha)	Produksi (Kw)
(1)	(2)	(3)	(4)
1. Bawang merah	0	0	0
2. Bawang putih	0	0	0
3. Daun bawang	0	0	0
4. Kentang	0	0	0
5. Kubis/kol	0	0	0
6. Sawi/Petsai	0	0	0
7. Wortel	0	0	0
8. Lobak	0	0	0
9. Kacang panjang	0	4	815
10. Kacang kedelai	0	0	0
11. Cabe merah	0	2	245
12. Cabe rawit	0	0	0
13. Jamur *	0	0	0
14. Tomat	0	2	565
15. Terung	0	3	1 175
16. Buncis	0	0	0
17. Ketimun	1	7	1 572
18. Labu siam	0	0	0
19. Kangkung	0	0	0
20. Bayam	0	0	0

Catatan: *Khusus jamur luas tanam (m²), luas panen (m²), produksi (kg)

Sumber : UPT Pertanian Kecamatan Taktakan

Tabel 5.4 Jumlah Pohon dan Produksi Buah-buahan di Kecamatan Taktakan Tahun 2019

Jenis Tanaman	Jumlah Pohon		Produksi (Kw)
	Seluruhnya	Menghasilkan	
(1)	(2)	(3)	(4)
1. Alpukat	159	30	25
2. Belimbing	1 046	666	1 070
3. Duku/Langsar	2 599	1 040	676
4. Durian	22 945	1 840	1 300
5. Jambu Biji	1 900	765	1 266
6. Jambu Air	1 400	815	915
7. Jeruk Siam	2 700	1 080	594
8. Mangga	33 903	19 630	37 353
9. Manggis	379	0	0
10. Nangka	19 407	4 711	4 996
11. Nanas	950	525	78
12. Pepaya	750	902	943
13. Pisang	96 474	20 660	30 487
14. Rambutan	14 543	8 475	5 929
15. Sawo	1 304	753	792
16. Sirsak	1 832	215	45
17. Sukun	10 088	1 451	1 684

Sumber : BPS Kota Serang

Tabel 5.5 Luas Areal dan Produksi Perkebunan Rakyat di Kecamatan Taktakan Tahun 2019

Jenis Tanaman	Luas Tanaman(Ha)	Produksi (Ton)	Bentuk Produksi
(1)	(2)	(3)	(4)
1. Karet			
2. Kopi			
3. Kelapa Dalam			
4. Cengkeh			
5. Lada			
6. Kapuk			
7. Kakao			
8. Panili			
9. Pala			
10. Melinjo	101 786 ¹	7 669,3	
11. Jambu Mete			
12. Kemiri			
13. Jahe	0	24,173	
14. Kunyit	0	425	
15. Kencur	0	8,56	
16. Kapolaga	0	0	
17. Lengkuas	0	65,51	
18. Lempuyang	0	0	
19. Temulawak	0	0	

Catatan : ¹Satuan dalam pohon

Sumber : BPS Kota Serang

Tabel 24 Banyaknya Embung Desa Menurut Desa/Kelurahan di Kecamatan Taktakan, 2018 dan 2019

Desa/Kelurahan		2018	2019
(1)		(2)	(3)
1.	Cilowong	1	0
2.	Sayar	0	0
3.	Sepang	0	0
4.	Pancur	0	0
5.	Kalang Anyar	0	0
6.	Kuranji	0	0
7.	Panggungjati	0	0
8.	Drangong	0	0
9.	Taktakan	0	0
10.	Umbul Tengah	0	0
11.	Lialang	0	0
12.	Tamanbaru	0	0
13.	Cibendung	0	0
Taktakan		1	0

Catatan:

Sumber: BPS, Pendataan Potensi Desa (Podes) 2018 dan 2019


Tabel 5.6 Populasi dan Produksi Ternak di Kecamatan Taktakan Tahun 2017

Jenis Ternak	Populasi (Ekor)
(1)	(2)
Sapi potong	-
Sapi perah	-
Kerbau	327
Kambing	407
Domba	1.344
Ayam buras	56 116
Angsa	-
Ayam ras pedaging	125 700
Itik	5 144
Itik Manila	3 500
Merpati	-

Sumber : UPT Pertanian Kecamatan Taktakan

BAB VI

INDUSTRI DAN ENERGI



<https://selengkota.bps.go.id>

Tabel 6.1 Banyaknya Keluarga Menurut Desa/Kelurahan dan Jenis Pengguna Listrik di Kecamatan Taktakan, 2019

Desa/Kelurahan	Pengguna Listrik			Bukan Pengguna Listrik
	PLN	Non PLN	Jumlah	
(1)	(2)	(3)	(4)	(5)
1. Cilowong	1 220	0	1 220	0
2. Sayar	2 104	0	2 104	0
3. Sepang	3 225	0	3 225	0
4. Pancur	1 286	0	1 286	0
5. Kalang Anyar	996	0	996	0
6. Kuranji	1 177	0	1 177	0
7. Panggungjati	1 846	0	1 846	0
8. Drangong	5 438	0	5 438	0
9. Taktakan	2 019	0	2 019	0
10. Umbul Tengah	1 192	0	1 192	0
11. Lialang	1 771	0	1 771	0
12. Tamanbaru	2 300	0	2 300	0
13. Cibendung	630	0	630	0
Taktakan	25 204	0	25 204	0

Catatan:

Sumber: BPS, Pendataan Potensi Desa (Podes) 2019

Tabel 6.2 Banyaknya Desa/Kelurahan Menurut Keberadaan Penerangan Jalan Utama Desa/Kelurahan di Kecamatan Taktakan, 2014, 2018, dan 2019

Penerangan Jalan Utama	2014 ¹	2018	2019
(1)	(2)	(3)	(4)
Sumber Penerangan Jalan Utama			
Listrik Pemerintah	10	12	13
Listrik Non Pemerintah	1	1	-
Non Listrik	-	-	-

Catatan: ¹Kelurahan Cilowong belum mengalami pemekaran

Sumber: BPS, Pendataan Potensi Desa (Podes) 2014,2018, dan 2019

Tabel 6.3 Banyaknya Desa/Kelurahan Menurut Jenis Bahan Bakar untuk Memasak yang Digunakan Oleh Sebagian Besar Keluarga di Kecamatan Taktakan, 2014, 2018, dan 2019

Jenis Bahan Bakar	2014	2018	2019
(1)	(2)	(3)	(4)
Gas Kota	-	-	-
LPG 3 Kg	12 ¹	12	13
LPG lebih dari 3 Kg	...	-	-
Minyak Tanah	-	-	-
Kayu Bakar	-	-	-
Lainnya	-	-	-

Catatan: ¹Termasuk LPG lebih dari 3 Kg

Sumber: BPS, Pendataan Potensi Desa (Podes) 2014,2018, dan 2019

Tabel 6.4 Banyaknya Desa/Kelurahan Menurut Sumber Air Minum Sebagian Besar Keluarga di Kecamatan Taktakan, 2014, 2018, dan 2019

Sumber Air Minum	2014	2018	2019
(1)	(2)	(3)	(4)
Air Kemasan Bermerk	1	1	-
Air Isi Ulang	...	5	2
Ledeng Dengan Meteran	-	-	-
Ledeng Tanpa Meteran	-	-	-
Sumur Bor atau Pompa	9	6	11
Sumur	2	-	-
Mata Air	-	-	-
Sungai/Danau/Kolam/ Waduk/Situ/ Embung/Bendungan	-	-	-
Air Hujan	-	-	-
Lainnya	-	-	-

Catatan:

Sumber: BPS, Pendataan Potensi Desa (Podes) 2014,2018, dan 2019

BAB VII PERDAGANGAN DAN KEUANGAN

<https://serangkota.bps.go.id>



Tabel 7.1 Banyaknya Sarana dan Prasarana Ekonomi Menurut Desa/Kelurahan dan Jenisnya di Kecamatan Taktakan, 2019

Desa/Kelurahan	Kelompok Pertokoan	Pasar dengan Bangunan Permanen	Pasar dengan Bangunan Semi Permanen	Pasar Tanpa Bangunan
(1)	(2)	(3)	(4)	(5)
1. Cilowong	0	0	0	0
2. Sayar	0	0	0	0
3. Sepang	0	0	0	0
4. Pancur	0	0	0	0
5. Kalang Anyar	0	0	0	0
6. Kuranji	0	0	0	0
7. Panggungjati	1	0	0	0
8. Drangong	6	0	0	0
9. Taktakan	0	0	0	0
10. Umbul Tengah	0	0	0	0
11. Lialang	0	0	0	0
12. Tamanbaru	0	0	0	0
13. Cibendung	0	0	0	0
Taktakan	7	0	0	0

Tabel 7.2 Banyaknya Sarana Lembaga Keuangan Yang Beroperasi Menurut Desa/Kelurahan dan Jenisnya di Kecamatan Taktakan, 2019

	Desa/Kelurahan	Bank Umum Pemerintah	Bank Umum Swasta	Bank Perkreditan Rakyat
	(1)	(2)	(3)	(4)
1.	Cilowong	0	0	0
2.	Sayar	0	0	0
3.	Sepang	0	0	0
4.	Pancur	0	0	0
5.	Kalang Anyar	0	0	0
6.	Kuranji	0	0	0
7.	Panggungjati	0	0	0
8.	Drangong	1	2	0
9.	Taktakan	0	0	0
10.	Umbul Tengah	0	0	0
11.	Lialang	0	0	0
12.	Tamanbaru	0	0	0
13.	Cibendung	0	0	0
	Taktakan	1	2	0

Catatan:

Sumber: BPS, Pendataan Potensi Desa (Podes) 2019

Tabel 7.3 Banyaknya Koperasi yang Masih Aktif Menurut Desa/Kelurahan dan Jenis Koperasi di Kecamatan Taktakan, 2019


Desa/Kelurahan		Koperasi Unit desa (KUD)	Koperasi Industri Kecil dan Kerajinan Rakyat (Kopinkra)	Koperasi Simpan Pinjam (Kospin)	Koperasi Lainnya
(1)	(2)	(3)	(4)	(5)	
1.	Cilowong	0	0	0	0
2.	Sayar	0	0	0	0
3.	Sepang	0	0	0	0
4.	Pancur	0	0	0	0
5.	Kalang Anyar	0	0	0	0
6.	Kuranji	0	0	0	0
7.	Panggungjati	0	0	0	0
8.	Drangong	0	0	0	0
9.	Taktakan	0	0	0	0
10.	Umbul Tengah	0	0	0	0
11.	Lialang	0	0	0	0
12.	Tamanbaru	0	0	2	0
13.	Cibendung	0	0	0	0
Taktakan		0	0	2	0

Catatan:

Sumber: BPS, Pendataan Potensi Desa (Podes) 2019

BAB VIII

TRANSPORTASI DAN KOMUNIKASI



Tabel 8.1 Jumlah Menara dan Operator Layanan Komunikasi Telepon Seluler Serta Kondisi Sinyal Telepon Seluler Menurut Desa/Kelurahan di Kecamatan Taktakan, 2019

Desa/Kelurahan	Jumlah Menara Telepon Seluler (BTS)	Jumlah Operator Layanan Komunikasi Telepon Seluler Yang Menjangkau di Desa/Kelurahan	Kondisi Sinyal Telepon Seluler di Sebagian Besar Wilayah Desa/Kelurahan
(1)	(2)	(3)	(4)
1. Cilowong	2	7	Kuat
2. Sayar	1	5	Kuat
3. Sepang	5	5	Kuat
4. Pancur	1	5	Lemah
5. Kalang Anyar	0	7	Kuat
6. Kuranji	3	5	Lemah
7. Panggungjati	4	7	Kuat
8. Drangong	5	6	Kuat
9. Taktakan	4	6	Kuat
10. Umbul Tengah	3	3	Kuat
11. Lialang	2	6	Kuat
12. Tamanbaru	6	6	Kuat
13. Cibendung	0	3	Lemah
Taktakan	36	71	0

Catatan:

Sumber: BPS, Pendataan Potensi Desa (Podes) 2019

Tabel 8.2 Banyaknya Desa/Kelurahan yang Memiliki Kelompok Kegiatan Olahraga Menurut Jenis Olahraga dan Ketersediaan Fasilitas/Lapangan Olahraga di Kecamatan Taktakan, 2019

Jenis Olahraga	Kondisi Fasilitas/Lapangan Olahraga			Tidak Ada Fasilitas/Lapangan Olahraga
	Baik	Rusak Sedang	Rusak Parah	
(1)	(2)	(3)	(4)	(5)
Sepak bola	2	2	1	8
Bola voli	3	2	1	7
Bulu tangkis	6	1	-	6
Bola basket	2	-	-	11
Tenis lapangan	2	-	-	11
Tenis meja	2	1	-	10
Futsal	1	-	-	12
Renang	2	-	-	11
Bela diri (pencak silat, karate, dll)	2	3	-	8
Bilyard	1	-	-	12
Pusat kebugaran (senam, fitness, aerobik, dll)	-	-	-	13
Lainnya	-	-	-	13

Catatan:

Sumber: BPS, Pendataan Potensi Desa (Podes) 2019

Tabel 8.3 Sarana Transportasi Antar Desa/Kelurahan Menurut Desa/Kelurahan di Kecamatan Taktakan, 2019

Desa/Kelurahan	Jenis Transportasi	Keberadaan Angkutan Umum
(1)	(2)	(3)
1. Cilowong	Darat	Ada, tanpa trayek tetap
2. Sayar	Darat	Ada, dengan trayek tetap
3. Sepang	Darat	Ada, tanpa trayek tetap
4. Pancur	Darat	Ada, dengan trayek tetap
5. Kalang Anyar	Darat	Ada, tanpa trayek tetap
6. Kuranji	Darat	Ada, dengan trayek tetap
7. Panggungjati	Darat	Ada, dengan trayek tetap
8. Drangong	Darat	Ada, dengan trayek tetap
9. Taktakan	Darat	Ada, dengan trayek tetap
10. Umbul Tengah	Darat	Ada, tanpa trayek tetap
11. Lialang	Darat	Ada, dengan trayek tetap
12. Tamanbaru	Darat	Ada, dengan trayek tetap
13. Cibendung	Darat	Ada, tanpa trayek tetap

Catatan:

Sumber: BPS, Pendataan Potensi Desa (Podes) 2019

Tabel 8.4 Kondisi Jalan Darat Antar Desa/Kelurahan Menurut Desa/Kelurahan di Kecamatan Taktakan, 2019

	Desa/Kelurahan	Jenis Permukaan Jalan	Dapat Dilalui Kendaraan Bermotor Roda 4 atau Lebih
	(1)	(2)	(3)
1.	Cilowong	Aspal/Beton	Sepanjang tahun
2.	Sayar	Aspal/Beton	Sepanjang tahun
3.	Sepang	Aspal/Beton	Sepanjang tahun
4.	Pancur	Aspal/Beton	Sepanjang tahun
5.	Kalang Anyar	Aspal/Beton	Sepanjang tahun
6.	Kuranji	Aspal/Beton	Sepanjang tahun
7.	Panggungjati	Aspal/Beton	Sepanjang tahun
8.	Drangong	Aspal/Beton	Sepanjang tahun
9.	Taktakan	Aspal/Beton	Sepanjang tahun
10.	Umbul Tengah	Aspal/Beton	Sepanjang tahun
11.	Lialang	Aspal/Beton	Sepanjang tahun
12.	Tamanbaru	Aspal/Beton	Sepanjang tahun
13.	Cibendung	Aspal/Beton	Sepanjang tahun

Catatan:

Sumber: BPS, Pendataan Potensi Desa (Podes) 2019

Tabel 8.5 Keberadaan Kantor Pos/Pos Pembantu/Rumah Pos dan Perusahaan/Agen Jasa Ekspedisi Swasta Menurut Desa/Kelurahan di Kecamatan Taktakan, 2019

	Desa/Kelurahan	Kantor Pos/Pos Pembantu/Rumah Pos	Perusahaan/Agen Jasa Ekspedisi Swasta
	(1)	(2)	(3)
1.	Cilowong	Tidak Ada	Tidak Ada
2.	Sayar	Tidak Ada	Tidak Ada
3.	Sepang	Tidak Ada	Tidak Ada
4.	Pancur	Tidak Ada	Tidak Ada
5.	Kalang Anyar	Tidak Ada	Tidak Ada
6.	Kuranji	Tidak Ada	Jarang Beroperasi
7.	Panggungjati	Beroperasi	Tidak Ada
8.	Drangong	Tidak Ada	Beroperasi
9.	Taktakan	Tidak Ada	Tidak Ada
10.	Umbul Tengah	Tidak Ada	Tidak Ada
11.	Lialang	Tidak Ada	Tidak Ada
12.	Tamanbaru	Beroperasi	Tidak Ada
13.	Cibendung	Tidak Ada	Tidak Ada

Catatan:

Sumber: BPS, Pendataan Potensi Desa (Podes) 2019



DATA

MENCERDASKAN BANGSA

— *Enlighten The Nation* —



**BADAN PUSAT STATISTIK
KOTA SERANG**

Jl. Letnan Jidun No. 6 Kepandean
Kota Serang Provinsi Banten

Email : bps3673@bps.go.id Website : www.serangkota.bps.go.id

