

KATALOG BPS : 1101002.3327.040

Tahun
2014

**Statistik
Daerah
Kecamatan
Watukumpul**



**BADAN PUSAT STATISTIK
KABUPATEN PEMALANG**

STATISTIK DAERAH

KECAMATAN WATUKUMPUL

2014

<https://pemalangkab.bps.go.id/>
<http://pemalangkab.bps.go.id/>



**BADAN PUSAT STATISTIK
KABUPATEN PEMALANG**

STATISTIK DAERAH KECAMATAN WATUKUMPUL 2014

Katalog BPS : 1101002.3327.040
Jumlah Halaman : vi + 10 halaman

Naskah:
Staf Seksi Neraca Wilayah dan Analisis Statistik

Gambar Kulit:
Staf Seksi Neraca Wilayah dan Analisis Statistik

Diterbitkan oleh:
BPS Kabupaten Pemalang

Boleh dikutip dengan menyebutkan sumbernya.



KATA SAMBUTAN



Puji syukur kami panjatkan kehadiran Tuhan Yang Maha Kuasa, karena atas karunia-Nya kita semua masih bisa terus berkarya membangun BPS tercinta. Saya menyambut baik penerbitan publikasi **Statistik Daerah Kecamatan** yang dilakukan oleh Koordinator Statistik Kecamatan (KSK) sebagai wujud penggunaan Laptop KSK hasil pelatihan penguasaan Teknologi Informasi dan Komunikasi (TIK) dalam rangka implementasi program Statcap-Cerdas.

Publikasi ini diterbitkan untuk melengkapi ragam publikasi statistik yang telah tersedia di tingkat kecamatan seperti Kecamatan Dalam Angka (KDA) yang telah terbit secara rutin dalam memotret kondisi di lapangan. Penyusunan publikasi **Statistik Daerah** ini merupakan inovasi dan pengembangan kegiatan perstatistikan serta penyebarluasan informasi sebagai salah satu upaya untuk mewujudkan visi BPS sebagai “pelopor data statistik terpercaya untuk semua”.

Akhirnya, kami ucapkan terima kasih kepada semua pihak yang telah membantu penyusunan buku ini. Kritik dan saran dari pembaca sangat diharapkan guna penyempurnaan publikasi ini di masa yang akan datang. Semoga publikasi ini dapat bermanfaat untuk semua pihak.

Pemalang, Oktober 2014
BPS KABUPATEN PEMALANG
KEPALA,

MARSUDIJONO, S.Si, SE, MM
NIP. 19640814 198702 1 001



KATA PENGANTAR



Publikasi Statistik Daerah Kecamatan 2014 diterbitkan untuk melengkapi Kecamatan Dalam Angka yang sudah rutin diterbitkan tiap tahun. Berbeda dengan publikasi Kecamatan Dalam Angka (KDA) yang menitikberatkan pada tabel dan grafik, publikasi Statistik Daerah Kecamatan Watukumpul lebih banyak menampilkan ulasan dan analisa dari angka yang ada serta situasi tentang wilayah.

Materi yang disajikan pada Statistik Daerah Kecamatan Watukumpul berisi berbagai informasi/indikator yang terkait dengan hasil pembangunan serta kondisi sosial ekonomi, pendidikan dan kebudayaan.

Akhirnya kami sampaikan terima kasih dan penghargaan sebesar-besarnya kepada semua pihak yang telah membantu, sehingga penerbitan publikasi edisi perdana ini dapat terlaksana. Kritik dan saran sangat kami hargai guna penyempurnaan publikasi di masa mendatang.

Pemalang, Oktober 2014

Staf Seksi Newilis

SAIKHUMEI RIZAL, A.Md

NIP. 19880522 201101 1 006

DAFTAR ISI

Sambutan	iii
Kata Pengantar.....	iv
Daftar Isi.....	v
Daftar Grafik/Tabel	vi
1. Geografi dan Iklim.....	1
2. Pemerintahan.....	2
3. Kependudukan	3
4. Pendidikan.....	4
5. Kesehatan.....	5
6. Kemiskinan	6
7. Pertanian.....	7
8. Lembaga Keuangan dan Perbankan.....	8
9. Perdagangan	9
10. Perbandingan Kecamatan	10

DAFTAR GRAFIK/TABEL

Gambar 1.1.Peta Kecamatan Pulosari	1
Gambar 1.2.Persentase Luas Wilayah Kecamatan Watukumpul per Desa	1
Grafik 2. Jumlah Dusun, RT dan RW	2
Grafik 3. Piramida Penduduk.....	3
Grafik 4. Jumlah Sekolah	4
Tabel 5. Jumlah Tenaga Kesehatan	5
Tabel 6. Jumlah Rumah Tangga Sasaran	6
Tabel 7. Luas Penggunaan Lahan (Ha).....	7
Tabel 8. Jumlah Lembaga Keuangan	8
Tabel 9. Jumlah Pasar Berdasarkan Jenisnya	9
Tabel 10. Perbandingan antar Kecamatan.....	10

GEOGRAFI DAN IKLIM

Jarak dari Ibu Kota Kabupaten Pemalang ke Kecamatan Watukumpul ± 56 km

Luas wilayah Kecamatan Watukumpul 129,02 km² merupakan 11,57% dari wilayah Kabupaten Pemalang

1

Kecamatan Watukumpul adalah salah satu wilayah di Kabupaten Pemalang dengan luas 11,57 % dari luas Kabupaten Pemalang. Seluruh wilayah Kecamatan Watukumpul terdiri dari 15 wilayah administrasi setingkat desa.

Batas wilayah Kecamatan Watukumpul meliputi:

Utara : Kecamatan Bantarbolang

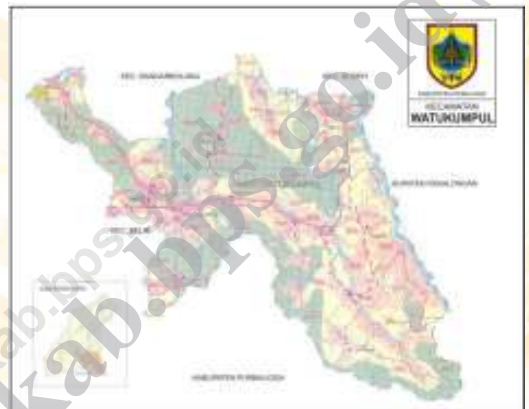
Timur : Kabupaten Pekalongan

Selatan : Kabupaten Purbalingga

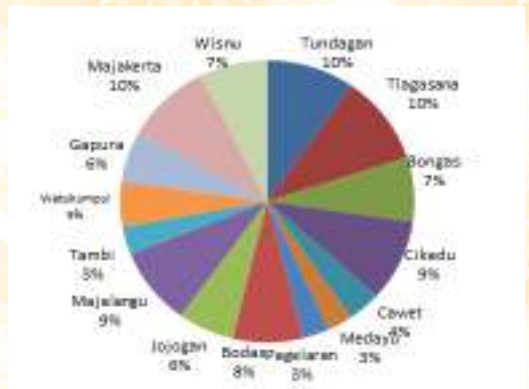
Barat : Kecamatan Belik

Luas wilayah Kecamatan Watukumpul 129,02 km² dan dilalui oleh 3 (tiga) buah sungai besar, yaitu : *Sungai Lumeneng*, *Sungai Polaga* dan *Sungai Keruh*.

Gambar 1.1.
Peta Kecamatan Watukumpul



Gambar 1.2.
Persentase Luas Wilayah Kecamatan Watukumpul per Desa tahun 2013



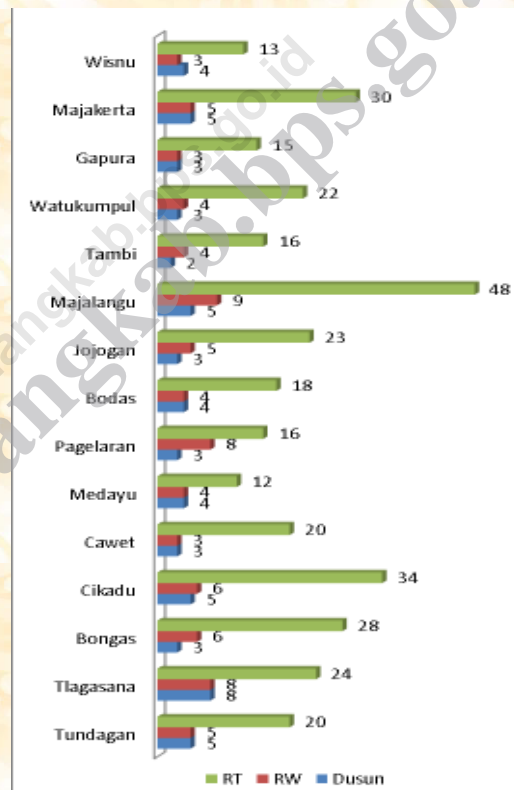
Terdapat 3 tingkat satuan wilayah di bawah Desa/Kelurahan yang terdiri dari Dusun, Rukun Warga (RW) dan Rukun Tetangga (RT). Jumlah masing-masing sebanyak 60 dusun, 77 RW dan 339 RT yang tersebar dalam 15 desa.

Kecamatan Watukumpul dalam pelaksanaan administrasi pemerintahan dan pelayanan publik sehari-hari didukung oleh 200 aparat desa dengan 10% diantaranya menamatkan SD, 34% SMP, 55% SMA dan 3% menamatkan perguruan tinggi.

Dari 200 aparat desa yang ada hanya 6 orang yang berstatus Pegawai Negeri Sipil (PNS) di 6 desa berbeda. Sedangkan 9 desa lainnya belum memiliki aparat desa yang berstatus PNS.

Grafik 2.1

Jumlah Dusun, RT dan RW di Kecamatan Watukumpul Tahun 2013



**** Tahukah anda, ada 461 PNS yang ditugaskan di wilayah Watukumpul, 284 PNS di pendidikan dan 177 PNS di non pendidikan.

KEPENDUDUKAN

Kepadatan penduduk mencapai 494 jiwa/km²

Jumlah penduduk Kecamatan Watukumpul tahun 2013 sebanyak 64.163 jiwa

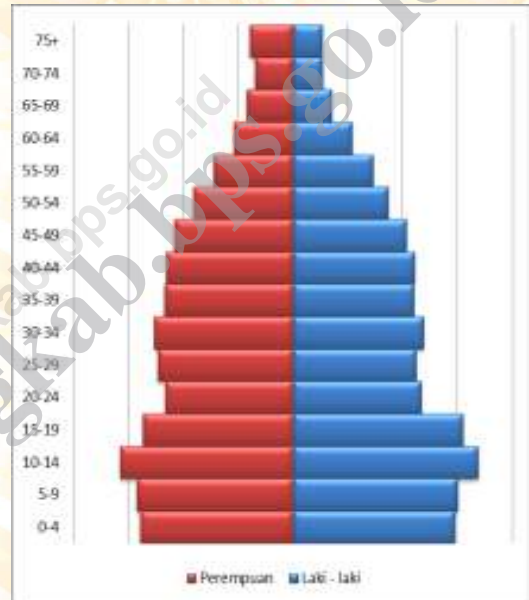
3

Penduduk Kecamatan Watukumpul tahun 2013 menurut Sensus Penduduk 2010 (SP2010) dan Mutasi Penduduk selama tahun 2013 sebanyak 64.163 jiwa, dengan luas wilayah 129,02 km² maka kepadatan penduduk terhitung mencapai 497 jiwa/km².

Desa Tlagasana merupakan wilayah dengan jumlah penduduk terbanyak yaitu 8.867 jiwa sekaligus terpadat yaitu 667 jiwa/km², desa Pagelaran sebagai desa dengan jumlah penduduk terkecil dengan jumlah penduduk 1.663 jiwa, sedangkan desa Wisnu merupakan desa yang jarang penduduk atau memiliki kepadatan penduduk terkecil 251 jiwa/km².

Sex ratio penduduk Kecamatan Watukumpul sebesar 99.

Grafik 3.1.
Piramida Penduduk



****** Tahukah anda, dari rata-rata tiap rumah tangga di Kecamatan Watukumpul memiliki 4 orang anggota rumah tangga.**

PENDIDIKAN

Fasilitas Pendidikan Tertinggi SMA

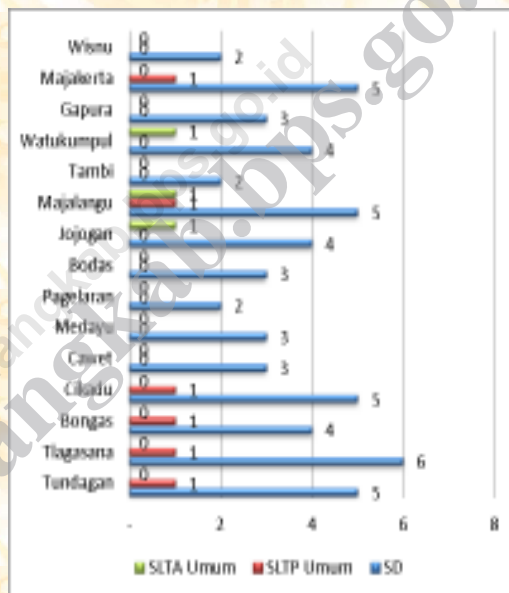
Terdapat 56 SD, 6 SMP, 3 SMA

4

Salah satu indikator sektor pendidikan adalah rasio jumlah guru terhadap murid, dan angka partisipasi sekolah.

Pada tingkat sekolah dasar (SD) dengan jumlah sekolah 56, angka rasio guru terhadap murid 1:20 dan pada tingkat SMP dengan jumlah sekolah 6 rasio guru terhadap murid mencapai 1:21. Sementara pada tingkat SMA dengan jumlah sekolah 3 rasio hadap murid 1:6.

Grafik 4.1.
Jumlah Sekolah di Kecamatan Watukumpul tahun 2013



Terdapat 1 Puskesmas di Kecamatan Watukumpul

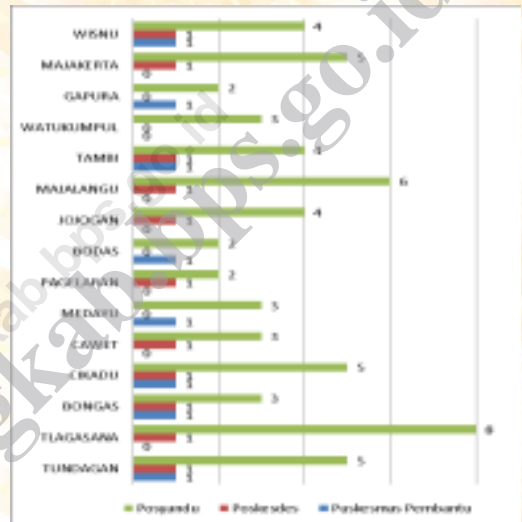
Sebagai pendukung pelayanan kesehatan, puskesmas di bantu dengan 8 puskesmas pembantu

Sebagai sarana pelayanan kesehatan bagi masyarakat Kecamatan Watukumpul, terdapat 1 Puskesmas induk yang terletak di Desa Watukumpul sebagai ibukota kecamatan dan didukung oleh 8 puskesmas pembantu (pustu) di 8 desa yang berbeda, juga didukung pula oleh 11 pos kesehatan desa (PKD) dan 59 pos pelayanan terpadu (Posyandu)

Sarana pendukung lainnya adalah tersedianya tenaga kesehatan di desa-desa yang terdiri dari 1 Dokter yang masih terpusat di Desa Watukumpul, 9 mantri/perawat berada di Desa Bongas, Desa Cikadu dan Desa Majalangu, Desa Majalangu dan Desa Majakerta, dan 23 Bidan dan tersebar hampir di semua desa di Kecamatan Watukumpul.

***** Tahukah anda, ada 72 dukun bersalin yang siap membantu proses persalinan di 15 desa.**

Grifik 4.1. Banyaknya Sarana Kesehatan di Kecamatan Watukumpul



Tabel 5.1.

Jumlah Tenaga Kesehatan Menurut Jenisnya per Desa/Kelurahan di Kecamatan Watukumpul Tahun 2013

Desa/Kelurahan	Tenaga Kesehatan			
	Dokter	Mantri/Perawat	Bidan	Dukun Bersalin
(1)	(2)	(3)	(4)	(5)
01. Tundagan	-	-	2	12
02. Tiagasana	-	-	2	3
03. Bongas	-	1	3	6
04. Cikadu	-	2	1	6
05. Cawet	-	-	1	2
06. Medayu	-	-	1	3
07. Pagelaran	-	-	1	2
08. Bodas	-	-	-	4
09. Jojogan	-	-	1	5
10. Majalangu	-	1	3	5
11. Tambi	-	-	2	3
12. Watukumpul	1	4	3	5
13. Gapura	-	-	1	3
14. Majakerta	-	1	1	5
15. Wisnu	-	-	1	8
Jumlah	1	9	23	72

Sumber : Kecamatan Watukumpul Dalam Angka 2014

KEMISKINAN

44,21 % lebih rumah tangga di Kecamatan Watukumpul merupakan rumah tangga miskin

Terdapat 4 desa dengan jumlah rumah tangga miskin lebih dari 50%

6

Kemiskinan masih menjadi masalah yang cukup serius bagi Kecamatan Watukumpul. Berdasarkan data Tim Nasional Percepatan Penanggulangan Kemiskinan (TNP2K) tahun 2012, tercatat Rumah Tangga Sasaran Penerima Manfaat Raskin sebesar 6.848 rumah tangga (44,21 persen dari rumah tangga di Kecamatan Watukumpul).

Dari 15 desa, 4 desa dengan tingkat kemiskinan di atas 50 persen dan 11 desa dengan tingkat kemiskinan di bawah 50 persen.

Desa Majalangu merupakan desa dengan tingkat kemiskinan paling tinggi (67,85 persen) sedangkan Desa Wisnu dengan tingkat kemiskinan paling rendah (17,79 persen).

Tabel 6.1.

PAGU ALOKASI PROGRAM BERAS UNTUK RUMAH TANGGA MISKIN KABUPATEN PEMALANG PERIODE BULAN JUNI SAMPAI DESEMBER 2012 KECAMATAN WATUKUMPUL		
NO	DESA / KELURAHAN	RTS-PM RASKIN 2012
1	Tundagan	633
2	Tlagasana	1043
3	Bongas	652
4	Cikadu	495
5	Cawet	289
6	Medayu	156
7	Pagelaran	292
8	Bodas	232
9	Jejogan	311
10	Majalangu	1104
11	Tambo	291
12	Watukumpul	387
13	Gapura	310
14	Majakerta	545
15	Wisnu	108
JUMLAH		6848

Sumber : TNP2K

****** Tahukah anda, jumlah RTS Kecamatan Watukumpul hanya 6,22 persen dari total jumlah RTS Kabupaten Pemalang.**



Kecamatan Watukumpul dengan 42,25% luas wilayahnya berupa lahan sawah. Pertanian padi sawah masih merupakan komoditi utama dengan sistem pengairan irigasi teknis yang mampu menghasilkan produktivitas 55,20 kw/ha.

Komoditi pertanian selain padi sawah adalah Jagung dengan produktivitas 61,46 kw/ha dan luas panen 632 ha, Ubi kayu dengan tingkat produktivitas 52,25 kw/ha dan luas panen 178 ha, Ubi jalar dengan tingkat produktivitas 72,06 kw/ha dan luas panen 102 ha, dan bawang merah, cabe merah, cabe rawit, tomat, dan timun dengan tingkat produktivitas masing-masing 120 kw/ha, 21,80 kw/ha, 24,29 kw/ha, 115 kw/ha dan 150 kw/ha.

Tabel 7.1.

Desa/Kelurahan	Sawah	Bukan Sawah	Jumlah
(1)	(2)	(3)	(4)
01. Tundagan	645,00	583,00	1.228,00
02. Tlogasana	790,00	376,00	1.166,00
03. Bongas	430,00	534,78	964,78
04. Cikedu	489,30	713,92	1.203,22
05. Cawen	230,73	243,77	474,50
06. Medayu	382,00	64,70	446,70
07. Peguharan	270,15	112,89	383,04
08. Bodas	274,04	722,30	996,34
09. Jajogan	288,30	310,40	598,70
10. Majalangu	481,54	670,43	1.151,97
11. Tambi	230,00	180,11	410,11
12. Watukumpul	480,00	261,54	741,54
13. Gapura	136,00	620,05	756,05
14. Majakerta	341,00	681,95	1.022,95
15. Wisnu	283,00	673,20	956,20
Jumlah	5.431,24	7.431,24	12.862,50

Sumber : Kecamatan Watukumpul Dalam Angka 2014

****** Tahukah anda, selain pertanian padi, ada 3,5 ha lahan kolam/empang yang diusahakan di Kecamatan Watukumpul.**

LEMBAGA KEUANGAN/PERBANKAN

Akses perbankan semakin mudah

Keberadaan lembaga keuangan memudahkan akses masyarakat

8

Sebagai salah satu instrumen penunjang perekonomian dalam pemenuhan kredit untuk membiayai kebutuhan konsumsi dan investasi dalam ekonomi, untuk itu keberadaan lembaga keuangan/perbankan menjadi sangat strategis.

Keberadaan lembaga keuangan/bank hanya terpusat di Desa Watukumpul sebagai pusat pemerintahan, diantaranya terdapat 1 Bank Umum dan 1 BPR yang hanya berpusat di Desa Watukumpul.

Tabel 8.1.

Desa/Kelurahan	Bank/Lembaga Keuangan	
	Bank Umum	BPR
(1)	(2)	(3)
001 TUNDAGAN	0	0
002 TLAGASANA	0	0
003 BONGAS	0	0
004 CIKADU	0	0
005 CAWET	0	0
006 MEDAYU	0	0
007 PAGELARAN	0	0
008 BODAS	0	0
009 JOJOGAN	0	0
010 MAJALANGU	0	0
011 TAMBI	0	0
012 WATUKUMPUL	1	1
013 GAPURA	0	0
014 MAJAKERTA	0	0
015 WISNU	0	0
Jumlah	1	1

Sumber : PODES 2014

Perdagangan menjadi salah satu pilihan mata pencaharian di Kecamatan Watukumpul disamping pertanian yang menjadi sumber mata pencaharian utama.

Pasar tradisional dengan bangunan permanen di Kecamatan Watukumpul hanya sebanyak 5 buah yg tersebar di lima desa yaitu Desa Bongas, Desa Cikadu, Desa Cawet, Desa Majalangu, dan Desa Watukumpul.

Selain pasar juga ada beberapa jenis usaha perdagangan yang tersebar di semua desa di Kecamatan Watukumpul, di antaranya 85 buah toko, 363 buah warung, 19 buah rumah makan dan 32 buah kedai.

Tabel 9.1.

Banyaknya Pasar Menurut Jenisnya per Desa/Kelurahan di Kecamatan Watukumpul Tahun 2013

Desa/Kelurahan	Jenis Pasar				
	Grosir	Umum	Sepeda	Hewan	Buah
(1)	(2)	(3)	(4)	(5)	(6)
01. Tundagan	-	-	-	-	-
02. Tlagasana	-	-	-	-	-
03. Bongas	-	1	-	-	-
04. Cikadu	-	1	-	-	-
05. Cawet	-	1	-	-	-
06. Medayu	-	-	-	-	-
07. Pagelaran	-	-	-	-	-
08. Bodas	-	-	-	-	-
09. Jajogan	-	-	-	-	-
10. Majalangu	-	1	-	-	-
11. Tambi	-	-	-	-	-
12. Watukumpul	-	1	-	-	-
13. Gapura	-	-	-	-	-
14. Majakarta	-	-	-	-	-
15. Wisnu	-	-	-	-	-
Jumlah	-	5	-	-	-

Sumber : Kecamatan Watukumpul Dalam Angka 2014

***** Tahukah anda, Kecamatan Watukumpul memiliki sentra penjualan hasil kerajinan sapu gagah.**

Dari 14 kecamatan yang ada di Kabupaten Pemalang, Kecamatan Watukumpul merupakan wilayah dengan kepadatan penduduk terendah yaitu 497 jiwa/km²

Perbandingan beberapa kecamatan yang ada di Kabupaten Pemalang menempatkan Kecamatan Watukumpul sebagai kecamatan dengan jumlah penduduk kelima terkecil meskipun memiliki luas wilayah peringkat kedua terluas setelah Kecamatan Bantarbolang.

Kondisi jumlah penduduk yang termasuk lima terkecil dan wilayah yang cukup luas menjadikan Kecamatan Watukumpul sebagai kecamatan dengan kepadatan penduduk terkecil atau dapat dikatakan Kecamatan Watukumpul memiliki penduduk terjarang di wilayah Kabupaten Pemalang. Kepadatan penduduk yang dimiliki Kecamatan Watukumpul hanya 497 jiwa/km², sedangkan kepadatan penduduk di Kabupaten Pemalang adalah 1.145 jiwa/km².

Tabel 10.1.

Kepadatan Penduduk Per Kecamatan di Kabupaten Pemalang Tahun 2013			
Kecamatan	Luas Km2	Banyaknya Penduduk	Kepadatan
(1)	(2)	(3)	(4)
01 Moga	41,41	62.883	1.518,54
02 Warungpring	26,31	38.401	1.459,53
03 Pulosari	87,52	55.235	631,11
04 Belik	124,54	103.425	830,45
05 Watukumpul	129,02	64.163	497,31
06 Bodeh	85,98	53.912	627,03
07 Bantarbolang	139,19	70.946	509,70
08 Randudongkal	90,32	96.198	1.065,08
09 Pemalang	101,93	175.994	1.726,62
10 Taman	67,41	160.277	2.377,65
11 Petarukan	81,29	145.250	1.786,82
12 Ampelgading	53,30	65.806	1.234,63
13 Comal	26,54	87.993	3.315,50
14 Ulujami	60,53	99.094	1.636,57
Jumlah	1.115,30	1.279.596	19.217,31

Sumber : Kabupaten Pemalang Dalam Angka 2014

****** Tahukah anda, Kecamatan Watukumpul merupakan 1 dari 3 kecamatan yang berada di bagian selatan dan berbatasan langsung dengan Kabupaten Purbalingga.**

DATA

MENCERDASKAN BANGSA



**BADAN PUSAT STATISTIK
KABUPATEN PEMALANG**

Jalan Tentara Pelajar 16 Pemalang

Telp/Fax : (0284) 321169 Email: bps3327@bps.go.id

website: <http://pemalangkab.bps.go.id/>