

KATALOG: 1102001.1707041

**KECAMATAN LEBONG SAKTI
DALAM ANGKA
2023**



**BADAN PUSAT STATISTIK
KABUPATEN LEBONG**



kab.bps.go.id

KECAMATAN LEBONG SAKTI DALAM ANGKA 2023

LEBONG SAKTI DALAM ANGKA 2023

No. Publikasi	: 17070.2312
Katalog BPS	: 1102001.1707031
Ukuran Buku	: 21 x 15 cm
Jumlah Halaman	: xxiv + 109
Naskah	: BPS Kabupaten Lebong
Penyunting	: BPS Kabupaten Lebong
Gambar Kulit	: BPS Kabupaten Lebong
Diterbitkan oleh	: ©BPS Kabupaten Lebong
Dicetak oleh	: Percetakan Negara

Dilarang mengumumkan, mendistribusikan, mengomunikasikan, dan/atau menggandakan sebagian atau seluruh isi buku ini untuk tujuan komersial tanpa izin tertulis dari Badan Pusat Statistik

TIM PENYUSUN

Pengarah:

Yuniarto, S.ST., M.Si

Penanggung Jawab:

Yuniarto, S.ST., M.Si

Penyunting:

Ferry Bailovan, SE.

Pemeriksa Tabel:

Yulia Mahmudah, S.Tr. Stat

Pengolah Data dan Penulis Naskah:

Marwani Nurhati, S.Tr.Stat

Penata Letak/ Pembuat Desain:

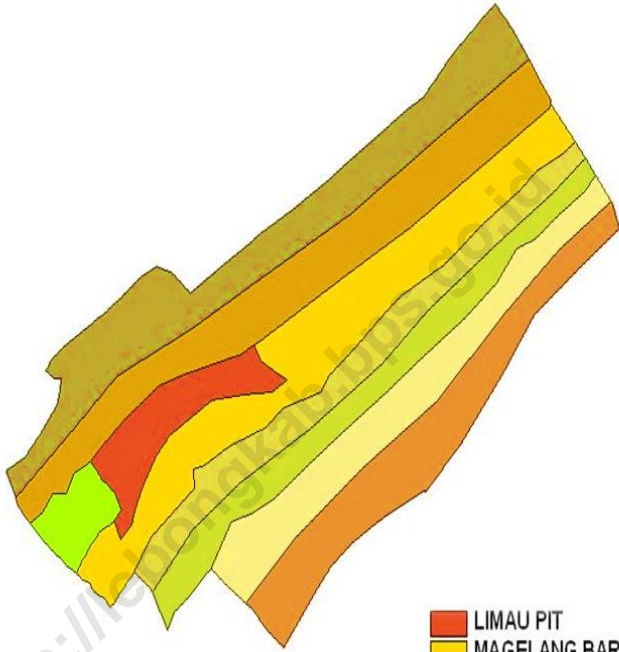
Marwani Nurhati, S.Tr.Stat

Kontributor Data

1. Kementerian Pendidikan dan Kebudayaan
2. Kantor Kecamatan Lebong Sakti
3. Badan Keuangan Daerah (BKD) Lebong
4. Dinas Kependudukan dan Pencatatan Sipil (Disdukcapil) Kabupaten Lebong
5. Dinas Pertanian Kabupaten Lebong

<https://lebongkab.bps.go.id>

PETA KECAMATAN LEBONG SAKTI



-  LIMAU PIT
-  MAGELANG BARU
-  MUNING AGUNG
-  SUKABUMI
-  TABELAK DIPOA
-  TABELAK KAUK
-  WJUNG TANJUNG DUA
-  WJUNG TANJUNG SATU
-  WJUNG TANJUNG TIGA



**KEPALA BADAN PUSAT STATISTIK
KABUPATEN LEBONG**



Yuniarto, S.ST., M.Si.



KATA PENGANTAR

Lebong Sakti Dalam Angka 2023 merupakan publikasi Badan Pusat Statistik (BPS) Kabupaten Lebong yang diterbitkan setiap tahun. Penerbitan publikasi ini berkaitan dengan upaya BPS Kabupaten Lebong untuk memenuhi kebutuhan data yang terpadu dan terintegrasi bagi pengguna data. Selain itu sebagai wujud pengembangan perstatistikan daerah bagi keperluan perencanaan, monitoring, serta evaluasi proses pembangunan di Kabupaten Lebong.

Publikasi ini sebagai lanjutan dari tahun sebelumnya, yang memuat himpunan data berbagai bidang dan sektor, dilengkapi dengan ulasan singkat tentang hal-hal penting. Data yang disajikan berupa data primer dan data sekunder dari instansi pemerintah atau swasta di wilayah Kabupaten Lebong, khususnya Kecamatan Lebong Sakti.

Disadari bahwa publikasi ini terwujud berkat kehendak Allah melalui kerjasama dan bantuan berbagai pihak, oleh karenanya itu disampaikan *Alhamdulillah* dan penghargaan serta ucapan terima kasih yang tak terhingga, dengan harapan kerja sama dan bantuan tersebut dapat terus dipertahankan dan ditingkatkan.

Upaya optimal dalam mempersiapkan publikasi ini telah dilakukan, tetapi kekurangan dan kesalahan dapat saja terjadi. Untuk perbaikan di masa datang, maka tanggapan dan saran-saran dari para pengguna data sangat diharapkan. Semoga publikasi ini bermanfaat, terutama dalam mencerdaskan masyarakat Kabupaten Lebong.

Tubei, September 2023
Kepala BPS Kabupaten Lebong

Yuniarto, S.ST., M.Si

DAFTAR ISI

Isi	Hal
KATA PENGANTAR.....	xi
DAFTAR ISI.....	xiii
DAFTAR TABEL.....	xiv
DAFTAR GAMBAR.....	xxi
PENJELASAN UMUM.....	xxii
SINGKATAN.....	xxiii
BAB I GEOGRAFI DAN IKLIM.....	1
BAB II PEMERINTAHAN.....	9
BAB III PENDUDUK DAN KETENAGAKERJAAN.....	21
BAB IV SOSIAL.....	29
BAB V PERTANIAN.....	65
BAB VI PERINDUSTRIAN, PERTAMBANGAN, DAN ENERGI.....	75
BAB VII PERDAGANGAN, TRANSPORTASI, KOMUNIKASI, DAN PARIWISATA.....	87
BAB VIII KEUANGAN.....	103

DAFTAR TABEL

Tabel		Hal
1.1	Lokasi Desa/Kelurahan di Kecamatan Lebong Sakti, 2022.....	5
1.2	Lokasi Desa/Kelurahan Terhadap Kawasan Hutan di Kecamatan Lebong Sakti, 2022.....	6
1.3	Keberadaan Aliran Sungai, Saluran Irigasi dan Danau/Waduk/Situ Menurut Desa/Kelurahan di Kecamatan Lebong Sakti, 2022.....	7
2.1	Jarak Desa/Kelurahan ke Kantor Kecamatan di Kecamatan Lebong Sakti, 2022.....	14
2.2	Jarak Desa/Kelurahan ke Ibukota Kabupaten di Kecamatan Lebong Sakti, 2022.....	15
2.3	Jumlah Tenaga Kerja/Pegawai Kantor Kecamatan Lebong Sakti, 2022.....	16
2.4	Jumlah Tenaga Kerja/Pegawai Kantor Kecamatan Berdasarkan Tingkat Pendidikan di Kecamatan Lebong Sakti, 2022.....	17
2.5	Jumlah Kepala Dusun (Kadus), Kepala Urusan (Kaur) Badan Pertimbangan Desa (BPD) dan Lainnya Menurut Desa/Kelurahan di Kecamatan Lebong Sakti, 2022.....	18
2.6	Jumlah Kepala Dusun (Kadus), Kepala Urusan (Kaur) Badan Pertimbangan Desa (BPD) dan Kepala Desa (Kades) Menurut Tingkat Pendidikan di Kecamatan Lebong Sakti, 2022...	19
2.7	Nama, Jenis Kelamin, dan Pendidikan Terakhir Kepala Desa/Lurah di Kecamatan Lebong Sakti, 2022.....	20

3.1	Jumlah Penduduk berdasarkan Jenis Kelamin Menurut Desa/Kelurahan di Kecamatan Lebong Sakti, 2022.....	25
3.2	Jumlah Penduduk Berdasarkan Jenis Kelamin di Kecamatan Lebong Sakti, 2018-2022.....	26
3.3	Sumber Penghasilan Utama Sebagian Besar Penduduk Dan Komoditas Utama Masyarakat menurut Desa/Kelurahan di Kecamatan Lebong Sakti, 2022.....	27
4.1	Jumlah Sekolah Menurut Jenjang dan Statusnya Dalam Naungan Dinas Pendidikan Nasional Kabupaten Lebong di Kecamatan Lebong Sakti, 2021.....	36
4.2	Banyaknya Sekolah Dasar (SD) Menurut Desa/Kelurahan di Kecamatan Lebong Sakti, 2021.....	37
4.3	Banyaknya Sekolah Menengah Pertama (SMP) Menurut Desa/Kelurahan di Kecamatan Lebong Sakti, 2021.....	38
4.4	Banyaknya Sekolah Menengah Atas (SMA) Menurut Desa/Kelurahan di Kecamatan Lebong Sakti, 2021.....	39
4.5	Banyaknya Sekolah Menengah Kejuruan (SMK) Menurut Desa/Kelurahan di Kecamatan Lebong Sakti, 2021.....	40
4.6	Banyaknya Akademi/Perguruan Tinggi Menurut Desa/Kelurahan di Kecamatan Lebong Sakti, 2021.....	41
4.7	Rasio Murid dan Guru Menurut Statusnya Dalam Naungan Dinas Pendidikan Nasional Kabupaten Lebong di Kecamatan Lebong Sakti, TA 2021/2022.....	42

4.8	Jumlah Sekolah Menurut Jenjang dan Statusnya Dalam Naungan Kementerian Agama Kabupaten Lebong di Kecamatan Lebong Sakti, 2021.....	43
4.9	Banyaknya Madrasah Ibtidaiyah (MI) Menurut Desa/Kelurahan di Kecamatan Lebong Sakti, 2021.....	44
4.10	Banyaknya Madrasah Tsanawiyah (MTs) Menurut Desa/Kelurahan di Kecamatan Lebong Sakti, 2021.....	45
4.11	Banyaknya Madrasah Aliyah (MA) Menurut Desa/Kelurahan di Kecamatan Lebong Sakti, 2021.....	46
4.12	Jumlah Pendidikan Keterampilan Menurut Jenis dan Desa/Kelurahan Kecamatan Lebong Sakti, 2022.....	47
4.13	Keberadaan Jenis Pendidikan Informal dan Lainnya Menurut Desa/Kelurahan di Kecamatan Lebong Sakti, 2022.....	48
4.14	Banyaknya Desa/Kelurahan Menurut Penggunaan Fasilitas Tempat Buang Air Besar Sebagian Besar Keluarga di Kecamatan Lebong Sakti, 2018, 2020, dan 2021.....	49
4.15	Banyaknya Sarana Kesehatan Menurut Desa/Kelurahan dan Jenis Sarana Kesehatan di Kecamatan Lebong Sakti, 2021.....	50
4.16	Banyaknya Warga Penderita Gizi Buruk Menurut Desa/Kelurahan di Kecamatan Lebong Sakti, 2018, 2020, dan 2021.....	52
4.17	Jumlah Tempat Ibadah Menurut Desa/Kelurahan Kecamatan Lebong Sakti, 2022.....	53

4.18	Jumlah Lembaga Non Profit Berdasarkan Jenisnya Menurut Desa/Kelurahan Kecamatan Lebong Sakti, 2022.....	54
4.19	Banyaknya Kejadian Bencana Alam Menurut Desa/Kelurahan dan Jenis Bencana Alam di Kecamatan Lebong Sakti, 2021.....	55
4.20	Banyaknya Korban Jiwa Akibat Bencana Alam Menurut Desa/Kelurahan dan Jenis Bencana Alam di Kecamatan Lebong Sakti, 2021.....	58
4.21	Keberadaan Fasilitas/Upaya Antisipasi/Mitigasi Bencana Alam Menurut Desa/Kelurahan di Kecamatan Lebong Sakti, 2021.....	61
4.22	Jumlah Fasilitas untuk Bermain/Lapangan Olah Raga di Kecamatan Lebong Sakti, 2022.....	63
4.23	Banyaknya Desa/Kelurahan yang Memiliki Kelompok Kegiatan Olahraga Menurut Jenis Olahraga dan Ketersediaan Fasilitas/Lapangan Olahraga di Kecamatan Lebong Sakti, 2021.....	64
5.1	Luas Panen dan Produksi Tanaman Sayuran Menurut Jenis Sayuran di Kecamatan Lebong Sakti, 2022.....	70
5.2	Luas Panen dan Produksi Tanaman Biofarmaka Menurut Jenis Biofarmaka di Kecamatan Lebong Sakti, 2022.....	71
5.3	Jumlah Tanaman dan Produksi Buah-Buahan Menurut Jenis Buah-Buahan di Kecamatan Lebong Sakti, 2022.....	72
5.4	Luas Area dan Produksi Perkebunan Menurut Jenis Tanaman di Kecamatan Lebong Sakti, 2022.....	73

5.5	Jumlah Heler/Penggilingan Padi Menurut Desa/Kelurahan di Kecamatan Lebong Sakti, 2022.....	74
6.1	Banyaknya Keluarga Menurut Desa/Kelurahan dan Jenis Pengguna Listrik di Kecamatan Lebong Sakti, 2021.....	79
6.2	Banyaknya Desa/Kelurahan Menurut Keberadaan Penerangan Jalan Utama Desa/Kelurahan di Kecamatan Lebong Sakti, 2019- 2021.....	80
6.3	Banyaknya Desa/Kelurahan Menurut Jenis Bahan Bakar untuk Memasak yang Digunakan Oleh Sebagian Besar Keluarga di Kecamatan Lebong Sakti, 2014, 2018, dan 2021.....	81
6.4	Banyaknya Desa/Kelurahan Menurut Sumber Air Minum Sebagian Besar Keluarga di Kecamatan Lebong Sakti, 2019- 2021.....	82
6.5	Banyaknya Embung Desa Menurut Desa/Kelurahan di Kecamatan Lebong Sakti, 2020 dan 2021.....	83
6.6	Bahan Bakar yang Digunakan Sebagian Besar Masyarakat Untuk Memasak Menurut Desa/Kelurahan di Kecamatan Lebong Sakti, 2021.....	84
6.7	Keberadaan Saluran Udara Tegangan Ekstra Tinggi (SUTET) dan <i>Base Transceiver Station</i> (BTS) Menurut Desa/Kelurahan Kecamatan Lebong Sakti, 2022.....	85
6.8	Jumlah Lokasi Tambang dan Galian Menurut Desa/Kelurahan Kecamatan Lebong Sakti, 2021.....	86

7.1	Banyaknya Sarana dan Prasarana Ekonomi Menurut Desa/Kelurahan dan Jenisnya di Kecamatan Lebong Sakti, 2021.....	92
7.2	Banyaknya Sarana Lembaga Keuangan Yang Beroperasi Menurut Desa/Kelurahan dan Jenisnya di Kecamatan Lebong Sakti, 2021.....	95
7.3	Banyaknya Koperasi yang Masih Aktif Menurut Desa/Kelurahan dan Jenis Koperasi di Kecamatan Lebong Sakti, 2021.....	96
7.4	Jumlah Jembatan dan Jenis Jembatan yang Terdapat Menurut Desa/Kelurahan Kecamatan Lebong Sakti, 2022.....	97
7.5	Jumlah Kantor Pos Pembantu di Kecamatan Lebong Sakti, 2017 – 2021.....	98
7.6	Keberadaan Kantor Pos/Pos Pembantu/Rumah Pos dan Perusahaan/Agen Jasa Ekspedisi Swasta Menurut Desa/Kelurahan di Kecamatan Lebong Sakti, 2021.....	99
7.7	Jumlah Menara dan Operator Layanan Komunikasi Telepon Seluler Serta Kondisi Sinyal Telepon Seluler Menurut Desa/Kelurahan di Kecamatan Lebong Sakti, 2021.....	100
7.8	Sarana Transportasi Antar Desa/Kelurahan Menurut Desa/Kelurahan di Kecamatan Lebong Sakti, 2021.....	101
7.9	Kondisi Jalan Darat Antar Desa/Kelurahan Menurut Desa/Kelurahan di Kecamatan Lebong Sakti, 2021.....	102

8.1	Jumlah Wajib Pajak, Target, Realisasi, dan Persentase Realisasi Pajak Bumi dan Bangunan di Kecamatan Lebong Sakti, 2022.....	107
8.2	Jumlah Wajib Pajak, Target dan Realisasi Pajak Bumi dan Bangunan di Kecamatan Lebong Sakti, 2018-2022.....	108
8.3	Jumlah Wajib Pajak, Target dan Realisasi Pajak Bumi dan Bangunan Menurut Desa di Kecamatan Lebong Sakti, 2022.....	109

<https://lebongkab.bps.go.id/>

DAFTAR GAMBAR

Gambar	Hal
1.1 Persentase Luas Wilayah Menurut Kecamatan di Kabupaten Lebong, 2022.....	4
2.1 Gambar Kantor Kecamatan Lebong Sakti (Tampak Depan).....	12
2.2 Jarak Desa/Kelurahan Ibukota Kabupaten dan Kantor Kecamatan di Kecamatan Lebong Sakti (km), 2022.....	13
3.1 Persentase Jumlah Penduduk Menurut Jenis Kelamin di Kecamatan Lebong Sakti 2022 (Persentase).....	24
4.1 Jumlah Sekolah dibawah Naungan Dinas Pendidikan Nasional Kabupaten Lebong di Kecamatan Lebong Sakti, 2021.....	32
4.2 Jumlah Desa Berdasarkan Jenis Fasilitas Buang Air Besar yang Digunakan Sebagian Besar Masyarakatnya Tahun 2018, 2019, dan 2021.....	34
5.1 Produksi (Ton) Perkebunan di Kecamatan Lebong Sakti, 2022.....	68
8.1 Jumlah Wajib Pajak di Kecamatan Lebong Sakti Tahun 2018-2022.....	106
8.2 Persentase Realisasi Pembayaran Pajak Bumi dan Bangunan (PBB) Menurut Desa di Kecamatan Lebong Sakti Tahun 2022.....	106

PENJELASAN UMUM

Tanda-tanda, satuan-satuan dan lain-lainnya yang digunakan dalam publikasi ini, adalah sebagai berikut:

1. TANDA-TANDA

Data tidak ada	: -
Data bernilai nol	: 0
Tanda Desimal	: ,

2. SATUAN

Kilometer (Km)	: 1 000 meter
Hektar (Ha)	: 10 000 m ²
Ton	: 1 000 Kg
Kuintal	: 100 Kg

SINGKATAN

BPS	: Badan Pusat Statistik
KSK	: Koordinator Statistik Kecamatan
Perda	: Peraturan Daerah
Pemda	: Pemerintah Daerah
TK	: Taman Kanak-kanak
PAUD	: Pendidikan Anak Usia Dini
SD	: Sekolah Dasar
SMP	: Sekolah Menengah Pertama
SMA	: Sekolah Menengah Atas
SMK	: Sekolah Menengah Kejuruan
RSUD	: Rumah Sakit Umum Daerah
Puskesmas	: Pusat Kesehatan Masyarakat
Posyandu	: Pos Pelayanan Terpadu
Poskesdes	: Pos Kesehatan Desa

Geografi dan Iklim

1

<https://lebongkab.bps.go.id>



BAB 1. GEOGRAFI

1.1 Geografi

Kecamatan Lebong Sakti merupakan salah satu kecamatan yang terdapat di Kabupaten Lebong. Berdiri sejak tahun 2008 berdasarkan Keputusan Peraturan Daerah (perda) Nomor 11 Tahun 2008 tentang Pembentukan Kecamatan Dalam Kabupaten Lebong. Kecamatan Lebong Sakti merupakan hasil pemekaran dari Kecamatan Lebong Tengah, sejak itu Kecamatan Lebong Sakti telah menjadi Kecamatan yang definitif.

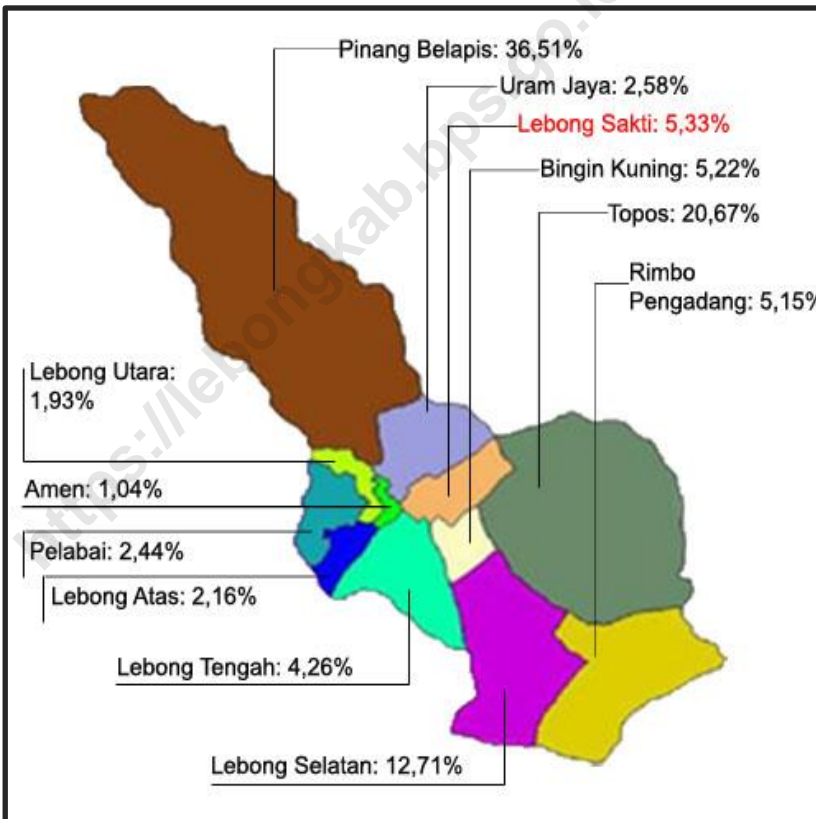
Lokasi desa di Kecamatan Lebong Sakti merupakan hamparan persawahan dan perumahan penduduk yang dikelilingi oleh hutan produktif dan beberapa desa diantaranya dialiri sungai yang dikenal dengan nama Sungai Ketahun.

Luas Kecamatan Lebong Sakti kurang lebih 8.868 Hektar atau 5,33 persen dari luas Kabupaten Lebong. Secara administratif Kecamatan Lebong Sakti memiliki batas-batas sebagai berikut :

- sebelah utara berbatasan dengan Kecamatan Uram Jaya,
- sebelah selatan berbatasan dengan Kecamatan Lebong Tengah,
- sebelah timur berbatasan dengan Kecamatan Bingin Kuning,
- sebelah barat berbatasan dengan Kecamatan Amen dan Uram Jaya.

Sebagian besar wilayah kecamatan merupakan kawasan dataran rendah yang masuk dalam kawasan hutan produktif dengan rata-rata ketinggian 383 m DPL (Diatas Permukaan Laut).

Gambar 1.1 Persentase Luas Wilayah Menurut Kecamatan di Kabupaten Lebong, 2022



Tabel 1.1 Lokasi Desa/Kelurahan di Kecamatan Lebong Sakti, 2022					
Desa/ Kelurahan	Puncak	Lereng	Lembah	Hampanan	
(1)	(2)	(3)	(4)	(5)	
Ujung Tanjung I	-	√	-	√	
Muning Agung	-	√	-	√	
Ujung Tanjung II	-	√	-	√	
Ujung Tanjung III	-	√	-	√	
Magelang Baru	-	√	-	√	
Lemeu Pit	-	-	-	√	
Tabeak Kauk	-	√	-	√	
Tabeak Dipoa	-	√	-	√	
Suka Bumi	-	-	-	√	
Sumber : Kantor Kecamatan Lebong Sakti					

Tabel 1.2 Lokasi Desa/Kelurahan Terhadap Kawasan Hutan di Kecamatan Lebong Sakti, 2022

Desa/ Kelurahan	Didalam Kawasan Hutan	Ditepi/ Sekitar Kawasan Hutan	Diluar Kawasan Hutan	Fungsi Hutan (Konservasi/ Produksi)
(1)	(2)	(3)	(4)	(5)
Ujung Tanjung I	-	√	-	Produksi
Muning Agung	-	√	-	Produksi
Ujung Tanjung II	-	√	-	Produksi
Ujung Tanjung III	-	√	-	Produksi
Magelang Baru	-	√	-	Produksi
Lemeu Pit	-	-	√	Produksi
Tabeak Kauk	-	-	√	Produksi
Tabeak Dipoa	-	-	√	Produksi
Suka Bumi	-	-	√	Produksi

Sumber : Kantor Kecamatan Lebong Sakti

Tabel 1.3 Keberadaan Aliran Sungai, Saluran Irigasi dan Danau/Waduk/Situ Menurut Desa/Kelurahan di Kecamatan Lebong Sakti, 2022

(Buat)

Desa/Kelurahan	Keberadaan (ada/tidak ada)	Nama Aliran/saluran
(1)	(2)	(3)
Ujung Tanjung I	Ada	Sungai Ketahun
Muning Agung	Ada	Sungai Ketahun
Ujung Tanjung II	Ada	Sungai Ketahun
Ujung Tanjung III	Ada	Sungai Ketahun
Magelang Baru	Ada	Sungai Ketahun
Lemeu Pit	Ada	Irigasi Cendam
Tabcak Kauk	Ada	Sungai Ketahun
Tabcak Dipoa	Ada	Sungai Ketahun
Suka Bumi	Ada	Irigasi Cendam

Sumber : Kantor Kecamatan Lebong Sakti

PEMERINTAHAN



2



BAB 2. PEMERINTAHAN

2.1 Pemerintahan

Secara administratif Kecamatan Lebong Sakti terdiri dari sembilan desa yang definitif. Ibukota Kecamatan Lebong Sakti terletak di Desa Ujung Tanjung I yang berjarak sekitar 18 km dari Ibukota Kabupaten Lebong. Letak antar desa dengan pusat pemerintahan kecamatan relatif berdekatan, hal ini memberikan kemudahan bagi masyarakat dalam mengakses atau berhubungan dengan pemerintahan setempat. Desa Suka Bumi adalah desa yang terletak paling utara sedangkan Desa Ujung Tanjung III terletak di sebelah selatan kecamatan. Rata-rata jarak Pusat Desa dari pusat pemerintahan kecamatan berjarak kurang 5 Km, hanya Desa Magelang Baru dan Desa Ujung Tanjung I yang memiliki jarak 3 Km dari pusat kecamatan.

Kecamatan Lebong Sakti sangat mudah untuk diketahui lokasinya karena kecamatan ini dilalui para pelintas baik dari arah utara maupun dari arah selatan Kabupaten Lebong. Jarak desa/kelurahan di Kecamatan Lebong Sakti dengan ibukota kabupaten rata-rata 16 Km, Desa Tabeak Dipoa memiliki jarak terdekat dengan ibukota kabupaten yaitu berjarak 25 Km dan Desa Ujung Tanjung II merupakan desa terjauh dengan jarak 35 Km dari Ibukota Kabupaten.

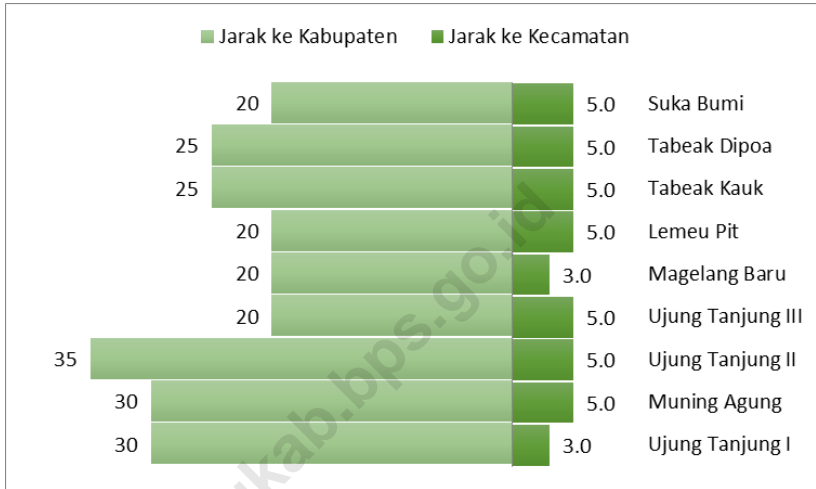
Jumlah tenaga kerja/pegawai yang ada di kantor Camat Lebong Sakti sebanyak 19 orang, yang terdiri dari Pegawai fungsional dua orang, pegawai PNS (struktural/staf) sebanyak sepuluh orang, dan Honorer/Kontrak sebanyak tujuh orang.

Dalam menjalankan pemerintahan di Kecamatan Lebong Sakti, Camat Lebong Sakti dibantu oleh sembilan orang Kepala Desa (Kades), dan dibantu oleh perangkat-perangkat desa lainnya yaitu Kepala Dusun (Kadus) sebanyak 29 orang, Kepala Urusan (Kaur) sebanyak 27 orang, dan Badan Perwakilan Desa (BPD)/LPM sebanyak 45 orang. Dari segi sumber daya manusia, perangkat desa masih didominasi tamatan SMA.

**Gambar 2.1 Gambar Kantor Kecamatan Lebong Sakti
(Tampak Depan)**



Gambar 2.2 Jarak Desa/Kelurahan Ibukota Kabupaten dan Kantor Kecamatan di Kecamatan Lebong Sakti (km), 2022



Tabel 2.1 Jarak Desa/Kelurahan ke Kantor Kecamatan di Kecamatan Lebong Sakti, 2022

(Km)

Desa/Kelurahan	Jarak ke Kantor Kecamatan
(1)	(2)
Ujung Tanjung I	3
Muning Agung	5
Ujung Tanjung II	5
Ujung Tanjung III	5
Magelang Baru	3
Lemeu Pit	5
Tabek Kauk	5
Tabek Dipoa	5
Suka Bumi	5

Sumber : Kantor Kecamatan Lebong Sakti

Tabel 2.2 Jarak Desa/Kelurahan ke Ibukota Kabupaten di Kecamatan Lebong Sakti, 2022

(Km)

Desa/Kelurahan	Jarak ke Ibukota Kabupaten
(1)	(2)
Ujung Tanjung I	30
Muning Agung	30
Ujung Tanjung II	35
Ujung Tanjung III	20
Magelang Baru	20
Lemeu Pit	20
Tabek Kauk	25
Tabek Dipoa	25
Suka Bumi	20

Sumber : Kantor Kecamatan Lebong Sakti

Tabel 2.3 Jumlah Tenaga Kerja/Pegawai Kantor Kecamatan Lebong Sakti, 2022

(Orang)

Uraian	Jumlah
(1)	(2)
Fungsional	2
PNS (Struktural/Staf)	10
Honorar/Kontrak	7

Sumber : Kantor Kecamatan Lebong Sakti

Tabel 2.4 Jumlah Tenaga Kerja/Pegawai Kantor Kecamatan Berdasarkan Tingkat Pendidikan di Kecamatan Lebong Sakti, 2021

(Orang)

Uraian	Jumlah
(1)	(2)
≤SMP	0
SMA	2
Diploma I/II/III	7
≥D4/S1	10

Sumber : Kantor Kecamatan Lebong Sakti

Tabel 2.5 Jumlah Kepala Dusun (Kadus), Kepala Urusan (Kaur) Badan Pertimbangan Desa (BPD) dan Lainnya Menurut Desa/Kelurahan di Kecamatan Lebong Sakti, 2022

(Orang)

Desa/ Kelurahan	Ka. Lingku gan	Kadus/ RT	RW	Kaur/ Kasi	BPD/ LPM	Lain nya
(1)	(2)	(3)	(4)	(5)	(6)	(7)
Ujung Tanjung I	0	4	0	3	5	0
Muning Agung	0	3	0	3	5	0
Ujung Tanjung II	0	4	0	3	5	0
Ujung Tanjung III	0	3	0	3	5	0
Magelang Baru	0	3	0	3	5	0
Lemeu Pit	0	3	0	3	5	0
Tabek Kauk	0	3	0	3	5	0
Tabek Dipoa	0	3	0	3	5	0
Suka Bumi	0	3	0	3	5	0
Lebong Sakti	0	29	0	27	45	0

Sumber : Kantor Kecamatan Lebong Sakti

Tabel 2.6 Jumlah Kepala Dusun (Kadus), Kepala Urusan (Kaur) Badan Pertimbangan Desa (BPD) dan Kepala Desa (Kades) Menurut Tingkat Pendidikan di Kecamatan Lebong Sakti, 2022

(Orang)

Uraian	Kadus	Kaur	BPD	Kades
(1)	(2)	(3)	(4)	(5)
≤ SMP	-	-	-	-
SMA	29	27	45	2
Diploma I/II/III	-	-	-	1
≥ D4/S1	-	-	-	6

Sumber : Kantor Kecamatan Lebong Sakti

Tabel 2.7 Nama, Jenis Kelamin, dan Pendidikan Terakhir Kepala Desa/Lurah di Kecamatan Lebong Sakti, 2022

Desa/ Kelurahan	Nama Kepala Desa/ Kadus	Jenis Kelamin	Pendidikan Terakhir
(1)	(2)	(3)	(4)
Ujung Tanjung I	Panca Putra	L	S1
Muning Agung	Desma Wati	P	S1
Ujung Tanjung II	Rise	P	D2
Ujung Tanjung III	Martiana Sembiring	P	S1
Magelang Baru	M. Taufik	L	S1
Lemeu Pit	Elvis Suwenti	L	S1
Tabek Kauk	Baheri	L	SMA
Tabek Dipoa	Fera Pratama	P	S1
Suka Bumi	Suhadi	L	SMA

Sumber : Kantor Kecamatan Lebong Sakti

PENDUDUK

dan

KETENAGAKERJAAN

BAB

3



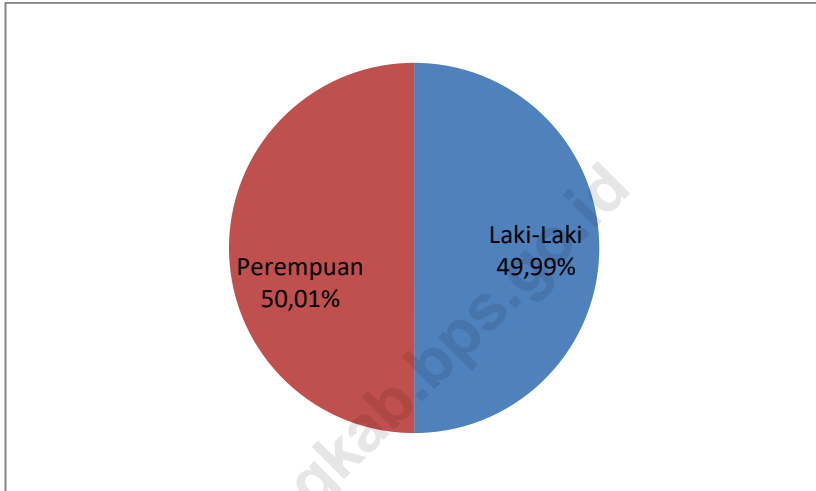
BAB 3. PENDUDUK DAN KETENAGAKERJAAN

3.1 Penduduk

Jumlah penduduk Kecamatan Lebong Sakti di tahun 2022 berdasarkan data dari Dinas Kependudukan dan Pencatatan Sipil (Disdukcapil) Kabupaten Lebong mencapai 9.523 jiwa atau 8,49 persen dari jumlah penduduk Kabupaten Lebong. Berdasarkan jenis kelamin terdapat sebanyak 4.761 jiwa penduduk laki-laki dan 4.762 jiwa penduduk perempuan dengan *sex ratio* sebesar 100. Hal ini menggambarkan bahwa jumlah penduduk berjenis kelamin laki-laki sama dengan jumlah penduduk berjenis kelamin perempuan.

Jika dilihat per desa/kelurahan, desa dengan jumlah penduduk terendah adalah Desa Ujung Tanjung III dengan jumlah penduduk 632 Jiwa. Berdasarkan nilai *sex ratio* terlihat bahwa dari 9 desa/kelurahan, terdapat 5 desa yang memiliki jumlah laki-laki lebih banyak dibandingkan jumlah perempuan.

Gambar 3.1 Persentase Jumlah Penduduk Menurut Jenis Kelamin di Kecamatan Lebong Sakti 2022 (Persentase)



3.2 Ketenagakerjaan

Berdasarkan data yang tersedia di kantor Kecamatan Lebong Sakti, sebagian besar masyarakat menggantungkan hidupnya di sektor agraris atau pertanian. Seluruh desa di Kecamatan Lebong Sakti merupakan penghasil komoditas utama padi sawah.

Tabel 3.1 Jumlah Penduduk Menurut Desa/Kelurahan di Kecamatan Lebong Sakti, 2022

Desa/Kelurahan	Jumlah Penduduk (Jiwa)		Total	Sex Ratio
	Laki-laki	Perempuan		
(1)	(2)	(3)	(4)	(5)
Ujung Tanjung I	690	686	1 376	101
Muning Agung	459	458	917	100
Ujung Tanjung II	777	747	1 524	104
Ujung Tanjung III	313	319	632	98
Magelang Baru	687	695	1 382	99
Lemeu Pit	542	513	1 055	106
Tabcak Kauk	300	343	643	87
Tabcak Dipoa	345	324	669	106
Suka Bumi	648	677	1 325	96
Lebong Sakti	4 761	4 762	9 523	100

Sumber : Dinas Kependudukan dan Pencatatan Sipil
(Disdukcapil) Kabupaten Lebong

Tabel 3.2 Jumlah Penduduk Berdasarkan Jenis Kelamin di Kecamatan Lebong Sakti, 2018-2022

(Jiwa)

Tahun	Laki-laki	Perempuan	Jumlah
(1)	(2)	(3)	(4)
2018	4 869	4 832	9 701
2019	4 947	4 908	9 855
2020	4 604	4 593	9 197
2021	4 708	4 666	9 374
2022	4 761	4 762	9 523

Sumber : Data Agregat Kependudukan Semester II tahun 2022

Tabel 3.3 Sumber Penghasilan Utama Sebagian Besar Penduduk Dan Komoditas Utama Masyarakat menurut Desa/Kelurahan di Kecamatan Lebong Sakti, 2022

Desa/Kelurahan	Lapangan Usaha	Komoditi
(1)	(2)	(3)
Ujung Tanjung I	Pertanian	Padi Sawah
Muning Agung	Pertanian	Padi Sawah
Ujung Tanjung II	Pertanian	Padi Sawah
Ujung Tanjung III	Pertanian	Padi Sawah
Magelang Baru	Pertanian	Padi Sawah
Lemeu Pit	Pertanian	Padi Sawah
Tabeak Kauk	Pertanian	Padi Sawah
Tabeak Dipoa	Pertanian	Padi Sawah
Suka Bumi	Pertanian	Padi Sawah

Sumber : Kantor Kecamatan Lebong Sakti

26

4

SOSIAL



BAB 4. SOSIAL

4.1 Pendidikan

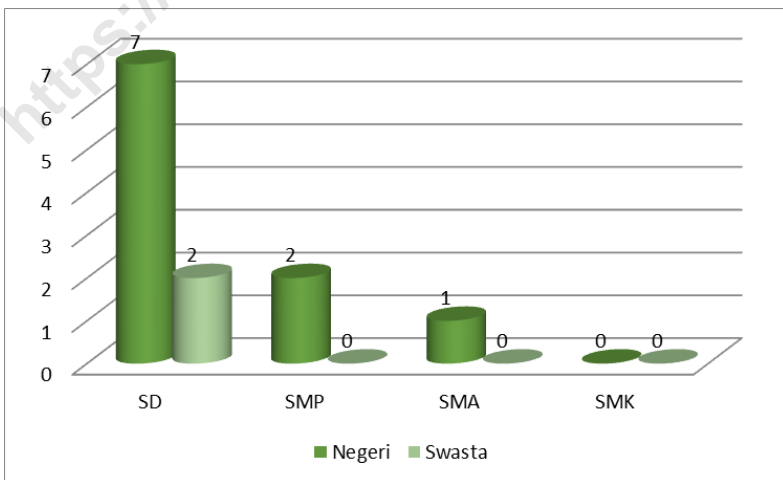
Pendidikan merupakan salah satu indikator untuk melihat keberhasilan pembangunan sumber daya manusia. Pendidikan sebagai komponen pembentuk sumber daya manusia menjadi faktor penting dalam pembangunan di suatu daerah. Pembangunan sumber daya manusia selain dipengaruhi oleh tingkat partisipasi masyarakat juga harus didukung oleh ketersediaan sarana dan prasarana pendidikan khususnya di tingkat kecamatan dan desa/kelurahan.

Secara umum sarana pendidikan yang terdapat di Kecamatan Lebong Sakti sudah cukup memadai. Hal ini terlihat pada ketersediaan sarana sekolah dari tingkat SD sampai SMA. Pada tahun 2021 jumlah seluruh sekolah di Kecamatan Lebong Sakti sebanyak 12 unit, terdiri dari sembilan unit SD dimana tujuh unit SD adalah SD negeri dan dua unit SD Swasta; dua unit SMP yang semuanya adalah SMP negeri; dan satu unit SMA yang merupakan SMA negeri. Terjadi penambahan jumlah SD Swasta di Kecamatan Lebong Sakti tahun 2021. Dalam hal Ketersediaan tenaga guru di Kecamatan Lebong Sakti tahun ajaran 2021/2022 dapat diinformasikan untuk SD negeri terdapat 65 orang guru dengan 593 murid. Untuk tingkat SMP terdapat 25 orang guru dengan 170

murid. Sedangkan untuk tingkat SMA terdapat 32 guru dengan 511 murid.

Rasio murid terhadap guru dapat mempengaruhi tingkat keberhasilan seorang guru dalam membimbing murid selama proses belajar mengajar. Rasio murid dan guru di tingkat SD, SMP, dan SMA Negeri di Kecamatan Lebong Sakti berturut-turut yaitu 9,1; 6,8; dan 16. Artinya beban tanggungan seorang guru SD dalam mengajar yaitu 9 orang, beban tanggungan seorang guru SMP adalah 6 sampai 7 orang, dan beban tanggungan seorang guru SMA adalah 16 orang pada tahun ajaran 2021/2022. Diharapkan para guru dapat mengajar dan membimbing anak didiknya dengan maksimal karena beban tanggungan muridnya yang tidak terlalu banyak.

Gambar 4.1 Jumlah Sekolah dibawah Naungan Dinas Pendidikan Nasional Kabupaten Lebong di Kecamatan Lebong Sakti, 2021



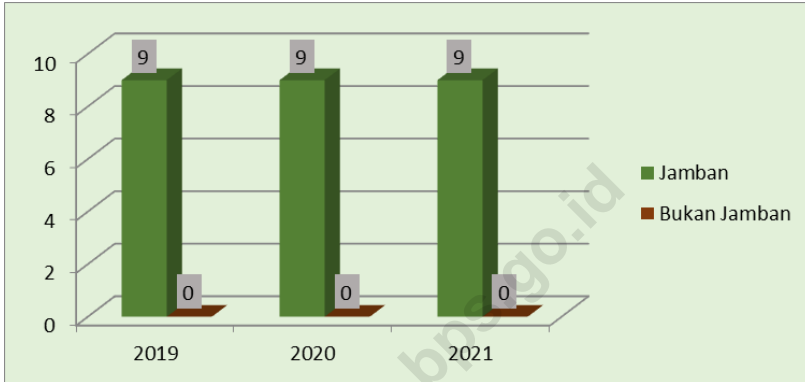
Selain pendidikan formal yang tersedia, pendidikan informal juga sangat diperlukan untuk menunjang keterampilan masyarakat. Di Kecamatan Lebong Sakti terdapat tiga unit PAUD yang terdapat di Desa Ujung Tanjung II, Desa Magelang Baru, dan Desa Suka Bumi.

4.2 Kesehatan

Kesehatan merupakan salah satu kebutuhan dasar dalam pembangunan bagi masyarakat luas. Masyarakat yang sehat memiliki potensi untuk lebih mengoptimalkan produktivitas dalam berkarya dan bekerja. Hal ini secara langsung dapat mempengaruhi nilai tambah ekonomi dan berperan langsung dalam peningkatan pertumbuhan ekonomi suatu wilayah.

Hingga tahun 2021 Kecamatan Lebong Sakti telah memiliki fasilitas kesehatan yang sudah cukup memadai, yaitu satu unit rumah sakit, satu unit puskesmas tanpa rawat inap, dan dua unit apotek. Selama dua tahun berturut-turut, tercatat bahwa di Kecamatan Lebong Sakti tidak terdapat penderita gizi buruk. Selain itu, dari sisi rumah tangga, pada tahun 2021, semua rumah di Kecamatan Lebong Sakti telah menggunakan Jamban sebagai fasilitas buang air besar yang pada tahun 2018 masih ada satu desa yang terdapat warganya menggunakan fasilitas air besar bukan jamban (sungai, dll). Hal ini merupakan peningkatan yang baik dalam bidang kesehatan di Kecamatan Lebong Sakti.

Gambar 4.2 Jumlah Desa Berdasarkan Jenis Fasilitas Buang Air Besar yang Digunakan Sebagian Besar Masyarakatnya Tahun 2019, 2020, dan 2021



4.4 Sosial Lainnya

Kondisi sosial masyarakat Kecamatan Lebong Sakti sangat heterogen, masyarakat berasal dari berbagai suku atau daerah, terdapat Suku Rejang, Suku Jawa, Sunda, Batak, Padang yang telah bersatu dan membaaur dalam kesatuan masyarakat Lebong Sakti.

Dalam menjamin kehidupan beragama dan mengembangkan kerukunan hidup antar pemeluk agama, diperlukan sarana dan prasarana ibadah yang memadai bagi semua pemeluk agama. Ketersediaan tempat ibadah yang ada di Kecamatan Lebong Sakti sebanyak 10 masjid dan satu langgar/surau.

Selain itu, fasilitas olahraga di Kecamatan Lebong Sakti sudah cukup lengkap. Terdapat satu lapangan sepak bola, empat lapangan futsal, dua lapangan bola voly, dan tujuh tempat bermain olahraga

tenis meja. Dari sini, terlihat bahwa pembangunan di bidang olahraga di Kecamatan Lebong Sakti cukup memadai. Hal ini baik bagi kondisi kesehatan masyarakat, mengingat bahwa adanya beragam fasilitas olahraga akan membuka kemudahan masyarakat untuk melakukan olahraga yang meyehatkan jasmani mereka.

<https://lebongkab.bps.go.id>

Tabel 4.1 Jumlah Sekolah Menurut Jenjang dan Statusnya Dalam Naungan Dinas Pendidikan Nasional Kabupaten Lebong di Kecamatan Lebong Sakti, 2021

(Buah)

Tingkat Pendidikan	Status Sekolah		Jumlah
	Negeri	Swasta	
(1)	(2)	(3)	(4)
SD	7	2	9
SMP	2	0	2
SMA	1	0	1
SMK	0	0	0

Catatan : Data podes tahun 2022 tidak tersedia
*1 SDLB

Sumber : BPS, Pendataan *Updating* Potensi Desa (Podes) 2021

Tabel 4.2 Banyaknya Sekolah Dasar (SD) Menurut Desa/Kelurahan di Kecamatan Lebong Sakti, 2021

Desa/Kelurahan	Negeri	Swasta	Jumlah
(1)	(2)	(3)	(4)
Ujung Tanjung I	1	0	1
Muning Agung	1	0	1
Ujung Tanjung II	0	1	1
Ujung Tanjung III	1	0	1
Magelang Baru	1	0	1
Lemeu Pit	1	0	1
Tabeak Kauk	1	0	1
Tabeak Dipoa	0	0	0
Suka Bumi	1	1	2
Kec. Lebong Sakti	7	2	9

Catatan : Data podes tahun 2022 tidak tersedia
 Sumber : BPS, Pendataan *Updating* Potensi Desa (Podes) 2021

Tabel 4.3 Banyaknya Sekolah Menengah Pertama (SMP) Menurut Desa/Kelurahan di Kecamatan Lebong Sakti, 2021

Desa/Kelurahan	Negeri	Swasta	Jumlah
(1)	(2)	(3)	(4)
Ujung Tanjung I	0	0	0
Muning Agung	1	0	1
Ujung Tanjung II	0	0	0
Ujung Tanjung III	0	0	0
Magelang Baru	0	0	0
Lemeu Pit	0	0	0
Tabek Kauk	1	0	1
Tabek Dipoa	0	0	0
Suka Bumi	0	0	0
Kec. Lebong Sakti	2	0	2

Catatan : Data podes tahun 2022 tidak tersedia

Sumber : BPS, Pendataan *Updating* Potensi Desa (Podes) 2021

Tabel 4.4 Banyaknya Sekolah Menengah Atas (SMA) Menurut Desa/Kelurahan di Kecamatan Lebong Sakti, 2021

Desa/Kelurahan	Negeri	Swasta	Jumlah
(1)	(2)	(3)	(4)
Ujung Tanjung I	0	0	0
Muning Agung	0	0	0
Ujung Tanjung II	0	0	0
Ujung Tanjung III	0	0	0
Magelang Baru	0	0	0
Lemeu Pit	1	0	1
Tabeak Kauk	0	0	0
Tabeak Dipoa	0	0	0
Suka Bumi	0	0	0
Kec. Lebong Sakti	1	0	1

Catatan : Data podes tahun 2022 tidak tersedia
 Sumber : BPS, Pendataan *Updating* Potensi Desa (Podes) 2021

Tabel 4.5 Banyaknya Sekolah Menengah Kejuruan (SMK) Menurut Desa/Kelurahan di Kecamatan Lebong Sakti, 2021

Desa/Kelurahan	Negeri	Swasta	Jumlah
(1)	(2)	(3)	(4)
Ujung Tanjung I	0	0	0
Muning Agung	0	0	0
Ujung Tanjung II	0	0	0
Ujung Tanjung III	0	0	0
Magelang Baru	0	0	0
Lemeu Pit	0	0	0
Tabeak Kauk	0	0	0
Tabeak Dipoa	0	0	0
Suka Bumi	0	0	0
Kec. Lebong Sakti	0	0	0

Catatan : Data podes tahun 2022 tidak tersedia

Sumber : BPS, Pendataan *Updating* Potensi Desa (Podes) 2021

Tabel 4.6 Banyaknya Akademi/Perguruan Tinggi Menurut Desa/Kelurahan di Kecamatan Lebong Sakti, 2021

Desa/Kelurahan	Negeri	Swasta	Jumlah
(1)	(2)	(3)	(4)
Ujung Tanjung I	0	0	0
Muning Agung	0	0	0
Ujung Tanjung II	0	0	0
Ujung Tanjung III	0	0	0
Magelang Baru	0	0	0
Lemeu Pit	0	0	0
Tabeak Kauk	0	0	0
Tabeak Dipoa	0	0	0
Suka Bumi	0	0	0
Kec. Lebong Sakti	0	0	0

Catatan : Data podes tahun 2022 tidak tersedia

Sumber : BPS, Pendataan *Updating* Potensi Desa (Podes) 2021

Tabel 4.7 Rasio Murid dan Guru Menurut Statusnya Dalam Naungan Dinas Pendidikan Nasional Kabupaten Lebong di Kecamatan Lebong Sakti, TA 2021/2022

(Orang)

Tingkat Pendidikan	Murid		Guru		Rasio	
	Negeri	Swasta	Negeri	Swasta	Negeri	Swasta
(1)	(2)	(3)	(4)	(5)	(6)	(7)
SD	593	343	65	15	9,1	22,9
SMP	170	0	25	0	6,8	0
SMA	511	0	32	0	16	0
SMK	0	0	0	0	0	0

Catatan : Data podes tahun 2022 tidak tersedia

Sumber : BPS, Pendataan *Updating* Potensi Desa (Podes) 2021

Tabel 4.8 Jumlah Sekolah Menurut Jenjang dan Statusnya Dalam Naungan Kementerian Agama Kabupaten Lebong di Kecamatan Lebong Sakti, 2021

(Buah)

Tingkat Pendidikan	Status Sekolah		Jumlah
	Negeri	Swasta	
(1)	(2)	(3)	(4)
RA/BA	0	0	0
MI	0	0	0
MTS	0	0	0
MA	0	0	0

Catatan : Data podes tahun 2022 tidak tersedia

Sumber : BPS, Pendataan *Updating* Potensi Desa (Podes) 2021

Tabel 4.9 Banyaknya Madrasah Ibtidaiyah (MI) Menurut Desa/Kelurahan di Kecamatan Lebong Sakti, 2021

(Buah)

Desa/Kelurahan	Negeri	Swasta	Jumlah
(1)	(2)	(3)	(4)
Ujung Tanjung I	0	0	0
Muning Agung	0	0	0
Ujung Tanjung II	0	0	0
Ujung Tanjung III	0	0	0
Magelang Baru	0	0	0
Lemeu Pit	0	0	0
Tabeak Kauk	0	0	0
Tabeak Dipoa	0	0	0
Suka Bumi	0	0	0
Kec. Lebong Sakti	0	0	0

Catatan : Data podes tahun 2022 tidak tersedia

Sumber : BPS, Pendataan *Updating* Potensi Desa (Podes) 2021

Tabel 4.10 Banyaknya Madrasah Tsanawiyah (MTs) Menurut Desa/Kelurahan di Kecamatan Lebong Sakti, 2021

(Buah)

Desa/Kelurahan	Negeri	Swasta	Jumlah
(1)	(2)	(3)	(4)
Ujung Tanjung I	0	0	0
Muning Agung	0	0	0
Ujung Tanjung II	0	0	0
Ujung Tanjung III	0	0	0
Magelang Baru	0	0	0
Lemeu Pit	0	0	0
Tabeak Kauk	0	0	0
Tabeak Dipoa	0	0	0
Suka Bumi	0	0	0
Kec. Lebong Sakti	0	0	0

Catatan : Data podes tahun 2022 tidak tersedia

Sumber : BPS, Pendataan *Updating* Potensi Desa (Podes) 2021

Tabel 4.11 Banyaknya Madrasah Aliyah (MA) Menurut Desa/Kelurahan di Kecamatan Lebong Sakti, 2021

(Buah)

Desa/Kelurahan	Negeri	Swasta	Jumlah
(1)	(2)	(3)	(4)
Ujung Tanjung I	0	0	0
Muning Agung	0	0	0
Ujung Tanjung II	0	0	0
Ujung Tanjung III	0	0	0
Magelang Baru	0	0	0
Lemeu Pit	0	0	0
Tabeak Kauk	0	0	0
Tabeak Dipoa	0	0	0
Suka Bumi	0	0	0
Kec. Lebong Sakti	0	0	0

Catatan : Data podes tahun 2022 tidak tersedia

Sumber : BPS, Pendataan *Updating* Potensi Desa (Podes) 2021

Tabel 4.12 Jumlah Pendidikan Keterampilan Menurut Jenis dan Desa/Kelurahan Kecamatan Lebong Sakti, 2022

(Buah)

Desa/Kelurahan	Jumlah	Keterangan
(1)	(2)	(3)
Ujung Tanjung I	0	-
Muning Agung	0	-
Ujung Tanjung II	0	-
Ujung Tanjung III	0	-
Magelang Baru	0	-
Lemeu Pit	0	-
Tabeak Kauk	0	-
Tabeak Dipoa	0	-
Suka Bumi	0	-

*Ket * a) Bahasa Asing; b) Computer; c) Menjahit/Tata Busana; d) Kecantikan; e) Montir Mobil/Motor; f) Elektronika; g) lainnya.*

Sumber : Kantor Kecamatan Lebong Sakti

Tabel 4.13 Keberadaan Jenis Pendidikan Informal dan Lainnya Menurut Desa/Kelurahan di Kecamatan Lebong Sakti, 2022

(Buah)

Desa/Kelurahan	Jumlah	Keterangan
(1)	(2)	(3)
Ujung Tanjung I	-	a
Muning Agung	-	-
Ujung Tanjung II	1	a
Ujung Tanjung III	-	a
Magelang Baru	1	a
Lemeu Pit	-	a
Tabek Kauk	-	a
Tabek Dipoa	-	a
Suka Bumi	1	a

*Ket * a) PAUD; b) Play Group; c) Taman Bacaan; d) Paket A/B/C; e) Pemberantasan Buta Aksara/keaksaraan fungsional; f) lainnya*

Sumber : Kantor Kecamatan Lebong Sakti

Tabel 4.14 Banyaknya Desa/Kelurahan Menurut Penggunaan Fasilitas Tempat Buang Air Besar Sebagian Besar Keluarga di Kecamatan Lebong Sakti, 2019, 2020, dan 2021

(Desa)

Fasilitas Tempat Buang Air Besar	2019	2020	2021
(1)	(2)	(3)	(4)
Jamban	9	9	9
Sendiri	9	9	9
Bersama	0	0	0
Umum	0	0	0
Bukan Jamban	0	0	0

Catatan : Data podes tahun 2022 tidak tersedia

Sumber : BPS, Pendataan *Updating* Potensi Desa (Podes) 2021

Tabel 4.15 Banyaknya Sarana Kesehatan Menurut Desa/Kelurahan dan Jenis Sarana Kesehatan di Kecamatan Lebong Sakti, 2021

Desa/Kelurahan	Rumah Sakit	Rumah Sakit Bersalin	Poliklinik/Balai Pengobatan
(1)	(2)	(3)	(4)
Ujung Tanjung I	0	0	0
Muning Agung	1	0	0
Ujung Tanjung II	0	0	0
Ujung Tanjung III	0	0	0
Magelang Baru	0	0	0
Lemeu Pit	0	0	0
Tabek Kauk	0	0	0
Tabek Dipoa	0	0	0
Suka Bumi	0	0	0
Kec. Lebong Sakti	1	0	0

Tabel 4.15 Lanjutan

Desa/Kelurahan	Puskesmas		Apotek
	Rawat Inap	Tanpa Rawat Inap	
(1)	(5)	(6)	(7)
Ujung Tanjung I	0	0	0
Muning Agung	0	0	1
Ujung Tanjung II	0	0	0
Ujung Tanjung III	0	0	1
Magelang Baru	0	0	0
Lemeu Pit	0	1	0
Tabcak Kauk	0	0	0
Tabcak Dipoa	0	0	0
Suka Bumi	0	0	0
Kec. Lebong Sakti	0	1	2

Catatan : Data podes tahun 2022 tidak tersedia

Sumber : BPS, Pendataan *Updating* Potensi Desa (Podes) 2021

Tabel 4.16 Banyaknya Warga Penderita Gizi Buruk Menurut Desa/Kelurahan di Kecamatan Lebong Sakti, 2018, 2020, dan 2021

Desa/Kelurahan	2018	2020	2021
(1)	(2)	(3)	(4)
Ujung Tanjung I	0	0	0
Muning Agung	0	0	0
Ujung Tanjung II	0	0	0
Ujung Tanjung III	0	0	0
Magelang Baru	0	0	0
Lemeu Pit	0	0	0
Tabek Kauk	0	0	0
Tabek Dipoa	0	0	0
Suka Bumi	0	0	0
Kec. Lebong Sakti	0	0	0

Catatan : Data podes tahun 2022 tidak tersedia
 Sumber : BPS, Pendataan *Updating* Potensi Desa (Podes) 2021

Tabel 4.17 Jumlah Tempat Ibadah Menurut Desa/Kelurahan Kecamatan Lebong Sakti, 2022
(Buah)

Desa/Kelurahan	Jumlah	Keterangan
(1)	(2)	(3)
Ujung Tanjung I	1	a
Muning Agung	1	a
Ujung Tanjung II	1	a
Ujung Tanjung III	1	a
Magelang Baru	2	a, b
Lemeu Pit	1	a
Tabcak Kauk	1	a
Tabcak Dipoa	1	a
Suka Bumi	2	a

Ket: a) Masjid; b) Surau/Langgar; c) Gereja kristen; d) Gereja Katolik; e) Kaple; f) Pura; g) Vihara; h) Klenteng

Sumber : Kantor Kecamatan Lebong Sakti

Tabel 4.18 Jumlah Lembaga Non Profit Berdasarkan Jenisnya Menurut Desa/Kelurahan Kecamatan Lebong Sakti, 2022

(Buah)

Desa/Kelurahan	Jumlah	Keterangan
(1)	(2)	(3)
Ujung Tanjung I	1	d
Muning Agung	1	d
Ujung Tanjung II	1	d
Ujung Tanjung III	1	d
Magelang Baru	1	d
Lemeu Pit	1	d
Tabek Kauk	1	d
Tabek Dipoa	1	d
Suka Bumi	1	d

Ket: a) Org Kemasyarakatan; b) Org sosial; c) Org Profesi; d) Perkumpulan Sosial/Masyarakat/Olahraga/Hobi; e) LSM; f) Lembaga Keagamaan; g) Org Bantuan Kemanusiaan/Beasiswa

Sumber : Kantor Kecamatan Lebong Sakti

Tabel 4.19 Banyaknya Kejadian Bencana Alam Menurut Desa/Kelurahan dan Jenis Bencana Alam di Kecamatan Lebong Sakti, 2021

Desa/Kelurahan	Gempa Bumi	Tsunami	Gunung Meletus	Tanah Longsor
(1)	(2)	(3)	(4)	(5)
Ujung Tanjung I	0	0	0	0
Muning Agung	0	0	0	0
Ujung Tanjung II	0	0	0	0
Ujung Tanjung III	0	0	0	0
Magelang Baru	0	0	0	0
Lemeu Pit	0	0	0	0
Tabek Kauk	0	0	0	0
Tabek Dipoa	0	0	0	0
Suka Bumi	0	0	0	0
Kec. Lebong Sakti	0	0	0	0

Tabel 4.19 Lanjutan

Desa/Kelurahan	Banjir	Banjir Bandang	Kekeringan
(1)	(6)	(7)	(8)
Ujung Tanjung I	0	0	0
Muning Agung	0	0	0
Ujung Tanjung II	0	0	0
Ujung Tanjung III	0	0	0
Magelang Baru	0	0	0
Lemeu Pit	2	0	0
Tabeak Kauk	0	0	0
Tabeak Dipoa	0	0	0
Suka Bumi	0	0	0
Kec. Lebong Sakti	2	0	0

Tabel 4.19 Lanjutan

Desa/Kelurahan	Kebakaran Hutan dan Lahan	Angin Puyuh/ Puting Beliung/ Topan	Gelombang Pasang Laut
(1)	(9)	(10)	(11)
Ujung Tanjung I	0	0	0
Muning Agung	0	0	0
Ujung Tanjung II	0	0	0
Ujung Tanjung III	0	0	0
Magelang Baru	0	0	0
Lemeu Pit	0	0	0
Tabeak Kauk	0	0	0
Tabeak Dipoa	0	0	0
Suka Bumi	0	0	0
Kec. Lebong Sakti	0	0	0

Catatan : Data podes tahun 2022 tidak tersedia
 Sumber : BPS, Pendataan *Updating* Potensi Desa (Podes) 2021

Tabel 4.20 Banyaknya Korban Jiwa Akibat Bencana Alam Menurut Desa/Kelurahan dan Jenis Bencana Alam di Kecamatan Lebong Sakti, 2021

Desa/Kelurahan	Gempa Bumi	Tsunami	Gunung Meletus	Tanah Longsor
(1)	(2)	(3)	(4)	(5)
Ujung Tanjung I	0	0	0	0
Muning Agung	0	0	0	0
Ujung Tanjung II	0	0	0	0
Ujung Tanjung III	0	0	0	0
Magelang Baru	0	0	0	0
Lemeu Pit	0	0	0	0
Tabek Kauk	0	0	0	0
Tabek Dipoa	0	0	0	0
Suka Bumi	0	0	0	0
Kec. Lebong Sakti	0	0	0	0

Tabel 4.20 Lanjutan

Desa/Kelurahan	Banjir	Banjir Bandang	Kekeringan
(1)	(6)	(7)	(8)
Ujung Tanjung I	0	0	0
Muning Agung	0	0	0
Ujung Tanjung II	0	0	0
Ujung Tanjung III	0	0	0
Magelang Baru	0	0	0
Lemeu Pit	0	0	0
Tabeak Kauk	0	0	0
Tabeak Dipoa	0	0	0
Suka Bumi	0	0	0
Kec. Lebong Sakti	0	0	0

Tabel 4.20 Lanjutan

Desa/Kelurahan	Kebakaran Hutan dan Lahan	Angin Puyuh/ Puting Beliung/ Topan	Gelombang Pasang Laut
(1)	(9)	(10)	(11)
Ujung Tanjung I	0	0	0
Muning Agung	0	0	0
Ujung Tanjung II	0	0	0
Ujung Tanjung III	0	0	0
Magelang Baru	0	0	0
Lemeu Pit	0	0	0
Tabek Kauk	0	0	0
Tabek Dipoa	0	0	0
Suka Bumi	0	0	0
Kec. Lebong Sakti	0	0	0

Catatan : Data podes tahun 2022 tidak tersedia
 Sumber : BPS, Pendataan *Updating* Potensi Desa (Podes) 2021

Tabel 4.21 Keberadaan Fasilitas/Upaya Antisipasi/Mitigasi Bencana Alam Menurut Desa/Kelurahan di Kecamatan Lebong Sakti, 2021

Desa/Kelurahan	Sistem Peringatan Dini Bencana Alam	Sistem Peringatan Dini Khusus Tsunami	Perlengkapan Keselamatan
(1)	(2)	(3)	(4)
Ujung Tanjung I	Tidak Ada	Bukan Wilayah Potensi Tsunami	Tidak Ada
Muning Agung	Tidak Ada	Bukan Wilayah Potensi Tsunami	Tidak Ada
Ujung Tanjung II	Tidak Ada	Bukan Wilayah Potensi Tsunami	Tidak Ada
Ujung Tanjung III	Tidak Ada	Bukan Wilayah Potensi Tsunami	Tidak Ada
Magelang Baru	Tidak Ada	Bukan Wilayah Potensi Tsunami	Tidak Ada
Lemeu Pit	Tidak Ada	Bukan Wilayah Potensi Tsunami	Tidak Ada
Tabeak Kauk	Tidak Ada	Bukan Wilayah Potensi Tsunami	Tidak Ada
Tabeak Dipoa	Tidak Ada	Bukan Wilayah Potensi Tsunami	Tidak Ada
Suka Bumi	Tidak Ada	Bukan Wilayah Potensi Tsunami	Tidak Ada

Tabel 4.21 Lanjutan

Desa/Kelurahan	Rambu-rambu dan Jalur Evakuasi Bencana	Pembuatan, Perawatan, atau Normalisasi: Sungai, Kanal, Tanggul, Parit, Drainase, Waduk, Pantai, dll
(1)	(5)	(6)
Ujung Tanjung I	Tidak Ada	Tidak Ada
Muning Agung	Tidak Ada	Tidak Ada
Ujung Tanjung II	Tidak Ada	Tidak Ada
Ujung Tanjung III	Tidak Ada	Tidak Ada
Magelang Baru	Tidak Ada	Tidak Ada
Lemeu Pit	Tidak Ada	Tidak Ada
Tabeak Kauk	Tidak Ada	Tidak Ada
Tabeak Dipoa	Tidak Ada	Tidak Ada
Suka Bumi	Tidak Ada	Tidak Ada

Catatan : Data podes tahun 2022 tidak tersedia
 Sumber : BPS, Pendataan *Updating* Potensi Desa (Podes) 2021

Tabel 4.22 Jumlah Fasilitas untuk Bermain/Lapangan Olah Raga di Kecamatan Lebong Sakti, 2022
(Buah)

Jenis Olahraga	Jumlah
(1)	(2)
Sepak Bola	1
Bola Voli	9
Bulu Tangkis	3
Bola Basket	-
Tenis Lapangan	-
Tenis Meja	3
Futsal	-
Biliyard	-

Sumber : Kantor Kecamatan Lebong Sakti

Tabel 4.23 Banyaknya Desa/Kelurahan yang Memiliki Kelompok Kegiatan Olahraga Menurut Jenis Olahraga dan Ketersediaan Fasilitas/Lapangan Olahraga di Kecamatan Lebong Sakti, 2021

Jenis Olahraga	Kondisi Fasilitas/Lapangan Olahraga			Tidak Ada Fasilitas/Lapangan Olahraga
	Baik	Rusak Sedang	Rusak Parah	
(1)	(2)	(3)	(4)	(5)
Sepak bola	1	0	0	8
Bola voli	2	0	0	7
Bulu tangkis	0	0	0	9
Bola basket	0	0	0	9
Tenis lapangan	0	0	0	9
Tenis meja	4	1	2	2
Futsal	2	1	1	5
Renang	0	0	0	9
Bela diri (pencak silat, karate, dll)	0	0	0	9
Bilyard	0	0	0	9
Pusat kebugaran (senam, fitness, aerobik, dll)	0	0	0	9
Lainnya	0	0	0	9

Catatan : Data podes tahun 2022 tidak tersedia
 Sumber : BPS, Pendataan *Updating* Potensi Desa (Podes) 2021



5

PERTANIAN



BAB 5. PERTANIAN

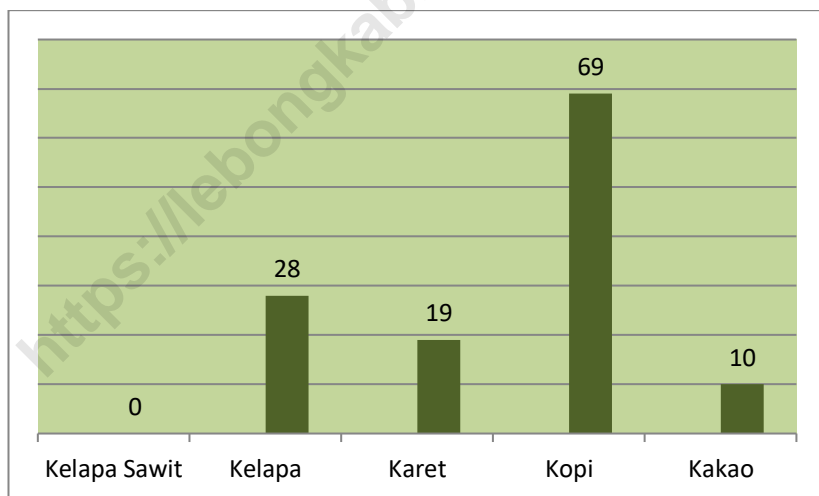
5.1 Pertanian

Sektor pertanian memegang peranan yang penting dalam perekonomian di Kabupaten Lebong, begitu juga pada Kecamatan Lebong Sakti, khususnya pada usaha pertanian tanaman pangan dan palawija. Mayoritas masyarakat di Kecamatan Lebong Sakti bergerak di bidang pertanian dan merupakan sumber penghasilan utama (pekerjaan utama) masyarakat. Pembinaan yang tepat kepada masyarakat khususnya petani/usaha pertanian sangat perlu dilaksanakan dan ditingkatkan, karena akan memberikan pengaruh yang besar pada tingkat pendapatan dan kesejahteraan masyarakat secara umum.

Berdasarkan laporan Statistik Hortikultura Badan Pusat Statistik, tercatat bahwa pada tahun 2022 Kecamatan Lebong Sakti telah memproduksi komoditi cabai dan cabai rawit dengan jumlah produksi secara berturut-turut sebanyak 873 kuintal dan 32 kuintal, dengan luas panen secara berturut-turut 44 hektar dan 3 hektar. Selain cabai, di Kecamatan Lebong Sakti juga memproduksi Tanaman Biofarmaka yaitu Jahe sebanyak 90.184 Kg dengan luas panen 28.195 hektar. Untuk tanaman buah-buahan, Kecamatan Lebong Sakti memproduksi cukup beragam buah-buahan yaitu, Mangga sebanyak 140 Kuintal, Durian sebanyak 2.453 Kuintal,

Alpukat sebanyak 106 Kuintal, Jeruk sebanyak 16 Kuintal, Pisang 598 Kuintal, Papaya sebanyak 110 Kuintal, dan Rambutan sebanyak 57 Kuintal. Terlihat bahwa tanaman yang paling banyak diproduksi di Kecamatan Lebong Sakti pada tahun 2022 adalah Buah Manggis, berbeda dari tahun sebelumnya yaitu buah durian menjadi buah yang mendominasi produksi buah-buahan di Kecamatan Lebong Sakti. Pada tahun ini, buah durian menjadi buah kedua terbanyak yang diproduksi oleh Kecamatan Lebong Sakti.

Gambar 5.1 Produksi (Ton) Perkebunan di Kecamatan Lebong Sakti, 2022



5.2 Perkebunan

Potensi perkebunan di Kecamatan Lebong Sakti cukup baik. Berdasarkan data yang dihimpun dari Dinas Pertanian Kabupaten

Lebong, tahun 2022 tercatat bahwa di Kecamatan Lebong Sakti, komoditi perkebunan yang diproduksi adalah Kelapa, Karet, Kopi, dan Kakao, masih sama seperti tahun sebelumnya. Dari keempat komoditi perkebunan tersebut, produksi tertinggi di Kecamatan Lebong Sakti adalah komoditi kopi yaitu sebanyak 69 ton. Komoditi dengan produksi tertinggi kedua adalah kelapa yaitu sebesar 28 ton. Terjadi perbedaan hasil produksi komoditi perkebunan di Kecamatan Lebong Sakti dari tahun ke tahun. Komoditi karet yang memiliki luas lahan terluas kedua, selama dua tahun terakhir mengalami penurunan hasil produksi. Hal ini bisa jadi karena adanya penurunan harga jual karet sejak Tahun 2020 yang cukup signifikan yaitu hampir 50 persen dari harga sebelumnya yang menyebabkan beberapa petani karet lebih memilih untuk mencari usaha yang lain yang lebih menguntungkan dibandingkan memproduksi hasil karet. Berbeda dengan komoditi Kopi, walaupun mengalami penurunan harga, namun penurunan harga tersebut tidak signifikan sehingga produksi kopi walaupun mengalami penurunan, tapi tetap menjadi komoditi terbesar hasil produksinya di Kecamatan Lebong Sakti.

Tabel 5.1 Luas Panen dan Produksi Tanaman Sayuran Menurut Jenis Sayuran di Kecamatan Lebong Sakti, 2022

Jenis Sayuran	Luas Panen (Ha)	Produksi (Kuintal)
(1)	(2)	(3)
Bawang Merah	1	110
Cabai	44	873
Cabai Rawit	3	32
Tomat	9	176
Petsai	2	6
Kacang Panjang	7	73
Buncis	13	239
Kangung	8	59
Ketimun	15	168
Bayam	3	14
Terung	12	239
Bawang Daun	5	21

Sumber : Kabupaten Lebong Dalam Angka 2023

Tabel 5.2 Luas Panen dan Produksi Tanaman Biofarmaka Menurut Jenis Biofarmaka di Kecamatan Lebong Sakti, 2022

Jenis Buah-Buahan	Luas Panen (m²)	Produksi (Kg)
(1)	(2)	(3)
Jahe	28 195	90 184
Laos/Lengkuas	2 648	5 590
Kencur	100	385
Kunyit	-	-

Sumber : Kabupaten Lebong Dalam Angka 2023

Tabel 5.3 Jumlah Tanaman dan Produksi Buah-Buahan Menurut Jenis Buah-Buahan di Kecamatan Lebong Sakti, 2022

Jenis Buah-Buahan	Produksi (Kuintal)
(1)	(3)
Mangga	140
Durian	2 453
Alpukat	106
Jeruk Siam	16
Pisang	598
Manggis	5 285
Pepaya	110
Nangka/ Cempedak	105
Rambutan	57
Jambu Air	14
Jambu Biji	71
Nanas	53
Sawo	19
Sirsak	8
Sukun	17

Sumber : Kabupaten Lebong Dalam Angka 2023

72 *Kecamatan Lebong Sakti Dalam Angka 2023*

Tabel 5.4 Luas Area dan Produksi Perkebunan Menurut Jenis Tanaman di Kecamatan Lebong Sakti, 2022

Jenis Ternak	Luas Area (Ha)	Produksi (Ton)
(1)		(2)
Kelapa Sawit	1	0
Kelapa	46	28
Karet	112	19
Kopi	177	69
Kakao	34	10
Tebu	-	-
Teh	-	-
Tembakau	-	-

Sumber : Kabupaten Lebong Dalam Angka 2023

Tabel 5.5 Jumlah Heler/Penggilingan Padi Menurut Desa/Kelurahan di Kecamatan Lebong Sakti, 2022

(Buah)

Desa/Kelurahan	Jumlah
(1)	(2)
Ujung Tanjung I	1
Muning Agung	1
Ujung Tanjung II	1
Ujung Tanjung III	1
Magelang Baru	1
Lemeu Pit	1
Tabek Kauk	1
Tabek Dipoa	1
Suka Bumi	1

Sumber : Kantor Kecamatan Lebong Sakti

6

PERTAMBANGAN DAN ENERGI



BAB 6. PERTAMBANGAN DAN ENERGI

6.1 Pertambangan

Sektor Pertambangan merupakan salah satu sektor penting bagi perekonomian di suatu daerah, karena mempunyai produk yang bernilai tinggi serta dapat menyerap banyak tenaga kerja. Namun berdasarkan pengamatan secara langsung dari penduduk sekitar diketahui bahwa ada penggalian golongan C berupa batu kali dan pasir yang berasal dari Sungai Ketahun yang berada di sepanjang Desa Ujung Tanjung I sampai Ujung Tanjung III yang berbatasan dengan Desa Tabeak Kauk. Hasil galian tersebut digunakan untuk kepentingan pribadi (tidak untuk dijual). Namun, ada juga buruh yang menyediakan hasil galian C untuk dijual kepada masyarakat sekitar.

6.2 Energi

Pada sektor energi, energi listrik merupakan salah satu kebutuhan rumah tangga maupun industri, baik untuk penerangan maupun penunjang berbagai peralatan elektronik dan mesin-mesin. Tingkat konsumsi listrik per kapita dapat menunjukkan sejauh mana tingkat kesejahteraan masyarakat. Produksi tenaga listrik dewasa ini terus meningkat sejalan dengan peningkatan permintaan dan konsumsi.

Pada tahun 2021 semua masyarakat Kecamatan Lebong Sakti telah menggunakan listrik PLN untuk penerangan dalam rumah

tangganya. Sama seperti tahun sebelumnya. Listrik yang digunakan oleh masyarakat Kecamatan Lebong Sakti berasal dari Perusahaan Listrik Negara (PLN) Cabang Muara Aman Kabupaten Lebong.

Sedangkan bahan bakar memasak, sebagian besar masyarakat di Kecamatan Lebong Sakti menggunakan bahan bakar gas elpiji 3 kg. Namun, saat pengamatan secara langsung masih ada juga masyarakat yang menggunakan kayu bakar dari ranting/kayu tetapi hanya sebagian kecil.

Tabel 6.1 Banyaknya Keluarga Menurut Desa/Kelurahan dan Jenis Pengguna Listrik di Kecamatan Lebong Sakti, 2021

Desa/Kelurahan	Pengguna Listrik			Bukan Pengguna Listrik
	PLN	Non PLN	Jumlah	
(1)	(2)	(3)	(4)	(5)
Ujung Tanjung I	499	0	499	0
Muning Agung	384	0	384	0
Ujung Tanjung II	477	0	477	0
Ujung Tanjung III	195	0	195	0
Magelang Baru	457	0	457	0
Lemeu Pit	356	0	356	0
Tabek Kauk	203	0	203	0
Tabek Dipoa	233	0	233	0
Suka Bumi	348	0	348	0
Kec. Lebong Sakti	3 152	0	3 152	0

Catatan : Data podes tahun 2022 tidak tersedia
 Sumber : BPS, Pendataan *Updating* Potensi Desa (Podes) 2021

Tabel 6.2 Banyaknya Desa/Kelurahan Menurut Keberadaan Penerangan Jalan Utama Desa/Kelurahan di Kecamatan Lebong Sakti, 2019, 2020, dan 2021

Penerangan Jalan Utama	2019	2020	2021
(1)	(2)	(3)	(4)
Sumber Penerangan Jalan Utama			
Listrik Pemerintah	9	8	8
Listrik Non Pemerintah	0	0	0
Non Listrik	0	0	0

Catatan : Data podes tahun 2022 tidak tersedia
 Sumber : BPS, Pendataan *Updating* Potensi Desa (Podes) 2019, 2020, dan 2021

Tabel 6.3 Banyaknya Desa/Kelurahan Menurut Jenis Bahan Bakar untuk Memasak yang Digunakan Oleh Sebagian Besar Keluarga di Kecamatan Lebong Sakti, 2019-2021

Jenis Bahan Bakar	2019	2020	2021
(1)	(2)	(3)	(4)
Gas Kota	0	0	0
LPG 3 Kg	9	9	9
LPG lebih dari 3 Kg	0	9	0
Minyak Tanah	0	0	0
Kayu Bakar	0	9	0
Lainnya	0	0	0

Catatan : Data podes tahun 2022 tidak tersedia

Sumber : BPS, Pendataan *Updating* Potensi Desa (Podes) 2018-2021

Tabel 6.4 Banyaknya Desa/Kelurahan Menurut Sumber Air Minum Sebagian Besar Keluarga di Kecamatan Lebong Sakti, 2019-2021

Sumber Air Utama	2019	2020	2021
(1)	(2)	(3)	(4)
Air Kemasan Bermerk	0	0	0
Air Isi Ulang	1	0	2
Ledeng Dengan Meteran	3	1	2
Ledeng Tanpa Meteran	0	0	0
Sumur Bor atau Pompa	0	1	0
Sumur	3	3	2
Mata Air	2	4	3
Sungai/Danau/Kolam/Waduk/Situ/ Embung/Bendungan	0	0	0
Air Hujan	0	0	0
Lainnya	0	0	0

Catatan : Data podes tahun 2022 tidak tersedia
 Sumber : BPS, Pendataan *Updating* Potensi Desa (Podes) 2019-2021

Tabel 6.5 Banyaknya Embung Desa Menurut Desa/Kelurahan di Kecamatan Lebong Sakti, 2020 dan 2021

Desa/Kelurahan	2020	2021
(1)	(2)	(3)
Ujung Tanjung I	0	0
Muning Agung	0	0
Ujung Tanjung II	0	0
Ujung Tanjung III	0	0
Magelang Baru	0	0
Lemeu Pit	0	0
Tabcak Kauk	0	0
Tabcak Dipoa	0	0
Suka Bumi	0	0
Kec. Lebong Sakti	0	0

Catatan : Data podes tahun 2022 tidak tersedia
 Sumber : BPS, Pendataan Updating Potensi Desa (Podes) 2020 dan 2021

Tabel 6.6 Bahan Bakar yang Digunakan Sebagian Besar Masyarakat Untuk Memasak Menurut Desa/Kelurahan di Kecamatan Lebong Sakti, 2021

Desa/kelurahan	Gas kota	LPG	Minyak tanah	Kayu bakar	Lainnya (batu bara, arang dll)
(1)	(2)	(3)	(4)	(5)	(6)
Ujung Tanjung I	-	√	-	-	-
Muning Agung	-	√	-	-	-
Ujung Tanjung II	-	√	-	-	-
Ujung Tanjung III	-	√	-	-	-
Magelang Baru	-	√	-	-	-
Lemeu Pit	-	√	-	-	-
Tabeak Kauk	-	√	-	-	-
Tabeak Dipoa	-	√	-	-	-
Suka Bumi	-	√	-	-	-

Catatan : Data podes tahun 2022 tidak tersedia

Sumber : BPS, Pendataan *Updating* Potensi Desa (Podes) 2021

Tabel 6.7 Keberadaan Saluran Udara Tegangan Ekstra Tinggi (SUTET) dan *Base Transceiver Station* (BTS) Menurut Desa/Kelurahan Kecamatan Lebong Sakti, 2022

(Buah)

Desa/Kelurahan	SUTET	BTS
(1)	(2)	(3)
Ujung Tanjung I	-	-
Muning Agung	-	-
Ujung Tanjung II	-	-
Ujung Tanjung III	-	-
Magelang Baru	-	-
Lemeu Pit	-	1
Tabeak Kauk	-	-
Tabeak Dipoa	-	-
Suka Bumi	-	-

Sumber : Kantor Kecamatan Lebong Sakti

Tabel 6.8 Jumlah Lokasi Tambang dan Galian Menurut Desa/Kelurahan Kecamatan Lebong Sakti, 2021

(Buah)

Desa/Kelurahan	Penggalian					
	Pasir	Batu Kali	Batu Korall	Batu Gunung	Tanah Liat	Tanah Urug
(1)	(2)	(3)	(4)	(5)	(6)	(7)
Ujung Tanjung I	-	-	-	-	-	-
Muning Agung	-	-	-	-	-	-
Ujung Tanjung II	-	-	-	-	-	-
Ujung Tanjung III	-	-	-	-	-	-
Magelang Baru	-	-	-	-	-	-
Lemeu Pit	-	-	-	-	-	-
Tabek Kauk	-	-	-	-	-	-
Tabek Dipoa	-	-	-	-	-	-
Suka Bumi	-	-	-	-	-	-

Catatan : Data tahun 2022 tidak tersedia
 Sumber : Dinas Pertambangan, Energi dan Sumber Daya Mineral Kabupaten Lebong



BAB 7. PERDAGANGAN, TRANSPORTASI, KOMUNIKASI, DAN PARIWISATA

7.1 Perdagangan

Aktivitas perdagangan di Kecamatan Lebong Sakti masih sebatas perdagangan tradisional seperti menjual hasil bumi pada saat panen tiba dan aktivitas jual beli di pasar tradisional yang ada setiap satu minggu sekali di Desa Ujung Tanjung I. Untuk warung sembako, kios, rumah makan sudah tersebar merata hampir di seluruh desa yang di Kecamatan Lebong Sakti. Pada tahun 2021, di Kecamatan Lebong Sakti juga telah ada minimarket/swalayan sebanyak satu unit.

Berdasarkan data hasil Pendataan *Updating* Podes (Potensi Desa) BPS Kabupaten Lebong tahun 2021 tercatat ada satu unit koperasi yang masih aktif di Kecamatan Lebong Sakti yaitu Koperasi Simpan Pinjam di Desa Suka Bumi. Sedangkan untuk keberadaan bank di Kecamatan Lebong Sakti pada tahun 2021 tercatat sudah ada satu unit Bank Pemerintah yang berada di Desa Muning Agung, yang sebelumnya belum ada sama sekali Bank di Kecamatan Lebong Sakti.

7.2 Transportasi

Salah satu indikator untuk mengembangkan perekonomian masyarakat adalah ketersediaan sarana baik jalan maupun jembatan.

Bila ditinjau dari aspek ketersediaan, seluruh daerah di Kecamatan Lebong Sakti sudah dapat diakses dengan baik dengan menggunakan kendaraan, baik roda dua maupun roda empat. Semua jalan di Lebong Sakti sudah terbuat dari aspal/beton dan bisa dilalui sepanjang tahun. Untuk angkutan umum antar desa di Kecamatan Lebong Sakti terdapat tujuh dari sembilan desa yang memiliki fasilitas angkutan umum antar desa baik yang memiliki trayek tetap maupun tidak.

Berdasarkan data yang berasal dari Kantor Camat Lebong Sakti, terdapat tujuh jembatan jenis besi dan kayu yang gantung yang merupakan penghubung/jalan lintas antar desa satu kecamatan maupun diluar kecamatan.

7.3 Komunikasi

Hingga tahun 2021 belum tercatat adanya sarana penunjang kantor pos sebagai salah satu tempat untuk berkomunikasi melalui surat menyurat. Untuk melakukan transaksi melalui kantor pos, masyarakat harus menempuh jarak lebih kurang 7,5 km dari ibukota kecamatan. Namun, sebagian besar masyarakat Kecamatan Lebong Sakti sudah banyak menggunakan fasilitas telepon seluler sebagai alat komunikasi jarak jauh yang bisa dijangkau dengan waktu singkat. Hampir seluruh wilayah di Kecamatan Lebong Sakti telah mendapatkan sinyal telekomunikasi.

Tercatat bahwa di tahun 2021, desa-desa di Kecamatan Lebong Sakti memiliki jangkauan sinyal yang berbeda-beda, ada yang sangat kuat, kuat, dan masih ada satu desa yang bersinyal lemah. Hal ini menunjukkan bahwa tingkat teknologi komunikasi di Kecamatan Lebong Sakti masih butuh perbaikan.

7.4 Pariwisata

Di era globalisasi saat ini, berwisata sudah menjadi kebutuhan dasar umat manusia. Hal tersebut menjadi perhatian Dinas Pariwisata, Pemuda, dan Olahraga Kabupaten Lebong untuk memasyarakatkan objek wisata di setiap daerah, terkhusus di Kecamatan Lebong Sakti. Hingga tahun 2021 di Kecamatan Lebong Sakti terdapat tiga Objek Wisata yaitu Air Terjun Bioa Ba'es, Air Terjun Blau, dan Air Terjun Siampang; dan tiga Cagar Budaya yaitu Keramat Tabo Lai, Situs Gelapang Mas, dan Tugu Perang Kemerdekaan/Sabo Jepang.

Tabel 7.1 Banyaknya Sarana dan Prasarana Ekonomi Menurut Desa/Kelurahan dan Jenisnya di Kecamatan Lebong Sakti, 2021

(Buah)

Desa/ Kelurahan	Kelompok Pertokoan	Pasar dengan Bangunan Permanen	Pasar dengan Bangunan Semi Permanen	Pasar Tanpa Bangunan
(1)	(2)	(3)	(4)	(5)
Ujung Tanjung I	0	0	1	1
Muning Agung	0	0	0	0
Ujung Tanjung II	0	0	0	0
Ujung Tanjung III	0	0	0	0
Magelang Baru	0	0	0	0
Lemeu Pit	0	0	0	1
Tabeak Kauk	0	0	0	0
Tabeak Dipoa	0	0	0	0
Suka Bumi	0	0	0	0
Kec. Lebong Sakti	0	0	1	2

Tabel 7.1 Lanjutan

(Buah)

Desa/Kelurahan	Minimarket/ Swalayan	Toko/Warung Kelontong	Restoran/ Rumah Makan
(1)	(6)	(7)	(8)
Ujung Tanjung I	0	30	0
Muning Agung	1	12	0
Ujung Tanjung II	0	32	0
Ujung Tanjung III	0	15	0
Magelang Baru	0	40	0
Lemeu Pit	0	24	0
Tabeak Kauk	0	9	0
Tabeak Dipoa	0	7	0
Suka Bumi	0	13	0
Kec. Lebong Sakti	1	182	0

Tabel 7.1 Lanjutan			
(Buah)			
Desa/Kelurahan	Warung/Kedai Makanan	Hotel	Hostel/Motel/Losmen/Wisma
(1)	(9)	(10)	(11)
Ujung Tanjung I	9	0	0
Muning Agung	5	0	0
Ujung Tanjung II	10	0	0
Ujung Tanjung III	3	0	0
Magelang Baru	7	0	1
Lemeu Pit	4	0	0
Tabek Kauk	2	0	0
Tabek Dipoa	2	0	0
Suka Bumi	7	0	0
Kec. Lebong Sakti	49	0	1
Catatan : Data podes tahun 2022 tidak tersedia Sumber : BPS, Pendataan <i>Updating</i> Potensi Desa (Podes) 2021			

Tabel 7.2 Banyaknya Sarana Lembaga Keuangan Yang Beroperasi Menurut Desa/Kelurahan dan Jenisnya di Kecamatan Lebong Sakti, 2021
(Buah)

Desa/Kelurahan	Bank Umum Pemerintah	Bank Umum Swasta	Bank Perkreditan Rakyat
(1)	(2)	(3)	(4)
Ujung Tanjung I	0	0	0
Muning Agung	1	0	0
Ujung Tanjung II	0	0	0
Ujung Tanjung III	0	0	0
Magelang Baru	0	0	0
Lemeu Pit	0	0	0
Tabek Kauk	0	0	0
Tabek Dipoa	0	0	0
Suka Bumi	0	0	0
Kec. Lebong Sakti	1	0	0

Catatan : Data podes tahun 2022 tidak tersedia
 Sumber : BPS, Pendataan *Updating* Potensi Desa (Podes) 2021

Tabel 7.3 Banyaknya Koperasi yang Masih Aktif Menurut Desa/Kelurahan dan Jenis Koperasi di Kecamatan Lebong Sakti, 2021

(Buah)

Desa/Kelurahan	Koperasi Unit desa (KUD)	Koperasi Industri Kecil dan Kerajinan Rakyat (Kopinkra)	Koperasi Simpan Pinjam (Kospin)	Koperasi Lainnya
(1)	(2)	(3)	(4)	(5)
Ujung Tanjung I	0	0	0	0
Muning Agung	0	0	0	0
Ujung Tanjung II	0	0	0	0
Ujung Tanjung III	0	0	0	0
Magelang Baru	0	0	0	0
Lemeu Pit	0	0	0	0
Tabeak Kauk	0	0	0	0
Tabeak Dipoa	0	0	0	0
Suka Bumi	0	0	1	0
Kec. Lebong Sakti	0	0	1	0

Catatan : Data podes tahun 2022 tidak tersedia

Sumber : BPS, Pendataan *Updating* Potensi Desa (Podes) 2021

Tabel 7.4 Jumlah Jembatan dan Jenis Jembatan yang Terdapat Menurut Desa/Kelurahan Kecamatan Lebong Sakti, 2022

(Buah/Unit)

Desa/Kelurahan	Jumlah	Jenis Jembatan (Terpanjang)
(1)	(2)	(3)
Ujung Tanjung I	1	f
Muning Agung	1	f
Ujung Tanjung II	1	f
Ujung Tanjung III	1	f
Magelang Baru	1	f
Lemeu Pit	-	-
Tabeak Kauk	1	f
Tabeak Dipoa	1	f
Suka Bumi	-	-

Ket a) Beton; b) Kayu; c) Campuran beton dan besi; d) Campuran beton kayu; e) Campuran besai kayu; f) Gantung; g) Lainnya

Sumber : Kantor Kecamatan Lebong Sakti

Tabel 7.5 Jumlah Kantor Pos Pembantu di Kecamatan Lebong Sakti, 2018 - 2021

(Buah)

Tahun	Jumlah
(1)	(2)
2018	0
2019	0
2020	0
2021	0

Catatan : Data podes tahun 2022 tidak tersedia

Sumber : BPS, Pendataan *Updating* Potensi Desa (Podes) 2021

Tabel 7.6 Keberadaan Kantor Pos/Pos Pembantu/Rumah Pos dan Perusahaan/Agen Jasa Ekspedisi Swasta Menurut Desa/Kelurahan di Kecamatan Lebong Sakti, 2021

Desa/Kelurahan	Kantor Pos/Pos Pembantu/Rumah Pos	Perusahaan/Agen Jasa Ekspedisi Swasta
(1)	(2)	(3)
Ujung Tanjung I	0	0
Muning Agung	0	0
Ujung Tanjung II	0	0
Ujung Tanjung III	0	0
Magelang Baru	0	0
Lemeu Pit	0	0
Tabeak Kauk	0	0
Tabeak Dipoa	0	0
Suka Bumi	0	0

Catatan : Data podes tahun 2022 tidak tersedia
 Sumber : BPS, Pendataan *Updating* Potensi Desa (Podes) 2021

Tabel 7.7 Jumlah Menara dan Operator Layanan Komunikasi Telepon Seluler Serta Kondisi Sinyal Telepon Seluler Menurut Desa/Kelurahan di Kecamatan Lebong Sakti, 2021

Desa/Kelurahan	Jumlah Menara Telepon Seluler (BTS)	Jumlah Operator Layanan Komunikasi Telepon Seluler Yang Menjangkau di Desa/Kelurahan	Kondisi Sinyal Telepon Seluler di Sebagian Besar Wilayah Desa/Kelurahan
(1)	(2)	(3)	(4)
Ujung Tanjung I	0	3	Lemah
Muning Agung	0	3	Kuat
Ujung Tanjung II	0	3	Sangat Kuat
Ujung Tanjung III	0	3	Sangat Kuat
Magelang Baru	0	3	Sangat Kuat
Lemeu Pit	1	3	Sangat Kuat
Tabek Kauk	0	3	Kuat
Tabek Dipoa	0	3	Kuat
Suka Bumi	0	3	Sangat Kuat
Kec. Lebong Sakti	1	27	-

Catatan : Data tahun 2022 tidak tersedia

Sumber : BPS, Pendataan *Updating* Potensi Desa (Podes) 2021

Tabel 7.8 Sarana Transportasi Antar Desa/Kelurahan Menurut Desa/Kelurahan di Kecamatan Lebong Sakti, 2021

Desa/Kelurahan	Jenis Transportasi	Keberadaan Angkutan Umum
(1)	(2)	(3)
Ujung Tanjung I	Darat	Ada dengan Trayek Tetap
Muning Agung	Darat	Ada dengan Trayek Tetap
Ujung Tanjung II	Darat	Ada Tanpa Trayek Tetap
Ujung Tanjung III	Darat	Ada Tanpa Trayek Tetap
Magelang Baru	Darat	Ada dengan Trayek Tetap
Lemeu Pit	Darat	Ada dengan Trayek Tetap
Tabek Kauk	Darat	Tidak Ada Angkutan Umum
Tabek Dipoa	Darat	Tidak Ada Angkutan Umum
Suka Bumi	Darat	Ada dengan Trayek Tetap

Catatan : Data podes tahun 2022 tidak tersedia

Sumber : BPS, Pendataan *Updating* Potensi Desa (Podes) 2021

Tabel 7.9 Kondisi Jalan Darat Antar Desa/Kelurahan Menurut Desa/Kelurahan di Kecamatan Lebong Sakti, 2021

Desa/Kelurahan	Jenis Permukaan Jalan	Dapat Dilalui Kendaraan Bermotor Roda 4 atau Lebih
(1)	(2)	(3)
Ujung Tanjung I	Aspal/Beton	Sepanjang Tahun
Muning Agung	Aspal/Beton	Sepanjang Tahun
Ujung Tanjung II	Aspal/Beton	Sepanjang Tahun
Ujung Tanjung III	Aspal/Beton	Sepanjang Tahun
Magelang Baru	Aspal/Beton	Sepanjang Tahun
Lemeu Pit	Aspal/Beton	Sepanjang Tahun
Tabek Kauk	Aspal/Beton	Sepanjang Tahun
Tabek Dipoa	Aspal/Beton	Sepanjang Tahun
Suka Bumi	Aspal/Beton	Sepanjang Tahun

Catatan : Data podes tahun 2022 tidak tersedia
 Sumber : BPS, Pendataan *Updating* Potensi Desa (Podes) 2021

KEUANGAN

8



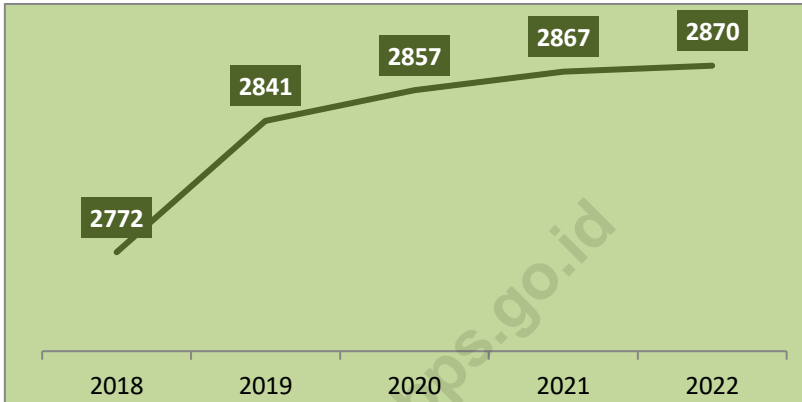
BAB 8. KEUANGAN

8.1 Pajak

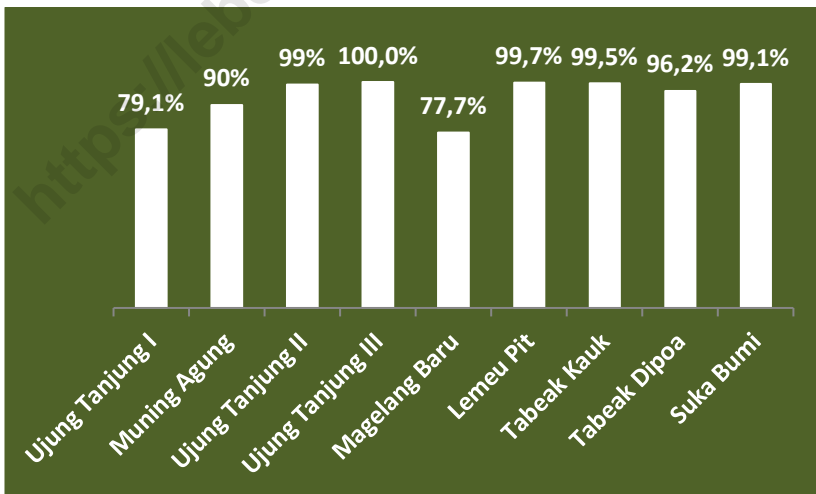
Pajak merupakan sumber devisa terbesar negara. Pendapatan pemerintah daerah berasal dari Pendapatan Asli Daerah (PAD) yang salah satunya bersumber dari pajak bumi dan bangunan. Berdasarkan data dari Badan Keuangan Daerah Kabupaten Lebong, pada tahun 2022 di Kecamatan Lebong Sakti dari 2.870 wajib pajak bumi dan bangunan dengan target pajak Rp 39.327.780 yang terealisasi sejumlah Rp 37.371.620 atau 95,0 persen. Terjadi penurunan persentase realisasi PBB di Kecamatan Lebong Sakti pada tahun 2022 dibandingkan tahun 2021.

Pada tahun 2021, realisasi PBB di Kecamatan Lebong Sakti adalah sebesar 96,9 persen atau berjumlah Rp 38.106.941. Pada tahun 2022, dari sembilan desa di Kecamatan Lebong Sakti, satu desa mencapai target realisasi 100 persen, terdapat enam desa dengan realisasi 90-an persen, dan dua desam yang capaian PBB nya 70-an persen yaitu Desa Ujung Tanjung I dan Desa Magelang Baru. Hal ini memberikan sinyal kepada pemerintah Kecamatan Lebong Sakti untuk dapat kembali meningkatkan kesadaran masyarakat di Desa Ujung Tanjung I dan Desa Magelang Baru untuk dapat meningkatkan realisasi PBB ditahun berikutnya

Gambar 8.1 Jumlah Wajib Pajak di Kecamatan Lebong Sakti Tahun 2018-2022



Gambar 8.2 Persentase Realisasi Pembayaran Pajak Bumi dan Bangunan (PBB) Menurut Desa di Kecamatan Lebong Sakti Tahun 2022



Tabel 8.1 Jumlah Wajib Pajak, Target, Realisasi, dan Persentase Realisasi Pajak Bumi dan Bangunan di Kecamatan Lebong Sakti, 2022

Uraian	Jumlah
(1)	(2)
Wajib Pajak	2 870
Target	Rp 39 327 780
Realisasi	Rp 37 371 620
Persentase Realisasi	95,0

Sumber : Badan Keuangan Daerah Kabupaten Lebong

Tabel 8.2 Jumlah Wajib Pajak, Target dan Realisasi Pajak Bumi dan Bangunan di Kecamatan Lebong Sakti, 2018-2022

Tahun	Wajib Pajak	Target Pajak	Realisasi
(1)	(2)	(3)	(4)
2018	2 772	38 221 612	37 414 378
2019	2 841	39 107 373	39 107 373
2020	2 857	39 095 757	35 045 229
2021	2 867	39 339 478	38 106 941
2022	2 870	39 327 780	37 371 620

Sumber : Badan Keuangan Daerah Kabupaten Lebong

Tabel 8.3 Jumlah Wajib Pajak, Target dan Realisasi Pajak Bumi dan Bangunan Menurut Desa di Kecamatan Lebong Sakti, 2022

Desa/ Kelurahan	Wajib Pajak	Target Pajak	Realisasi	Persentase Realisasi
(1)	(2)	(3)	(4)	(5)
Ujung Tanjung I	281	3 442 246	2 721 950	79,1
Muning Agung	165	2 273 613	2 045 907	90,0
Ujung Tanjung II	458	4 660 520	4 612 750	99
Ujung Tanjung III	424	5 981 357	5 981 357	100
Magelang Baru	219	3 228 944	2 507 891	77,7
Lemeu Pit	370	6 888 320	6 868 280	99,7
Tabcak Kauk	308	4 032 640	4 012 640	99,5
Tabcak Dipoa	328	4 151 018	3 992 463	96,2
Suka Bumi	317	4 669 122	4 628 382	99,1

Sumber : Badan Keuangan Daerah Kabupaten Lebong

ST 2023
SENSUS PERTANIAN

BerAKHLAK
Berorientasi Pelayanan Akuntabel Kompeten
Harmonis Loyal Adaptif Kolaboratif

DATA

MENCERDASKAN BANGSA



**BADAN PUSAT STATISTIK
KABUPATEN LEBONG**

Jalan Raya Komplek Perkantoran Jalur Dua - Tubei
Website: <https://lebongkab.bps.go.id>; e-mail: bps1707@gbps.go.id