




KECAMATAN ROWOSARI DALAM ANGKA

Tahun 2008

Rowosari in Figure



Disusun oleh :
KOORDINATOR STATISTIK
KECAMATAN ROWOSARI



Badan Pusat Statistik Kabupaten Kendal

KATA SAMBUTAN

Assalamu 'alaikum Wr. Wb.

Dengan memanjatkan puji syukur kehadirat Tuhan Yang Maha Esa dan ucapan terima kasih yang tak terhingga atas terbitnya buku "*KECAMATAN ROWOSARI DALAM ANGKA TAHUN 2008*" yang dikeluarkan oleh Koordinator Statistik Kecamatan Rowosari.

Buku ini merupakan sumber data dan informasi data terutama bagi penyusun perencanaan yang akurat dan komprehensif, dimana perencanaan merupakan salah satu fungsi manajemen yang sangat memerlukan dukungan data yang benar dan akurat.


Saya minta kepada segenap jajaran aparat pemerintah dan segenap komponen masyarakat Kecamatan Rowosari, hendaknya buku ini dapat dijadikan sumber data dan informasi dalam pelaksanaan tugas baik di bidang pemerintahan, pembangunan maupun kemasyarakatan di era globalisasi dan reformasi ini.

Semoga buku ini benar-benar dapat dimanfaatkan oleh semua pihak dalam rangka lebih memacu perkembangan di Kecamatan Rowosari.

Wassalamu 'alaikum Wr. Wb.

Rowosari, Mei 2009.

Kab. Rowosari



H. IRZAD, S.Sos.

NIP.19580727*197803.1.005

KATA PENGANTAR

Berkat rahmat Tuhan Yang Maha Esa, publikasi "KECAMATAN ROWOSARI DALAM ANGKA TAHUN 2008" dapat tersaji. Publikasi ini merupakan publikasi yang diterbitkan setiap tahun secara berkesinambungan.

Mengingat keterbatasan kami, maka dalam penyajian ini mungkin belum memenuhi harapan bagi para konsumen data dikarenakan masih banyak kekurangannya. Namun demikian, kami sangat gembira karena dukungan dari berbagai pihak baik berupa data maupun informasi yang bisa memberikan gambaran yang sebenarnya.


Selanjutnya kami mengharapkan saran dan kritik dari berbagai pihak yang bersifat membangun guna kesempurnaan publikasi yang akan datang.

Penghargaan dan ucapan terima kasih kami sampaikan kepada :

1. Yang Terhormat Bapak Camat Rowosari;
2. Yang Terhormat Kepala Dinas/Instansi lintas sektoral serta jajaran perangkat desa yang telah memberikan datanya.

Semoga publikasi ini bermanfaat.

Rowosari, Mei 2009
Koordinator Statistik Kec. Rowosari


EDI TJAHJONO
NIP. 340014631

DAFTAR ISI

Sambutan Camat Rowosari.....	i
Kata Pengantar	ii
Daftar isi	iii
Daftar Grafik.....	vii
Letak Geografis	viii
Peta Wilayah Kabupaten Kendal	ix
Peta Wilayah Kecamatan Rowosari.....	x

BAB I PEMERINTAHAN

Tabel 1.1 Luas Wilayah Dirinci Menurut Desa.....	1
Tabel 1.2 Jarak Desa ke Ibukota Kecamatan	2
Tabel 1.3 Luas Wilayah Dirinci Menurut Penggunaan	3
Tabel 1.4 Luas Tanah Sawah Menurut Jenis Pengairannya	5
Tabel 1.5 Luas Tanah Kering Menurut Jenisnya.....	6
Tabel 1.6 Banyaknya Hari Hujan.....	8
Tabel 1.7 Banyaknya Curah Hujan.....	9
Tabel 2.1 Banyaknya Dusun/Dukuh,Rukun Warga, dan Rukun Tetangga	10
Tabel 2.2 Banyaknya Balai Desa Dan Kantor Desa	11
Tabel 2.3 Banyaknya Perangkat Desa	12

BAB II SOSIAL KEPENDUDUKAN

Tabel 3.1 Banyaknya Rumah Tangga dan Bangunan Tempat Tinggal	13
Tabel 3.2 Kepadatan Rumah Tangga.....	14
Tabel 3.3 Banyaknya Keluarga Menurut Tahapan	15
Tabel 3.4 Banyaknya Tempat Tinggal Penduduk.....	16

Tabel 3.5	Banyaknya Penduduk Dirinci Menurut Jenis Kelamin .	17
Tabel 3.6	Kepadatan Penduduk Dirinci Per Desa.....	18
Tabel 3.7	Sex Ratio Penduduk Laki-laki Terhadap Perempuan.....	19
Tabel 3.8	Perkembangan Penduduk Per Tahun	20
Tabel 3.9	Banyaknya Penduduk Menurut Kelompok Umur	21
Tabel 3.10	Banyaknya Penduduk Umur 5-6, 7-12, 13-15	23
Tabel 3.11	Banyaknya Mutasi Penduduk	24
Tabel 3.12	Banyaknya Penduduk diatas 5 Tahun Dirinci Menurut Pendidilan	25
Tabel 3.13.	Banyaknya Penduduk diatas 10 Tahun yang bekerja Dirinci menurut Mata Pencaharian	27
Tabel 4.1	Banyaknya PUS Akseptor KB Aktif	30
Tabel 5.1	Banyaknya Pemeluk Agama	32
Tabel 5.2	Banyaknya Tempat Ibadah	33
Tabel 5.3	Peserta Calon Jamah Haji	34
Tabel 5.4	Banyaknya Ulama, Mubaligh dan Khotib	35
Tabel 5.5	Banyaknya Nikah, Talak, Cerai dan Rujuk	36
Tabel 6.1	Banyaknya Sekolah TK, Murid, dan Guru	37
Tabel 6.2	Banyaknya Sekolah Dasar Negeri, Murid,dan Guru ...	38
Tabel 6.3	Banyaknya Madrasah Ibtida'iyah, Murid, dan Guru ..	39
Tabel 6.4	Banyaknya Sekolah Lanjutan Pertama Negeri, Murid, dan Guru	40
Tabel 6.5	Banyaknya Sekolah Lanjutan Pertama Swasta, Murid, dan Guru	41
Tabel 6.6	Banyaknya Madrasah Tsanawiyah, Murid,dan Guru ...	42
Tabel 6.7	Banyaknya Sekolah Lanjutan Atas Negeri, Murid, dan Guru	43

Tabel 6.8	Banyaknya Sekolah Lanjutan Atas Swasta, Murid dan Guru	44
Tabel 7.1	Banyaknya Fasilitas Kesehatan	45
Tabel 8.1	Banyaknya Penderita Cacat	47
Tabel 8.2	Banyaknya anak terlantar, anak Jalanan, WTS, waria .	48

BAB III PERTANIAN, PETERNAKAN, PERKEBUNAN DAN PERIKANAN

Tabel 9.1	Luas Panen Dan Produksi Padi Sawah Dan Gogo	49
Tabel 9.2	Luas Panen Dan Produksi Padi Dan Jagung	50
Tabel 9.3	Luas Panen Dan Produksi Kacang Tanah Dan Bawang merah	51
Tabel 9.4	Luas panen dan Produksi Kacang Hijau dan Sorgum (cantel)	52
Tabel 9.5	Produksi Ikan tambak dan kolam	53
Tabel 9.6	Banyaknya Pemilik Tambak	54
Tabel 9.7	Banyaknya Unggas	55
Tabel 9.8	Banyaknya Ternak	57

BAB IV PERHUBUNGAN DAN KOMUNIKASI

Tabel 10.1	Banyaknya Sarana Angkutan Darat Kendaraan Ber motor	59
Tabel 10.2	Banyaknya Sarana Angkutan Darat Kendaraan Tak Bermotor	60
Tabel 10.3	Jenis Permukaan, Kondisi dan Kelas Jalan	61
Tabel 10.4	Banyaknya Televisi, Radio, Listrik, PLN dan Telephon	62

BAB V LAIN-LAIN

Tabel 11.1 Banyaknya Lapangan Olahraga	63
Tabel 12.1 Banyaknya Surat Pemberitahuan pajak	64
Tabel 12.2 Pemasukan Pajak Bumi dan Bangunan	65

<https://kendalkab.bps.go.id>

DAFTAR GRAFIK

Grafik 1	Luas Wilayah Dirinci Menurut Penggunaan	4
Grafik 2	Banyaknya Penduduk Menurut kelompok Umur dan Jenis Kelamin	22

<https://kendalkab.bps.go.id>

LETAK GEOGRAFIS

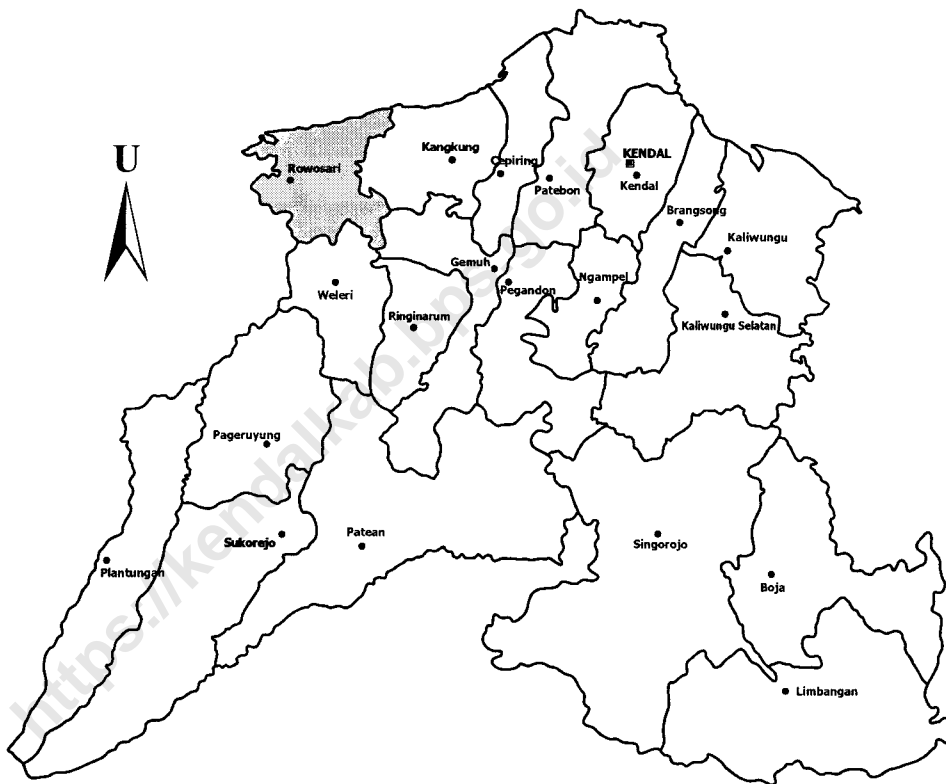
1. Kecamatan Rowosari terletak dalam:
Wilayah Pembantu Bupati : Weleri
Kabupaten : Kendal
Propinsi : Jawa Tengah

2. Batas-batas wilayah:
Sebelah utara : Laut Jawa
Sebelah selatan : Kecamatan Weleri
Sebelah barat : Kabupaten Batang,
Kec. Gringsing
Sebelah timur : Kecamatan Kangkung

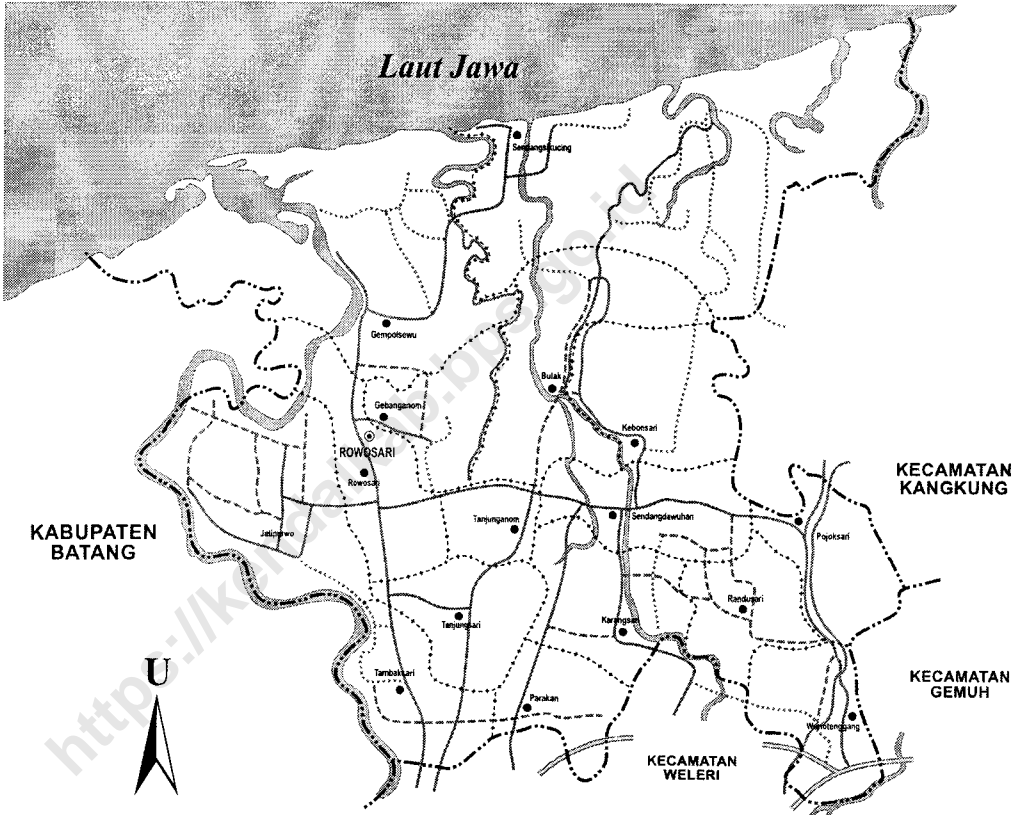
3. Jarak dari Ibukota Rowosari ke beberapa kota:
Kota Propinsi Jawa Tengah : 53 Km
Kota Kabupaten Kendal : 21 Km
Kota Kecamatan Weleri : 4 Km
Kota Kecamatan Kangkung : 13 Km

4. Ketinggian tanah:
Wilayah bagian Utara merupakan daerah pesisir pantai dengan ketinggian antara 0 sampai dengan 2 meter.
Wilayah sebelah Selatan merupakan dataran rendah dengan ketinggian antara 2 sampai dengan 10 meter dari permukaan laut.

KABUPATEN KENDAL



KECAMATAN ROWOSARI



TABEL : 1.1.

**Luas Wilayah Kecamatan Rowosari
Dirinci Menurut Desa
Tahun : 2008**

Desa	Luas	Persentase
	(Km-2)	(%)
(1)	(2)	(3)
01. Tambaksari	1.38	4.24
02. Tanjungsari	1.05	3.20
03. Parakan	0.92	2.82
04. Wonotenggang	1.14	3.50
05. Randusari	1.18	3.62
06. Karang Sari	1.38	4.24
07. Tanjunganom	0.68	2.09
08. Sendangdawuhan	1.21	3.71
09. Pojoksari	0.99	3.04
10. Kebonsari	1.47	4.51
11. Bulak	2.53	7.76
12. Gebanganom	1.24	3.81
13. Rowosari	1.72	5.29
14. Jatipurwo	2.65	8.13
15. Gempolsewu	4.74	14.54
16. Sendangsikucing	8.32	25.50
Jumlah	32.61	100.00

BPS Kabupaten Kendal

Sumber data : Kantor Kecamatan Rowosari
Catatan :

TABEL : 1.2

**Jarak Desa Ke Ibukota Kecamatan
Kecamatan Rowosari
Tahun : 2008**

Desa	Jarak
(1)	(Km) (2)
01. Tambaksari	2.40
02. Tanjungsari	2.30
03. Parakan	3.20
04. Wonotenggang	4.60
05. Randusari	4.10
06. Karangsari	2.80
07. Tanjunganom	2.60
08. Sendangdawuhan	2.20
09. Pojoksari	3.60
10. Kebonsari	2.80
11. Bulak	2.70
12. Gebanganom	1.10
13. Rowosari	0.00
14. Jatipurwo	1.50
15. Gempolsewu	1.20
16. Sendangsikucing	2.80

BPS Kabupaten Kendal

**Sumber data : Kantor Kecamatan Rowosari
Catatan :**

TABEL : 1.3

**Luas Wilayah Kecamatan Rowosari
Dirinci Menurut Penggunaan
Tahun : 2008**

Jenis Penggunaan	Luas (Km-2)	Persentase (%)
(1)	(2)	(3)
01. Tanah Sawah	20.48	62.79
02. Tanah Pekarangan	4.80	14.73
03. Tanah Tegalan	1.64	5.04
04. Tambak dan Kolam	0.68	2.09
05. Hutan	0.00	0.00
06. Perkebunan	0.00	0.00
07. Lain-lain	5.01	15.36
Jumlah	32.61	100.00

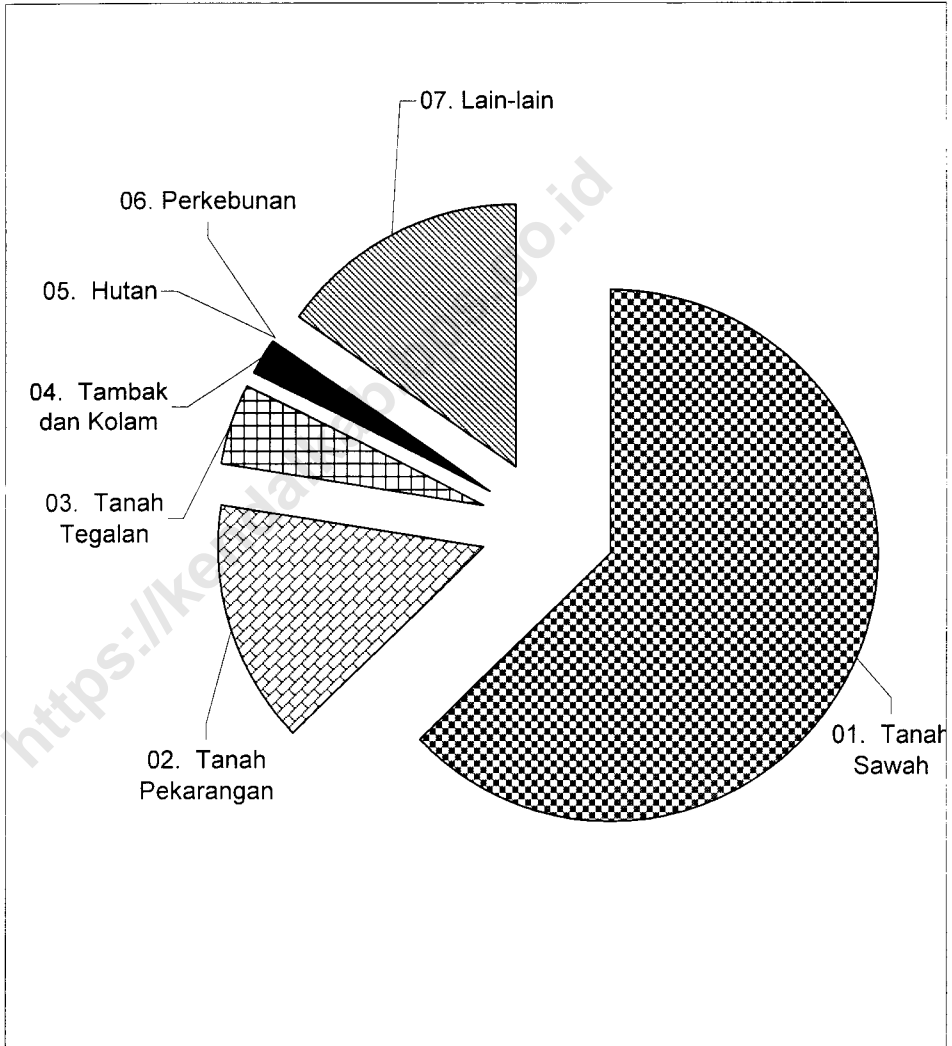
BPS Kabupaten Kendal

Sumber data : Statistik Kecamatan Rowosari
Catatan :

GRAFIK : 1

**Luas Wilayah Kecamatan Rowosari
Dirinci Menurut Penggunaan**

Tahun : 2008



BPS Kabupaten Kendal

Sumber data : Statistik Kecamatan Rowosari

Catatan :

TABEL : 1.4
Luas Tanah Sawah Menurut Jenis Pengairannya
Kecamatan Rowosari
Tahun : 2008

Desa	Tehnis	Setengah	Non	Tadah	Jumlah
	(Ha)	Tehnis (Ha)	Tehnis (Ha)	Hujan Diusahakan (Ha)	
(1)	(2)	(3)	(4)	(5)	(6)
01. Tambaksari	58.50	0.00	0.00	0.00	58.50
02. Tanjungsari	72.51	0.00	0.00	0.00	72.51
03. Parakan	62.00	0.00	0.00	0.00	62.00
04. Wonotenggang	78.80	0.00	0.00	0.00	78.80
05. Randusari	85.77	0.00	0.00	0.00	85.77
06. Karangsari	90.41	0.00	0.00	0.00	90.41
07. Tanjunganom	36.20	0.00	0.00	0.00	36.20
08. Sendangdawuhan	70.22	0.00	0.00	0.00	70.22
09. Pojoksari	63.45	0.00	0.00	0.00	63.45
10. Kebonsari	108.00	0.00	0.00	0.00	108.00
11. Bulak	195.67	0.00	0.00	0.00	195.67
12. Gebanganom	98.45	0.00	0.00	0.00	98.45
13. Rowosari	107.71	0.00	0.00	0.00	107.71
14. Jatipurwo	132.46	0.00	0.00	0.00	132.46
15. Gempolsewu	85.81	0.00	0.00	0.00	85.81
16. Sendangsikucing	701.74	0.00	0.00	0.00	701.74
Jumlah 2008	2,047.70	0.00	0.00	0.00	2,047.70
2007	2,047.70	0.00	0.00	0.00	2,047.70
2006	2,047.70	0.00	0.00	0.00	2,047.70

BPS Kabupaten Kendal

Sumber data : Monografi Desa 2008
 Catatan :

TABEL : 1.5
Luas Tanah Kering Dirinci Menurut Jenisnya
Kecamatan Rowosari
Tahun : 2008

Desa	Peka- rangan	Tegalan	Penggem- balaan	Tambak	Kolam
(1)	(Ha)	(Ha)	(Ha)	(Ha)	(Ha)
(1)	(2)	(3)	(4)	(5)	(6)
01. Tambaksari	27.58	5.55	0.00	0.00	4.51
02. Tanjungsari	31.08	0.00	0.00	0.00	0.00
03. Parakan	15.11	0.00	0.00	0.00	0.00
04. Wonotenggang	20.85	0.00	0.00	0.00	0.00
05. Randusari	15.70	0.00	0.00	0.00	0.00
06. Karang Sari	31.23	0.00	0.00	0.00	0.00
07. Tanjunganom	21.99	0.00	0.00	0.00	0.00
08. Sendangdawuhan	37.50	0.00	0.00	0.00	0.00
09. Pojoksari	19.16	0.00	0.00	0.00	0.00
10. Kebonsari	26.77	0.00	0.00	0.00	0.00
11. Bulak	33.88	0.00	0.00	0.00	0.00
12. Gebanganom	22.48	0.00	0.00	0.00	0.00
13. Rowosari	36.81	10.29	0.00	0.00	0.00
14. Jatipurwo	71.12	38.26	0.00	0.00	0.00
15. Gempolsewu	40.55	80.70	0.00	53.00	0.00
16. Sendangsikucing	28.63	29.57	0.00	10.50	0.00
Jumlah 2008	480.44	164.37	0.00	63.50	4.51
2007	480.44	164.37	0.00	63.50	4.51
2006	480.44	164.37	0.00	63.50	4.51

BPS Kabupaten Kendal

Sumber data : Monografi Desa 2008

Catatan :

**TABEL : 1.5 (Lanjutan)
Luas Tanah Kering Dirinci Menurut Jenisnya
Kecamatan Rowosari
Tahun : 2008**

Desa	Hutan		Perkebunan		Lain- lain	Jumlah
	Rakyat	Negara	Rakyat	Negara		
	(Ha)	(Ha)	(Ha)	(Ha)	(Ha)	(Ha)
(1)	(7)	(8)	(9)	(10)	(11)	(12)
01. Tambaksari	0.00	0.00	0.00	0.00	42.28	79.92
02. Tanjungsari	0.00	0.00	0.00	0.00	0.91	31.99
03. Parakan	0.00	0.00	0.00	0.00	14.84	29.95
04. Wonotenggang	0.00	0.00	0.00	0.00	14.63	35.48
05. Randusari	0.00	0.00	0.00	0.00	16.72	32.42
06. Karangsari	0.00	0.00	0.00	0.00	16.77	48.00
07. Tanjunganom	0.00	0.00	0.00	0.00	10.00	31.99
08. Sendangdawuhan	0.00	0.00	0.00	0.00	13.18	50.68
09. Pojoksari	0.00	0.00	0.00	0.00	16.57	35.73
10. Kebonsari	0.00	0.00	0.00	0.00	12.23	39.00
11. Bulak	0.00	0.00	0.00	0.00	23.45	57.33
12. Gebanganom	0.00	0.00	0.00	0.00	3.32	25.80
13. Rowosari	0.00	0.00	0.00	0.00	17.65	64.75
14. Jatipurwo	0.00	0.00	0.00	0.00	23.16	132.54
15. Gempolsek	0.00	0.00	0.00	0.00	214.01	388.26
16. Sendangsikucing	0.00	0.00	0.00	0.00	61.17	129.87
Jumlah 2008	0.00	0.00	0.00	0.00	500.89	1,213.71
2007	0.00	0.00	0.00	0.00	500.89	1,213.71
2006	0.00	0.00	0.00	0.00	500.89	1,213.71

BPS Kabupaten Kendal

Sumber data : Monografi Desa 2008

Catatan :

TABEL : 1.6

**Banyaknya Hari Hujan
Kecamatan Rowosari
Tahun : 2005 - 2008**

Bulan	2005	2006	2007	2008
(1)	(2)	(3)	(4)	(5)
01. Januari	8	15	15	12
02. Pebruari	10	12	12	13
03. Maret	10	8	8	10
04. April	7	11	11	11
05. Mei	5	1	1	9
06. Juni	5	0	0	8
07. Juli	4	0	0	2
08. Agustus	3	0	0	1
09. September	3	0	0	0
10. Oktober	5	0	0	6
11. Nopember	8	10	10	9
12. Desember	11	19	19	22
Jumlah	79	76	76	103
Rata-rata	7	6	6	9

BPS Kabupaten Kendal

Sumber data : Pengairan Ranting Rowosari
Catatan : Stasiun hujan No. 1 Weleri

TABEL : 1.7

**Banyaknya Curah Hujan
Kecamatan Rowosari
Tahun : 2005 - 2008**

Bulan	2005	2006	2007	2008
(1)	(2)	(3)	(4)	(5)
01. Januari	118	541	541	297
02. Pebruari	167	172	172	887
03. Maret	97	139	139	163
04. April	86	86	86	161
05. Mei	118	22	22	109
06. Juni	79	0	0	0
07. Juli	42	0	0	0
08. Agustus	39	0	0	12
09. September	35	0	0	0
10. Oktober	43	0	0	182
11. Nopember	219	296	296	162
12. Desember	158	206	206	340
Jumlah	1,201	1,462	1,462	2,313
Rata-rata	100	122	122	193

BPS Kabupaten Kendal

**Sumber data : Pengairan Ranting Rowosari
Catatan : Stasiun hujan No. 1 Weleri**

TABEL : 2.1
Banyaknya Dusun/Dukuh, Rukun Warga, Dan Rukun Tetangga
Kecamatan Rowosari
Tahun : 2008

Desa	Dusun/ Dukuh	Rukun Warga	Rukun Tetangga
(1)	(2)	(3)	(4)
01. Tambaksari	3	6	23
02. Tanjungsari	4	6	21
03. Parakan	3	3	13
04. Wonotenggang	2	3	11
05. Randusari	4	3	11
06. Karang Sari	4	4	15
07. Tanjunganom	2	2	9
08. Sendangdawuhan	4	4	26
09. Pojoksari	2	5	19
10. Kebonsari	4	4	15
11. Bulak	5	6	30
12. Gebanganom	2	5	15
13. Rowosari	6	6	23
14. Jatipurwo	5	5	19
15. Gempolsewu	16	15	65
16. Sendangsikucing	4	5	16
Jumlah 2008	70	82	331
2007	70	82	331
2006	70	82	331

BPS Kabupaten Kendal

Sumber data : Statistik Kecamatan Rowosari
Catatan :

TABEL : 2.2.

**Banyaknya Balai Desa Dan Kantor Desa
Kecamatan Rowosari
Tahun : 2008**

Desa	Balai Desa	Kantor Desa
(1)	(2)	(3)
01. Tambaksari	1	1
02. Tanjungsari	1	1
03. Parakan	1	1
04. Wonotenggang	1	1
05. Randusari	1	1
06. Karangsari	1	1
07. Tanjunganom	1	1
08. Sendangdawuhan	1	1
09. Pojoksari	1	1
10. Kebonsari	1	1
11. Bulak	1	1
12. Gebanganom	1	1
13. Rowosari	1	1
14. Jatipurwo	1	1
15. Gempolsewu	1	1
16. Sendangsikucing	1	1
Jumlah	16	16

BPS Kabupaten Kendal

**Sumber data : Kantor Kecamatan Rowosari
Catatan :**

TABEL : 2.3

Banyaknya Perangkat Desa
kecamatan Rowosari
Tahun : 2008

Desa	Kepala Desa/ Kel.		Sek. Desa/ Kel. Umum				Kaur Kaur Keua- ngen				Bekel				Ke ba Bayan Ulu- Jaga Modin Kami Jum- lah									
	L	P	L	P	L	P	L	P	L	P	L	P	L	P	L	P	L	P						
(1)	(2)	(3)	(4)	(5)	(6)	(7)	(8)	(9)	(10)	(11)	(12)	(13)	(14)	(15)	(16)	(17)	(18)	(19)	(20)	(21)	(22)	(23)	(24)	(25)
01. Tambaksari	1	0	1	0	0	0	0	1	0	0	0	0	1	0	0	0	1	0	1	0	2	1	7	2
02. Tanjungsari	0	1	1	0	1	0	1	0	1	0	0	0	0	0	0	0	0	0	1	0	3	0	8	1
03. Parakan	1	0	1	0	0	0	0	0	0	0	0	0	0	0	0	0	0	0	0	0	0	0	2	0
04. Wonotenggang	1	0	1	0	0	0	0	0	0	0	0	0	0	0	0	0	0	0	0	0	0	0	2	0
05. Randusari	1	0	1	0	0	0	1	0	0	0	0	0	0	0	0	0	0	0	1	0	3	0	7	0
06. Karang Sari	1	0	1	0	1	0	1	0	0	0	1	0	0	0	0	0	0	0	1	0	4	0	10	0
07. Tanjunganom	1	0	1	0	1	0	1	0	0	0	0	0	0	0	0	0	0	0	1	0	1	0	6	0
08. Sendangdawuhan	1	0	1	0	1	0	1	0	0	0	0	0	0	0	0	0	0	0	1	0	4	0	9	0
09. Pojoksari	1	0	1	0	0	0	1	0	0	0	1	0	0	0	0	0	1	0	1	0	2	0	8	0
10. Kebonsari	1	0	1	0	1	0	1	0	0	0	0	0	0	0	0	0	0	0	2	0	3	0	9	0
11. Bulak	1	0	1	0	1	0	1	0	0	0	1	0	0	0	0	0	1	0	2	0	6	0	14	0
12. Gebanganom	1	0	0	0	2	0	1	0	0	0	0	0	0	0	0	0	0	0	1	0	2	0	7	0
13. Rowosari	1	0	1	0	0	0	1	0	0	0	0	0	0	0	0	0	0	0	0	0	3	1	6	1
14. Jatipurwo	1	0	1	0	0	0	0	0	1	0	0	0	0	0	0	0	0	0	1	0	5	0	9	0
15. Gempolsek	1	0	1	0	1	0	1	0	0	0	0	0	0	0	0	0	1	0	1	0	4	0	10	0
16. Sendangsikucing	1	0	1	0	0	0	0	0	1	0	1	0	0	0	0	0	0	0	0	0	2	0	6	0
Jumlah 2008	15	1	15	0	9	0	11	1	3	0	4	0	1	0	0	0	4	0	14	0	44	2	120	4
2007	15	1	15	0	9	0	11	1	3	0	4	0	1	0	0	0	4	0	14	0	45	2	120	4
2006	15	1	15	0	9	0	11	1	3	0	4	0	1	0	0	0	4	0	14	0	45	2	121	4

BPS Kabupaten Kendal

Sumber data : Kantor Kecamatan Rowosari
Catatan :

TABEL : 3.1.
Banyaknya Rumah Tangga Dan Bangunan Tempat Tinggal
Kecamatan Rowosari
Tahun : 2008

Desa	Rumah Tangga	Bangunan Tempat Tinggal
(1)	(2)	(3)
01. Tambaksari	959	1,437
02. Tanjungsari	896	470
03. Parakan	378	748
04. Wonotenggang	491	490
05. Randusari	397	474
06. Karang Sari	788	721
07. Tanjunganom	483	375
08. Sendangdawuhan	704	534
09. Pojoksari	478	505
10. Kebonsari	758	881
11. Bulak	1,200	1,050
12. Gebanganom	696	664
13. Rowosari	1,192	1,256
14. Jatipurwo	946	794
15. Gempolsewu	4,058	2,931
16. Sendangsikucing	892	1,012
Jumlah 2008	15,316	14,342
2007	14,558	14,353
2006	14,002	14,015

BPS Kabupaten Kendal

Sumber data : Statistik Kecamatan Rowosari
Catatan :

TABEL : 3.2

**Kepadatan Rumah Tangga
Kecamatan Rowosari
Tahun : 2008**

Desa	Penduduk	Rumah Tangga	Kepadatan (Orang/RT)
(1)	(2)	(3)	(4)
01. Tambaksari	3,041	959	3
02. Tanjungsari	3,473	896	4
03. Parakan	1,223	378	3
04. Wonotenggang	1,907	491	4
05. Randusari	1,284	397	3
06. Karang Sari	2,439	788	3
07. Tanjunganom	1,393	483	3
08. Sendangdawuhan	2,683	704	4
09. Pojoksari	1,587	478	3
10. Kebonsari	2,567	758	3
11. Bulak	3,991	1,200	3
12. Gebanganom	2,385	696	3
13. Rowosari	4,670	1,192	4
14. Jatipurwo	3,097	946	3
15. Gempolsewu	12,016	4,058	3
16. Sendangsikucing	2,355	892	3
Jumlah 2008	50,111	15,316	3
2007	49,142	14,002	4
2006	49,043	14,075	3

BPS Kabupaten Kendal

Sumber data : Statistik Kecamatan Rowosari
Catatan :

TABEL : 3.3

Banyaknya Keluarga Menurut Tahapan
Kecamatan Rowosari
Tahun : 2008

Desa	Pra Sejah- tera	Sejah- tera I	Sejah- tera II + III	Jumlah
(1)	(2)	(3)	(4)	(5)
01. Tambaksari	455	67	293	815
02. Tanjungsari	546	120	233	899
03. Parakan	163	52	120	335
04. Wonotenggang	205	149	0	354
05. Randusari	181	35	0	216
06. Karang Sari	438	49	0	487
07. Tanjunganom	218	79	0	297
08. Sendangdawuhan	399	51	0	450
09. Pojoksari	225	41	0	266
10. Kebonsari	540	79	0	619
11. Bulak	629	258	0	887
12. Gebanganom	405	97	0	502
13. Rowosari	575	127	0	702
14. Jatipurwo	521	105	0	626
15. Gempolsewu	1,971	683	0	2,654
16. Sendangsikucing	207	32	0	239
Jumlah 2008	7,678	2,024	646	10,348
2007	7,788	2,216	4,102	14,106
2006	7,871	1,959	4,497	14,327

Sumber data : PPLKB Kecamatan Rowosari
Catatan :

TABEL : 3.4

**Banyaknya Tempat Tinggal penduduk
Kecamatan Rowosari
Tahun : 2008**

Desa	Per- manen	Semi Per- manen	Papan	Bambu	Jumlah
(1)	(2)	(3)	(4)	(5)	(6)
01. Tambaksari	750	12	500	175	1,437
02. Tanjungsari	250	0	470	0	720
03. Parakan	193	64	474	17	748
04. Wonotenggang	116	40	255	79	490
05. Randusari	125	172	147	30	474
06. Karang Sari	187	269	255	10	721
07. Tanjunganom	106	40	218	11	375
08. Sendangdawuhan	152	102	227	53	534
09. Pojoksari	74	32	386	13	505
10. Kebonsari	251	82	473	75	881
11. Bulak	129	49	837	35	1,050
12. Gebanganom	164	87	340	73	664
13. Rowosari	578	264	386	28	1,256
14. Jatipurwo	171	53	554	16	794
15. Gempolsek	711	1,014	829	377	2,931
16. Sendangsikucing	406	49	553	4	1,012
Jumlah 2008	4,363	2,329	6,904	996	14,592
2007	3,925	2,129	6,802	1,159	14,015
2006	3,720	1,911	6,887	1,191	13,914

BPS Kabupaten Kendal

Sumber data : Statistik Kecamatan Rowosari
Catatan :

TABEL : 3.5
Banyaknya Penduduk Dirinci Menurut Jenis Kelamin
Kecamatan Rowosari
Tahun : 2008

Desa	Laki-laki	Perempuan	Jumlah
(1)	(2)	(3)	(4)
01. Tambaksari	1,458	1,583	3,041
02. Tanjungsari	1,711	1,762	3,473
03. Parakan	606	617	1,223
04. Wonotenggang	921	986	1,907
05. Randusari	655	629	1,284
06. Karang Sari	1,190	1,249	2,439
07. Tanjunganom	707	686	1,393
08. Sendangdawuhan	1,330	1,353	2,683
09. Pojoksari	760	827	1,587
10. Kebonsari	1,322	1,245	2,567
11. Bulak	1,997	1,994	3,991
12. Gebanganom	1,184	1,201	2,385
13. Rowosari	2,384	2,286	4,670
14. Jatipurwo	1,535	1,562	3,097
15. Gempolsewu	5,963	6,053	12,016
16. Sendangsikucing	1,152	1,203	2,355
Jumlah 2008	24,875	25,236	50,111
2007	24,354	24,788	49,142
2006	24,312	24,731	49,043

BPS Kabupaten Kendal

Sumber data: Monografi Desa 2008

Catatan :

TABEL : 3.6

**Kepadatan Penduduk
Kecamatan Rowosari
Tahun : 2008**

Desa	Penduduk	Luas (Km-2)	Kepadatan (Orang/Km-2)
(1)	(2)	(3)	(4)
01. Tambaksari	3,041	1.38	1,853
02. Tanjungsari	3,473	1.05	3,214
03. Parakan	1,223	0.92	1,224
04. Wonotenggang	1,907	1.14	1,561
05. Randusari	1,284	1.18	1,046
06. Karangsari	2,439	1.38	1,738
07. Tanjunganom	1,393	0.68	1,843
08. Sendangdawuhan	2,683	1.21	2,137
09. Pojoksari	1,587	0.99	1,613
10. Kebonsari	2,567	1.47	1,741
11. Bulak	3,991	2.53	1,551
12. Gebanganom	2,385	1.24	1,834
13. Rowosari	4,670	1.72	2,656
14. Jatipurwo	3,097	2.65	1,135
15. Gempolsek	12,016	4.74	2,493
16. Sendangsikucing	2,355	8.32	281
Jumlah 2008	50,111	32.61	1,537
2007	49,142	32.61	1,507
2006	49,043	32.61	1,504

BPS Kabupaten Kendal

Sumber data : Statistik Kecamatan Rowosari
Catatan :

TABEL : 3.7
Sex Ratio Penduduk Laki-laki Terhadap Perempuan
Kecamatan Rowosari
Tahun : 2008

Desa	Penduduk		Sex Ratio (Per 1000)
	Laki-Laki	Perempuan	
(1)	(2)	(3)	(4)
01. Tambaksari	1,458	1,583	921
02. Tanjungsari	1,711	1,762	971
03. Parakan	606	617	982
04. Wonotenggang	921	986	934
05. Randusari	655	629	1,041
06. Karang Sari	1,190	1,249	953
07. Tanjunganom	707	686	1,031
08. Sendangdawuhan	1,330	1,353	983
09. Pojoksari	760	827	919
10. Kebonsari	1,322	1,245	1,062
11. Bulak	1,997	1,994	1,002
12. Gebanganom	1,184	1,201	986
13. Rowosari	2,384	2,286	1.043
14. Jatipurwo	1,535	1,562	983
15. Gempolsewu	5,963	6,053	985
16. Sendangsikucing	1,152	1,203	958
Jumlah 2008	24,875	25,236	986
2007	24,354	24,788	982
2006	24,312	24,731	983

BPS Kabupaten Kendal

Sumber data : Statistik Kecamatan Rowosari
 Catatan :

TABEL : 3.8

Perkembangan Penduduk Per Tahun
Kecamatan Rowosari
Tahun : 2008

Tahun	Penduduk	Perkembangan Penduduk (%)
(1)	(2)	(3)
1999	47,275	-
2000	47,666	0.83
2001	48,184	1.09
2002	48,843	1.37
2003	48,709	-0.27
2004	48,813	0.21
2005	49,043	0.47
2006	49,142	0.20
2007	49,698	1.13
2008	50,111	0.83

BPS Kabupaten Kendal

Sumber data : Statistik Kecamatan Rowosari
Catatan :

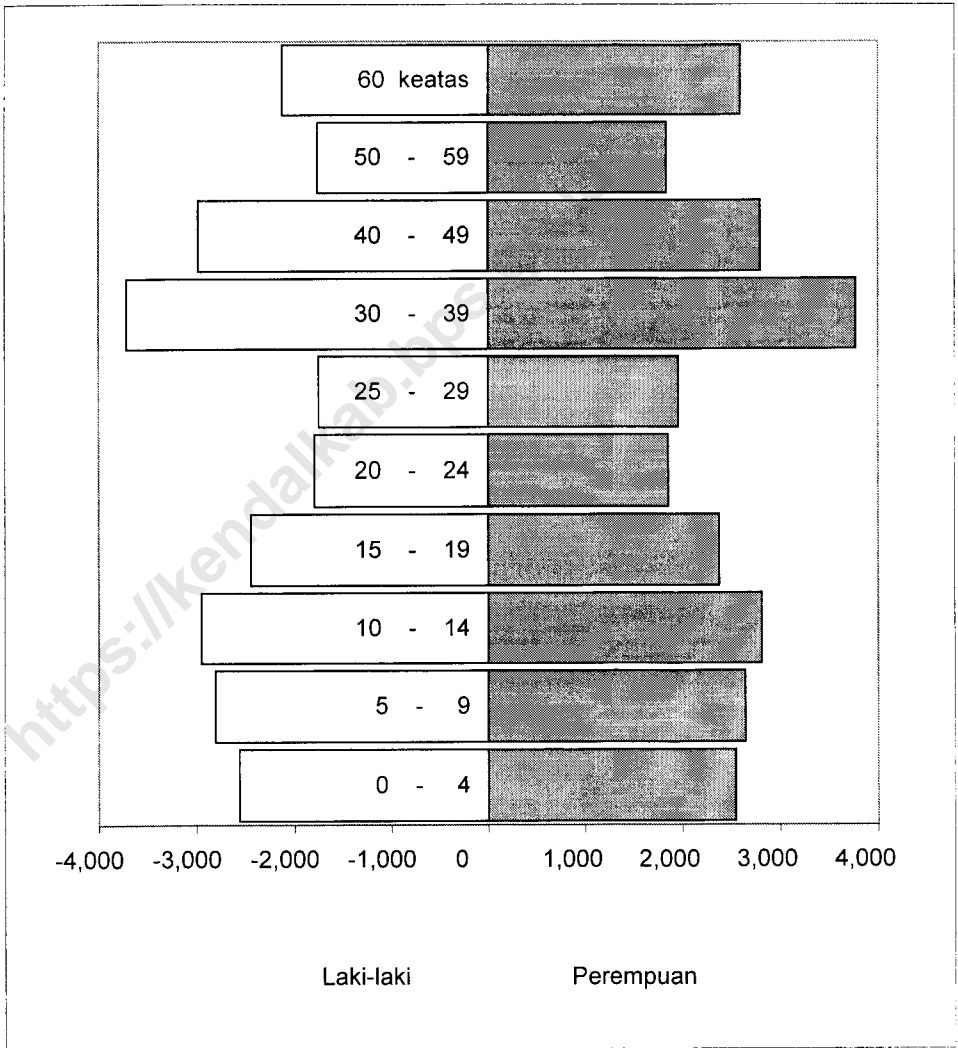
TABEL : 3.9
Banyaknya Penduduk Menurut Kelompok Umur
Dan Jenis Kelamin
Kecamatan Rowosari
Tahun : 2008

Umur	Laki-laki	Perempuan	Jumlah
(1)	(2)	(3)	(4)
0 - 4	2,564	2,547	5,111
5 - 9	2,806	2,647	5,453
10 - 14	2,948	2,814	5,762
15 - 19	2,445	2,380	4,825
20 - 24	1,791	1,862	3,653
25 - 29	1,747	1,966	3,713
30 - 39	3,714	3,774	7,488
40 - 49	2,978	2,801	5,779
50 - 59	1,758	1,845	3,603
60 keatas	2,124	2,600	4,724
Jumlah 2008	24,875	25,236	50,111
2007	24,354	24,788	49,142
2006	24,312	24,731	49,043

BPS Kabupaten Kendal

Sumber data : Statistik Kecamatan Rowosari
Catatan :

GRAFIK : 2
Banyaknya Penduduk Menurut Kelompok Umur
Dan Jenis Kelamin
Kecamatan Rowosari
Tahun : 2008



BPS Kabupaten Kendal

Sumber data : Statistik Kecamatan Rowosari

Catatan :

TABEL : 3.10
Banyaknya Penduduk Umur 5 - 6, 7 - 12, 13 - 15
Kecamatan Rowosari
Tahun : 2008

Desa	5 - 6	7 - 12	13 - 15
(1)	(2)	(3)	(4)
01. Tambaksari	378	349	224
02. Tanjungsari	376	315	192
03. Parakan	200	148	156
04. Wonotenggang	152	97	108
05. Randusari	201	156	102
06. Karangsari	309	198	144
07. Tanjunganom	200	143	110
08. Sendangdawuhan	343	236	164
09. Pojoksari	134	114	101
10. Kebonsari	330	224	168
11. Bulak	199	231	271
12. Gebanganom	221	187	144
13. Rowosari	364	318	282
14. Jatipurwo	342	398	173
15. Gempolsek	487	599	713
16. Sendangsikucing	289	282	151
Jumlah 2008	4,525	3,995	3,203
2007	1,997	5,980	2,672
2006	2,435	5,739	5,069

BPS Kabupaten Kendal

Sumber data : Statistik Kecamatan Rowosari
Catatan :

TABEL : 3.11

**Banyaknya Mutasi Penduduk
Kecamatan Rowosari
Tahun : 2008**

Desa	Kela- hiran	Kema- tian	Datang	Pergi
(1)	(2)	(3)	(4)	(5)
01. Tambaksari	618	26	26	9
02. Tanjungsari	47	29	12	0
03. Parakan	15	0	0	0
04. Wonotenggang	34	16	32	16
05. Randusari	33	13	3	6
06. Karang Sari	31	7	9	9
07. Tanjunganom	42	8	4	1
08. Sendangdawuhan	35	23	32	18
09. Pojoksari	18	1	0	0
10. Kebonsari	36	17	8	10
11. Bulak	55	14	15	26
12. Gebanganom	35	18	0	0
13. Rowosari	87	18	3	7
14. Jatipurwo	40	13	3	4
15. Gempolsewu	151	110	0	0
16. Sendangsikucing	44	27	0	5
Jumlah 2008	1,321	340	147	111
2007	690	36	27	8
2006	736	89	48	9

BPS Kabupaten Kendal

Sumber data : Kantor Kecamatan Rowosari
Catatan :

TABEL : 3.12

Banyaknya Penduduk Diatas 5 Tahun
Dirinci Menurut Pendidikan
Kecamatan Rowosari
Tahun : 2008

Desa	Tidak Sekolah	Tidak	Belum	Tamat SD
		Tamat SD		
(1)	(2)	(3)	(4)	(5)
01. Tambaksari	48	410	144	1,175
02. Tanjungsari	386	550	419	782
03. Parakan	112	240	150	526
04. Wonotenggang	225	140	220	650
05. Randusari	109	161	236	391
06. Karang Sari	92	87	284	1,707
07. Tanjunganom	198	125	327	281
08. Sendangdawuhan	26	222	395	1,259
09. Pojoksari	20	28	153	423
10. Kebonsari	47	157	415	1,175
11. Bulak	346	119	426	2,245
12. Gebanganom	193	121	73	1,346
13. Rowosari	126	1,611	722	1,088
14. Jatipurwo	936	475	373	683
15. Gempolsewu	934	2,532	1,536	4,542
16. Sendangsikucing	171	675	262	494
Jumlah	2008	3,969	7,653	18,767
	2007	3,072	4,649	22,306
	2006	2,975	3,834	23,724

BPS Kabupaten Kendal

Sumber data : Statistik Kecamatan Rowosari
Catatan :

TABEL : 3.12 (Lanjutan)
Banyaknya Penduduk Diatas 5 Tahun
Dirinci Menurut Pendidikan
Kecamatan Rowosari
Tahun : 2008

Desa	Tamat		
	SLTP	SLTA	PT /Akademi
(1)	(6)	(7)	(8)
01. Tambaksari	250	175	37
02. Tanjungsari	15	50	17
03. Parakan	120	65	8
04. Wonotenggang	210	184	41
05. Randusari	280	199	13
06. Karang Sari	157	235	34
07. Tanjunganom	298	148	20
08. Sendangdawuhan	244	165	29
09. Pojoksari	458	199	31
10. Kebonsari	495	483	28
11. Bulak	45	405	13
12. Gebanganom	166	108	21
13. Rowosari	502	361	96
14. Jatipurwo	274	167	30
15. Gempolsewu	1,063	415	112
16. Sendangsikucing	227	183	18
Jumlah 2008	4,804	3,542	548
2007	6,258	3,327	449
2006	5,665	3,096	415

BPS Kabupaten Kendal

Sumber data : Statistik Kecamatan Rowosari
Catatan :

TABEL : 3.13

**Banyaknya Penduduk Diatas 10 Tahun Yang Bekerja
Dirinci Menurut Mata Pencapaian
Kecamatan Rowosari
Tahun : 2008**

Desa	Pertanian		Pertambangan Dan Peggalian		Industri Pengolahan	
	Pengu-saha	Buruh	Pengu-saha	Buruh	Pengu-saha	Buruh
(1)	(2)	(3)	(4)	(5)	(6)	(7)
01. Tambaksari	150	275	0	0	25	0
02. Tanjungsari	93	125	1	0	1	2
03. Parakan	139	575	0	0	2	7
04. Wonotenggang	166	970	0	0	3	15
05. Randusari	67	271	0	0	0	13
06. Karang Sari	260	536	0	0	3	30
07. Tanjunganom	54	130	0	0	3	35
08. Sendangdawuhan	155	377	0	0	6	15
09. Pojoksari	151	307	0	0	1	4
10. Kebonsari	250	1,557	0	0	0	0
11. Bulak	105	721	0	0	2	121
12. Gebanganom	894	586	0	0	0	0
13. Rowosari	362	1,246	1	29	0	0
14. Jatipurwo	990	425	0	0	1	42
15. Gempolsewu	168	4,053	0	0	15	67
16. Sendangsikucing	183	521	0	0	1	17
Jumlah 2008	4,187	12,675	2	29	63	368
2007	4,294	12,572	3	52	64	410
2006	4,264	12,039	0	0	92	230

BPS Kabupaten Kendal

Sumber data : Statistik Kecamatan Rowosari

Catatan :

TABEL : 3.13 Lanjutan.
Banyaknya Penduduk Diatas 10 Tahun Yang Bekerja
Dirinci Menurut Mata Pencacarian
Kecamatan Rowosari
Tahun : 2008

Desa	Listrik, Gas Dan Air Minum		Bangunan		Perdagangan, Hotel Dan Restoran	
	Pengusaha	Buruh	Pengusaha	Buruh	Pengusaha	Buruh
(1)	(8)	(9)	(10)	(11)	(12)	(13)
01. Tambaksari	0	0	0	250	0	150
02. Tanjungsari	0	0	0	10	0	0
03. Parakan	0	0	0	12	13	59
04. Wonotenggang	1	20	0	110	112	110
05. Randusari	0	0	1	63	46	14
06. Karang Sari	0	0	0	223	47	172
07. Tanjunganom	0	5	30	57	112	140
08. Sendangdawuhan	3	7	25	126	204	157
09. Pojoksari	0	12	2	28	29	37
10. Kebonsari	0	0	1	136	17	0
11. Bulak	0	0	0	75	115	62
12. Gebanganom	0	0	1	110	25	53
13. Rowosari	0	0	21	128	54	91
14. Jatipurwo	1	2	3	38	35	41
15. Gempolsek	1	2	0	38	14	0
16. Sendangsikucing	0	0	9	15	0	0
Jumlah 2008	6	48	93	1,419	823	1,086
2007	6	23	73	1,751	732	1,171
2006	5	22	81	2,666	832	827

Sumber data : Statistik Kecamatan Rowosari
 Catatan :

TABEL : 3.13 Lanjutan.

**Banyaknya Penduduk Diatas 10 Tahun Yang Bekerja
Dirinci Menurut Mata Pencaharian
Kecamatan Rowosari
Tahun : 2008**

Desa	Pengangkutan Dan Komunikasi		Keuangan Dan Persewaan		Jasa-jasa		Jumlah
	Pengu- saha	Buruh	Pengu- saha	Buruh	Pengu- saha	Buruh	
(1)	(14)	(15)	(16)	(17)	(18)	(19)	(20)
01. Tambaksari	25	73	8	12	97	83	1,148
02. Tanjungsari	4	4	0	0	3	6	249
03. Parakan	0	8	0	0	13	138	966
04. Wonotenggang	11	45	1	9	69	397	2,039
05. Randusari	12	10	7	0	17	247	768
06. Karang Sari	33	25	14	30	13	87	1,473
07. Tanjunganom	11	39	1	9	69	407	1,102
08. Sendangdawuhan	21	36	7	13	0	106	1,258
09. Pojoksari	2	11	0	3	6	133	726
10. Kebonsari	0	15	0	4	5	289	2,274
11. Bulak	0	25	2	3	10	835	2,076
12. Gebanganom	13	47	0	0	50	237	2,016
13. Rowosari	7	76	8	32	51	84	2,190
14. Jatipurwo	56	60	1	9	12	1,072	2,788
15. Gempolsewu	16	0	15	17	0	0	4,406
16. Sendangsikucing	7	21	0	0	1	53	828
Jumlah 2008	218	495	64	141	416	4,174	26,307
2007	261	564	64	128	353	6,565	29,086
2006	327	519	61	109	400	8,511	30,030

BPS Kabupaten Kendal

Sumber data : Statistik Kecamatan Rowosari

TABEL : 4.1.

**Banyaknya PUS Akseptor KB Aktif
Kecamatan Rowosari
Tahun : 2008**

Desa	PUS	Kontrasepsi		
		IUD	PIL	Kondom
(1)	(2)	(3)	(4)	(5)
01. Tambaksari	506	3	154	0
02. Tanjungsari	624	4	127	0
03. Parakan	216	2	30	0
04. Wonotenggang	278	3	101	0
05. Randusari	285	4	94	1
06. Karang Sari	477	6	84	5
07. Tanjunganom	334	5	95	0
08. Sendangdawuhan	478	9	72	2
09. Pojoksari	287	7	68	0
10. Kebonsari	476	4	101	1
11. Bulak	751	6	251	3
12. Gebanganom	457	1	135	0
13. Rowosari	813	12	231	0
14. Jatipurwo	594	4	100	0
15. Gempolsek	2,471	9	706	3
16. Sendangsikucing	579	6	99	0
Jumlah 2008	9,626	85	2,448	15
	2007	68	2,402	19
	2006	67	2,202	15

BPS Kabupaten Kendal

Sumber data : PPLKB Kecamatan Rowosari
Catatan :

TABEL : 4.1. (Lanjutan)
Banyaknya PUS Akseptor KB Aktif
Kecamatan Rowosari
Tahun : 2008

Desa	Kontrasepsi				Jumlah
	INP	Suntik	MOP	MOW	
(1)	(6)	(7)	(8)	(9)	(10)
01. Tambaksari	5	222	1	9	394
02. Tanjungsari	24	340	0	9	504
03. Parakan	7	133	1	1	174
04. Wonotenggang	4	103	1	6	218
05. Randusari	8	117	1	2	227
06. Karang Sari	3	276	0	6	380
07. Tanjunganom	2	148	4	4	258
08. Sendangdawuhan	14	248	5	26	376
09. Pojoksari	19	127	0	4	225
10. Kebonsari	9	228	1	8	352
11. Bulak	15	302	0	10	587
12. Gebanganom	9	207	0	7	359
13. Rowosari	50	280	2	50	625
14. Jatipurwo	15	347	2	9	477
15. Gempolsewu	73	993	8	64	1,856
16. Sendangsikucing	5	342	1	4	457
Jumlah 2008	262	4,413	27	219	7,469
2007	243	4,006	31	201	6,970
2006	262	4,115	29	213	6,903

BPS Kabupaten Kendal

Sumber data : PPLKB Kecamatan Rowosari

Catatan :

TABEL : 5.1

**Banyaknya Pemeluk Agama
Kecamatan Rowosari
Tahun : 2008**

Desa	Islam	Kristen		Budha	Hindu
		Protestan	Katolik		
(1)	(2)	(3)	(4)	(5)	(6)
01. Tambaksari	3,041	0	0	0	0
02. Tanjungsari	3,473	0	0	0	0
03. Parakan	1,223	0	0	0	0
04. Wonotenggang	1,903	0	4	0	0
05. Randusari	1,284	0	0	0	0
06. Karang Sari	2,439	0	0	0	0
07. Tanjunganom	1,393	0	0	0	0
08. Sendangdawuhan	2,661	20	2	0	0
09. Pojoksari	1,587	0	0	0	0
10. Kebonsari	2,567	0	0	0	0
11. Bulak	3,991	0	0	0	0
12. Gebanganom	2,385	0	0	0	0
13. Rowosari	4,653	0	18	0	0
14. Jatipurwo	3,097	0	0	0	0
15. Gempolsewu	11,992	0	23	0	0
16. Sendangsikucing	2,350	5	0	0	0
Jumlah 2008	50,039	25	47	0	0
2007	49,626	37	80	0	0
2006	49,025	37	80	0	0

BPS Kabupaten Kendal

Sumber data : Statistik Kecamatan Rowosari

Catatan :

TABEL : 5.2

**Banyaknya Tempat Ibadah
Kecamatan Rowosari
Tahun : 2008**

Desa	Masjid	Mushola	Gereja	Kuil/ Pura
(1)	(2)	(3)	(4)	(5)
01. Tambaksari	1	11	0	0
02. Tanjungsari	2	10	0	0
03. Parakan	1	6	0	0
04. Wonotenggang	1	4	0	0
05. Randusari	2	7	0	0
06. Karang Sari	2	11	0	0
07. Tanjunganom	2	4	0	0
08. Sendangdawuhan	3	6	0	0
09. Pojoksari	1	5	0	0
10. Kebonsari	2	8	0	0
11. Bulak	3	15	0	0
12. Gebanganom	1	7	0	0
13. Rowosari	3	11	0	0
14. Jatipurwo	2	14	0	0
15. Gempolsewu	6	17	0	0
16. Sendangsikucing	2	6	0	0
Jumlah 2008	34	142	0	0
2007	33	141	0	0
2006	33	141	0	0

BPS Kabupaten Kendal

Sumber data : Statistik Desa di Kecamatan Rowosari
Catatan :

TABEL : 5.3

**Peserta Calon Jamaah Haji
Kecamatan Rowosari
Tahun : 2008**

Desa	2006	2007	2008
(1)	(2)	(3)	(4)
01. Tambaksari	1	4	7
02. Tanjungsari	2	2	12
03. Parakan	0	4	2
04. Wonotenggang	2	4	0
05. Randusari	0	0	2
06. Karang Sari	2	1	3
07. Tanjunganom	2	0	3
08. Sendangdawuhan	1	0	2
09. Pojoksari	0	2	1
10. Kebonsari	0	2	5
11. Bulak	3	1	3
12. Gebanganom	0	4	0
13. Rowosari	3	0	3
14. Jatipurwo	6	7	2
15. Gempolsewu	8	5	9
16. Sendangsikucing	2	2	0
Jumlah	32	38	54

BPS Kabupaten Kendal

**Sumber data: KUA Kec. Rowosari
Catatan :**

TABEL : 5.4

**Banyaknya Ulama, Mubaligh, Dan Khotib
Kecamatan Rowosari
Tahun : 2008**

Desa	Ulama	Mubaligh	Khotib
(1)	(2)	(3)	(4)
01. Tambaksari	1	4	4
02. Tanjungsari	1	3	9
03. Parakan	1	7	6
04. Wonotenggang	1	1	5
05. Randusari	1	4	7
06. Karangsari	1	3	7
07. Tanjunganom	2	2	6
08. Sendangdawuhan	1	0	8
09. Pojoksari	1	4	5
10. Kebonsari	1	1	6
11. Bulak	3	1	7
12. Gebanganom	1	1	7
13. Rowosari	3	2	6
14. Jatipurwo	2	6	6
15. Gempolsek	2	3	7
16. Sendangsikucing	1	1	7
Jumlah 2008	23	43	103
2007	23	43	103
2006	23	43	103

BPS Kabupaten Kendal

Sumber data: KUA Kec. Rowosari

Catatan :

TABEL :5.5

Banyaknya Nikah, Talak, Cerai Dan Rujuk
Kecamatan Rowosari
Tahun : 2008

Desa	Nikah	Talak	Cerai	Rujuk
(1)	(2)	(3)	(4)	(5)
01. Tambaksari	47	0	4	0
02. Tanjungsari	43	1	3	0
03. Parakan	5	1	3	0
04. Wonotenggang	28	0	1	0
05. Randusari	15	1	1	0
06. Karang Sari	21	0	0	0
07. Tanjunganom	21	0	3	0
08. Sendangdawuhan	24	0	2	0
09. Pojoksari	18	1	0	0
10. Kebonsari	26	0	1	0
11. Bulak	47	1	7	0
12. Gebanganom	20	0	2	0
13. Rowosari	63	3	3	0
14. Jatipurwo	35	0	1	0
15. Gempolsewu	114	4	5	0
16. Sendangsikucing	21	4	5	0
Jumlah 2008	548	16	41	0
2007	454	13	11	0
2006	405	9	11	0

BPS Kabupaten Kendal

Sumber data : KUA Kec. Rowosari

Catatan :

TABEL : 6.1

**Banyaknya Sekolah TK, Murid Dan Guru
Kecamatan Rowosari
Tahun : 2008**

Desa	Sekolah	Murid	Guru
(1)	(2)	(3)	(4)
01. Tambaksari	2	84	6
02. Tanjungsari	1	102	4
03. Parakan	0	0	0
04. Wonotenggang	1	35	3
05. Randusari	1	27	2
06. Karangsari	1	26	2
07. Tanjunganom	1	23	2
08. Sendangdawuhan	1	43	3
09. Pojoksari	1	20	2
10. Kebonsari	1	51	3
11. Bulak	1	53	2
12. Gebanganom	1	64	4
13. Rowosari	2	87	6
14. Jatipurwo	2	110	6
15. Gempolsek	4	377	20
16. Sendangsikucing	1	83	3
Jumlah 2008	21	1,185	68
2007	21	967	68
2006	21	1,109	65

BPS Kabupaten Kendal

Sumber data : Masing-masing Sekolah di Kecamatan Rowosari

Catatan :

TABEL : 6.2
Banyaknya Sekolah Dasar Negeri, Murid Dan Guru
Kecamatan Rowosari
Tahun : 2008

Desa	Sekolah	Murid	Guru
(1)	(2)	(3)	(4)
01. Tambaksari	1	187	9
02. Tanjungsari	2	389	15
03. Parakan	1	134	7
04. Wonotenggang	1	139	9
05. Randusari	1	132	9
06. Karangsari	1	168	7
07. Tanjunganom	1	194	5
08. Sendangdawuhan	2	312	23
09. Pojoksari	1	48	6
10. Kebonsari	2	288	15
11. Bulak	3	437	23
12. Gebanganom	1	137	7
13. Rowosari	2	304	15
14. Jatipurwo	1	194	7
15. Gempolsek	7	1,316	57
16. Sendangsikucing	1	262	9
Jumlah 2008	28	4,641	223
2007	27	5,071	208
2006	27	5,071	208

BPS Kabupaten Kendal

Sumber data : Masing-masing Sekolah di Kecamatan Rowosari
Catatan :

TABEL : 6.3
Banyaknya Madrasah Ibtida'iyah, Murid Dan Guru
Kecamatan Rowosari
Tahun : 2008

Desa	Sekolah	Murid	Guru
(1)	(2)	(3)	(4)
01. Tambaksari	1	175	8
02. Tanjungsari	0	0	0
03. Parakan	0	0	0
04. Wonotenggang	0	0	0
05. Randusari	0	0	0
06. Karang Sari	0	0	0
07. Tanjunganom	1	81	9
08. Sendangdawuhan	0	0	0
09. Pojoksari	1	98	6
10. Kebonsari	0	0	0
11. Bulak	0	0	0
12. Gebanganom	1	147	7
13. Rowosari	2	160	12
14. Jatipurwo	1	163	6
15. Gempolsewu	1	186	6
16. Sendangsikucing	0	0	0
Jumlah 2008	8	1,010	54
2007	8	1,126	52
2006	8	1,102	52

BPS Kabupaten Kendal

Sumber data : Masing-masing Sekolah di Kecamatan Rowosari
Catatan :

TABEL : 6.4
Banyaknya Sekolah Lanjutan Pertama Negeri, Murid Dan Guru
Kecamatan Rowosari
Tahun : 2008

Desa	Sekolah	Murid	Guru
(1)	(2)	(3)	(4)
01. Tambaksari	0	0	0
02. Tanjungsari	0	0	0
03. Parakan	0	0	0
04. Wonotenggang	0	0	0
05. Randusari	0	0	0
06. Karangsari	0	0	0
07. Tanjunganom	0	0	0
08. Sendangdawuhan	1	456	23
09. Pojoksari	0	0	0
10. Kebonsari	0	0	0
11. Bulak	0	0	0
12. Gebanganom	0	0	0
13. Rowosari	1	315	21
14. Jatipurwo	0	0	0
15. Gempolsek	0	0	0
16. Sendangsikucing	0	0	0
Jumlah 2008	2	771	44
2007	2	1,136	59
2006	2	1,139	55

BPS Kabupaten Kendal

Sumber data : Masing-masing Sekolah di Kecamatan Rowosari

Catatan : Termasuk SLTP Kejuruan Negeri

TABEL : 6.5
Banyaknya Sekolah Lanjutan Pertama Swasta, Murid Dan Guru
Kecamatan Rowosari
Tahun : 2008

Desa	Sekolah	Murid	Guru
(1)	(2)	(3)	(4)
01. Tambaksari	0	0	0
02. Tanjungsari	0	0	0
03. Parakan	0	0	0
04. Wonotenggang	0	0	0
05. Randusari	0	0	0
06. Karangsari	0	0	0
07. Tanjunganom	0	0	0
08. Sendangdawuhan	0	0	0
09. Pojoksari	0	0	0
10. Kebonsari	0	0	0
11. Bulak	0	0	0
12. Gebanganom	0	0	0
13. Rowosari	1	366	20
14. Jatipurwo	0	0	0
15. Gempolsewu	1	611	24
16. Sendangsikucing	0	0	0
Jumlah 2008	2	977	44
2007	2	1,044	45
2006	2	1,023	43

BPS Kabupaten Kendal

Sumber data : Masing-masing Sekolah di Kecamatan Rowosari
Catatan : Termasuk SLTP Kejuruan Swasta

TABEL : 6.6
Banyaknya Madrasah Tsanawiyah, Murid Dan Guru
Kecamatan Rowosari
Tahun : 2008

Desa	Sekolah	Murid	Guru
(1)	(2)	(3)	(4)
01. Tambaksari	0	0	0
02. Tanjungsari	0	0	0
03. Parakan	0	0	0
04. Wonotenggang	0	0	0
05. Randusari	0	0	0
06. Karangsari	0	0	0
07. Tanjunganom	0	0	0
08. Sendangdawuhan	0	0	0
09. Pojoksari	0	0	0
10. Kebonsari	0	0	0
11. Bulak	2	237	26
12. Gebanganom	0	0	0
13. Rowosari	0	0	0
14. Jatipurwo	0	0	0
15. Gempolsek	0	0	0
16. Sendangsikucing	0	0	0
Jumlah 2008	2	237	26
2007	1	225	16
2006	1	209	16

BPS Kabupaten Kendal

Sumber data : Masing-masing Sekolah di Kecamatan Rowosari

Catatan :

TABEL : 6.7
Banyaknya Sekolah Lanjutan Atas Negeri, Murid Dan Guru
Kecamatan Rowosari
Tahun : 2008

Desa	Sekolah	Murid	Guru
(1)	(2)	(3)	(4)
01. Tambaksari	1	266	29
02. Tanjungsari	0	0	0
03. Parakan	0	0	0
04. Wonotenggang	0	0	0
05. Randusari	0	0	0
06. Karangsari	0	0	0
07. Tanjunganom	0	0	0
08. Sendangdawuhan	0	0	0
09. Pojoksari	0	0	0
10. Kebonsari	0	0	0
11. Bulak	0	0	0
12. Gebanganom	0	0	0
13. Rowosari	0	0	0
14. Jatipurwo	0	0	0
15. Gempolsewu	0	0	0
16. Sendangsikucing	0	0	0
Jumlah 2008	1	266	29
2007	1	349	31
2006	1	223	21

BPS Kabupaten Kendal

Sumber data : Masing-masing Sekolah di Kecamatan Rowosari

TABEL : 6.8
Banyaknya Sekolah Lanjutan Atas Swasta, Murid Dan Guru
Kecamatan Rowosari
Tahun : 2008

Desa	Sekolah	Murid	Guru
(1)	(2)	(3)	(4)
01. Tambaksari	0	0	0
02. Tanjungsari	0	0	0
03. Parakan	0	0	0
04. Wonotenggang	0	0	0
05. Randusari	0	0	0
06. Karangsari	0	0	0
07. Tanjunganom	0	0	0
08. Sendangdawuhan	0	0	0
09. Pojoksari	0	0	0
10. Kebonsari	0	0	0
11. Bulak	2	214	30
12. Gebanganom	0	0	0
13. Rowosari	1	566	31
14. Jatipurwo	0	0	0
15. Gempolsek	0	0	0
16. Sendangsikucing	0	0	0
Jumlah 2008	3	780	61
2007	2	751	60
2006	2	569	44

BPS Kabupaten Kendal

Sumber data : Masing-masing Sekolah di Kecamatan Rowosari
Catatan : Termasuk SLTA Kejuruan Swasta

TABEL : 7.1

**Banyaknya Fasilitas Kesehatan
Kecamatan Rowosari
Tahun : 2008**

Desa	RSU	Puskesmas	Puskesmas Pembantu
(1)	(2)	(3)	(4)
01. Tambaksari	0	0	0
02. Tanjungsari	0	0	1
03. Parakan	0	0	1
04. Wonotenggang	0	1	0
05. Randusari	0	0	0
06. Karangsari	0	0	0
07. Tanjunganom	0	0	0
08. Sendangdawuhan	0	1	0
09. Pojoksari	0	0	0
10. Kebonsari	0	0	0
11. Bulak	0	0	0
12. Gebanganom	0	0	0
13. Rowosari	0	0	0
14. Jatipurwo	0	0	0
15. Gempolsek	0	0	1
16. Sendangsikucing	0	0	0
Jumlah 2008	0	2	3
2007	0	2	3
2006	0	2	3

BPS Kabupaten Kendal

Sumber data: Puskesmas Kecamatan Rowosari
Catatan :

TABEL : 7.1 (Lanjutan)
Banyaknya Fasilitas Kesehatan
Kecamatan Rowosari
Tahun : 2008

Desa	Dokter Umum	Dokter Gigi	Rumah Bersalin
(1)	(2)	(3)	(4)
01. Tambaksari	0	0	0
02. Tanjungsari	0	0	0
03. Parakan	0	0	0
04. Wonotenggang	3	0	0
05. Randusari	0	0	0
06. Karangsari	0	0	0
07. Tanjunganom	0	0	0
08. Sendangdawuhan	1	0	0
09. Pojoksari	0	0	0
10. Kebonsari	0	0	0
11. Bulak	0	0	0
12. Gebanganom	0	0	0
13. Rowosari	1	0	0
14. Jatipurwo	2	0	0
15. Gempolsek	3	0	0
16. Sendangsikucing	0	0	0
Jumlah 2008	10	0	0
2007	10	0	0
2006	7	0	0

BPS Kabupaten Kendal

Sumber data: Puskesmas Kecamatan Rowosari

Catatan :

TABEL : 8.1

**Banyaknya Penderita Cacat
Kecamatan Rowosari
Tahun : 2008**

Desa	Jenis Penderita Cacat						Jumlah
	Tuna Netra	Tubuh	Men- tal	Psi- kotik	Tuli	Bisu Tuli	
(1)	(2)	(3)	(4)	(5)	(6)	(7)	(8)
01. Tambaksari	5	2	1	0	0	1	9
02. Tanjungsari	0	3	1	1	0	0	5
03. Parakan	1	1	2	1	0	0	5
04. Wonotenggang	3	3	2	0	0	0	8
05. Randusari	0	6	0	0	0	4	10
06. Karang Sari	1	4	5	2	0	2	14
07. Tanjunganom	1	2	1	0	0	0	4
08. Sendangdawuhan	1	4	1	0	0	1	7
09. Pojoksari	2	1	1	2	0	1	7
10. Kebonsari	1	4	0	1	0	0	6
11. Bulak	1	5	1	0	0	2	9
12. Gebanganom	1	2	1	3	0	1	8
13. Rowosari	1	3	0	0	0	3	7
14. Jatipurwo	0	4	1	2	0	4	11
15. Gempolsewu	2	5	1	2	0	1	11
16. Sendangsikucing	0	6	1	1	0	3	11
Jumlah 2008	20	55	19	15	0	23	132
2007	21	54	37	14	0	16	142
2006	21	54	38	14	0	16	143

BPS Kabupaten Kendal

Sumber data : Kecamatan Rowosari

Catatan :

TABEL : 8.2

**Banyaknya Anak Terlantar, Anak Nakal,
Anak Jalanan, WTS Dan Waria
Kecamatan Rowosari
Tahun : 2008**

Desa	Anak Terlantar	Anak Nakal	Anak Jalanan	WTS	Waria
(1)	(2)	(3)	(4)	(5)	(6)
01. Tambaksari	48	3	0	0	0
02. Tanjungsari	69	2	0	0	0
03. Parakan	30	0	0	0	0
04. Wonotenggang	53	0	0	0	0
05. Randusari	26	2	0	0	0
06. Karang Sari	39	1	0	0	0
07. Tanjunganom	33	0	0	0	0
08. Sendangdawuhan	75	2	0	0	0
09. Pojoksari	39	0	0	0	0
10. Kebonsari	43	2	0	0	0
11. Bulak	81	3	0	0	0
12. Gebanganom	30	1	0	0	0
13. Rowosari	66	2	0	0	0
14. Jatipurwo	51	3	0	0	0
15. Gempolsek	174	5	0	0	0
16. Sendangsikucing	42	2	0	0	0
Jumlah 2008	899	28	0	0	0
2007	1,102	28	0	0	0
2006	1,102	28	0	0	0

BPS Kabupaten Kendal

Sumber data : PSK Kecamatan Rowosari

Catatan :

TABEL : 9.1
Luas Panen Dan Produksi Padi Sawah Dan Padi Gogo
Kecamatan Rowosari
Tahun : 2008

Desa	Padi Sawah		Padi Gogo	
	Luas (Ha)	Produksi (Ton)	Luas (Ha)	Produksi (Ton)
(1)	(2)	(3)	(4)	(5)
01. Tambaksari	106.00	61.20	0.00	0.00
02. Tanjungsari	144.00	83.15	0.00	0.00
03. Parakan	122.00	70.44	0.00	0.00
04. Wonotenggang	153.00	88.34	0.00	0.00
05. Randusari	110.00	63.51	0.00	0.00
06. Karang Sari	170.00	98.16	0.00	0.00
07. Tanjunganom	72.00	41.57	0.00	0.00
08. Sendangdawuhan	127.00	73.33	0.00	0.00
09. Pojoksari	128.00	73.91	0.00	0.00
10. Kebonsari	210.00	121.25	0.00	0.00
11. Bulak	386.00	222.88	0.00	0.00
12. Gebanganom	198.00	114.33	0.00	0.00
13. Rowosari	216.00	124.72	0.00	0.00
14. Jatipurwo	248.00	143.20	0.00	0.00
15. Gempolsek	100.00	57.74	0.00	0.00
16. Sendangsikucing	845.00	487.90	0.00	0.00
Jumlah 2008	3,335.00	1,925.63	0.00	0.00
2007	3,751.00	21,493.00	0.00	0.00
2006	3,638.00	23,383.00	0.00	0.00

BPS Kabupaten Kendal

Sumber data : Petugas Statistik Pertanian Kecamatan Rowosari

Catatan :

TABEL : 9.2
Luas Panen Dan Produksi Padi Dan Jagung
Kecamatan Rowosari
Tahun : 2008

Desa	Padi		Jagung	
	Luas (Ha)	Produksi (Ton)	Luas (Ha)	Produksi (Ton)
(1)	(2)	(3)	(4)	(5)
01. Tambaksari	106.00	61.20	10.00	65.00
02. Tanjungsari	144.00	83.15	0.00	0.00
03. Parakan	122.00	70.44	0.00	0.00
04. Wonotenggang	153.00	88.34	0.00	0.00
05. Randusari	110.00	63.51	0.00	0.00
06. Karang Sari	170.00	98.16	0.00	0.00
07. Tanjunganom	72.00	41.57	0.00	0.00
08. Sendangdawuhan	127.00	73.33	0.00	0.00
09. Pojoksari	128.00	73.91	0.00	0.00
10. Kebonsari	210.00	121.25	0.00	0.00
11. Bulak	386.00	222.88	0.00	0.00
12. Gebanganom	198.00	114.33	0.00	0.00
13. Rowosari	216.00	124.72	27.00	175.50
14. Jatipurwo	248.00	143.20	80.00	520.00
15. Gempolsewu	100.00	57.74	0.00	0.00
16. Sendangsikucing	845.00	487.90	12.00	78.00
Jumlah 2008	3,335.00	1,925.63	129.00	838.50
2007	3,638.00	23,383.00	126.00	847.00
2006	3,476.00	23,463.00	170.00	1,020.00

BPS Kabupaten Kendal

Sumber data : Petugas Statistik Pertanian Kecamatan Rowosari

Catatan :

TABEL : 9.3
Luas Panen Dan Produksi Kacang Tanah Dan Bawang Merah
Kecamatan Rowosari
Tahun : 2008

Desa	Kacang Tanah		Bawang Merah	
	Luas (Ha)	Prod (Ton)	Luas (Ha)	Prod (Ton)
(1)	(2)	(3)	(4)	(5)
01. Tambaksari	0.00	0.00	0.00	0.00
02. Tanjungsari	0.00	0.00	0.00	0.00
03. Parakan	0.00	0.00	0.00	0.00
04. Wonotenggang	0.00	0.00	0.00	0.00
05. Randusari	0.00	0.00	1.00	8.00
06. Karang Sari	0.00	0.00	36.00	304.00
07. Tanjunganom	0.00	0.00	0.00	0.00
08. Sendangdawuhan	0.00	0.00	30.00	240.00
09. Pojoksari	0.00	0.00	0.00	0.00
10. Kebonsari	0.00	0.00	4.50	36.00
11. Bulak	0.00	0.00	0.00	0.00
12. Gebanganom	0.00	0.00	0.00	0.00
13. Rowosari	0.00	0.00	0.00	0.00
14. Jatipurwo	0.00	0.00	0.00	0.00
15. Gempolsek	0.00	0.00	0.00	0.00
16. Sendangsikucing	33.00	132.00	46.00	368.00
Jumlah 2008	33.00	132.00	117.50	956.00
2007	15.00	27.00	60.00	558.00
2006	0.00	0.00	27.00	219.00

BPS Kabupaten Kendal

Sumber data : Petugas Pertanian Kecamatan Rowosari
 Catatan :

TABEL : 9.4
Luas Panen Dan Produksi Kacang Hijau Dan Sorgum (Cantel)
Kecamatan Rowosari
Tahun : 2008

Desa	Kacang Hijau		Sorgum (Cantel)	
	Luas (Ha)	Prod (Ton)	Luas (Ha)	Prod (Ton)
(1)	(2)	(3)	(4)	(5)
01. Tambaksari	0.00	0.00	0.00	0.00
02. Tanjungsari	0.00	0.00	0.00	0.00
03. Parakan	0.00	0.00	0.00	0.00
04. Wonotenggang	1.00	1.00	0.00	0.00
05. Randusari	3.00	4.00	0.00	0.00
06. Karang Sari	3.00	4.00	0.00	0.00
07. Tanjunganom	0.00	0.00	0.00	0.00
08. Sendangdawuhan	3.00	4.00	0.00	0.00
09. Pojoksari	0.00	0.00	0.00	0.00
10. Kebonsari	0.00	0.00	0.00	0.00
11. Bulak	0.00	0.00	0.00	0.00
12. Gebanganom	0.00	0.00	0.00	0.00
13. Rowosari	0.00	0.00	0.00	0.00
14. Jatipurwo	0.00	0.00	0.00	0.00
15. Gempolsek	0.00	0.00	0.00	0.00
16. Sendangsikucing	0.00	0.00	0.00	0.00
Jumlah 2008	10.00	13.00	0.00	0.00
2007	0.00	0.00	0.00	0.00
2006	0.00	0.00	0.00	0.00

BPS Kabupaten Kendal

Sumber data : Petugas Statistik Pertanian Kecamatan Rowosari

Catatan :

TABEL : 9.5

**Produksi Ikan, Tambak Dan Kolam
Kecamatan Rowosari
Tahun 2008**

Bulan	Produksi			
	Bandeng (Ton)	Udang (Ton)	Lele (Ton)	Rucah (Ton)
(1)	(2)	(3)	(4)	(5)
01. Januari	15.24	36.66	7.65	0.00
02. Pebruari	9.36	4.20	11.45	1.05
03. Maret	13.26	4.10	12.50	3.39
04. April	12.02	0.81	14.25	2.88
05. Mei	13.01	10.57	15.00	3.91
06. Juni	12.39	6.02	29.73	6.77
07. Juli	10.63	12.77	28.40	1.71
08. Agustus	13.85	12.64	27.00	2.86
09. September	14.33	3.89	29.50	2.91
10. Oktober	11.46	0.56	30.11	1.46
11. Nopember	16.20	0.00	33.91	1.31
12. Desember	17.65	1.03	3.00	3.10
Jumlah 2008	159.37	93.26	242.49	31.34
2007	171.55	38.25	264.49	241.20
2006	127.90	38.25	264.49	241.20

BPS Kabupaten Kendal

Sumber data : Petugas Perikanan Kec. Rowosari
Catatan :

TABEL : 9.6

**Banyaknya Pemilik Tambak
Kecamatan Rowosari
Tahun : 2008**

Desa	Luas	Pemilik
	(Ha)	(Orang)
(1)	(2)	(3)
01. Tambaksari	4.20	98
02. Gempolsewu	53.10	82
03. Sendangsikucing	3.02	16
Jumlah 2008	60.32	196
2007	86.20	159
2006	86.20	159

BPS Kabupaten Kendal

Sumber data : Petugas Perikanan di Kecamatan Rowosari
Catatan :

TABEL : 9.7

**Banyaknya Unggas
Kecamatan Rowosari
Tahun : 2008**

Desa	Ayam Kampung	Ayam Ras Petelor	Ayam Ras Pedaging	Bebek/ Itik
(1)	(2)	(3)	(4)	(5)
01. Tambaksari	1,350	0	0	2,000
02. Tanjungsari	3,200	0	0	650
03. Parakan	1,465	0	0	965
04. Wonotenggang	1,830	0	0	475
05. Randusari	450	0	0	65
06. Karang Sari	2,421	0	0	123
07. Tanjunganom	725	0	0	30
08. Sendangdawuhan	997	0	0	600
09. Pojoksari	2,712	0	0	7,831
10. Kebonsari	2,155	0	0	1,250
11. Bulak	1,750	0	0	550
12. Gebanganom	450	0	0	60
13. Rowosari	3,148	0	0	1,280
14. Jatipurwo	1,600	0	0	1,044
15. Gempolsewu	2,174	0	0	102
16. Sendangsikucing	3,417	0	0	2,106
Jumlah 2008	29,844	0	0	19,131
2007	25,156	0	251	25,846
2006	34,861	0	0	17,328

BPS Kabupaten Kendal

Sumber data : Petugas Peternakan Kecamatan Rowosari
Catatan :

TABEL : 9.7 (Lanjutan)

Banyaknya Unggas
Kecamatan Rowosari
Tahun : 2008

Desa	Itik Manila/ Entog	Burung Puyuh	Angsa
(1)	(2)	(3)	(4)
01. Tambaksari	10	0	0
02. Tanjungsari	400	0	7
03. Parakan	5	0	0
04. Wonotenggang	0	0	0
05. Randusari	36	0	0
06. Karangsari	15	0	0
07. Tanjunganom	55	0	0
08. Sendangdawuhan	0	0	0
09. Pojoksari	350	0	0
10. Kebonsari	171	0	0
11. Bulak	73	0	0
12. Gebanganom	0	0	0
13. Rowosari	230	0	22
14. Jatipurwo	8	0	8
15. Gempolsek	38	0	0
16. Sendangsikucing	421	0	0
Jumlah 2008	1,812	0	37
2007	2,565	0	33
2006	1,431	0	36

BPS Kabupaten Kendal

Sumber data : Petugas Peternakan Kecamatan Rowosari

Catatan :

TABEL : 9.8

**Banyaknya Ternak
Kecamatan Rowosari
Tahun : 2008**

Desa	Sapi Biasa	Sapi Perah	Kerbau	Kuda
(1)	(2)	(3)	(4)	(5)
01. Tambaksari	12	0	0	5
02. Tanjungsari	2	0	0	4
03. Parakan	0	0	6	0
04. Wonotenggang	0	0	0	0
05. Randusari	0	0	0	0
06. Karang Sari	0	0	0	1
07. Tanjunganom	0	0	0	2
08. Sendangdawuhan	2	0	2	1
09. Pojoksari	0	0	7	6
10. Kebonsari	0	0	0	0
11. Bulak	0	0	0	3
12. Gebanganom	0	0	0	0
13. Rowosari	2	0	4	8
14. Jatipurwo	16	0	10	4
15. Gempolsek	4	0	0	4
16. Sendangsikucing	0	0	0	0
Jumlah 2008	38	0	29	38
2007	29	3	38	66
2006	89	0	48	74

BPS Kabupaten Kendal

Sumber data : Petugas Peternakan Kecamatan Rowosari
Catatan :

TABEL : 9.8 (Lanjutan)

**Banyaknya Ternak
Kecamatan Rowosari
Tahun : 2008**

Desa	Kambing	Domba	Babi
(1)	(2)	(3)	(4)
01. Tambaksari	100	0	0
02. Tanjungsari	20	0	0
03. Parakan	15	0	0
04. Wonotenggang	15	0	0
05. Randusari	25	0	0
06. Karang Sari	37	0	0
07. Tanjunganom	15	0	0
08. Sendangdawuhan	30	0	0
09. Pojoksari	57	0	0
10. Kebonsari	0	2	0
11. Bulak	95	0	0
12. Gebanganom	11	0	0
13. Rowosari	132	195	0
14. Jatipurwo	40	16	0
15. Gempolsewu	176	0	0
16. Sendangsikucing	17	0	0
Jumlah 2008	785	213	0
2007	932	137	0
2006	1,596	480	0

BPS Kabupaten Kendal

Sumber data : Petugas Peternakan Kecamatan Rowosari

Catatan :

TABEL : 10.1

**Banyaknya Sarana Angkutan Darat
Kendaraan Bermotor
Kecamatan Rowosari
Tahun : 2008**

Desa	Colt	Bus	Truk	Mobil Pribadi/ Dinas	Sepeda Motor
(1)	(2)	(3)	(4)	(5)	(6)
01. Tambaksari	14	0	10	10	725
02. Tanjungsari	3	0	4	5	180
03. Parakan	2	0	0	3	151
04. Wonotenggang	6	0	3	7	195
05. Randusari	7	0	0	11	281
06. Karangsari	1	0	0	18	359
07. Tanjunganom	5	2	0	7	65
08. Sendangdawuhan	6	0	0	17	85
09. Pojoksari	4	0	1	16	227
10. Kebonsari	0	0	0	11	475
11. Bulak	5	0	1	12	195
12. Gebanganom	4	0	0	2	243
13. Rowosari	16	0	2	38	407
14. Jatipurwo	11	0	4	12	715
15. Gempolsek	7	2	4	56	279
16. Sendangsikucing	6	0	0	8	103
Jumlah 2008	97	4	29	233	4,685
2007	99	4	30	262	3,688
2006	93	6	36	269	3,754

BPS Kabupaten Kendal

Sumber data : Statistik Kecamatan Rowosari

Catatan :

TABEL : 10.2

**Banyaknya Sarana Angkutan Darat
Kendaraan Tak Bermotor
Kecamatan Rowosari
Tahun : 2008**

Desa	Dokar	Gerobak Dorong	Gerobak Hewan	Becak	Sepeda
(1)	(2)	(3)	(4)	(5)	(6)
01. Tambaksari	0	0	0	15	350
02. Tanjungsari	4	3	0	0	180
03. Parakan	0	0	0	7	204
04. Wonotenggang	0	0	0	30	180
05. Randusari	0	12	0	12	397
06. Karang Sari	0	21	1	22	1,560
07. Tanjunganom	2	4	0	16	80
08. Sendangdawuhan	1	15	0	21	129
09. Pojoksari	6	14	0	11	327
10. Kebonsari	0	0	0	11	315
11. Bulak	3	0	0	5	225
12. Gebanganom	0	0	0	11	503
13. Rowosari	6	6	0	16	531
14. Jatipurwo	4	0	0	34	174
15. Gempolsewu	4	16	0	0	84
16. Sendangsikucing	0	15	0	3	239
Jumlah 2008	30	106	1	214	5,478
2007	53	86	0	243	4,650
2006	58	103	0	343	4,249

BPS Kabupaten Kendal

Sumber data : Statistik Kecamatan Rowosari
Catatan :

TABEL : 10.3

**Jenis Permukaan, Kondisi, Dan Kelas Jalan
Kecamatan Rowosari
Tahun : 2008**

Keadaan	Panjang Jalan		
	2006 (Km) (2)	2007 (Km) (3)	2008 (Km) (4)
I. Jenis Permukaan			
a. Aspal	13.20	13.20	13.20
b. Kerikil	22.80	22.80	22.80
c. Tanah	38.00	38.00	38.00
d. Lainnya	0.00	0.00	0.00
Jumlah	74.00	74.00	74.00
II. Kondisi Jalan			
a. Baik	72.00	72.00	72.00
b. Sedang	2.00	2.00	2.00
c. Rusak	0.00	0.00	0.00
d. Rusak Berat	0.00	0.00	0.00
Jumlah	74.00	74.00	74.00
III. Kelas Jalan			
a. Kelas I	0.00	0.00	0.00
b. Kelas II	0.00	0.00	0.00
c. Kelas III	0.00	0.00	0.00
d. Kelas IIIA	3.50	3.50	3.50
e. Kelas IV	9.70	9.70	9.70
f. Kelas V	0.00	0.00	0.00
g. Lainnya	60.80	60.80	60.80
Jumlah	74.00	74.00	74.00

BPS Kabupaten Kendal

Sumber data : Kantor Kecamatan Rowosari
Catatan :

TABEL : 10.4
Banyaknya Televisi, Radio, Listrik PLN, dan Telephon
Kecamatan Rowosari
Tahun : 2008

Desa	TV	Radio	Listrik PLN	Telephon
(1)	(2)	(3)	(4)	(5)
01. Tambaksari	956	100	0	0
02. Tanjungsari	507	320	0	0
03. Parakan	149	31	0	0
04. Wonotenggang	289	180	0	0
05. Randusari	246	147	0	0
06. Karang Sari	475	470	0	0
07. Tanjunganom	130	75	0	0
08. Sendangdawuhan	162	90	0	0
09. Pojoksari	250	116	0	0
10. Kebonsari	457	97	0	0
11. Bulak	275	52	0	0
12. Gebanganom	427	341	0	0
13. Rowosari	698	1,215	0	0
14. Jatipurwo	530	37	0	0
15. Gempolsek	291	72	0	0
16. Sendangsikucing	337	187	0	0
Jumlah 2008	6,179	3,530	0	0
2007	5,201	2,532	0	0
2006	5,583	2,620	8,220	135

BPS Kabupaten Kendal

Sumber data : Statistik Kecamatan Rowosari
 Catatan :

TABEL : 11.1

**Banyaknya Lapangan Olahraga
Kecamatan Rowosari
Tahun : 2008**

Desa	Sepak Bola	Volley	Bulu Tangkis	Tenis
(1)	(2)	(3)	(4)	(5)
01. Tambaksari	1	3	6	0
02. Tanjungsari	0	2	3	0
03. Parakan	0	0	0	0
04. Wonotenggang	0	2	2	0
05. Randusari	0	2	0	0
06. Karang Sari	0	3	1	0
07. Tanjunganom	0	1	1	0
08. Sendangdawuhan	0	2	3	0
09. Pojoksari	0	2	2	0
10. Kebonsari	0	0	0	0
11. Bulak	1	2	2	0
12. Gebanganom	1	1	1	0
13. Rowosari	1	3	4	0
14. Jatipurwo	0	2	2	0
15. Gempolsek	1	8	5	0
16. Sendangsikucing	0	1	2	0
2007				
Jumlah 2008	5	34	34	0
2007	5	34	34	0
2006	4	34	34	0

BPS Kabupaten Kendal

Sumber data : Kantor Kecamatan Rowosari
Catatan :

TABEL : 12.1
Banyaknya Surat Pemberitahuan Pajak Terdaftar
Kecamatan Rowosari
Tahun : 2008

Desa	Banyaknya
	Surat Pemberitahuan Pajak Terdaftar
(1)	(2)
01. Tambaksari	1,216
02. Tanjungsari	1,124
03. Parakan	726
04. Wonotenggang	715
05. Randusari	859
06. Karang Sari	1,100
07. Tanjunganom	615
08. Sendangdawuhan	1,033
09. Pojoksari	749
10. Kebonsari	1,183
11. Bulak	1,821
12. Gebanganom	899
13. Rowosari	1,338
14. Jatipurwo	1,875
15. Gempolsewu	3,082
16. Sendangsikucing	4,158
Jumlah 2008	22,493

Sumber data : Kantor Kecamatan Rowosari
Catatan :

BPS Kabupaten Kendal

TABEL : 12.2

**Pemasukan Pajak Bumi Dan Bangunan
Kecamatan Rowosari
Tahun : 2008**

Desa	Pemasukan PBB
(1)	(2)
01. Tambaksari	21,782,927
02. Tanjungsari	16,689,022
03. Parakan	8,410,419
04. Wonotenggang	30,603,340
05. Randusari	25,216,567
06. Karang Sari	20,216,557
07. Tanjunganom	9,868,000
08. Sendangdawuhan	3,394,372
09. Pojoksari	14,305,562
10. Kebonsari	14,434,778
11. Bulak	25,819,477
12. Gebanganom	18,186,700
13. Rowosari	15,080,376
14. Jatipurwo	31,354,232
15. Gempolsewu	23,013,023
16. Sendangsikucing	49,837,046
Jumlah 2008	328,212,398

**Sumber data : Kantor Kecamatan Rowosari
Catatan :**