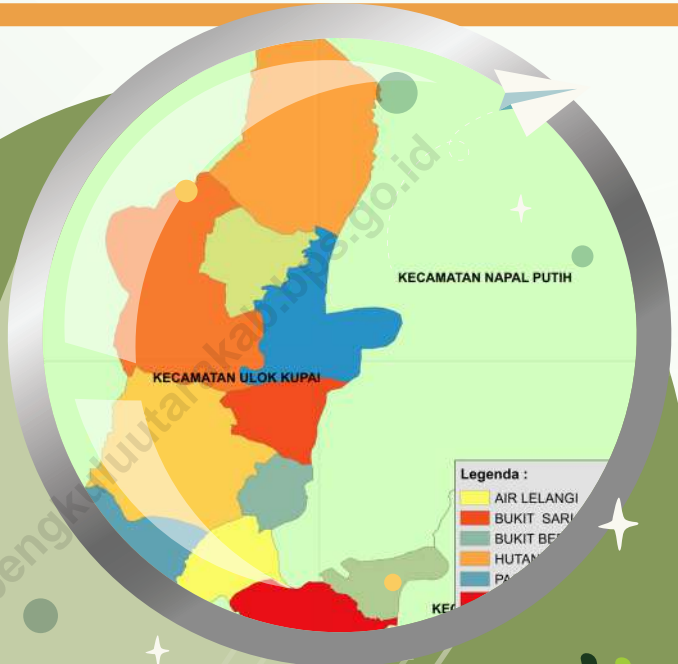


KECAMATAN ULOK KUPAI DALAM ANGKA *ULOK KUPAI DISTRICT IN FIGURES* 2024

Volume VI, 2024



BADAN PUSAT STATISTIK
KABUPATEN BENGKULU UTARA
BPS-STATISTICS BENGKULU UTARA REGENCY

KECAMATAN ULOK KUPAI DALAM ANGKA *ULOK KUPAI DISTRICT IN FIGURES* 2024

Volume VI, 2024



KECAMATAN ULOK KUPAI DALAM ANGKA

Ulok Kupai District in Figures

2024

Volume VI, 2024

Katalog /*Catalogue*: 1102001.1703092

ISSN: 2623-1387

Nomor Publikasi/*Publication Number*: 17030.24018

Ukuran Buku/*Book Size*: 14,8 cm x 21 cm

Jumlah Halaman/*Number of Pages* : xxvi+100 hal/*pages*

Penyusun Naskah/*Manuscript Drafter*:

BPS Kabupaten Bengkulu Utara

BPS-Statistics Bengkulu Utara Regency

Penyunting/*Editor*:

BPS Kabupaten Bengkulu Utara

BPS-Statistics Bengkulu Utara Regency

Pembuat Kover/*Cover Designer*:

BPS Kabupaten Bengkulu Utara

BPS-Statistics Bengkulu Utara Regency

Penerbit/*Publisher*

©BPS Kabupaten Bengkulu Utara/*BPS-Statistics Bengkulu Utara Regency*

Sumber Ilustrasi/*Illustration Source*:...

Dilarang mereproduksi dan/atau menggandakan sebagian atau seluruh isi buku ini untuk tujuan komersial tanpa izin tertulis dari Badan Pusat Statistik Kabupaten Bengkulu Utara.

It is prohibited to reproduce and/or duplicate part or all of this book for commercial purpose without permission from BPS-Statistics Bengkulu Utara Regency.

TIM PENYUSUN/COMPILERS
KECAMATAN ULOK KUPAI DALAM ANGKA
Ulok Kupai District in Figures
2024
Volume VI, 2024

Pengarah/Director
lin Inayati

Penanggung Jawab/Persons in Charge
Furkan

Penyunting/Editors
Popy Permawani

Pengolah Data dan Penulis Naskah/Data Processor and Writers
Hady Rizaldy Gunawan

Penata Letak/Layout Designers
Hady Rizaldy Gunawan

Penerjemah/Translators
Hady Rizaldy Gunawan

KONTRIBUTOR DATA/DATA CONTRIBUTORS

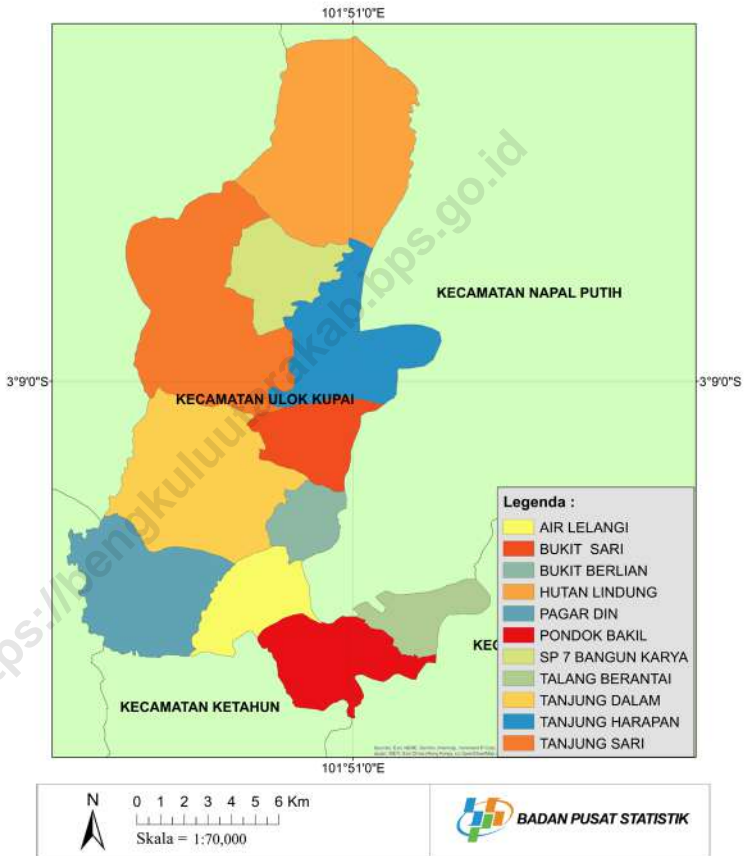
1. Kementerian Agama/*Ministry of Religious Affair*
2. Kementerian Pendidikan dan Kebudayaan/*Ministry of Education and Culture*
3. Badan Meteorologi Klimatologi dan Geofisika/*Meteorological, Climatology, and Geophysical Agency*
4. Badan Pusat Statistik/*BPS-Statistics Indonesia*

<https://bengkuluutarakab.bps.go.id>

PETA WILAYAH KECAMATAN ULOK KUPAI

MAP OF ULOK KUPAI DISTRICT

Sketsa Peta Kecamatan Ulok Kupai



KEPALA BPS KABUPATEN BENGKULU UTARA
HEAD OF BPS-STATISTICS BENGKULU UTARA REGENCY



IIN INAYATI

KATA PENGANTAR

Publikasi “KECAMATAN ULOK KUPAI DALAM ANGKA 2024” ini merupakan lanjutan dari publikasi-publikasi sebelumnya dan merupakan upaya dalam mengembangkan perstatistikan daerah untuk menyediakan data yang terpadu bagi berbagai keperluan daerah.

Dalam publikasi ini disajikan tabel-tabel, grafik serta uraian-uraian singkat mengenai berbagai bidang. Hal ini dimaksudkan, agar pemakai data akan cepat mendapat gambaran mengenai Kecamatan Ulok Kupai dewasa ini, kemajuan pembangunan yang dicapai, potensi daerah bagi penanaman modal baik domestik maupun luar negeri. Data statistik yang disajikan dalam publikasi ini merupakan data resmi dari berbagai sumber instansi pemerintah dan swasta. Penyajian datanya diusahakan dalam bentuk tabel statistik yang dapat dengan mudah menunjukkan konsistensinya dan keterpaduannya. Berhasil dengan baik publikasi ini adalah berkat kerjasama yang baik dari Kecamatan Ulok Kupai dan bantuan segenap dinas/instansi serta badan-badan swasta dalam memberikan data yang diperlukan.

Berhubungan dengan itu kami menyampaikan terima kasih kepada Kecamatan Ulok Kupai atas kerjasamanya dan terima kasih pula kepada semua pihak yang membantu dalam penyiapan publikasi ini. Terima Kasih.

Arga Makmur, September 2024
Kepala BPS
Kabupaten Bengkulu Utara



IIN INAYATI

PREFACE

Ulok Kupai Subdistrict in Figures 2024, is a part of our efforts to develop regional statistics to provide integrated data for regional development planning purpose.

This publication is presented in tables, graphs and brief descriptions so that the data user can get the pictures of Ulok Kupai, progress of development, and the potential of regional investment for both domestic and oversea quickly. The data in this publication are presented by various government and private agencies in the form of easier statistical tables. Therefore, the success of this publication thanks to the cooperation of all government and private agencies which provide the required data.

We appreciate all the effort and cooperation of regional government agency which has helped and for all those who assist in the preparation for the success this publication.

Thank you.

*Arga Makmur, September 2024
Head of BPS-Statistics Bengkulu Utara Regency*



IIN INAYATI

DAFTAR ISI/CONTENTS
KECAMATAN ULOK KUPAI DALAM ANGKA
Ulok Kupai District in Figures
2024
 Volume VI, 2024

	Halaman <i>Page</i>
Kata Pengantar	xi
Preface	xii
Daftar Isi/ Contents	xiii
Daftar Tabel/ List of Tables	xv
Daftar Gambar/ List of Figures	xxi
Penjelasan Umum/ Explanatory Notes	xxiii
Daftar Singkatan/ List of Abbreviation	xxv
1. Geografi/ <i>Geography</i>	1
2. Pemerintahan/ <i>Government</i>	11
3. Penduduk/ <i>Population</i>	21
4. Sosial dan Kesejahteraan Rakyat/ <i>Social and Welfare</i>	31
5. Pertanian/ <i>Agriculture</i>	59
6. Pariwisata, Transportasi, dan Komunikasi/ <i>Tourism, Transportation, and Communication</i>	73
7. Perbankan, Koperasi, dan Perdagangan/ <i>Banking, Cooperative, and Trade</i>	87
Daftar Pustaka/ Bibliography	99

DAFTAR TABEL/LIST OF TABLES

Tabel Table		Halaman Page
1.	GEOGRAFI/GEORAPHY	
1.1	Luas Daerah Menurut Desa/Kelurahan di Kecamatan Ulok Kupai, 2023 <i>Total Area by Villages/Kelurahan in Ulok Kupai District, 2023.....</i>	8
1.2	Jarak ke Ibukota Kecamatan dan Ibukota Kabupaten/Kota Menurut Desa/Kelurahan di Kecamatan Ulok Kupai(km), 2023 <i>Distance to the District Capital and Regency/Municipal Capital by Villages/Kelurahan in Ulok Kupai District (km), 2023.....</i>	9
2.	PEMERINTAHAN/GOVERNMENT	
2.1	WILAYAH ADMINISTRATIF ADMINISTRATIVE AREA	
2.1.1	Jumlah Rukun Warga (RW) dan Rukun Tetangga (RT) Menurut Desa/Kelurahan di Kecamatan Ulok Kupai, 2023 <i>Number of Rukun Warga and Rukun Tetangga by Villages/ Kelurahan in Ulok Kupai District, 2023</i>	18
2.2	SUMBER DAYA MANUSIA HUMAN RESOURCES	
2.2.1	Jumlah Pegawai Negeri Sipil Menurut Pemerintah Daerah dan Jenis Kelamin di Kecamatan Ulok Kupai, 2023 <i>Number of Civil Servants by Local Government and Sex in Ulok Kupai District, 2023</i>	19
2.2.2	Jumlah Pegawai Negeri Sipil Pemerintah Daerah Kecamatan Ulok Kupai Menurut Tingkat Pendidikan dan Jenis Kelamin, 2023 <i>Number of Civil Servants of Ulok Kupai District Government by Educational Level and Sex, 2023</i>	20
3.	PENDUDUK/POPULATION	
3.1	Penduduk, Distribusi Persentase Penduduk, Kepadatan Penduduk, Rasio Jenis Kelamin Penduduk Menurut Desa/Kelurahan di Kecamatan Ulok Kupai, 2023	

Tabel Table	Halaman Page
3.2	<p><i>Population, Percentage Distribution of Population, Population Density, and Population Sex Ratio by Villages/Kelurahan in Ulok Kupai District, 2023</i>..... 28</p> <p>Jumlah Penduduk Menurut Kelompok Umur dan Jenis Kelamin di Kecamatan Ulok Kupai, 2023 <i>Population by Age Groups and Sex in Ulok Kupai District, 2023</i> 30</p>
4.	SOSIAL DAN KESEJAHTERAAN RAKYAT/SOCIAL AND WELFARE
4.1	PENDIDIKAN EDUCATION
4.1.1	<p>Jumlah Sekolah Menurut Tingkat Pendidikan di Kecamatan Ulok Kupai, 2023/2024 <i>Number of Schools by Educational Level in Ulok Kupai District, 2023/2024</i>..... 38</p>
4.1.2	<p>Jumlah Guru Menurut Tingkat Pendidikan di Kecamatan Ulok Kupai, 2023/2024 <i>Number of Teachers by Educational Level in Ulok Kupai District, 2023/2024</i> 39</p>
4.1.3	<p>Jumlah Murid Menurut Tingkat Pendidikan di Kecamatan Ulok Kupai, 2023/2024 <i>Number of Pupils by Educational Level in Ulok Kupai District, 2023/2024</i>..... 40</p>
4.2	KESEHATAN HEALTH
4.2.1	<p>Banyaknya Desa¹/Kelurahan yang Memiliki Sarana Kesehatan Menurut Jenis Sarana Kesehatan di Kecamatan Ulok Kupai, 2021–2023 <i>Number of Villages¹/Kelurahan Health Facilities by Type of Health Facilities in Ulok Kupai District, 2021–2023</i> 41</p>
4.2.2	<p>Banyaknya Warga Penderita Kekurangan Gizi Menurut Desa/Kelurahan di Kecamatan Ulok Kupai, 2023 <i>Number of People with Malnutrition by Villages/Kelurahan in Ulok Kupai District, 2023</i>..... 42</p>
4.3	PERUMAHAN DAN LINGKUNGAN HOUSING AND ENVIRONMENT

4.3.1	Banyaknya Desa ¹ /Kelurahan Menurut Sumber Air Minum Sebagian Besar Keluarga di Kecamatan Ulok Kupai, 2021–2023 <i>Number of Villages¹/Kelurahan by Drinking Water Source of Majority Family in Ulok Kupai District, 2021–2023.....</i>	43
4.3.2	Banyaknya Keluarga Menurut Desa/Kelurahan dan Jenis Pengguna Listrik di Kecamatan Ulok Kupai, 2023 <i>Number of Family by Villages/Kelurahan and Type of Electricity Consumer in Ulok Kupai District, 2023.....</i>	44
4.3.3	Banyaknya Desa ¹ /Kelurahan Menurut Sumber Penerangan Jalan Utama Desa/Kelurahan di Kecamatan Ulok Kupai, 2021–2023 <i>Number of Villages¹/Kelurahan by Source of Villages/Kelurahan's Main Street Illumination in Ulok Kupai District, 2021–2023.....</i>	45
4.3.4	Banyaknya Desa ¹ /Kelurahan Menurut Penggunaan Fasilitas Tempat Buang Air Besar Sebagian Besar Keluarga di Kecamatan Ulok Kupai, 2021–2023 <i>Number of Villages¹/Kelurahan by Toilet Facility Used by Majority Family in Ulok Kupai District, 2021–2023.....</i>	46
4.3.5	Banyaknya Desa/Kelurahan Menurut Jenis Bahan Bakar untuk Memasak yang Digunakan Sebagian Besar Keluarga di Kecamatan Ulok Kupai, 2023 <i>Number of Villages/Kelurahan by Type of Cooking Fuel Used by Majority Family in Ulok Kupai District, 2023.....</i>	47
4.4	AGAMA DAN SOSIAL LAINNYA RELIGION AND OTHER SOCIAL AFFAIRS	
4.4.1	Jumlah Tempat Peribadatan Menurut Desa/ Kelurahan di Kecamatan Ulok Kupai, 2023 <i>Number of Worship Places by Villages/Kelurahan in Ulok Kupai District, 2023.....</i>	48
4.4.2	Banyaknya Kejadian Bencana Alam Menurut Desa/Kelurahan dan Jenis Bencana Alam di Kecamatan Ulok Kupai, 2023 <i>Number of Natural Disaster Events by Villages/Kelurahan and Type of Natural Disaster in Ulok Kupai District, 2023.....</i>	49
4.4.3	Banyaknya Korban Jiwa Akibat Bencana Alam Menurut Desa/Kelurahan dan Jenis Bencana Alam di Kecamatan Ulok Kupai, 2023	

Tabel Table	Halaman Page
	52
4.4.4	55
4.4.5	57
5.	PERTANIAN/AGRICULTURE
5.1	66
5.2	67
5.3	68
5.4	69
5.5	

Tabel Table	Halaman Page
	70
5.6	71
5.7	72
6.	
6.1	
6.1.1	80
6.2	
6.2.1	81
6.3	
6.3.1	83

Tabel Table	Halaman Page	
6.3.2	Jumlah Menara Telepon seluler dan Operator Layanan Komunikasi Telepon Seluler Menurut Desa/ Kelurahan di Kecamatan Ulok Kupai, 2023 <i>Number of Base Transceiver Station (BTS) and Cellular Phone Communication Service Operators by Villages/Kelurahan in Ulok Kupai District, 2023</i>	84
6.3.3	Kekuatan Sinyal Telepon Seluler dan Jenis Sinyal Internet Telepon Seluler Menurut Desa/Kelurahan di Kecamatan Ulok Kupai, 2023 <i>The Strenght of Cellular Phone Signal by Villages/Kelurahan in Ulok Kupai District, 2023</i>	85
7. PERBANKAN, KOPERASI, DAN PERDAGANGAN/BANKING, COOPERATIVE, AND TRADE		
7.1	Banyaknya Sarana Lembaga Keuangan Bank Menurut Desa/ Kelurahan dan Jenis Bank di Kecamatan Ulok Kupai, 2023 <i>Number of Bank by Villages/Kelurahan and Type of Bank in Ulok Kupai District, 2023</i>	94
7.2	Banyaknya Koperasi Aktif Menurut Menurut Desa/Kelurahan dan Jenis Koperasi di Kecamatan Ulok Kupai, 2023 <i>Number of Cooperative by Villages/Kelurahan and Type of Cooperative in Ulok Kupai District, 2023</i>	95
7.3	Banyaknya Sarana Perdagangan Menurut Desa/Kelurahan dan Jenis Sarana Perdagangan di Kecamatan Ulok Kupai, 2023 <i>Number of Trade Facilities by Villages/Kelurahan and Type of Trade Facilities in Ulok Kupai District, 2023</i>	97

DAFTAR GAMBAR/LIST OF FIGURES

Gambar Figure		Halaman Page
1.1	Jarak ke Ibukota Kecamatan Menurut Desa/ Kelurahan di Kecamatan Ulok Kupai (km), 2023 <i>Distance to the District Capital by Village/Kelurahan in Ulok Kupai District (km), 2023</i>	6
1.2	Jarak ke Ibukota Kabupaten/Kota Menurut Desa/ Kelurahan di Kecamatan Ulok Kupai (km), 2023 <i>Distance to the District Capital by Village/Kelurahan in Ulok Kupai District (km), 2023</i>	7
2.1	Jumlah Rukun Tetangga (RT) Menurut Desa/ Kelurahan di Kecamatan Ulok Kupai, 2023 <i>Number of Rukun Tetangga by Villages/Kelurahan in Ulok Kupai District, 2023</i>	16
2.2	Persentase Pegawai Negeri Sipil Menurut Pemerintah Daerah Kecamatan dan Jenis Kelamin di Kecamatan Ulok Kupai, 2023 <i>Percentage of Civil Servants by Local Government and Sex in Ulok Kupai District, 2023</i>	17
3.1	Distribusi Persentase Penduduk Menurut Desa/ Kelurahan di Kecamatan Ulok Kupai, 2023 <i>Percentage Distribution of Population by Villages/Kelurahan in Ulok Kupai District, 2023</i>	26
3.2	Rasio Jenis Kelamin Penduduk Menurut Desa/ Kelurahan di Kecamatan Ulok Kupai, 2023 <i>Population Sex Ratio by Villages/Kelurahan in Ulok Kupai District, 2023</i>	27
4.1	Jumlah Sekolah Menurut Tingkat Pendidikan di Kecamatan Ulok Kupai, 2023/2024 <i>Number of Schools by Educational Level in Ulok Kupai District, 2023/2024</i>	36
4.2	Jumlah Tempat Peribadatan Menurut Desa/ Kelurahan di Kecamatan Ulok Kupai, 2023 <i>Number of Worship Places by Villages/Kelurahan in Ulok Kupai District, 2023</i>	37

Gambar Figure		Halaman Page
5.1	Luas Panen Tanaman Sayuran dan Buah-buahan Semusim Menurut Jenis Tanaman di Kecamatan Ulok Kupai (ha), 2023 <i>Harvested Area of Seasonal Vegetables and Fruits by Kind of Plant in Ulok Kupai District (ha), 2023</i>	64
5.2	Produksi Tanaman Sayuran dan Buah-buahan Semusim Menurut Jenis Tanaman di Kecamatan Ulok Kupai (kuintal), 2023 <i>Production of Seasonal Vegetables and Fruits by Kind of Plant in Ulok Kupai District (quintal), 2023</i>	65
6.1	Prasarana dan Sarana Transportasi Antardesa/Kelurahan Menurut Desa/Kelurahan di Kecamatan Ulok Kupai, 2023 <i>Inter-Villages/Kelurahan Transportation Infrastructure and Facilities by Villages/Kelurahan in Ulok Kupai District, 2023</i>	78
6.2	Kekuatan Sinyal Telepon Seluler Menurut Desa/ Kelurahan di Kecamatan Ulok Kupai, 2023 <i>The Strenght of Celular Phone Signal by Villages/Kelurahan in Ulok Kupai District, 2023</i>	79
7.1	Banyaknya Sarana Lembaga Keuangan Bank Menurut Desa/ Kelurahan dan Jenis Bank di Kecamatan Ulok Kupai, 2023 <i>Number of Bank by Villages/Kelurahan and Type of Bank in Ulok Kupai District, 2023</i>	92
7.2	Banyaknya Sarana Perdagangan Menurut Desa/Kelurahan dan Jenis Sarana Perdagangan di Kecamatan Ulok Kupai, 2023 <i>Number of Trade Facilities by Villages/Kelurahan and Type of Trade Facilities in Ulok Kupai District, 2023</i>	93

PENJELASAN UMUM/EXPLANATORY NOTES

Tanda-tanda, satuan-satuan, dan lain-lainnya yang digunakan dalam publikasi ini adalah sebagai berikut:

Symbols, measurement units, and acronyms which are used in this publication, are as follows:

1. TANDA-TANDA/SYMBOLS

Data tidak tersedia/ <i>Data not available</i>	: ...
Tidak ada atau nol / <i>Null or zero</i>	: -
Data dapat diabaikan/ <i>Data negligible</i>	: ~0
Tanda decimal/ <i>Decimal point</i>	: ,
Data tidak dapat ditampilkan/ <i>Not applicable</i>	: NA
Angka estimasi/ <i>Estimated figures</i>	: e
Angka diperbaiki/ <i>Revised figures</i>	: r
Angka sementara/ <i>Preliminary figures</i>	: *
Angka sangat sementara/ <i>Very preliminary figures</i>	: **
Angka sangat sangat sementara/ <i>Very very preliminary figures</i>	: ***

2. SATUAN/UNITS

barel/ <i>barrel</i>	: 158,99 liter/ <i>litres</i> = 1/6,2898 m ³
hektare (ha)/ <i>hectare (ha)</i>	: 10.000 m ²
kilometer (km)/ <i>kilometres (km)</i>	: 1.000 meter/ <i>meters (m)</i>
knot/ <i>knot</i>	: 1,8523 km/jam (<i>km/hour</i>)
kuintal/ <i>quintal</i>	: 100 kg
KWh	: 1.000 Watt <i>hour</i>
MWh	: 1.000 KWh
liter (untuk beras)/ <i>litre (for rice)</i>	: 0,80 kg
MMSCF	: 1/35,3 m ³
metrik ton (m.ton)/ <i>metric ton (m. ton)</i>	: 0,98421 long ton = 1.000 kg
ons/ <i>ounce</i>	: 28,31 gram/ <i>grams</i>
ton	: 1.000 kg

Satuan lain: buah, dus, butir, helai/lembar, kaleng, batang, pulsa, ton kilometer (ton-km), jam, menit, persen (%).

Other units: unit, pack, pieces, sheet, tin, pulse, ton-kilometres(ton-km), hour, minute, percent (%).

Perbedaan angka di belakang koma disebabkan oleh pembulatan angka.

The difference in decimal numbers is caused by rounding.

DAFTAR SINGKATAN/LIST OF ABBREVIATION

SI	: Stasiun Iklim/ <i>Climate Station</i>
SMPK	: Stasiun Meterologi Pertanian Khusus/ <i>Special Agricultural Meteorological Station</i>
t.t	: Tempat tidur/ <i>Bed</i>
BCG	: Bacillus Calmette Guerin
DPT	: Difteri, Pertusis, Tetanus/ <i>Diphtheria, Tetanus, and Pertussis</i>
TT	: Tetanus Toxoid
IOT	: Industri Obat Tradisional/ <i>Traditional Medicine Industry</i>
IKOT	: Industri Kecil Obat Tradisional/ <i>Traditional Medicine Small Industry</i>
Alkes	: Alat kesehatan/ <i>Health Kits</i>
PKRT	: Perbekalan Kesehatan Rumah tangga/ <i>Household Health Logistics</i>
Kompl	: Komplemen/ <i>Complement</i>
IRTP	: Industri Pangan Produksi Rumah Tangga/ <i>Foods Home Industry</i>
PBF	: Pedagang Besar Farmasi/ <i>Pharmacy Whole-seller</i>
GFK	: Gudang Farmasi Kab/Kota/Regency/ <i>Municipality Pharmacy Warehouse</i>
RB	: Rumah Bersalin/ <i>Delivery House</i>
Pustu	: Puskesmas pembantu/ <i>Auxiliary Public Health Center</i>
BP	: Balai Pengobatan/ <i>Polyclinic</i>
TPS	: Tempat Pembuangan Sampah Sementara / <i>landfill</i>
Jamkesmas	: Jaminan kesehatan masyarakat miskin/ <i>Poor public health insurance</i>
PJKMU	: Program Jaminan Kesehatan Masyarakat Umum/ <i>General Public Health Insurance Program</i>
SIUP	: Surat Ijin Usaha Perdagangan/ <i>Trading Permission Letter</i>
TDP	: Tanda Daftar Perusahaan/ <i>Company Registration Identity</i>
API	: Angka Pengenal Importir/ <i>Importer's Identity Number</i>

01

GEOGRAFI
GEOGRAPHY



PENJELASAN TEKNIS

1. Data geografi kecamatan di Kabupaten Bengkulu Utara terdiri atas luas wilayah, jarak antar ibukota kabupaten dengan kecamatan, dan ketinggian wilayah. Data tersebut berasal dari beberapa sumber yang berbeda, berdasarkan Peraturan Menteri Dalam Negeri Nomor 137 Tahun 2017 tanggal 29 Desember 2017, dari Informasi Kementerian Dalam Negeri Tahun 2018, dan Kantor Badan Pertanahan Nasional (BPN) Kabupaten Bengkulu Utara. Sedangkan data iklim bersumber dari Stasiun Klimatologi dan Geofisika Pulau Baai.
2. Hujan adalah titik-titik air di udara atau awan yang sudah terlalu berat karena kandungan airnya sudah sangat banyak, sehingga akan jatuh kembali ke permukaan bumi sebagai hujan (presipitasi). Alat untuk mengukur hujan adalah fluviometer
3. Curah hujan merupakan ketebalan air hujan yang terkumpul pada luasan 1 m². Satuan Curah hujan yang digunakan Badan Meteorologi, Klimatologi dan Geofisika (BMKG) adalah milimeter (mm). Curah hujan yang dihitung dengan satuan mm, yaitu air yang tertampung pada area seluas 1 m x 1 m (m²). Jadi curah hujan. 1mm adalah jumlah air yang turun dari langit sebanyak 1mm x 1m x 1m =

TECHNICAL NOTES

1. *Geography data of subdistrict in Bengkulu Utara Regency consists of an area, the distance between the capital of the regency with the subdistricts, and altitude of the area. The data is based on Minister of Home Affairs Regulation Number 137/2017, December 29, 2017, based on Information from Ministry of Home Affairs, 2018 and the Regional Office of the National Land Agency (BPN) of Bengkulu Utara Regency. While climate data sourced from Climatological Station Baai Island.*
2. *Rain is water droplets in the air or a cloud that is too heavy because the water content is already very much, so it will fall back to the earth's surface as rain (precipitation). Tools to measure rainfall is fluviometer.*
3. *Rainfall is the thickness of the rainwater collected on an area of 1 m². Unit precipitation used Meteorology and Geophysics Agency (BMKG) is millimeters (mm). Rainfall is calculated in mm, ie water being stored in an area of 1m x 1m (m²). So rainfall of 1 mm is the amount of water that fell from the sky as much as 1mm x 1m x 1m = 0,001 m³ = 1 liters.*

0,001 m³ = 1 liter.

4. Suhu udara (temperatur) adalah ukuran energi kinetik rata-rata dari pergerakan molekul-molekul. Suhu suatu benda ialah keadaan yang menentukan kemampuan benda tersebut untuk memindahkan (transfer) panas ke benda-benda lain atau menerima panas dari benda-benda lain tersebut. Dalam sistem dua benda, benda yang kehilangan panas dikatakan benda yang bersuhu lebih tinggi.
 5. Alat untuk mengukur temperatur adalah termometer. Namundalam pengamatan meteorologi dan klimatologi, umumnya digunakan termo-meter kaca (liquid-in-glass thermometer) untuk peralatan konvensional dan termometer PT- 100 untuk peralatan-peralatan digital.
 6. Kelembabab udara/legas udara adalah tingkat kebasahan udara karena dalam udara air selalu terkandung dalam bentuk uap air. Kandungan uap air dalam udara hangat lebuah banyak daripada kandungan uap air dlaam udara dingin.
4. *Air temperature (temperature) is a measure of the average kinetic energy from the movement of molecules. Temperatureofanobject is the state which decides whether the object is to move (transfer) of heat to other objects. In a system of two objects, objects that heat loss is said to objects higher temperature.*
 5. *Instrument for measuring temperature is a thermometer. But in the observation of meteorology and climatology, commonly used glass thermometer (liquid-in-glass thermometer) for conventional equipment and thermometer PT- 100 for digital equipment.*
 6. *Humidity air/air legas is the degree of wetness of air because in water air is always contained in the form of water vapor. The moisture content in warm air is more than*

ULASAN

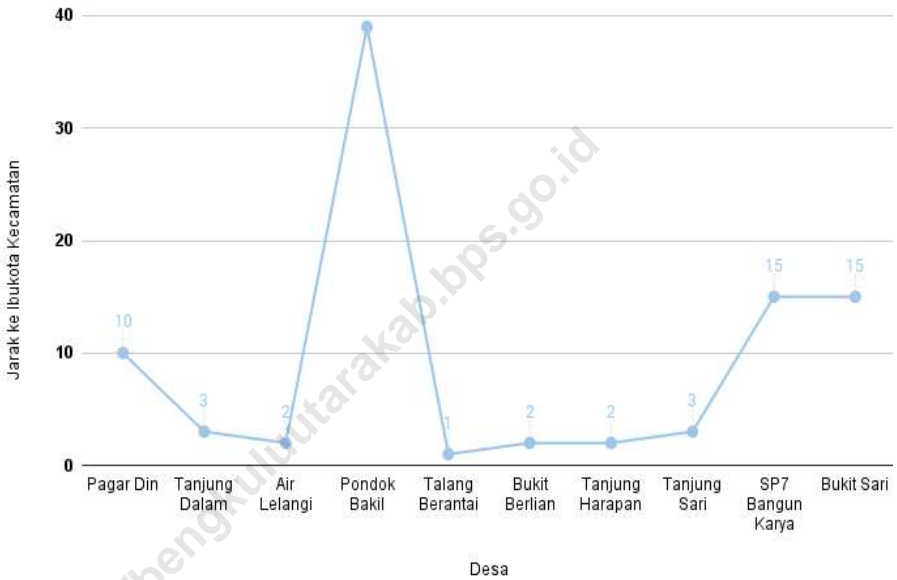
Jumlah desa di Kecamatan Ulok Kupai ada sebanyak 10 Desa. Total luas dari 10 desa tersebut adalah 520,10 km². Apabila ditinjau dari jarak ke kantor kecamatan wilayah desa dengan jarak terjauh diantaranya desa Pondok Bakil.

DESCRIPTION

There are 10 villages in Ulok Kupai Subdistrict. The total area of the 10 villages is 520.10 km². When viewed from the distance to the subdistrict office, the village area with the furthest distance is Pondok Bakil villages

<https://bengkuluutarakab.bps.go.id>

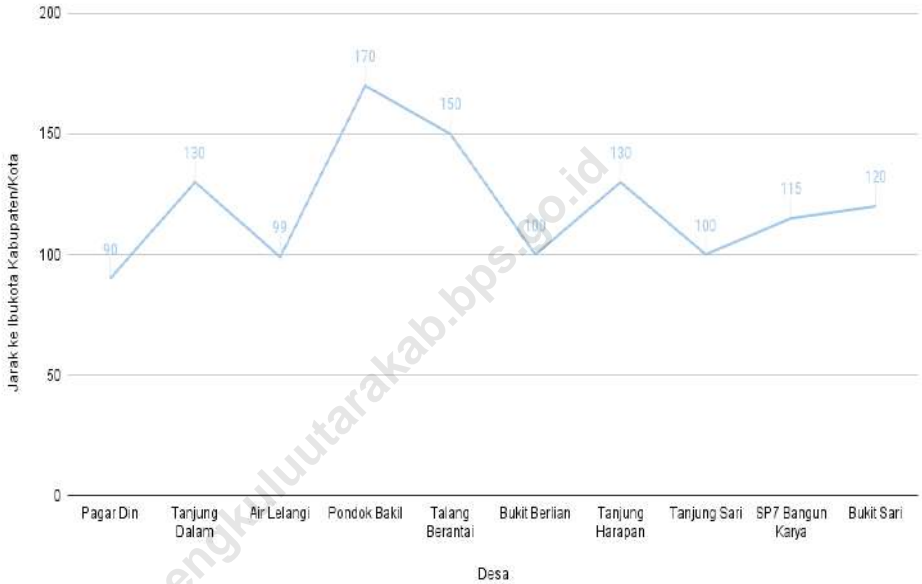
Gambar 1.1 Jarak ke Ibukota Kecamatan Menurut Desa/Kelurahan di Kecamatan Ulok Kupai (km), 2023
Figures *Distance to the District Capital by Village/Kelurahan in Ulok Kupai District (km), 2023*



Sumber/Source : Badan Perencanaan Pembangunan, Penelitian dan Pengembangan Daerah Kabupaten Bengkulu Utara/Regional Planning, Research and Development Agency of Bengkulu Utara Regency

Gambar 1.2
Figures

**Jarak ke Ibukota Kabupaten/Kota Menurut Desa/
Kelurahan di Kecamatan Ulok Kupai (km), 2023**
*Distance to the District Capital by Village/Kelurahan in Ulok
Kupai District (km), 2023*



Sumber/Source : Pemerintah Daerah Kecamatan Ulok Kupai/Ulok Kupai District Government

Tabel 1.1
Table

Luas Daerah Menurut Desa/Kelurahan di Kecamatan Ulok Kupai, 2023
Total Area by Villages/Kelurahan in Ulok Kupai District, 2023

Desa/Kelurahan Village/Kelurahan	Luas Total Area (km²/sq.km)	Persentase terhadap Luas Kecamatan Percentage to District Area
(1)	(2)	(3)
Pagar Din	NA	NA
Tanjung Dalam	NA	NA
Air Lelangi	NA	NA
Pondok Bakil	NA	NA
Talang Berantai	NA	NA
Bukit Berlian	NA	NA
Tanjung Harapan	NA	NA
Tanjung Sari	NA	NA
SP7 Bangun Karya	NA	NA
Bukit Sari	NA	NA
Ulok Kupai	520,10	100

Catatan/Note: ...

Sumber/Source: Badan Perencanaan Pembangunan, Penelitian dan Pengembangan Daerah Kabupaten Bengkulu Utara/Regional Planning, Research and Development Agency of Bengkulu Utara Regency

Tabel 1.2
Table

Jarak ke Ibukota Kecamatan dan Ibukota Kabupaten/Kota Menurut Desa/Kelurahan di Kecamatan Ulok Kupai(km), 2023
Distance to the District Capital and Regency/Municipal Capital by Villages/Kelurahan in Ulok Kupai District (km), 2023

Desa/Kelurahan Village/Kelurahan	Jarak ke Ibukota Kecamatan Distance to District Capital	Jarak ke Ibukota Kabupaten/ Kota Distance to Regency/Municipal Capital
(1)	(2)	(3)
Pagar Din	10	90
Tanjung Dalam	3	130
Air Lelangi	2	99
Pondok Bakil	39	170
Talang Berantai	1	150
Bukit Berlian	2	100
Tanjung Harapan	2	130
Tanjung Sari	3	100
SP7 Bangun Karya	15	115
Bukit Sari	15	120

Catatan/Note: ...

Sumber/Source: Pemerintah Daerah Kecamatan Ulok Kupai/Ulok Kupai District Government

<https://bengkuluutarakab.bps.go.id>



02

**PEMERINTAHAN
GOVERNMENT**



PENJELASAN TEKNIS

1. Desa adalah desa dan desa adat atau yang disebut dengan nama lain, selanjutnya disebut desa adalah kesatuan masyarakat hukum yang memiliki batas wilayah yang berwenang untuk mengatur dan mengurus urusan pemerintahan, kepentingan masyarakat setempat berdasarkan prakarsa masyarakat, hak asal usul, dan/atau hak tradisional yang diakui dan dihormati dalam sistem pemerintahan Negara Kesatuan Republik Indonesia.
2. Kelurahan adalah pembagian wilayah administratif di Indonesia di bawah kecamatan. Dalam konteks otonomi daerah di Indonesia, kelurahan merupakan wilayah kerja lurah sebagai Perangkat Daerah Kabupaten atau Kota. Kelurahan dipimpin oleh seorang kepala kelurahan yang disebut lurah selaku perangkat kecamatan dan bertanggung jawab kepada camat. Lurah diangkat oleh bupati/wali kota atas usul sekretaris daerah dari pegawai negeri sipil yang memenuhi persyaratan sesuai dengan ketentuan peraturan perundang-undangan (Undang-Undang Nomor 23 Tahun 2014 Tentang Pemerintahan Daerah).
3. Unit Permukiman Transmigrasi (UPT) adalah satuan permukiman transmigrasi yang berfungsi

TECHNICAL NOTES

1. *Village is a village and traditional village or what is called by another name, hereinafter referred to as village is a legal community unit that has territorial boundaries that are authorized to regulate and manage government affairs, the interests of the local community based on community initiatives, origin rights, and/or traditional rights recognized and respected in the government system of the Unitary State of the Republic of Indonesia.*
2. *Kelurahan is the division of administrative areas in Indonesia under subdistricts. In the context of regional autonomy in Indonesia, the kelurahan is the work area of the lurah as a Regency or City Regional Apparatus. The village is led by a chief called the lurah as the subdistrict apparatus and is responsible to the subdistrict head. Lurah is appointed by the regent at the suggestion of the regional secretary from a civil servant who meets the requirements in accordance with the provisions of the legislation (Law Number 23 of 2014 concerning Regional Government).*
3. *The Transmigration Settlement Unit (UPT) is a transmigration settlement unit that functions as a*

sebagai tempat tinggal dan tempat usaha transmigran yang sejak awal direncanakan untuk membentuk suatu desa atau bergabung dengan desa setempat. Organisasi UPT merupakan ke l e m b a g a a n yang bersifat sementara dibentuk sekurang kurangnya 2 bulan sebelum transmigran ditempatkan dan paling lama 5 tahun.

4. Satuan Permukiman Transmigrasi (SPT) adalah satuan permukiman potensial yang ditetapkan sebagai permukiman transmigrasi untuk mendukung pusat pertumbuhan ekonomi pada wilayah yang sudah ada atau sedang berkembang sesuai dengan rencana tata ruang wilayah.
5. Nagari adalah kesatuan masyarakat hukum adat yang memiliki batas-batas wilayah tertentu, dan berwenang untuk mengatur dan mengurus kepentingan masyarakat setempat berdasarkan filosofi adat Minangkabau (Adat Basandi Syarak, Syarak Basandi Kitabullah) dan atau berdasarkan asal-usul dan adat-istiadat setempat dalam wilayah Provinsi Sumatera Barat (Peraturan Pemerintah Nomor 72 Tahun 2005). Satu nagari terdiri dari beberapa jorong/korong. Orang yang memimpin jorong/korong disebut sebagai Kepala Jorong atau Wali Korong.

residence and a place of business transmigrants who originally planned to form a village or join a local village. The UPT organization is a temporary institution formed at least 2 months before transmigrants are placed and a maximum of 5 years.

4. *Transmigration Settlement Unit (SPT) is a potential settlement unit designated as a transmigration settlement to support economic growth centers in areas that already exist or are developing in accordance with the regional spatial plan.*
5. *Nagari is a customary law community unit that has certain territorial boundaries, and is authorized to regulate and manage the interests of the local community based on the Minangkabau traditional philosophy (Adat Basandi Syarak, Syarak Basandi Kitabullah) and or based on local origins and customs within the province. West Sumatra (Government Regulation No. 72 of 2005). One nagari consists of several jorong/korong. The person who leads the jorong/korong is referred to as the head of the jorong or the guardian of the korong.*

ULASAN

Jumlah SLS terkecil dibawah wilayah Administrasi Desa di Kecamatan Ulok Kupai diantaranya adalah Rukun Tangga atau Dusun.

Seluruh wilayah administrasi dibawah Kecamatan Ulok Kupai adalah pemerintahan Desa sebanyak 10 desa. Tidak ada yang berstatus kelurahan atau wilayah administrasi lainnya.

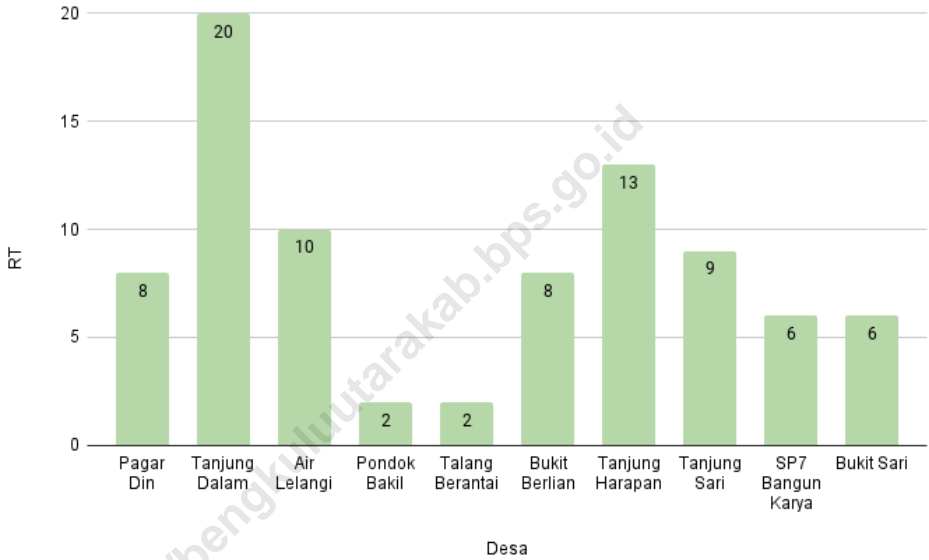
DESCRIPTION

The smallest number of SLS under the Village Administration in Ulok Kupai subdistrict is Rukun Tangga or Dusun.

The entire administrative area under the Ulok Kupai subdistrict is the village administration of 10 villages. None has the status of kelurahan or other administrative.

<https://bengkuluutarakab.bps.go.id>

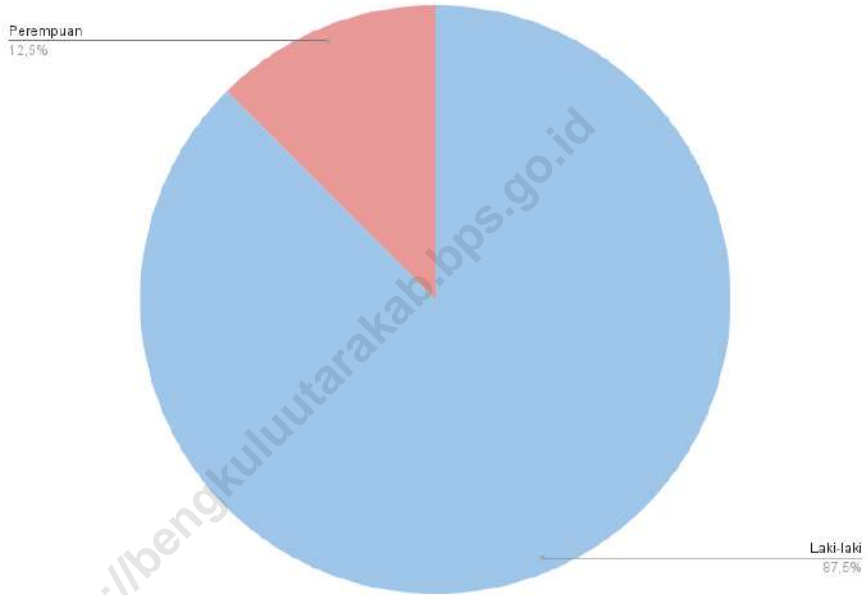
Gambar 2.1 Jumlah Rukun Tetangga (RT) Menurut Desa/Kelurahan di Kecamatan Ulok Kupai, 2023
Figures *Number of Rukun Tetangga by Villages/Kelurahan in Ulok Kupai District, 2023*



Sumber/Source : Pemerintah Daerah Kecamatan Ulok Kupai/Ulok Kupai District Government

Gambar 2.2
Figures

Persentase Pegawai Negeri Sipil Menurut Pemerintah Daerah Kecamatan dan Jenis Kelamin di Kecamatan Ulok Kupai, 2023
Percentage of Civil Servants by Local Government and Sex in Ulok Kupai District, 2023



Sumber/Source: Pemerintah Daerah Kecamatan Ulok Kupai/Ulok Kupai District Government

2.1 WILAYAH ADMINISTRATIF ADMINISTRATIVE AREA

Tabel 2.1.1 Jumlah Rukun Warga (RW) dan Rukun Tetangga (RT) Menurut Desa/Kelurahan di Kecamatan Ulok Kupai, 2023
Table *Number of Rukun Warga and Rukun Tetangga by Villages'/Kelurahan in Ulok Kupai District, 2023*

Desa/Kelurahan Village/Kelurahan	Rukun Warga (RW)	Rukun Tetangga (RT)
(1)	(2)	(3)
Pagar Din	-	8
Tanjung Dalam	-	20
Air Lelangi	-	10
Pondok Bakil	-	2
Talang Berantai	-	2
Bukit Berlian	-	8
Tanjung Harapan	-	13
Tanjung Sari	-	9
SP7 Bangun Karya	-	6
Bukit Sari	-	6
Ulok Kupai	-	84

Catatan/Note: ...

Sumber/Source: Pemerintah Daerah Kecamatan Ulok Kupai/Ulok Kupai District Government

2.2 SUMBER DAYA MANUSIA HUMAN RESOURCES

Tabel 2.2.1 Jumlah Pegawai Negeri Sipil Menurut Pemerintah Daerah dan Jenis Kelamin di Kecamatan Ulok Kupai, 2023
Table *Number of Civil Servants by Local Government and Sex in Ulok Kupai District, 2023*

Pemerintah Daerah <i>Local Government</i>	Laki-Laki <i>Male</i>	Perempuan <i>Female</i>	Jumlah <i>Total</i>
(1)	(2)	(3)	(4)
Pemerintah Daerah Kecamatan Ulok kupai <i>Ulok Kupai District Government</i>	7	1	8

Catatan/Note: ...

Sumber/Source: Pemerintah Daerah Kecamatan Ulok Kupai/*Ulok Kupai District Government*

Tabel 2.2.2
Table

**Jumlah Pegawai Negeri Sipil Pemerintah Daerah
Kecamatan Ulok Kupai Menurut Tingkat Pendidikan dan
Jenis Kelamin, 2023**
*Number of Civil Servants of Ulok Kupai District Government
by Educational Level and Sex, 2023*

Tingkat Pendidikan <i>Educational Level</i>	Laki-Laki <i>Male</i>	Perempuan <i>Female</i>	Jumlah <i>Total</i>
(1)	(2)	(3)	(4)
Sekolah Dasar (SD) <i>Primary School</i>	-	-	-
SMP/Sederajat <i>Junior High School</i>	-	-	-
SMA/Sederajat <i>Senior High School</i>	2	-	2
Diploma I/Akta I <i>Diploma I/Akta I</i>	-	-	-
Diploma II/Akta II <i>Diploma II/Akta II</i>	-	-	-
Diploma III/Akta III <i>Diploma III/Akta III</i>	-	-	-
Diploma IV/Akta IV <i>Diploma IV/Akta IV</i>	-	-	-
S1/Sarjana <i>Under Graduate/Bachelor</i>	5	1	6
S2/Pasca Sarjana <i>Graduate</i>	-	-	-
S3/Doktor/Ph.D <i>Post Graduate</i>	-	-	-
Jumlah/Total	7	1	8

Catatan/Note: ...

Sumber/SOURCE: Pemerintah Daerah Kecamatan Ulok Kupai/Ulok Kupai District Government



03

**PENDUDUK
POPULATION**



PENJELASAN TEKNIS

1. Sumber utama data kependudukan adalah sensus penduduk yang dilaksanakan sepuluh tahun sekali. Sensus penduduk telah dilaksanakan sebanyak tujuh kali sejak Indonesia merdeka yaitu tahun 1961, 1971, 1980, 1990, 2000, 2010, dan 2020.
2. Pada sensus penduduk, pencacahan dilakukan terhadap seluruh penduduk yang berdomisili di wilayah teritorial Indonesia termasuk warga negara asing kecuali anggota korps diplomatik negara sahabat beserta keluarganya.
3. Penduduk Kabupaten Bengkulu Utara adalah semua orang yang berdomisili di wilayah Bengkulu Utara selama 6 Bulan atau lebih dan atau mereka yang berdomisili kurang dari 6 bulan di Kabupaten Bengkulu Utara tetapi bertujuan menetap.
4. Laju Pertumbuhan penduduk adalah angka yang menunjukkan persentase pertambahan penduduk dalam jangka waktu tertentu.
5. Kepadatan penduduk adalah rasio banyaknya penduduk per kilometer persegi.
6. Rasio jenis kelamin adalah perbandingan antara penduduk laki-laki dan penduduk perempuan pada suatu wilayah dan waktu tertentu. Biasanya

TECHNICAL NOTES

1. *The main source of population data is the population census which is conducted every ten years. The population census has been conducted six times since Indonesia's independence, namely in 1961, 1971, 1980, 1990, 2000 and 2010.*
2. *In the population census, the enumeration is carried out on all residents who are domiciled in the territory of Indonesia, including foreign nationals, except for members of the diplomatic corps of friendly countries and their families.*
3. *Residents of North Bengkulu Regency are all people who live in North Bengkulu Regency for 6 months or more and or those who live less than 6 months in North Bengkulu Regency but aim to settle down.*
4. *Population growth rate is a number that shows the percentage of population growth in a certain period of time.*
5. *Population density is the ratio of the number of people per square kilometer.*
6. *The sex ratio is the ratio between the male population and the female population in a certain area and time. Usually expressed as the number of male residents for 100*

- dinyatakan dengan banyaknya penduduk laki-laki untuk 100 penduduk perempuan.
7. Distribusi penduduk adalah pola persebaran penduduk di suatu wilayah, baik berdasarkan batas-batas geografis maupun berdasarkan batas-batas administrasi pemerintahan.
 8. Komposisi penduduk adalah pola persebaran penduduk menurut karakteristiknya, contoh: penduduk menurut kelompok umur, penduduk menurut jenis kelamin.
 9. Rumah tangga adalah seseorang atau sekelompok orang yang mendiami sebagian atau seluruh bangunan fisik/sensus dan biasanya tinggal bersama serta pengelolaan makan dari satu dapur. yang dimaksud makan dari satu dapur adalah jika pengurusan kebutuhan sehari-harinya dikelola bersama-sama menjadi satu.
 10. Anggota rumah tangga adalah semua orang yang biasanya bertempat tinggal di suatu rumah tangga, baik yang berada di rumah tangga pada waktu pencacahan maupun yang sementara tidak ada.
- female residents.*
7. *Population distribution is the pattern of population distribution in an area, either based on geographical boundaries or based on government administrative boundaries.*
 8. *Population composition is the pattern of population distribution according to its characteristics, for example: population by age group, population by gender.*
 9. *A household is a person or group of people who inhabit part or all of a physical/census building and usually live together and manage meals from one kitchen. What is meant by eating from one kitchen is if the management of daily needs is managed together into one.*
 10. *Household members are all people who usually reside in a household, either those who are in the household at the time of enumeration or who are temporarily absent.*

ULASAN

Jumlah Penduduk Kecamatan Ulok Kupai pada tahun 2023 adalah sebanyak 14.213 jiwa dengan jumlah penduduk laki-laki sebanyak 7.319 jiwa dan penduduk perempuan sebanyak 6.894 jiwa. Apabila dilihat menurut Desa jumlah penduduk terbanyak ada di Desa Tanjung Dalam sebanyak 3.106 jiwa atau sekitar 21,85 persen dari total penduduk Kecamatan Ulok Kupai, diikuti Desa Tanjung Harapan dan Pagar Din masing-masing dengan jumlah penduduk sebanyak 2.585 jiwa dan 1.784 jiwa. Sedangkan Desa dengan jumlah penduduk terkecil adalah Pondok Bakil sebanyak 558 Jiwa.

Apabila komposisi penduduk dilihat menurut kepadatan Desa dengan Kepadatan penduduk tertinggi di wilayah Kecamatan Ulok Kupai adalah Tanjung Harapan dengan Kepadatan mencapai 259,79 penduduk per kilometer persegi, sedangkan desa dengan kepadatan penduduk terendah adalah ada di desa Tanjung Dalam dengan Kepadatan Penduduk sebesar 11,73 jiwa per kilometer persegi.

Secara umum penduduk laki-laki di Kecamatan Ulok Kupai lebih banyak dibandingkan penduduk perempuannya. Hal tersebut ditunjukkan dengan angka rasio jenis kelamin sebesar 106,16.

DESCRIPTION

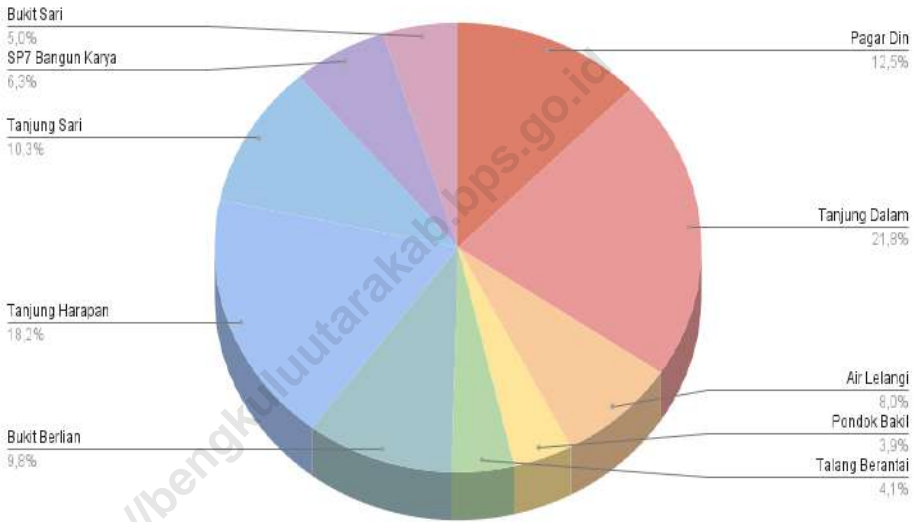
population of Ulok Kupai Subdistrict in 2023 is 14.213 people with a male population of 7.319 and a female population of 6.894. When viewed by village, the largest population is in Tanjung Dalam Village as many as 3.106 people or about 21,85percent of the total population of Ulok Kupai Subdistrict, followed by Tanjung Harapan and Pagar Din Villages with a population of 2.585 people and 1.784 people, respectively. Meanwhile, the village with the smallest population is Pondok bakil with 558 inhabitants.

If the composition of the population is seen according to density, the village with the highest population density in the Ulok Kupai sub-district is Tanjung Harapan with a density of 259,79 people per square kilometer, while the village with the lowest population density is in Tanjung Dalam village with a population density of 11,73 people per square kilometer.

In general, the male population in Ulok Kupai District is more than the female population. This is indicated by the sex ratio of 106,16.

Gambar 3.1
Figures

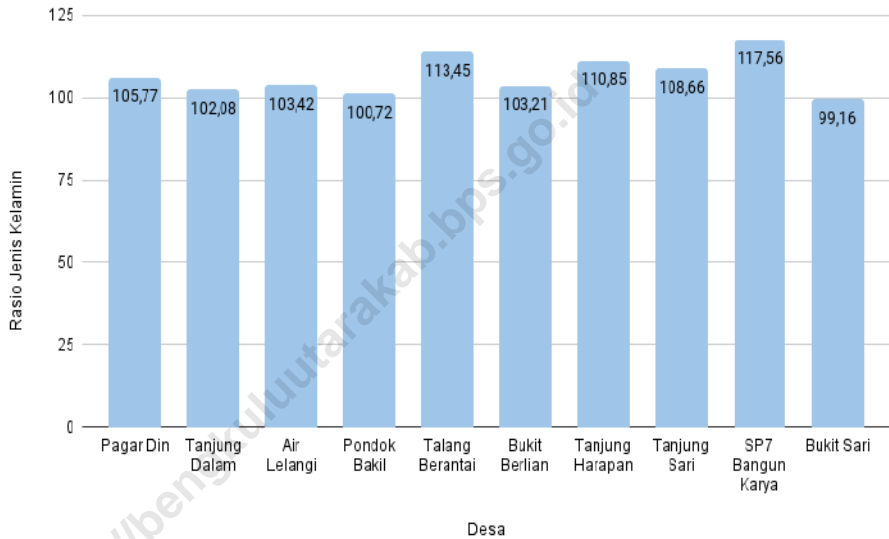
Distribusi Persentase Penduduk Menurut Desa/Kelurahan di Kecamatan Ulok Kupai, 2023
*Percentage Distribution of Population by Villages/
Kelurahan in Ulok Kupai District, 2023*



Sumber/Source : Dinas Kependudukan dan Pencatatan Sipil (Dukcapil)

Gambar 3.2
Figures

Rasio Jenis Kelamin Penduduk Menurut Desa/Kelurahan di Kecamatan Ulok Kupai, 2023
Population Sex Ratio by Villages/Kelurahan in Ulok Kupai District, 2023



Sumber/Source: Dinas Kependudukan dan Pencatatan Sipil (Dukcapil)

Tabel 3.1 **Penduduk, Distribusi Persentase Penduduk, Kepadatan Penduduk, Rasio Jenis Kelamin Penduduk Menurut Desa/ Kelurahan di Kecamatan Ulok Kupai, 2023**
Population, Percentage Distribution of Population, Population Density, and Population Sex Ratio by Villages/ Kelurahan in Ulok Kupai District, 2023

Desa/Kelurahan <i>Village/Kelurahan</i>	Penduduk/ <i>Population</i>		
	Laki-Laki/ <i>Male</i>	Perempuan/ <i>Female</i>	Jumlah/ <i>Total</i>
(1)	(2)	(3)	(4)
Pagar Din	917	867	1.784
Tanjung Dalam	1.569	1.537	3.106
Air Lelangi	575	556	1.131
Pondok Bakil	280	278	558
Talang Berantai	312	275	587
Bukit Berlian	707	685	1.392
Tanjung Harapan	1.359	1.226	2.585
Tanjung Sari	765	704	1.469
SP7 Bangun Karya	482	410	892
Bukit Sari	353	356	709
Ulok Kupai	7.319	6.894	14.213

Lanjutan Tabel/*Continued Table 3.1*

Desa/Kelurahan <i>Village/Kelurahan</i>	Persentase Penduduk <i>Percentage of Total Population</i>	Kepadatan Penduduk (per km ²) <i>Population Density per sq,km</i>	Rasio Jenis Kelamin Penduduk <i>Population Sex Ratio</i>
(1)	(5)	(6)	(7)
Pagar Din	12,55	NA	105,77
Tanjung Dalam	21,85	NA	102,08
Air Lelangi	7,96	NA	103,42
Pondok Bakil	3,93	NA	100,72
Talang Berantai	4,13	NA	113,45
Bukit Berlian	9,79	NA	103,21
Tanjung Harapan	18,19	NA	110,85
Tanjung Sari	10,34	NA	108,66
SP7 Bangun Karya	6,28	NA	117,56
Bukit Sari	4,99	NA	99,16
Ulok Kupai	100,00	27,33	106,16

Catatan/*Note*: ...Sumber/*Source*: Dinas Kependudukan dan Pencatatan Sipil (Dukcapil)

Tabel 3.2
Table

Jumlah Penduduk Menurut Kelompok Umur dan Jenis Kelamin di Kecamatan Ulok Kupai, 2023
Population by Age Groups and Sex in Ulok Kupai District, 2023

Kelompok Umur <i>Age Groups</i>	Jenis Kelamin/Sex		
	Laki-Laki <i>Male</i>	Perempuan <i>Female</i>	Jumlah <i>Total</i>
(1)	(2)	(3)	(4)
0-4	NA	NA	NA
5-9	NA	NA	NA
10-14	NA	NA	NA
15-19	NA	NA	NA
20-24	NA	NA	NA
25-29	NA	NA	NA
30-34	NA	NA	NA
35-39	NA	NA	NA
40-44	NA	NA	NA
45-49	NA	NA	NA
50-54	NA	NA	NA
55-59	NA	NA	NA
60+	NA	NA	NA
Ulok Kupai	7.319	6.894	14.213

Catatan/Note: ...

Sumber/Source: Dinas Kependudukan dan Pencatatan Sipil (Dukcapil)



04

SOSIAL DAN KESEJAHTERAAN RAKYAT **SOCIAL AND WELFARE**



PENJELASAN TEKNIS

1. Lembaga pendidikan adalah lembaga yang menghasilkan siswa yang lulus dan diakui/disahkan oleh Kementerian Pendidikan dan Kebudayaan yang dibuktikan dengan sertifikat/ijazah. Banyak lembaga kursus keterampilan yang menyebutkan bahwa lulusan kursusnya setara dengan diploma padahal belum tentu diakui oleh Kemendikbud sebagai diploma.
2. Gizi buruk adalah suatu keadaan kekurangan konsumsi zat gizi yang disebabkan oleh rendahnya konsumsi energi protein dalam makanan sehari-hari, yang ditandai dengan berat dan tinggi badan tidak sesuai umur (dibawah rata-rata) dan harus ditetapkan oleh tenaga medis. Busung lapar termasuk salah satu bentuk gizi buruk. Secara klinis, status gizi buruk meliputi tiga tipe, yaitu marasmus, kwashiorkor, dan marasmus-kwashiorkor.
3. Marasmus merupakan salah satu bentuk gizi buruk yang paling sering ditemukan pada balita. Hal ini merupakan hasil akhir dari tingkat keparahan gizi buruk. Gejala marasmus antara lain anak tampak kurus, rambut tipis dan jarang, kulit keriput yang disebabkan oleh lemak di bawah kulit yang berkurang, muka

TECHNICAL NOTES

1. *Educational institutions are institutions that produce students who graduate and are recognized/authorized by the Ministry of Education and Culture as evidenced by certificates/diplomas. Many skills course institutions state that their course graduates are equivalent to a diploma even though it is not necessarily recognized by the Ministry of Education and Culture as a diploma.*
2. *Malnutrition is a condition of lack of consumption of nutrients caused by low consumption of protein energy in the daily diet, which is characterized by weight and height that is not according to age (below average) and must be determined by medical personnel. Hunger is one form of malnutrition. Clinically, poor nutritional status includes three types, namely marasmus, kwashiorkor, and marasmus-kwashiorkor.*
3. *Marasmus is one of the most common forms of malnutrition in toddlers. This is the end result of the severity of malnutrition. Symptoms of marasmus include a child who looks thin, hair is thin and sparse, wrinkled skin caused by reduced fat under the skin, a face like an old person (wrinkled), a crybaby and fussy toddler even after eating, and*

seperti orang tua (berkerut), balita cengeng dan rewel meskipun setelah makan, dan iga gambang.

4. Kwashiorkor adalah suatu bentuk malnutrisi protein yang berat disebabkan oleh asupan karbohidrat yang normal atau tinggi dan asupan protein yang inadekuat. Seperti marasmus, kwashiorkor juga merupakan hasil akhir dari tingkat keparahan gizi buruk. Tanda khas kwashiorkor antara lain pertumbuhan terganggu, perubahan mental, pada sebagian besar penderita ditemukan oedema (sembab) baik ringan maupun berat, gejala gastrointestinal, rambut kepala mudah dicabut, kulit penderita biasanya kering dengan menunjukkan garis-garis kulit yang lebih mendalam dan lebar, sering ditemukan hiper pigmentasi dan persikan kulit, pembesaran hati, anemia ringan, serta pada biopsi hati ditemukan perlemakan.

5. Marasmus-kwashiorkor, gejala klinisnya merupakan campuran dari beberapa gejala klinis antara marasmus dan kwashiorkor.

xylophone ribs.

4. *Kwashiorkor is a form of severe protein malnutrition caused by normal or high carbohydrate intake and inadequate protein intake. Like marasmus, kwashiorkor is also an end result of the severity of malnutrition. Typical signs of kwashiorkor include impaired growth, mental changes, in most patients, mild or severe edema (swelling) is found, gastrointestinal symptoms, scalp hair is easily pulled out, the patient's skin is usually dry, showing deeper and wider skin lines, often found hyper pigmentation and peach skin, enlarged liver, mild anemia, and fatty liver biopsy was found. enim ad minim veniam, quis nostrud exerci tation ullamcorper suscipit lobortis nisl ut aliquip ex ea commodo consequat.*

5. *Marasmus-kwashiorkor, clinical symptoms are a mixture of several clinical symptoms between marasmus and kwashiorkor.*

ULASAN

Dalam hal ketersediaan sarana Pendidikan di Kecamatan Ulok Kupai relatif optimal hanya untuk memenuhi kebutuhan Pendidikan Dasar 9 tahun dimana jumlah sekolah dasar ada sebanyak 14 sekolah pada tahun 2023 dan jumlah sekolah menengah pertama lebih sedikit sebanyak 5 sekolah. Sedangkan untuk pendidikan tinggi masih sangat minim untuk memenuhi kebutuhan layanan pendidikan. Haya ada satu Sekolah menengah atas di Kecamatan dan Ulok Kupai Demikian halnya untuk jenjang perguruan tinggi tidak tersedia sama sekali sehingga pelajar dan mahasiswa harus keluar wilayah untuk mendapatkan pendidikan.

Dalam hal penyediaan sarana kesehatan juga relatif belum optimal untuk memenuhi kebutuhan layanan kesehatan karena hanya memiliki satu unit Puskesmas dengan fasilitas tanpa rawat inap. Infrastruktur layanan kesehatan yang minim tersebut membutuhkan perhatian khusus karena layanan kesehatan merupakan kebutuhan dasar masyarakat.

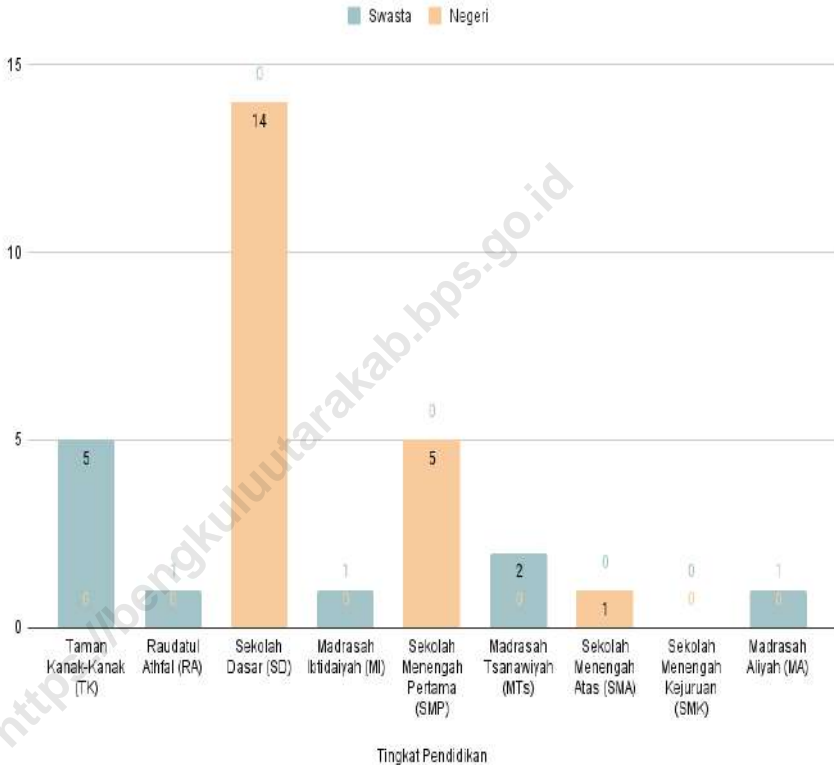
DESCRIPTION

In terms of the availability of educational facilities in the Ulok Kupai Subdistrict, it is relatively optimal only to meet the needs of 9 years of basic education where the number of primary schools is 14 schools in 2023 and the number of junior high schools is only 5 schools. Meanwhile, for higher education, it is still very minimal to meet the needs of educational services. There are one high schools in the District. Likewise, there is no university level available at all, so students and students have to leave the area to get an education.

In terms of providing health facilities, it is also relatively not optimal to meet the needs of health services because it only has one Puskesmas units with non-inpatient facilities. The minimal health service infrastructure requires special attention because health services are a basic need of the community.

Gambar 4.1
Figures

Jumlah Sekolah Menurut Tingkat Pendidikan di Kecamatan Ulok Kupai, 2023/2024
Number of Schools by Educational Level in Ulok Kupai District, 2023/2024



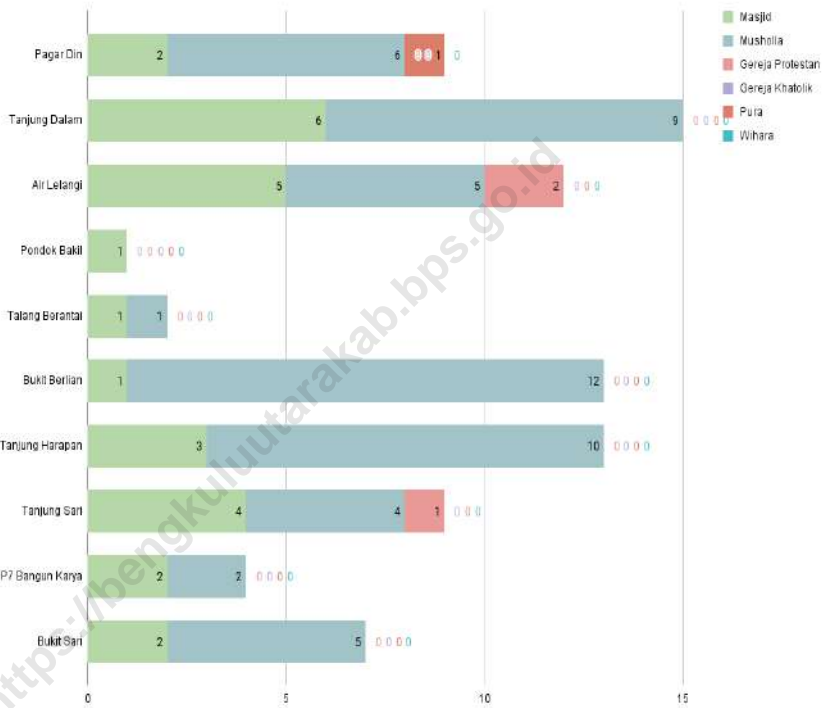
Sumber/Source : ¹ Kementerian Pendidikan, Kebudayaan, Riset, dan Teknologi; <https://dapo.kemdikbud.go.id/sp/>; data semester genap per tanggal 3 September 2024 /Ministry of Education, Culture, Research, and Technology; <https://dapo.kemdikbud.go.id/sp/>; even semester data as of 3 September 2024

² Kementerian Agama, EMIS, data semester genap laporan sampai dengan 30 Juni 2024/ Ministry of Religious Affairs, EMIS, odd semester report data up to 30 June 2024

⁴ Kementerian Pendidikan, Kebudayaan, Riset, dan Teknologi; Sistem Data Pokok Pendidikan; data semester ganjil laporan sampai dengan 30 November 2023/Ministry of Education, Culture, Research, and Technology; Basic Education Data System; odd semester report data up to 30 November 2023

Gambar 4.2
Figures

Jumlah Tempat Peribadatan Menurut Desa/Kelurahan di Kecamatan Ulok Kupai, 2023
Number of Worship Places by Villages/Kelurahan in Ulok Kupai District, 2023



Sumber/Source : Pemerintah Daerah Kecamatan Ulok Kupai/Ulok Kupai District Government

4.1 PENDIDIKAN EDUCATION

Tabel 4.1.1 Jumlah Sekolah Menurut Tingkat Pendidikan di Kecamatan Ulok Kupai, 2023/2024
Table *Number of Schools by Educational Level in Ulok Kupai District, 2023/2024*

Tingkat Pendidikan Educational Level	Negeri/Public	Swasta/Private	Jumlah/Total
(1)	(2)	(3)	(4)
Taman Kanak-Kanak (TK) ¹ <i>Kindergarten¹</i>	–	5	5
Raudatul Athfal (RA) ² <i>Raudatul Athfal (RA)²</i>	– ³	1	1
Sekolah Dasar (SD) ⁴ <i>Elementary Schools⁴</i>	14	–	14
Madrasah Ibtidaiyah (MI) ² <i>Madrasah Ibtidaiyah (MI)²</i>	–	1	1
Sekolah Menengah Pertama (SMP) ⁴ <i>Junior High Schools⁴</i>	5	–	5
Madrasah Tsanawiyah (MTs) ² <i>Madrasah Tsanawiyah (MTs)²</i>	–	2	2
Sekolah Menengah Atas (SMA) ⁴ <i>Senior High Schools⁴</i>	1	–	1
Sekolah Menengah Kejuruan (SMK) ⁴ <i>Vocational High Schools⁴</i>	–	–	–
Madrasah Aliyah (MA) ² <i>Madrasah Aliyah (MA)²</i>	–	1	1

Catatan/Note: ³ Seluruh Raudatul Athfal (RA) berstatus swasta/All Raudatul Athfal (RA) are private

Sumber/Source: ¹ Kementerian Pendidikan, Kebudayaan, Riset, dan Teknologi; <https://dapo.kemdikbud.go.id/sp>; data semester genap per tanggal 3 September 2024 /Ministry of Education, Culture, Research, and Technology; <https://dapo.kemdikbud.go.id/sp>; even semester data as of 3 September 2024

² Kementerian Agama, EMIS, data semester genap laporan sampai dengan 30 Juni 2024/Ministry of Religious Affairs, EMIS, odd semester report data up to 30 June 2024

⁴ Kementerian Pendidikan, Kebudayaan, Riset, dan Teknologi; Sistem Data Pokok Pendidikan; data semester ganjil laporan sampai dengan 30 November 2023/Ministry of Education, Culture, Research, and Technology; Basic Education Data System; odd semester report data up to 30 November 2023

Tabel 4.1.2
Table

Jumlah Guru Menurut Tingkat Pendidikan di Kecamatan Ulok Kupai, 2023/2024
Number of Teachers by Educational Level in Ulok Kupai District, 2023/2024

Tingkat Pendidikan Educational Level	Negeri/Public	Swasta/Private	Jumlah/Total
(1)	(2)	(3)	(4)
Taman Kanak-Kanak (TK) ¹ Kindergarten ¹	–	15	15
Raudatul Athfal (RA) ² Raudatul Athfal (RA) ²	– ³	–	–
Sekolah Dasar (SD) ^{4,5} Elementary Schools ^{4,5}	127	–	127
Madrasah Ibtidaiyah (MI) ² Madrasah Ibtidaiyah (MI) ²	–	9	9
Sekolah Menengah Pertama (SMP) ^{4,5} Junior High Schools ^{4,5}	65	–	65
Madrasah Tsanawiyah (MTs) ² Madrasah Tsanawiyah (MTs) ²	–	32	32
Sekolah Menengah Atas (SMA) ^{4,5} Senior High Schools ^{4,5}	24	–	24
Sekolah Menengah Kejuruan (SMK) ^{4,5} Vocational High Schools ^{4,5}	–	–	–
Madrasah Aliyah (MA) ² Madrasah Aliyah (MA) ²	–	4	4

Catatan/Note: ³ Seluruh Raudatul Athfal (RA) berstatus swasta/All Raudatul Athfal (RA) are private

⁵ Jumlah guru termasuk kepala sekolah dan guru/The total of teachers including headmaster and teacher.

Sumber/Source: ¹ Kementerian Pendidikan, Kebudayaan, Riset, dan Teknologi; <https://dapo.kemdikbud.go.id/sp>; data semester genap per tanggal 3 September 2024 /Ministry of Education, Culture, Research, and Technology; <https://dapo.kemdikbud.go.id/sp>; even semester data as of 3 September 2024

² Kementerian Agama, EMIS, data semester genap laporan sampai dengan 30 Juni 2024/Ministry of Religious Affairs, EMIS, odd semester report data up to 30 June 2024

⁴ Kementerian Pendidikan, Kebudayaan, Riset, dan Teknologi; Sistem Data Pokok Pendidikan; data semester ganjil laporan sampai dengan 30 November 2023/Ministry of Education, Culture, Research, and Technology; Basic Education Data System; odd semester report data up to 30 November 2023

Tabel 4.1.3 Jumlah Murid Menurut Tingkat Pendidikan di Kecamatan Ulok Kupai, 2023/2024
Table Number of Pupils by Educational Level in Ulok Kupai District, 2023/2024

Tingkat Pendidikan Educational Level	Negeri/Public	Swasta/Private	Jumlah/Total
(1)	(2)	(3)	(4)
Taman Kanak-Kanak (TK) ¹ Kindergarten ¹	–	180	180
Raudatul Athfal (RA) ² Raudatul Athfal (RA) ²	– ³	1	1
Sekolah Dasar (SD) ⁴ Elementary Schools ⁴	1.385	–	1.385
Madrasah Ibtidaiyah (MI) ² Madrasah Ibtidaiyah (MI) ²	–	158	158
Sekolah Menengah Pertama (SMP) ⁴ Junior High Schools ⁴	417	–	417
Madrasah Tsanawiyah (MTs) ² Madrasah Tsanawiyah (MTs) ²	–	161	161
Sekolah Menengah Atas (SMA) ⁴ Senior High Schools ⁴	396	–	396
Sekolah Menengah Kejuruan (SMK) ⁴ Vocational High Schools ⁴	–	–	–
Madrasah Aliyah (MA) ² Madrasah Aliyah (MA) ²	–	25	25

Catatan/Note: ³ Seluruh Raudatul Athfal (RA) berstatus swasta/All Raudatul Athfal (RA) are private

Sumber/Source: ¹ Kementerian Pendidikan, Kebudayaan, Riset, dan Teknologi; <https://dapo.kemdikbud.go.id/sp>; data semester genap per tanggal 3 September 2024 /Ministry of Education, Culture, Research, and Technology; <https://dapo.kemdikbud.go.id/sp>; even semester data as of 3 September 2024

² Kementerian Agama, EMIS, data semester genap laporan sampai dengan 30 Juni 2024/Ministry of Religious Affairs, EMIS, odd semester report data up to 30 June 2024

⁴ Kementerian Pendidikan, Kebudayaan, Riset, dan Teknologi; Sistem Data Pokok Pendidikan; data semester ganjil laporan sampai dengan 30 November 2023/Ministry of Education, Culture, Research, and Technology; Basic Education Data System; odd semester report data up to 30 November 2023

4.2 KESEHATAN HEALTH

Tabel 4.2.1 Banyaknya Desa¹/Kelurahan yang Memiliki Sarana Kesehatan Menurut Jenis Sarana Kesehatan di Kecamatan Ulok Kupai, 2021–2023
Number of Villages¹/Kelurahan Health Facilities by Type of Health Facilities in Ulok Kupai District, 2021–2023

Jenis Sarana Kesehatan <i>Type of Health Facilities</i>	2021 ²	2022 ³	2023 ³
(1)	(2)	(3)	(4)
Rumah Sakit <i>Hospital</i>	–	–	–
Rumah Sakit Bersalin <i>Maternity Hospital</i>	–	–	–
Poliklinik/Balai Pengobatan <i>Polyclinic</i>	–	–	–
Puskesmas Rawat Inap <i>Public Health Center with Inpatient Care</i>	–	–	–
Puskesmas Tanpa Rawat Inap <i>Public Health Center without Inpatient Care</i>	1	1	1
Apotek <i>Pharmacy</i>	–	–	–

Catatan/Note: ¹Desa pada tabel ini termasuk Unit Permukiman Transmigrasi (UPT) yang masih dibina oleh kementerian terkait/
Villages in this table include Transmigration Settlement Unit which is still fostered by the relevant ministries.

Sumber/Source: Pemerintah Daerah Kecamatan Ulok Kupai/Ulok Kupai District Government

Tabel
Table 4.2.2

Banyaknya Warga Penderita Kekurangan Gizi Menurut Desa/Kelurahan di Kecamatan Ulok Kupai, 2023
Number of People with Malnutrition by Villages/Kelurahan in Ulok Kupai District, 2023

Desa/Kelurahan Village/Kelurahan	2023
(1)	(2)
Pagar Din	-
Tanjung Dalam	1
Air Lelangi	2
Pondok Bakil	-
Talang Berantai	-
Bukit Berlian	1
Tanjung Harapan	-
Tanjung Sari	-
SP7 Bangun Karya	-
Bukit Sari	-
Ulok Kupai	4

Catatan/Note: ...

Sumber/Source: Pemerintah Daerah Kecamatan Ulok Kupai/Ulok Kupai District Government

4.3 PERUMAHAN DAN LINGKUNGAN HOUSING AND ENVIRONMENT

Tabel 4.3.1 Banyaknya Desa¹/Kelurahan Menurut Sumber Air Minum Sebagian Besar Keluarga di Kecamatan Ulok Kupai, 2021–2023
Table *Number of Villages¹/Kelurahan by Drinking Water Source of Majority Family in Ulok Kupai District, 2021–2023*

Sumber Air Minum Source of Drinking Water	2021 ²	2022 ³	2023 ³
(1)	(2)	(3)	(4)
Air Kemasan Bermerk/ <i>Branded Bottled Water</i>	NA	NA	NA
Air Isi Ulang/ <i>Refil Water</i>	NA	NA	NA
Leding Dengan Meteran/ <i>Metered Piped Water</i>	NA	NA	NA
Leding Tanpa Meteran/ <i>Non Metered Piped Water</i>	NA	NA	NA
Sumur Bor atau Pompa/ <i>Artesian Well or Pumped Water</i>	NA	NA	NA
Sumur/ <i>Well</i>	NA	NA	NA
Mata Air/ <i>Spring</i>	NA	NA	NA
Sungai/Danau/Kolam/ Waduk/Situ/ Embung/Bendungan/ <i>River/Lake/Pond/ Reservoir/Dam</i>	NA	NA	NA
Air Hujan/ <i>Rainwater</i>	NA	NA	NA
Lainnya/ <i>Others</i>	NA	NA	NA

Catatan/*Note*: ¹Desa pada tabel ini termasuk Unit Permukiman Transmigrasi (UPT) yang masih dibina oleh kementerian terkait/
Villages in this table include Transmigration Settlement Unit which is still fostered by the relevant ministries.

Sumber/*Source*: ²Badan Pusat Statistik, Pendataan Potensi Desa (Podes)/*BPS-Statistics Indonesia, Village Potential Data Collecting*

³Pemerintah Daerah Kecamatan Ulok Kupai/*Ulok Kupai District Government*

Tabel 4.3.2 Banyaknya Keluarga Menurut Desa/Kelurahan dan Jenis Pengguna Listrik di Kecamatan Ulok Kupai, 2023
Table *Number of Family by Villages/Kelurahan and Type of Electricity Consumer in Ulok Kupai District, 2023*

Desa/Kelurahan <i>Village/Kelurahan</i>	Pegguna Listrik <i>Electricity Consumer</i>			Bukan Pegguna Listrik <i>Not Electricity Consumer</i>
	PLN <i>State Electricity Company</i>	Non-PLN <i>Non-State Electricity Company</i>	Jumlah <i>Total</i>	
(1)	(2)	(3)	(4)	(5)
Pagar Din	670	25	695	-
Tanjung Dalam	958	0	958	-
Air Lelangi	327	0	327	-
Pondok Bakil	167	0	167	-
Talang Berantai	173	0	173	-
Bukit Berlian	391	0	391	-
Tanjung Harapan	708	60	768	-
Tanjung Sari	419	0	419	-
SP7 Bangun Karya	258	0	258	-
Bukit Sari	236	0	236	-
Ulok Kupai	4.307	85	4.392	-

Catatan/Note: ...

Sumber/Source: Pemerintah Daerah Kecamatan Ulok Kupai/Ulok Kupai District Government

Tabel
Table 4.3.3

**Banyaknya Desa¹/Kelurahan Menurut Sumber
Penerangan Jalan Utama Desa/Kelurahan di Kecamatan
Ulok Kupai, 2021–2023**
*Number of Villages¹/Kelurahan by Source of Villages/
Kelurahan's Main Street Illumination in Ulok Kupai District,
2021–2023*

Sumber Penerangan Jalan Utama <i>Source of Main Street Illumination</i>	2021 ²	2022 ³	2023 ³
(1)	(2)	(3)	(4)
Listrik Pemerintah/ <i>State Electricity</i>	NA	NA	-
Listrik Non-Pemerintah/ <i>Non-State Electricity</i>	NA	NA	10
Non Listrik/ <i>Non-Electric</i>	NA	NA	-

Catatan/*Note*: ¹Desa pada tabel ini termasuk Unit Permukiman Transmigrasi (UPT) yang masih dibina oleh kementerian terkait/
Villages in this table include Transmigration Settlement Unit which is still fostered by the relevant ministries.

Sumber/*Source*: ²Badan Pusat Statistik, Pendataan Potensi Desa (Podes)/*BPS-Statistics Indonesia, Village Potential Data Collecting*

³Pemerintah Daerah Kecamatan Ulok Kupai/*Ulok Kupai District Government*

Tabel
Table 4.3.4

Banyaknya Desa¹/Kelurahan Menurut Penggunaan Fasilitas Tempat Buang Air Besar Sebagian Besar Keluarga di Kecamatan Ulok Kupai, 2021–2023
Number of Villages¹/Kelurahan by Toilet Facility Used by Majority Family in Ulok Kupai District, 2021–2023

Fasilitas Tempat Buang Air Besar <i>Toilet Facility</i>	2021 ²	2022 ³	2023 ³
(1)	(2)	(3)	(4)
Jamban/Toilet	NA	NA	10
Sendiri/Private	NA	NA	10
Bersama/Shared	NA	NA	-
Umum/Public	NA	NA	-
	NA	NA	
Bukan Jamban/Non-Toilet	NA	NA	-
Jumlah/Total	NA	NA	10

Catatan/Note: ¹Desa pada tabel ini termasuk Unit Permukiman Transmigrasi (UPT) yang masih dibina oleh kementerian terkait/
Villages in this table include Transmigration Settlement Unit which is still fostered by the relevant ministries.

Sumber/Source: ²Badan Pusat Statistik, Pendataan Potensi Desa (Podes)/BPS-Statistics Indonesia, Village Potential Data Collecting

³Pemerintah Daerah Kecamatan Ulok Kupai/Ulok Kupai District Government

Tabel 4.3.5
Table

Banyaknya Desa/Kelurahan Menurut Jenis Bahan Bakar untuk Memasak yang Digunakan Sebagian Besar Keluarga di Kecamatan Ulok Kupai, 2023
Number of Villages/Kelurahan by Type of Cooking Fuel Used by Majority Family in Ulok Kupai District, 2023

Jenis Bahan Bakar untuk Memasak <i>Type of Cooking Fuel</i>	2023
(1)	(2)
Listrik/ <i>Electric</i>	-
Elpiji 5,5 kg/ <i>Blue Gas 5.5 kg-LPG</i>	-
Elpiji 12 kg/ <i>12 kg-LPG</i>	-
Elpiji 3 kg/ <i>3 kg-LPG</i>	10
Gas Kota/ <i>City Gas</i>	-
Biogas/ <i>Biogas</i>	-
Minyak Tanah/ <i>Kerosene</i>	-
Briket/ <i>Briquettes</i>	-
Arang/ <i>Charcoal</i>	-
Kayu Bakar/ <i>Firewood</i>	-
Lainnya/ <i>Others</i>	-
Jumlah/<i>Total</i>	10

Catatan/*Note*: ...

Sumber/*Source*: Pemerintah Daerah Kecamatan Ulok Kupai/*Ulok Kupai District Government*

4.4 AGAMA DAN SOSIAL LAINNYA RELIGION AND OTHER SOCIAL AFFAIRS

Tabel 4.4.1 Jumlah Tempat Peribadatan Menurut Desa/Kelurahan di Kecamatan Ulok Kupai, 2023
Table *Number of Worship Places by Villages/Kelurahan in Ulok Kupai District, 2023*

Desa/Kelurahan Village/Kelurahan	Masjid Mosque	Mushola Pray Room	Gereja Protestan Protestant Church	Gereja Katholik Catholic Church	Pura Temple	Vihara
(1)	(2)	(3)	(4)	(5)	(6)	(7)
Pagar Din	2	6	-	-	1	-
Tanjung Dalam	6	9	-	-	-	-
Air Lelangi	5	5	2	-	-	-
Pondok Bakil	1	-	-	-	-	-
Talang Berantai	1	1	-	-	-	-
Bukit Berlian	1	12	-	-	-	-
Tanjung Harapan	3	10	-	-	-	-
Tanjung Sari	4	4	1	-	-	-
SP7 Bangun Karya	2	2	-	-	-	-
Bukit Sari	2	5	-	-	-	-
Ulok Kupai	27	54	3	-	1	-

Catatan/Note: ...

Sumber/Source: Pemerintah Daerah Kecamatan Ulok Kupai/Ulok Kupai District Government

Tabel 4.4.2
Table

**Banyaknya Kejadian Bencana Alam Menurut Desa/
Kelurahan dan Jenis Bencana Alam di Kecamatan Ulok
Kupai, 2023**
*Number of Natural Disaster Events by Villages/Kelurahan
and Type of Natural Disaster in Ulok Kupai District, 2023*

Desa/Kelurahan <i>Village/Kelurahan</i>	Gempa Bumi <i>Earthquake</i>	Tsunami <i>Tsunami</i>	Gunung Meletus <i>Volcanic Eruption</i>	Tanah Longsor <i>Landslide</i>
(1)	(2)	(3)	(4)	(5)
Pagar Din	-	-	-	-
Tanjung Dalam	-	-	-	-
Air Lelangi	-	-	-	-
Pondok Bakil	-	-	-	-
Talang Berantai	-	-	-	-
Bukit Berlian	-	-	-	-
Tanjung Harapan	-	-	-	-
Tanjung Sari	-	-	-	-
SP7 Bangun Karya	-	-	-	-
Bukit Sari	-	-	-	-
Ulok Kupai	-	-	-	-

Lanjutan Tabel/*Continued Table* 4.4.2

Desa/Kelurahan Village/Kelurahan	Banjir Floods	Banjir Bandang Flash Floods	Kekeringan Drought	Kebakaran Hutan dan Lahan Forest and Land Fires
(1)	(6)	(7)	(8)	(9)
Pagar Din	-	-	-	-
Tanjung Dalam	-	-	-	-
Air Lelangi	-	-	-	-
Pondok Bakil	-	-	-	-
Talang Berantai	-	-	-	-
Bukit Berlian	1	-	-	-
Tanjung Harapan	-	-	-	-
Tanjung Sari	-	-	-	-
SP7 Bangun Karya	1	-	-	-
Bukit Sari	-	-	-	-
Ulok Kupai	2	-	-	-

Lanjutan Tabel/*Continued Table* 4.4.2

Desa/Kelurahan Village/Kelurahan	Angin Puyuh/ Puting Beliung/ Topan Tornado/Typhoon	Gelombang Pasang Tidal Wave	Abrasi Abrasion
(1)	(10)	(11)	(12)
Pagar Din	-	-	-
Tanjung Dalam	-	-	-
Air Lelangi	-	-	-
Pondok Bakil	-	-	-
Talang Berantai	-	-	-
Bukit Berlian	-	-	-
Tanjung Harapan	-	-	-
Tanjung Sari	-	-	-
SP7 Bangun Karya	-	-	-
Bukit Sari	-	-	-
Ulok Kupai	-	-	-

Catatan/*Note*:Sumber/*Source*: Pemerintah Daerah Kecamatan Ulok Kupai/*Ulok Kupai District Government*

Tabel
Table 4.4.3

Banyaknya Korban Jiwa Akibat Bencana Alam Menurut Desa/Kelurahan dan Jenis Bencana Alam di Kecamatan Ulok Kupai, 2023
Number of Fatalities Due to Natural Disasters by Villages/ Kelurahan and Type of Natural Disaster in Ulok Kupai District, 2023

Desa/Kelurahan <i>Village/Kelurahan</i>	Gempa Bumi <i>Earthquake</i>	Tsunami <i>Tsunami</i>	Gunung Meletus <i>Volcanic Eruption</i>	Tanah Longsor <i>Landslide</i>
(1)	(2)	(3)	(4)	(5)
Pagar Din	-	-	-	-
Tanjung Dalam	-	-	-	-
Air Lelangi	-	-	-	-
Pondok Bakil	-	-	-	-
Talang Berantai	-	-	-	-
Bukit Berlian	-	-	-	-
Tanjung Harapan	-	-	-	-
Tanjung Sari	-	-	-	-
SP7 Bangun Karya	-	-	-	-
Bukit Sari	-	-	-	-
Ulok Kupai	-	-	-	-

Lanjutan Tabel/*Continued Table 4.4.3*

Desa/Kelurahan Village/Kelurahan	Banjir Floods	Banjir Bandang Flash Floods	Kekeringan Drought	Kebakaran Hutan dan Lahan Forest and Land Fires
(1)	(6)	(7)	(8)	(9)
Pagar Din	-	-	-	-
Tanjung Dalam	-	-	-	-
Air Lelangi	-	-	-	-
Pondok Bakil	-	-	-	-
Talang Berantai	-	-	-	-
Bukit Berlian	-	-	-	-
Tanjung Harapan	-	-	-	-
Tanjung Sari	-	-	-	-
SP7 Bangun Karya	-	-	-	-
Bukit Sari	-	-	-	-
Ulok Kupai	-	-	-	-

Lanjutan Tabel/*Continued Table* 4.4.3

Desa/Kelurahan <i>Village/Kelurahan</i>	Angin Puyuh/ Puting Beliung/ Topan <i>Tornado/Typhoon</i>	Gelombang Pasang <i>Tidal Wave</i>	Abrasi <i>Abrasion</i>
(1)	(10)	(11)	(12)
Pagar Din	-	-	-
Tanjung Dalam	-	-	-
Air Lelangi	-	-	-
Pondok Bakil	-	-	-
Talang Berantai	-	-	-
Bukit Berlian	-	-	-
Tanjung Harapan	-	-	-
Tanjung Sari	-	-	-
SP7 Bangun Karya	-	-	-
Bukit Sari	-	-	-
Ulok Kupai	-	-	-

Catatan/*Note*: ...Sumber/*Source*: Pemerintah Daerah Kecamatan Ulok Kupai/*Ulok Kupai District Government*

Tabel 4.4.4
Table

Keberadaan Fasilitas/Upaya Antisipasi/Mitigasi Bencana Alam Menurut Desa/Kelurahan di Kecamatan Ulok Kupai, 2023
Existence of Facilities/Efforts for Anticipation/Mitigation of Natural Disasters by Villages/Kelurahan by Villages/ Kelurahan in Ulok Kupai District, 2023

Desa/Kelurahan <i>Village/Kelurahan</i>	Sistem Peringatan Dini Bencana Alam <i>Natural Disaster Early Warning System</i>	Sistem Peringatan Dini Khusus Tsunami <i>Tsunami Early Warning System</i>	Perlengkapan Keselamatan <i>Safety Equipment</i>
(1)	(2)	(3)	(4)
Pagar Din	Tidak ada	Bukan Wilayah Potensi Tsunami	Tidak ada
Tanjung Dalam	Tidak ada	Bukan Wilayah Potensi Tsunami	Tidak ada
Air Lelangi	Tidak ada	Bukan Wilayah Potensi Tsunami	Tidak ada
Pondok Bakil	Tidak ada	Bukan Wilayah Potensi Tsunami	Tidak ada
Talang Berantai	Tidak ada	Bukan Wilayah Potensi Tsunami	Tidak ada
Bukit Berlian	Tidak ada	Bukan Wilayah Potensi Tsunami	Tidak ada
Tanjung Harapan	Tidak ada	Bukan Wilayah Potensi Tsunami	Tidak ada
Tanjung Sari	Tidak ada	Bukan Wilayah Potensi Tsunami	Ada
SP7 Bangun Karya	Tidak ada	Bukan Wilayah Potensi Tsunami	Tidak ada
Bukit Sari	Tidak ada	Bukan Wilayah Potensi Tsunami	Tidak ada

Lanjutan Tabel/*Continued Table 4.4.4*

Desa/Kelurahan <i>Village/Kelurahan</i>	Rambu-Rambu dan Jalur Evakuasi Bencana <i>Sign and Evacuation Route</i>	Pembuatan, Perawatan, atau Normalisasi: Sungai, Kanal, Tanggul, Parit, Drainase, Waduk, Pantai, dll <i>Manufacture, Maintenance, or Normalization: Rivers, Canals, Embankment, etc</i>
(1)	(5)	(6)
Pagar Din	Tidak ada	Tidak ada
Tanjung Dalam	Tidak ada	Ada
Air Lelangi	Tidak ada	Tidak ada
Pondok Bakil	Tidak ada	Tidak ada
Talang Berantai	Tidak ada	Tidak ada
Bukit Berlian	Tidak ada	Ada
Tanjung Harapan	Tidak ada	Ada
Tanjung Sari	Tidak ada	Tidak ada
SP7 Bangun Karya	Tidak ada	Ada
Bukit Sari	Tidak ada	Tidak ada

Catatan/*Note*: ...Sumber/*Source*: Pemerintah Daerah Kecamatan Ulok Kupai/*Ulok Kupai District Government*

Tabel 4.4.5
Table


Banyaknya Desa/Kelurahan yang Memiliki Kelompok Kegiatan Olahraga Menurut Jenis Olahraga dan Ketersediaan Fasilitas/Lapangan Olahraga di Kecamatan Ulok Kupai, 2023
Number of Villages/Kelurahan Having Sport Activities Groups by Type of Sport and Availability of Sport Facilities/Fields in Ulok Kupai District, 2023

Jenis Olahraga <i>Type of Sport</i>	Kondisi Fasilitas/Lapangan Olahraga <i>Condition of Sport Facilities/Fields</i>			Tidak Ada Fasilitas/ Lapangan Olahraga <i>No Sport Facilities/ Fields</i>
	Baik	Rusak Sedang	Rusak Parah	
(1)	(2)	(3)	(4)	(5)
Sepak Bola/ <i>Soccer</i>	NA	NA	NA	NA
Bola Voli/ <i>Volley Ball</i>	NA	NA	NA	NA
Bulu Tangkis/ <i>Badminton</i>	NA	NA	NA	NA
Bola Basket/ <i>Basket Ball</i>	NA	NA	NA	NA
Tenis Lapangan/ <i>Court Tennis</i>	NA	NA	NA	NA
Tenis Meja/ <i>Table Tennis</i>	NA	NA	NA	NA
Futsal	NA	NA	NA	NA
Renang/ <i>Swimming</i>	NA	NA	NA	NA
Bela Diri/ <i>Martial Arts</i>	NA	NA	NA	NA
Bilyard/ <i>Billiards</i>	NA	NA	NA	NA
Fitness, Aerobik, dll/ <i>Fitness, Aerobics, etc</i>	NA	NA	NA	NA
Lainnya/ <i>Others</i>	NA	NA	NA	NA

Catatan/*Note*: ...


Sumber/*Source*: Pemerintah Daerah Kecamatan Ulok Kupai/*Ulok Kupai District Government*

<https://bengkuluutarakab.bps.go.id>



05

**PERTANIAN
AGRICULTURE**



PENJELASAN TEKNIS

1. Lahan sawah adalah lahan pertanian yang berpetak-petak dan dibatasi oleh pematang (galangan), saluran untuk menahan/ menyalurkan air, yang biasanya ditanami padi sawah tanpa memandang dari mana diperoleh atau status lahan tersebut. Lahan yang dimaksud termasuk lahan yang terdaftar di Pajak Bumi Bangunan, luran Pembangunan Daerah, lahan bengkok, lahan serobotan, lahan rawa yang ditanami padi dan lahan bekas tanaman tahunan yang telah dijadikan sawah, baik yang ditanami padi, palawija atau tanaman semusim lainnya
2. Tegal/Kebun adalah lahan pertanian bukan sawah (lahan kering) yang ditanami tanaman semusim atau tahunan dan terpisah dengan halaman sekitar rumah serta penggunaannya tidak berpindah-pindah
3. Ladang/Huma adalah lahan pertanian bukan sawah (lahan kering) yang biasanya ditanami tanaman semusim dan penggunaannya hanya semusim atau dua musim, kemudian akan ditinggalkan bila sudah tidak subur lagi (berpindah-pindah). Kemungkinan lahan ini beberapa tahun kemudian akan dikerjakan kembali jika sudah subur

TECHNICAL NOTES

1. *Wetland is agricultural land that separated by small dykes to resist water, where the main crop is usually wetland paddy without considering where it is got from or the status of the land. It includes the land that is registered at land income tax office, regional development contribution, 'bengkok' land, illegal ownership, swamps for rice cultivation, and annual crop land mark that has been used as rice field, which are both planted with paddy, secondary crops or the other seasonal crops.*
2. *Dry field/Garden is an dryland (unirrigated land) which is planted with seasonal or annual crops and separately from the yard around the house without shifting.*
3. *Unirrigated agricultural field/ Shifting cultivation land is dryland (unirrigated land) that usually is cultivated for seasonal crops and utilized only for one or two seasons, then it will be left when it is not fertile (shifting). Maybe, this land will be used again in a few years if it has been fertile.*

- | | |
|-------------------------------------------------------------------------------------------------------------------------------------------------------------------------------------------------------------------------------------------------------------------------------------------------------------------------------------------------------------------------------------------------------------------------------------------------------------------|-----------------------------------------------------------------------------------------------------------------------------------------------------------------------------------------------------------------------------------------------------------------------------------------------------------------------------------------------------------------------------------------------------------------------------------------------------------------------------------|
| <p>4. Lahan yang sementara tidak diusahakan adalah lahan yang biasanya diusahakan tetapi untuk sementara (lebih dari 1 (satu) tahun tetapi kurang dari atau sama dengan 2 (dua) tahun) tidak diusahakan, termasuk lahan sawah yang tidak diusahakan selama lebih dari 2 (dua) tahun).</p> | <p>4. <i>Temporarily unused land is land that is regularly used but (more than a year but less or equal than two years) is unused, it includes wetland that is not cultivated more than two years.</i></p> |
| <p>5. Data pokok tanaman pangan yang dikumpulkan adalah luas panen dan produktivitas (hasil per hektar). Produksi tanaman pangan merupakan hasil perkalian antara luas panen dengan produktivitas.</p> | <p>5. <i>The main food crops data collected consists of harvested area and productivity (yield per hectare). Food crops production is generated by harvested area multiplied by productivity</i></p> |
| <p>6. Tanaman sayuran semusim adalah tanaman sumber vitamin, garam mineral dan lain-lain yang dikonsumsi dari bagian tanaman yang berupa daun, bunga, buah, dan umbinya, yang berumur kurang dari satu tahun. Tanaman buah-buahan semusim adalah tanaman sumber vitamin, garam mineral, dan lain-lain yang dikonsumsi dari bagian tanaman yang berupa buah, berumur kurang dari satu tahun, tidak berbentuk pohon/rumpun tetapi menjalar dan berbatang lunak.</p> | <p>6. <i>Seasonal vegetable and fruit plants. Seasonal vegetable plants are plants which are the sources of vitamin, mineral salt, etc, consumed from the part of the plant in the form of leaf, flower, fruit, and root with the age of less than one year. Seasonal fruit plants are plants which are the sources of vitamin, mineral salt, etc, consumed from the part of the plant in the form of fruits. These plants are creeps with the age of less than one year.</i></p> |

ULASAN

Potensi Tanaman Sayuran Semusin di Kecamatan Ulok Kupai diantaranya Cabai, Kacang Panjang, Kangkung, Semangka, terung dan Ketimun dengan produksi komoditas yang paling tinggi adalah cabai keriting dan cabai rawit sebesar masing-masing 20 kuintal. Beberapa komoditas sayuran dan buah-buahan semusim lainnya produksinya sangat kecil dan belum banyak diusahakan pada usaha pertanian di wilayah kecamatan Ulok Kupai.

Demikian pula usaha pertanian tanaman hias dan biofarmaka masih belum menjadi komoditas yang banyak diusahakan di wilayah Kecamatan Ulok Kupai. Produksi komoditas tanaman hias dan biofarmaka tersebut kemungkinan ditanam di pekarangan rumah untuk tujuan pengobatan dan hobi saja.

Potensi pertanian buah-buahan tahunan relatif lebih berkembang di wilayah Kecamatan Ulok Kupai. beberapa komoditas lokal yang dihasilkan antara lain durian, jengkol, rambutan, pepaya, pisang, jeruk, nangka dan buah-buahan lainnya. Produksi tertinggi pada tahun 2023 adalah rambutan dan durian yang mencapai 41 dan 32 kuintal.

DESCRIPTION

The potential of Semusin Vegetable Crops in Ulok Kupai Subdistrict include Chili, Long Beans, Kangkung, Watermelon, eggplant and Cucumbers with the highest commodity production being curly chili and cayenne pepper with 20 quintals each. Some commodities of vegetables and other seasonal fruits have very small production and have not been widely cultivated in agricultural businesses in the Ulok Kupai sub-district.

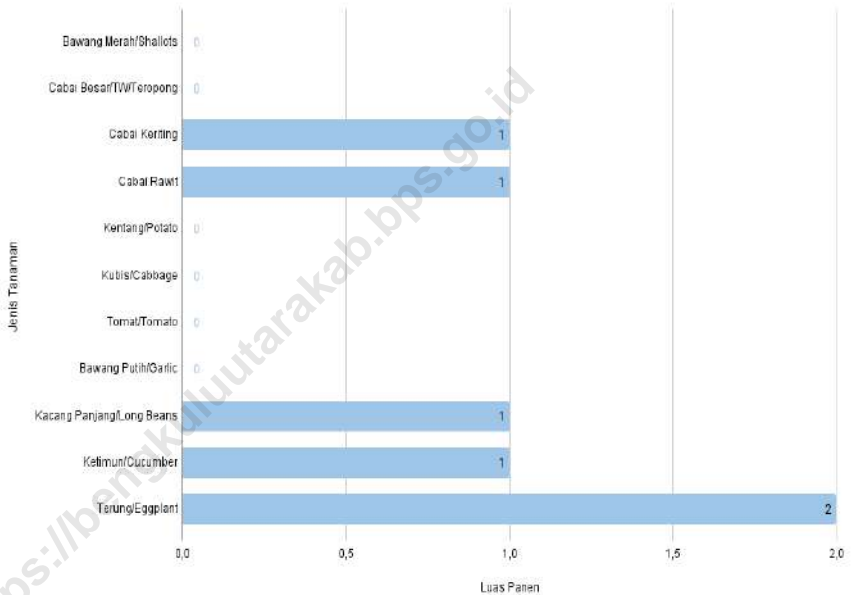
Likewise, ornamental plant farming and biopharmaceuticals have not yet become a commodity that is widely cultivated in the Ulok Kupai sub-district. The production of ornamental plant commodities and biopharmaceuticals is likely to be planted in the yard of the house for medicinal and hobby purposes only.

The potential for annual fruit farming is relatively more developed in the Ulok Kupai sub-district. some local commodities produced include durian, jengkol, rambutan, papaya, banana, orange, jackfruit and other fruits. The highest production in 2023 is rambutan and durian which reaches 41 and 32 quintals

Gambar 5.1
Figures

Luas Panen Tanaman Sayuran dan Buah-buahan Semusim Menurut Jenis Tanaman di Kecamatan Ulok Kupai (ha), 2023

Harvested Area of Seasonal Vegetables and Fruits by Kind of Plant in Ulok Kupai District (ha), 2023

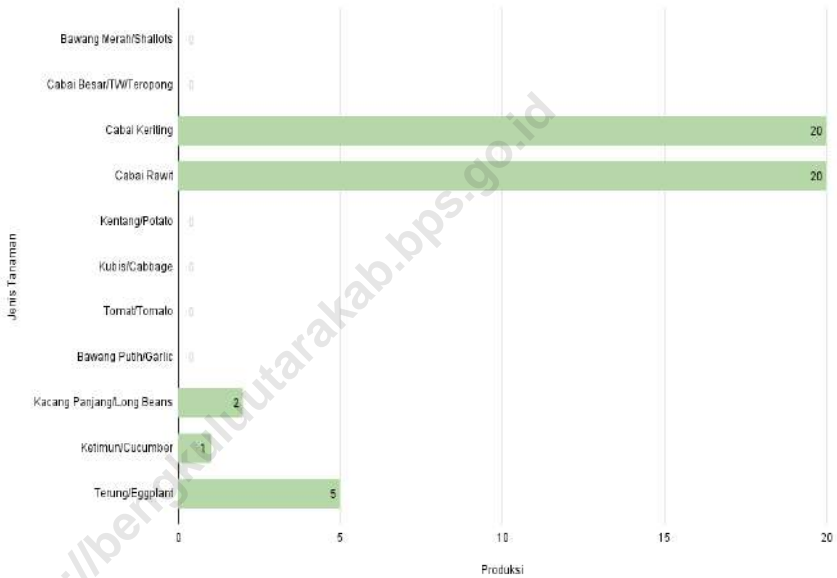


Sumber/Source : Badan Pusat Statistik, Statistik Pertanian Hortikultura SPH-SBS/BPS-Statistics Indonesia, Agricultural Statistic for Horticulture SPH-SBS

Gambar 5.2
Figures

Produksi Tanaman Sayuran dan Buah-buahan Semusim Menurut Jenis Tanaman di Kecamatan Ulok Kupai (kuintal), 2023

Production of Seasonal Vegetables and Fruits by Kind of Plant in Ulok Kupai District (quintal), 2023



Sumber/Source : Badan Pusat Statistik, Statistik Pertanian Hortikultura SPH-SBS/BPS-Statistics Indonesia, Agricultural Statistic for Horticulture SPH-SBS

Tabel 5.1 Luas Panen Tanaman Sayuran dan Buah-buahan Semusim Menurut Jenis Tanaman di Kecamatan Ulok Kupai (ha), 2020–2023
Table *Harvested Area of Seasonal Vegetables and Fruits by Kind of Plant in Ulok Kupai District (ha), 2020–2023*

Jenis Tanaman <i>Kind of Plants</i>	2020	2021	2022	2023
(1)	(2)	(3)	(4)	(5)
Sayuran/Vegetables:				
Bawang Merah/ <i>Shallots</i>				
Cabai Besar/TW/Teropong <i>Chili/Big Chili</i>				
Cabai Keriting <i>Curly Chili</i>		17	6	1
Cabai Rawit <i>Chili/Cayenne Pepper</i>		6	4	1
Kentang/ <i>Potato</i>				
Kubis/ <i>Cabbage</i>				
Tomat/ <i>Tomato</i>				
Bawang Putih/ <i>Garlic</i>				
Kacang Panjang/ <i>Long Beans</i>		7	4	1
Ketimun/ <i>Cucumber</i>		2	3	1
Terung/ <i>Eggplant</i>	4	3	1	2
Buah–buahan/Fruits:				
Semangka/ <i>Water Melon</i>				
Melon/ <i>Melon</i>				

Catatan/Note: ...

Sumber/Source: Badan Pusat Statistik, Statistik Pertanian Hortikultura SPH-SBS/BPS-Statistics Indonesia, *Agricultural Statistic for Horticulture SPH-SBS*

Tabel 5.2
Table

Produksi Tanaman Sayuran dan Buah-buahan Semusim Menurut Jenis Tanaman di Kecamatan Ulok Kupai (kuintal), 2020–2023
Production of Seasonal Vegetables and Fruits by Kind of Plant in Ulok Kupai District (kuintal), 2020–2023

Jenis Tanaman Kind of Plants	2020	2021	2022	2023
(1)	(2)	(3)	(4)	(5)
Sayuran/Vegetables:				
Bawang Merah/Shallots				
Cabai Besar/TW/Teropong Chili/Big Chili	...			
Cabai Keriting Curly Chili	...	260	100	20
Cabai Rawit Chili/Cayenne Pepper		330	100	20
Kentang/Potato				
Kubis/Cabbage				
Tomat/Tomato				
Bawang Putih/Garlic				
Kacang Panjang/Long Beans		162	84	2
Ketimun/Cucumber		118	180	1
Terung/Eggplant	200	150	240	5
Buah–buahan/Fruits:				
Semangka/Water Melon				
Melon/Melon				

Catatan/Note: ...

Sumber/Source: Badan Pusat Statistik, Statistik Pertanian Hortikultura SPH-SBS/BPS-Statistics Indonesia, Agricultural Statistic for Horticulture SPH-SBS

Tabel 5.3
Table

Luas Panen Tanaman Biofarmaka Menurut Jenis Tanaman di Kecamatan Ulok Kupai (m²), 2020–2023
Harvested Area of Medicinal Plants by Kind of Plant in Ulok Kupai District (m²), 2020–2023

Jenis Tanaman Kind of Plants	2020	2021	2022	2023
(1)	(2)	(3)	(4)	(5)
Jahe/Ginger		10	60	10
Laos/Lengkuas/Galanga		21	12	3
Kencur/East Indian Galanga		6	25	7
Kunyit/Turmeric		25	20	5
Temulawak/Java Turmeric		4	12	2
Serai/Lemongrass		6	11	4

Catatan/Note: ...

Sumber/Source: Badan Pusat Statistik, Statistik Pertanian Hortikultura SPH-TBF/BPS-Statistics Indonesia, Agricultural Statistic for Horticulture SPH-TBF

Tabel
Table 5.4

**Produksi Tanaman Biofarmaka Menurut Jenis Tanaman di
Kecamatan Ulok Kupai (kg), 2020–2023**
*Production of Medicinal Plants by Kind of Plant in Ulok
Kupai District (kg), 2020–2023*

Jenis Tanaman Kind of Plants	2020	2021	2022	2023
(1)	(2)	(3)	(4)	(5)
Jahe/Ginger		35	211	5
Laos/Lengkuas/Galanga				2
Kencur/East Indian Galangal		5	82	3
Kunyit/Turmeric		73	75	3
Temulawak/Java Turmeric		10	68	2
Serai/Lemongrass		55	66	12

Catatan/Note: ...

Sumber/Source: Badan Pusat Statistik, Statistik Pertanian Hortikultura SPH-TBF/BPS-Statistics Indonesia, Agricultural Statistic for Horticulture SPH-TBF

Tabel
Table 5.5

**Luas Panen Tanaman Hias Menurut Jenis Tanaman di
Kecamatan Ulok Kupai (m²), 2020–2023**
**Harvested Area of Ornamental Plants by Kind of Plant in
Ulok Kupai District (m²), 2020–2023**

Jenis Tanaman Kind of Plants	2020	2021	2022	2023
(1)	(2)	(3)	(4)	(5)
Anggrek Pot/Pot Orchid	...	-	-	-
Anggrek Potong/Cut Orchid	...	-	-	-
Krisan/Chrysantemum	-	-	-	-
Mawar/Rose	-	-	-	-
Sedap Malam/Tuberose	-	-	-	-

Catatan/Note: ...

Sumber/Source: Badan Pusat Statistik, Statistik Pertanian Hortikultura SPH-TH/BPS-Statistics Indonesia, Agricultural Statistik for Horticulture SPH-TH

Tabel
Table 5.6

**Produksi Tanaman Hias Menurut Jenis Tanaman di
Kecamatan Ulok Kupai (tangkai), 2020–2023**
*Production of Ornamental Plants by Kind of Plant n Ulok
Kupai District (stalks), 2020–2023*

Jenis Tanaman <i>Kind of Plants</i>	2020	2021	2022	2023
(1)	(2)	(3)	(4)	(5)
Anggrek Pot/ <i>Pot Orchid</i>	...	-	-	-
Anggrek Potong/ <i>Cut Orchid</i>	...	-	-	-
Krisan/ <i>Chrysantemum</i>	-	-	-	-
Mawar/ <i>Rose</i>	-	-	-	-
Sedap Malam/ <i>Tuberose</i>	-	-	-	-

Catatan/*Note*: ...

Sumber/*Source*: Badan Pusat Statistik, Statistik Pertanian Hortikultura SPH-TH/*BPS-Statistics Indonesia, Agricultural Statistik for Horticulture SPH-TH*

Tabel 5.7
Table

Produksi Buah-Buahan dan Sayuran Tahunan Menurut Jenis Tanaman di Kecamatan Ulok Kupai (kuintal), 2020–2023
Production of Annual Fruits and Vegetables by Kind of Plant in Ulok Kupai District (quintal), 2020–2023

Jenis Tanaman <i>Kind of Plants</i>	2020	2021	2022	2023
(1)	(2)	(3)	(4)	(5)
Buah–Buahan/Fruits:				
Mangga/ <i>Mango</i>	182	380	2.745	24
Durian/ <i>Durian</i>	298	300	1.401	32
Jeruk Siam/ <i>Kepron/Orange/Tangerine</i>	2	110	611	-
Pisang/ <i>Banana</i>	131	964	902	23
Pepaya/ <i>Papaya</i>	-	579	1.181	26
Salak/ <i>Snakefruit</i>	-	-	-	4
Nangka/ <i>Jackfruit</i>	213	921	1.733	6
Rambutan/ <i>Rambutan</i>	213	1.250	107	41
Sawo/ <i>Sapodila</i>	142	1.132	1.088	6
Sayuran/Vegetables:				
Jengkol/ <i>Jengkol</i>	873	4.312	559	21

Catatan/Note: ...

Sumber/Source: Badan Pusat Statistik, Statistik Pertanian Hortikultura SPH-BST/BPS-Statistics Indonesia, Agricultural Statistic for Horticulture SPH-BST

06

PARIWISATA, TRANSPORTASI, DAN KOMUNIKASI
TOURISM, TRANSPORTATION, AND COMMUNICATION



PENJELASAN TEKNIS

1. Hotel adalah jenis akomodasi yang mempergunakan sebagian atau keseluruhan bangunan untuk jasa pelayanan penginapan, penyedia makanan dan minuman serta jasa lainnya (seperti restoran, binatu, dll) bagi masyarakat umum yang dikelola secara komersial dengan izin usaha sebagai hotel.
2. Penginapan (hostel/motel/losmen/wisma) adalah jenis akomodasi yang mempergunakan sebagian atau keseluruhan bangunan untuk jasa pelayanan penginapan bagi umum, biasanya tanpa fasilitas pelayanan makan minum yang dikelola secara komersial dengan izin usaha bukan hotel. Yang dicatat mencakup hostel, motel, matel, bumi perkemahan, pondok wisata, losmen, wisma, dan sejenisnya.
3. Pos merupakan bagian dari sistem pos yaitu sebuah metode yang digunakan untuk mengirimkan informasi atau suatu objek, di mana untuk dokumen tertulis biasanya dikirimkan dengan amplop tertutup atau berupa paket untuk benda-benda yang lain, pengirimannya mampu menjangkau seluruh wilayah di dunia.
4. Angkutan umum adalah moda transportasi darat untuk masyarakat umum.

TECHNICAL NOTES

1. *Hotel is a type of accommodation that uses part or all of the building for lodging services, food and beverage providers and other services (such as restaurants, laundry, etc.) for the general public which is managed commercially with a business license as a hotel.*
2. *Lodging (hostel/motel/inn/wisma) is a type of accommodation that uses part or all of the building for lodging services for the public, usually without food and drink service facilities that are managed commercially with a non-hotel business license. Listed includes hostels, motels, matels, campgrounds, tourist lodges, inns, guesthouses, and the like.*
3. *Post is part of the postal system, which is a method used to send information or an object, where written documents are usually sent in closed envelopes or in the form of packages for other objects, the delivery is able to reach all regions in the world.*
4. *Public transportation is a mode of land transportation for the general public.*

5. Trayek angkutan adalah lintasan/rute/jalur angkutan umum untuk pelayanan jasa angkutan orang atau orang dan barang yang mempunyai asal, tujuan, dan lintasan perjalanan yang tetap. Tidak termasuk yang hanya mengangkut barang saja.
 6. Operator layanan komunikasi telepon seluler/handphone adalah operator yang mengusahakan jaringan layanan komunikasi telepon seluler/handphone. Operator seluler ditandai adanya sinyal yang digunakan dalam telepon seluler. Masyarakat umum sering menyebutnya sebagai sinyal telepon seluler/handphone. Jika di desa/kelurahan terdapat beberapa operator seluler yang digunakan oleh masyarakat, maka isikan jumlah operator layanan komunikasi. Contoh operator seluler adalah Indosat Ooredoo (IM3, Matrix, Mentari), Telkomsel (Kartu As, Kartu Halo, Simpati, Kartu Facebook, Telkomsel LOOP, by.U), XL axiata (XL, axis), Smart Telecom (Smartfren), dan (three).
5. *A transportation route is a public transportation trajectory/route/lane for transportation services for people or persons and goods that have a fixed origin, destination, and travel trajectory. Does not include only transporting goods.*
 6. *Cellular/mobile phone communication service operator is an operator that operates a cellular/mobile phone communication service network. Cellular operators are indicated by the presence of a signal used in cell phones. The general public often refers to it as a cell phone/mobile phone signal. If in the village/kelurahan there are several cellular operators used by the community, then enter the number of communication service operators. Examples of cellular operators are Indosat Ooredoo (IM3, Matrix, Mentari), Telkomsel (Kartu As, Halo Card, Simpati, Facebook Card, Telkomsel LOOP, by.U), XL axiata (XL, axis), Smart Telecom (Smartfren), and (three).*

ULASAN

Secara umum belum tersedia infrastruktur yang optimal dalam hal pengembangan sektor pariwisata di Kecamatan Ulok Kupai. Pada jasa usaha akomodasi belum tersedia sama sekali hotel maupun penginapan di wilayah kecamatan. Demikian pula akses transportasi relatif masih cukup sulit diakses.

Secara umum moda transportasi yang digunakan dalam angkutan barang dan manusia adalah dengan menggunakan moda akses transportasi darat. Dimana secara umum di Kecamatan Ulok Kupai tersedia Angkutan umum tanpa trayek tetap.

Dalam hal penyediaan infrastruktur jasa kurir juga tersedia masih sangat minim di Ulok Kupai. Operasi jasa kurir kemungkinan dilakukan dengan kantor operasi yang tidak berada di wilayah Kecamatan Ulok Kupai.

Demikian pula Ketersediaan infrastruktur jasa komunikasi yang juga dirasa masih belum optimal untuk memenuhi kebutuhan masyarakat. Masih banyak wilayah desa yang belum didukung oleh ketersediaan sinyal selular yang baik untuk akses komunikasi.

DESCRIPTION

In general, there is no optimal infrastructure in terms of developing the tourism sector in Ulok Kupai District. In accommodation business services, there are no hotels or lodging available in the sub-district area. Likewise, transportation access is still relatively difficult to access.

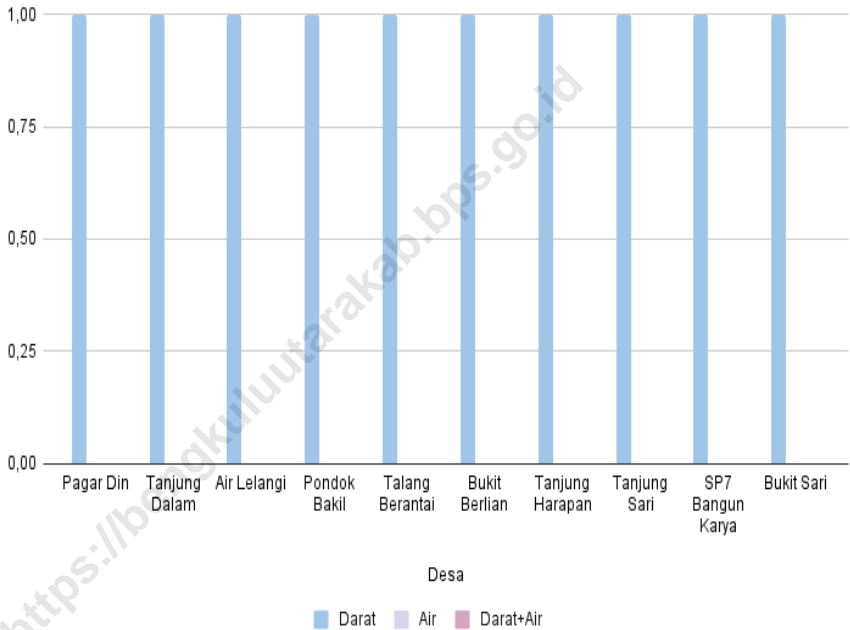
In general, the mode of transportation used in the transportation of goods and people is to use the mode of access to land transportation. where in general in Ulok Kupai District public transportation is available without fixed routes.

In terms of providing infrastructure, courier services are also very minimal in Ulok Kupai. Courier service operations may be carried out with operations offices that are not located in the Ulok Kupai sub-district.

Likewise, the availability of communication service infrastructure is also deemed not optimal to meet the needs of the community. There are still many rural areas that have not been supported by the availability of good cellular signals for communication access.

Gambar 6.1
Figures

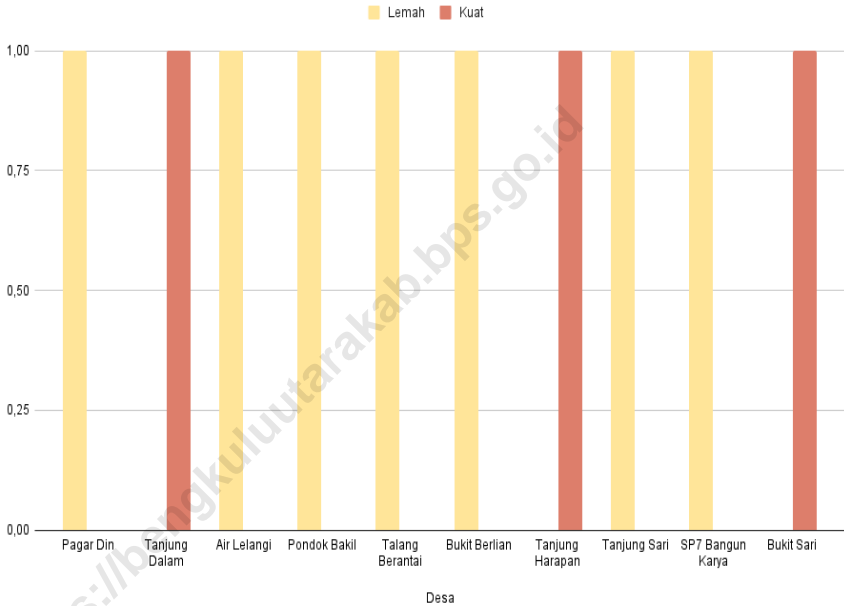
Prasarana dan Sarana Transportasi Antardesa/Kelurahan Menurut Desa/Kelurahan di Kecamatan Ulok Kupai, 2023
Inter-Villages/Kelurahan Transportation Infrastructure and Facilities by Villages/Kelurahan in Ulok Kupai District, 2023



Sumber/Source : Pemerintah Daerah Kecamatan Ulok Kupai/Ulok Kupai District Government

Gambar 6.2
Figures

Kekuatan Sinyal Telepon Seluler Menurut Desa/Kelurahan di Kecamatan Ulok Kupai, 2023
The Strenght of Cellular Phone Signal by Villages/Kelurahan in Ulok Kupai District, 2023



Sumber/Source: Pemerintah Daerah Kecamatan Ulok Kupai/Ulok Kupai District Government

6.1 PARIWISATA TOURISM

Tabel 6.1.1 Jumlah Sarana Akomodasi Menurut Desa/Kelurahan dan Jenis Akomodasi di Kecamatan Ulok Kupai, 2023
Table Number of Accomodation Facilities by Villages/Kelurahan and Type of Accomodation in Ulok Kupai District, 2023

Desa/Kelurahan Village/Kelurahan	Hotel	Penginapan Inn
(1)	(2)	(3)
Pagar Din	-	-
Tanjung Dalam	-	-
Air Lelangi	-	-
Pondok Bakil	-	-
Talang Berantai	-	-
Bukit Berlian	-	-
Tanjung Harapan	-	-
Tanjung Sari	-	-
SP7 Bangun Karya	-	-
Bukit Sari	-	-
Ulok Kupai	-	-

Catatan/Note: ...

Sumber/Source: Pemerintah Daerah Kecamatan Ulok Kupai/Ulok Kupai District Government

6.2 TRANSPORTASI TRANSPORTATION

Tabel 6.2.1 Prasarana dan Sarana Transportasi Antardesa/Kelurahan Menurut Desa/Kelurahan di Kecamatan Ulok Kupai, 2023
Inter-Villages/Kelurahan Transportation Infrastructure and Facilities by Villages/Kelurahan in Ulok Kupai District, 2023

Desa/Kelurahan <i>Village/Kelurahan</i>	Jenis Prasarana Transportasi <i>Type of Transportation Infrastructure</i>	Keberadaan Angkutan Umum <i>Availability of Public Transportation</i>
(1)	(2)	(3)
Pagar Din	Darat	Tidak ada angkutan umum
Tanjung Dalam	Darat	Ada, tanpa trayek tetap
Air Lelangi	Darat	Ada, tanpa trayek tetap
Pondok Bakil	Darat	Ada, tanpa trayek tetap
Talang Berantai	Darat	Ada, tanpa trayek tetap
Bukit Berlian	Darat	Ada, tanpa trayek tetap
Tanjung Harapan	Darat	Ada, tanpa trayek tetap
Tanjung Sari	Darat	Ada, tanpa trayek tetap
SP7 Bangun Karya	Darat	Ada, tanpa trayek tetap
Bukit Sari	Darat	Ada, tanpa trayek tetap

Lanjutan Tabel/*Continued Table 6.2.1*

Desa/Kelurahan Village/Kelurahan	Jenis Permukaan Jalan Darat Terluas Type of The Widest Road Surface	Dapat Dilalui Kendaraan Bermotor Roda 4 atau Lebih Passable by Vehicle with 4 or more Wheels
(1)	(4)	(5)
Pagar Din	Diperkeras(kerikil, batu, dll)	Sepanjang Tahun
Tanjung Dalam	Aspal/Beton	Sepanjang Tahun
Air Lelangi	Aspal/Beton	Sepanjang Tahun
Pondok Bakil	Diperkeras(kerikil, batu, dll)	Sepanjang Tahun
Talang Berantai	Diperkeras(kerikil, batu, dll)	Sepanjang Tahun
Bukit Berlian	Aspal/Beton	Sepanjang Tahun
Tanjung Harapan	Aspal/Beton	Sepanjang Tahun
Tanjung Sari	Diperkeras(kerikil, batu, dll)	Sepanjang Tahun
SP7 Bangun Karya	Diperkeras(kerikil, batu, dll)	Sepanjang Tahun
Bukit Sari	Aspal/Beton	Sepanjang Tahun

Catatan/Note: ...

Sumber/Source: Pemerintah Daerah Kecamatan Ulok Kupai/Ulok Kupai District Government

6.3 KOMUNIKASI COMMUNICATION

Tabel 6.3.1 Keberadaan Kantor Pos/Pos Pembantu/Rumah Pos, Pos Keliling, dan Perusahaan/Agen Jasa Ekspedisi Swasta Menurut Desa/Kelurahan di Kecamatan Ulok Kupai, 2023
Number of Post Office/Subsidiary of Post Office, Mobile Portal Service, Private Expedition Service Company by Villages/Kelurahan in Ulok Kupai District, 2023

Desa/Kelurahan <i>Village/Kelurahan</i>	Kantor Pos/Pos Pembantu/Rumah Pos <i>Post Office/Subsidiary of Post Office</i>	Pos Keliling <i>Mobile Portal Service</i>	Perusahaan/Agen Jasa Ekspedisi Swasta <i>Private Expedition Service Company</i>
(1)	(2)	(3)	(4)
Pagar Din	Tidak ada	Tidak ada	Tidak ada
Tanjung Dalam	Tidak ada	Tidak ada	Tidak ada
Air Lelangi	Tidak ada	Tidak ada	Tidak ada
Pondok Bakil	Tidak ada	Tidak ada	Tidak ada
Talang Berantai	Tidak ada	Tidak ada	Tidak ada
Bukit Berlian	Ada	Tidak ada	Tidak ada
Tanjung Harapan	Tidak ada	Tidak ada	Tidak ada
Tanjung Sari	Tidak ada	Tidak ada	Tidak ada
SP7 Bangun Karya	Tidak ada	Tidak ada	Tidak ada
Bukit Sari	Tidak ada	Tidak ada	Tidak ada

Catatan/Note: ...

Sumber/Source: Pemerintah Daerah Kecamatan Ulok Kupai/Ulok Kupai District Government

Tabel 6.3.2 Jumlah Menara Telepon seluler dan Operator Layanan Komunikasi Telepon Seluler Menurut Desa/Kelurahan di Kecamatan Ulok Kupai, 2023
Number of Base Transceiver Station (BTS) and Cellular Phone Communication Service Operators by Villages/ Kelurahan in Ulok Kupai District, 2023

Desa/Kelurahan Village/Kelurahan	Jumlah Menara Telepon seluler Number of Base Transceiver Station (BTS)	Jumlah Operator Layanan Komunikasi Telepon Seluler Cellular Phone Communication Service Operators
(1)	(2)	(3)
Pagar Din	1	1
Tanjung Dalam	1	2
Air Lelangi	-	3
Pondok Bakil	-	1
Talang Berantai	-	1
Bukit Berlian	1	1
Tanjung Harapan	1	1
Tanjung Sari	-	1
SP7 Bangun Karya	-	1
Bukit Sari	-	2
Ulok Kupai	4	14

Catatan/Note: ...

Sumber/Source: Pemerintah Daerah Kecamatan Ulok Kupai/Ulok Kupai District Government

Tabel
Table 6.3.3

**Kekuatan Sinyal Telepon Seluler dan Jenis Sinyal Internet
Telepon Seluler Menurut Desa/Kelurahan di Kecamatan
Ulok Kupai, 2023**
*The Strenght of Cellular Phone Signal by Villages/Kelurahan
in Ulok Kupai District, 2023*

Desa/Kelurahan Village/Kelurahan	Kekuatan Sinyal Telepon Seluler The Strenght of Cellular Phone Signal	Jenis Sinyal Internet Telepon Seluler Type of Cellular Phone Signal
(1)	(2)	(3)
Pagar Din	Lemah	5G/4G/LTE
Tanjung Dalam	Kuat	5G/4G/LTE
Air Lelangi	Lemah	5G/4G/LTE
Pondok Bakil	Lemah	3G/H/EVDO
Talang Berantai	Lemah	3G/H/EVDO
Bukit Berlian	Lemah	5G/4G/LTE
Tanjung Harapan	Kuat	5G/4G/LTE
Tanjung Sari	Lemah	5G/4G/LTE
SP7 Bangun Karya	Lemah	5G/4G/LTE
Bukit Sari	Kuat	5G/4G/LTE

Catatan/Note: ...

Sumber/Source: Pemerintah Daerah Kecamatan Ulok Kupai/Ulok Kupai District Government

07

PERBANKAN, KOPERASI, DAN PERDAGANGAN
BANKING, COOPERATIVE, AND TRADE

BANK



PENJELASAN TEKNIS

1. Bank Umum adalah bank yang dapat memberikan jasa dalam proses pembayaran. Usaha dari bank umum adalah menghimpun dana masyarakat dalam bentuk giro, deposito berjangka, sertifikat deposito dan tabungan serta menyalurkan kredit. Bank umum mencakup bank umum pemerintah maupun swasta.
2. Bank Perkreditan Rakyat (BPR) adalah bank yang menerima simpanan dalam bentuk deposito berjangka, tabungan, atau bentuk lain yang disamakan dengan itu, menyalurkan dana dalam bentuk kredit kepada masyarakat yang membutuhkan. BPR dapat menempatkan dananya dalam bentuk Sertifikat BI (SBI), deposito berjangka, atau tabungan pada bank lain.
3. Koperasi Unit Desa (KUD) adalah suatu organisasi ekonomi yang bersifat sosial merupakan wadah bagi pengembangan berbagai kegiatan ekonomi masyarakat perdesaan yang diselenggarakan oleh dan untuk masyarakat itu sendiri.
4. Koperasi Industri Kecil dan Kerajinan Rakyat (Kopinkra) merupakan koperasi yang beranggotakan industri-industri kecil dan kerajinan rakyat yang ada di wilayah desa/kelurahan.
5. Koperasi Simpan Pinjam (Kospin) adalah koperasi yang bergerak di

TECHNICAL NOTES

1. *Commercial Banks are banks that can provide services in the payment process. The business of commercial banks is to collect public funds in the form of demand deposits, time deposits, certificates of deposit and savings and to channel credit. Commercial banks include government and private commercial banks.*
2. *Bank Perkreditan Rakyat (BPR) are banks that accept deposits in the form of time deposits, savings accounts, or other equivalent forms, channeling funds in the form of credit to people in need. BPRs can place their funds in the form of BI Certificates (SBI), time deposits, or savings accounts with other banks.*
3. *Koperasi Unit Desa (KUD) is an economic organization that is social in nature as a forum for the development of various economic activities of rural communities organized by and for the community itself.*
4. *Koperasi Industri Kecil dan Kerajinan Rakyat (Kopinkra) is a cooperative consisting of small industries and people's handicrafts in the village/kelurahan area.*
5. *Savings and Loans Cooperative (Kospin) is a cooperative that is*

- bidang simpanan dan pinjaman.
6. Koperasi lainnya, seperti koperasi serbaguna dan koperasi konsumsi.
 7. Kelompok pertokoan adalah sejumlah toko yang terdiri dari minimal 10 toko dan mengelompok dalam satu lokasi. Dalam satu kelompok pertokoan, jumlah bangunan fisiknya dapat lebih dari satu.
 8. Pasar adalah tempat pertemuan antara penjual dan pembeli barang dan jasa. Pasar dapat menggunakan bangunan yang bersifat permanen atau semi permanen ataupun tanpa bangunan. Barang yang diperjualbelikan di dalam pasar dapat terdiri dari banyak komoditas (campuran) ataupun secara khusus suatu komoditas tertentu.
6. *engaged in savings and loans. Other cooperatives, such as multipurpose cooperatives and consumption cooperatives.*
 7. *A shopping group is a number of stores consisting of a minimum of 10 stores and clustered in one location. In one shopping group, the number of physical buildings can be more than one.*
 8. *The market is a meeting place between sellers and buyers of goods and services. Markets can use buildings that are permanent or semi-permanent or without buildings. Goods traded in the market can consist of many commodities (mixture) or specifically a particular commodity*

ULASAN

Infrastruktur lembaga keuangan untuk menunjang perekonomian di wilayah Kecamatan Ulok Kupai sudah cukup baik. Sudah terdapat Bank yang beroperasi di wilayah ini.

Untuk sarana prasarana pasar dan pusat aktivitas perdagangan lainnya telah tersedia sebagai tempat masyarakat untuk melakukan transaksi barang dan jasa adapun infrastruktur yang tersedia antara lain pasar dengan bangunan semi permanen sebanyak satu pasar, kelompok pertokoan terdapat dua kelompok.

DESCRIPTION

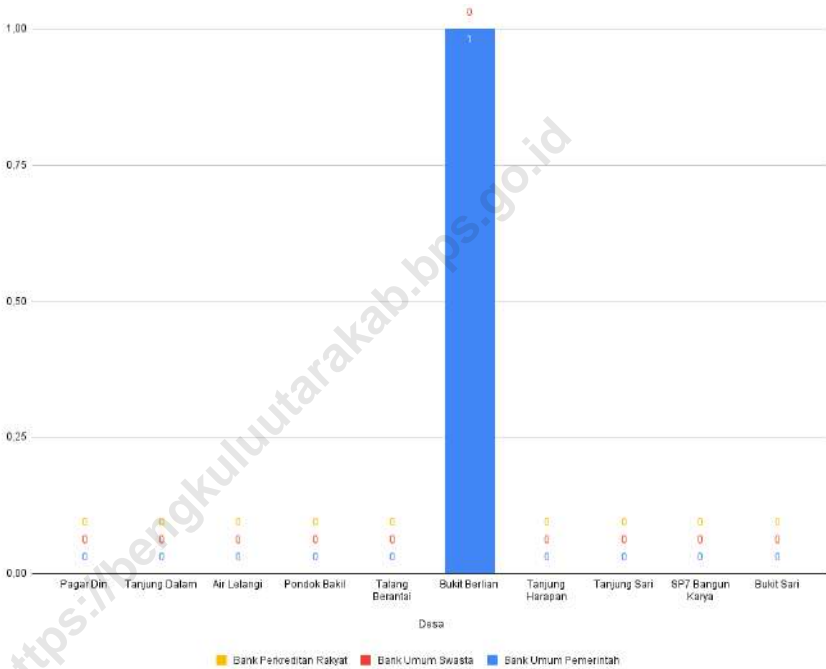
The infrastructure of financial institutions to support the economy in the Ulok Kupai Subdistrict is quite good. There are already banks operating in this area.

For market infrastructure facilities and other trading activity centers are available as a place for the community to carry out transactions of goods and services. The available infrastructure includes markets with semi-permanent buildings as many as one market, shopping groups there are two groups.

<https://bengkuluutarakab.bengkulu.go.id>

Gambar 7.1
Figures

Banyaknya Sarana Lembaga Keuangan Bank Menurut Desa/Kelurahan dan Jenis Bank di Kecamatan Ulok Kupai, 2023
Number of Bank by Villages/Kelurahan and Type of Bank in Ulok Kupai District, 2023

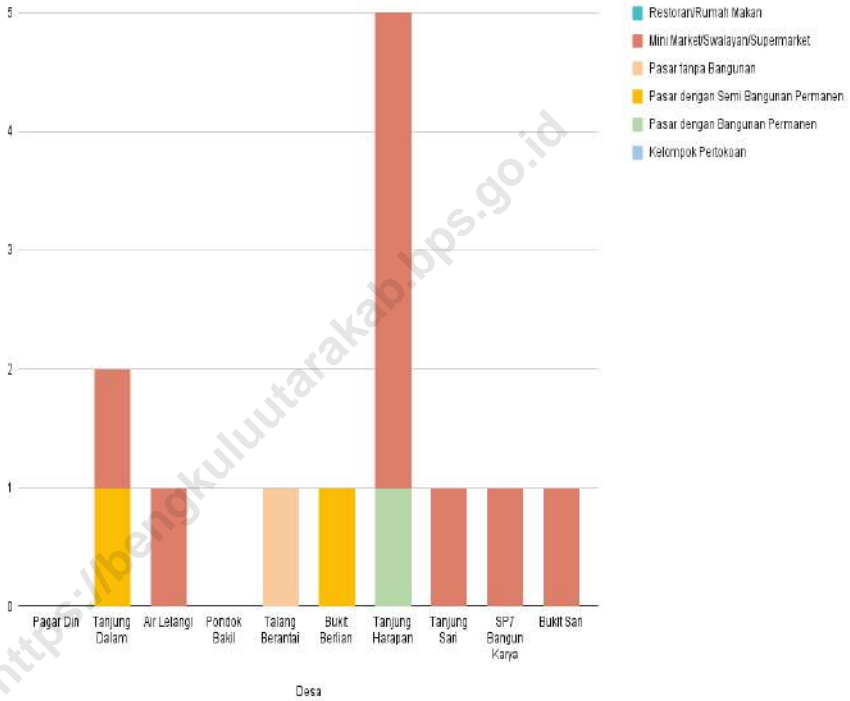


Sumber/Source : Pemerintah Daerah Kecamatan Ulok Kupai/Ulok Kupai District Government

Gambar 7.2
Figures

Banyaknya Sarana Perdagangan Menurut Desa/Kelurahan dan Jenis Sarana Perdagangan di Kecamatan Ulok Kupai, 2023

Number of Trade Facilities by Villages/Kelurahan and Type of Trade Facilities in Ulok Kupai District, 2023



Sumber/Source : Pemerintah Daerah Kecamatan Ulok Kupai/Ulok Kupai District Government

Tabel
Table 7.1

Banyaknya Sarana Lembaga Keuangan Bank Menurut Desa/Kelurahan dan Jenis Bank di Kecamatan Ulok Kupai, 2023
Number of Bank by Villages/Kelurahan and Type of Bank in Ulok Kupai District, 2023

Desa/Kelurahan Village/Kelurahan	Bank Umum Pemerintah Government Bank	Bank Umum Swasta Private Bank	Bank Perkreditan Rakyat (BPR) Rural Bank
(1)	(2)	(3)	(4)
Pagar Din	-	-	-
Tanjung Dalam	-	-	-
Air Lelangi	-	-	-
Pondok Bakil	-	-	-
Talang Berantai	-	-	-
Bukit Berlian	1	-	-
Tanjung Harapan	-	-	-
Tanjung Sari	-	-	-
SP7 Bangun Karya	-	-	-
Bukit Sari	-	-	-
Ulok Kupai	1	-	-

Catatan/Note:

Sumber/Source: Pemerintah Daerah Kecamatan Ulok Kupai/Ulok Kupai District Government

Tabel 7.2
Table

**Banyaknya Koperasi Aktif Menurut Menurut Desa/
Kelurahan dan Jenis Koperasi di Kecamatan Ulok Kupai,
2023**
*Number of Cooperative by Villages/Kelurahan and Type of
Cooperative in Ulok Kupai District, 2023*

Desa/Kelurahan <i>Village/Kelurahan</i>	Koperasi Unit Desa (KUD) <i>Village Cooperative Unit</i>	Koperasi Industri Kecil dan Kerajinan Rakyat (Kopinkra) <i>Small Industry and Citizen Handicraft Cooperative</i>
(1)	(2)	(3)
Pagar Din	-	-
Tanjung Dalam	-	-
Air Lelangi	-	-
Pondok Bakil	-	-
Talang Berantai	-	-
Bukit Berlian	-	-
Tanjung Harapan	-	-
Tanjung Sari	-	-
SP7 Bangun Karya	-	-
Bukit Sari	-	-
Ulok Kupai	-	-

Lanjutan Tabel/*Continued Table 7.2*

Desa/Kelurahan Village/Kelurahan	Koperasi Simpan Pinjam (Kospin) Savings and Loan Cooperative	Koperasi Lainnya Other Cooperative
(1)	(4)	(5)
Pagar Din	-	-
Tanjung Dalam	-	-
Air Lelangi	1	-
Pondok Bakil	-	-
Talang Berantai	-	-
Bukit Berlian	-	-
Tanjung Harapan	-	-
Tanjung Sari	-	-
SP7 Bangun Karya	-	-
Bukit Sari	-	-
Ulok Kupai	1	-

Catatan/Note:

Sumber/Source: Pemerintah Daerah Kecamatan Ulok Kupai/Ulok Kupai District Government

Tabel
Table 7.3

Banyaknya Sarana Perdagangan Menurut Desa/Kelurahan dan Jenis Sarana Perdagangan di Kecamatan Ulok Kupai, 2023

Number of Trade Facilities by Villages/Kelurahan and Type of Trade Facilities in Ulok Kupai District, 2023

Desa/Kelurahan Village/Kelurahan	Kelompok Pertokoan Shopping Complexs	Pasar dengan Bangunan Permanen Markets in Permanent Building	Pasar dengan Bangunan Semi Permanen Market in Semi Permanent Building
(1)	(2)	(3)	(4)
Pagar Din	-	-	-
Tanjung Dalam	-	-	1
Air Lelangi	-	-	-
Pondok Bakil	-	-	-
Talang Berantai	-	-	-
Bukit Berlian	-	-	1
Tanjung Harapan	-	1	-
Tanjung Sari	-	-	-
SP7 Bangun Karya	-	-	-
Bukit Sari	-	-	-
Ulok Kupai	-	1	2

Lanjutan Tabel/*Continued Table 7.3*

Desa/Kelurahan Village/Kelurahan	Pasar tanpa Bangunan Market without Permanent Building	Mini Market/ Swalayan/ Supermarket Mini Market/Swalayan/ Supermarket	Restoran/ Rumah Makan Restaurant/ Food Stall
(1)	(5)	(6)	(7)
Pagar Din	-	-	-
Tanjung Dalam	-	1	-
Air Lelangi	-	1	-
Pondok Bakil	-	-	-
Talang Berantai	1	-	-
Bukit Berlian	-	-	-
Tanjung Harapan	-	4	-
Tanjung Sari	-	1	-
SP7 Bangun Karya	-	1	-
Bukit Sari	-	1	-
Ulok Kupai	1	9	-

Catatan/Note: ...

Sumber/Source: Pemerintah Daerah Kecamatan Ulok Kupai/Ulok Kupai District Government

DAFTAR PUSTAKA/BIBLIOGRAPHY

- Direktorat Jenderal Hortikultura & Badan Pusat Statistik. 2022. *Pedoman Statistik Pertanian Hortikultura (SPH)*. Jakarta: Kementerian Pertanian.
- Direktorat Statistik Ketahanan Sosial. 2021. *Buku 3: Konsep dan Definisi Podes 2021*. Jakarta: Badan Pusat Statistik.

<https://bengkuluutarakab.bps.go.id>

ST 2023
SENSUS PERTANIAN

BerAKHLAK
Berorientasi Pelayanan, Akuntabel, Kompeten,
Ramah, dan Berintegritas

**#bangga
melayani
bangsa**

DATA

MENCERDASKAN BANGSA

— *Enlighten The Nation* —

<https://bengkuluutarakab.bps.go.id>



**BADAN PUSAT STATISTIK
KABUPATEN BENGKULU UTARA
BPS-STATISTICS BENGKULU UTARA REGENCY**

Jl. Prof M Yamin, SH, Kota Arga Makmur, Bengkulu Utara
Telp: (0737) 521016, Fax: (0736) 521016
Homepage: <https://bengkuluutarakab.bps.go.id>
Email: bps1703@bps.go.id

ISSN 2623-1387

