

Katalog BPS : 1101002.1212200

# STATISTIK DAERAH KECAMATAN TANJUNG MORAWA 2016



**Badan Pusat Statistik  
Kabupaten Deli Serdang**

# STATISTIK DAERAH KECAMATAN TANJUNG MORAWA 2016



# STATISTIK DAERAH KECAMATAN TANJUNG MORAWA 2016

ISBN :  
No. Publikasi : 12120.1611  
Katalog BPS : 1101002.1212.200  
Ukuran Buku : 17,6 cm x 25 cm  
Jumlah Halaman : v + 15 halaman

## **Naskah :**

Kordinator Statistik Kecamatan Tanjung Morawa

## **Gambar Kulit :**

Seksi Neraca Wilayah dan Analisis Statistik  
Badan Pusat Statistik Kabupaten Deli Serdang

## **Diterbitkan Oleh :**

© Badan Pusat Statistik Kabupaten Deli Serdang

*“Dilarang mengumumkan, mendistribusikan, mengomunikasikan, dan/atau menggandakan sebagian atau seluruh isi buku ini untuk tujuan komersial tanpa izin tertulis dari Badan Pusat Statistik”*



## KATA SAMBUTAN



Publikasi **Statistik Daerah Kecamatan Tanjung Morawa 2016** diterbitkan oleh Badan Pusat Statistik Kabupaten Deli Serdang adalah merupakan terbitan pertama, yang memuat berbagai data dan informasi statistik seputar Kecamatan Tanjung Morawa yang dianalisis secara sederhana guna membantu pengguna data memahami perkembangan pembangunan di Kecamatan Tanjung Morawa.

Publikasi Statistik Daerah Kecamatan Tanjung Morawa 2016 diterbitkan lebih fokus menyajikan indikator-indikator dan ulasan sederhana yang diperoleh dari hasil kegiatan statistik (sensus, survey) oleh Badan Pusat Statistik maupun dari sumber lain.

Materi yang disajikan dalam Statistik Daerah Kecamatan Tanjung Morawa 2016 memuat berbagai indikator yang terkait dengan pembangunan di berbagai sektor di Kecamatan Tanjung Morawa dan diharapkan dapat menjadi bahan rujukan/kajian dalam perencanaan dan evaluasi kegiatan pembangunan.

Kritik dan saran konstruktif berbagai pihak kami harapkan untuk penyempurnaan penerbitan mendatang. Semoga publikasi ini mampu memenuhi tuntutan kebutuhan data statistik, baik oleh instansi/dinas pemerintah, swasta, kalangan akademisi maupun masyarakat luas.

Lubuk Pakam, September 2016  
Kepala Badan Pusat Statistik  
Kabupaten Deli Serdang

**Ir. Tuti Hidayati, MSi**



## KATA PENGANTAR

Penerbitan Buku Statistik Daerah Kecamatan Tanjung Morawa Tahun 2016 ini merupakan merupakan publikasi rutin yang memuat berbagai data dan informasi statistik seputar Kecamatan Tanjung Morawa.

Kami sadar bahwa dalam penerbitan ini masih jauh dari sempurna sebab masih ada data statistik yang belum tercakup karena keterbatasan waktu dan dana.

Kami mengharapkan kritik dan saran yang bersifat membangun dari semua pihak guna perbaikan pada masa yang akan datang sehingga data yang dihasilkan dapat berguna bagi perencanaan pembangunan yang akan datang.

Kepada semua pihak yang telah membantu dalam penerbitan Buku Statistik Daerah Kecamatan Tanjung Morawa Tahun 2016 ini kami mengucapkan terima kasih. Semoga kerja sama yang baik ini dapat berlanjut pada masa – masa yang akan datang.

Tanjung Morawa, September 2016  
Koordinator Statistik Kecamatan  
Tanjung Morawa,

**S u h i n d r a**



## DAFTAR ISI

1. GEOGRAFI DAN IKLIM	1	7. INDUSTRI PENGOLAHAN	8
2. PEMERINTAHAN	2	8. HOTEL DAN PARIWISATA	9
3. PENDUDUK	3	9. PERDAGANGAN	10
4. PENDIDIKAN	4	LAMPIRAN TABEL	11
5. PERTANIAN	5		
6. KESEHATAN	7		

# Atmosphere

## GEOGRAFI DAN IKLIM

**Kecamatan Tanjung Morawa mempunyai luas sebesar  $\pm 13.175$  Ha atau  $131,75 \text{ Km}^2$ , dengan ibukota kecamatan terletak di Desa Tanjung Morawa Pekan dengan koordinat bumi  $03,351982^\circ$  Lintang Utara (LU) dan  $098,79081^\circ$  Bujur Timur (BT).**

# 1

Kecamatan Tanjung Morawa merupakan salah satu kecamatan di Kecamatan Deli Serdang, letaknya sangat strategis dimana di kecamatan ini berbatasan langsung dengan ibukota Kecamatan dan merupakan daerah penunjang akses vital menuju Bandara Internasional Kuala Namu sebagai pengganti Bandara Polonia Medan.

Di sebelah Utara kecamatan ini berbatasan dengan Kecamatan STM Hilir, di sebelah Timur dengan Kecamatan Pagar Merbau dan Kecamatan Lubuk Pakam, di sebelah Barat dengan Kota Medan dan di sebelah Selatan dengan Kecamatan Patum-bak dan Percut Sei Tuan.

Kecamatan Tanjung Morawa mempunyai luas sebesar  $\pm 13.175$  Ha atau  $131,75 \text{ Km}^2$ , dengan ibukota kecamatan terletak di Desa Tanjung Morawa Pekan dengan koordinat bumi  $03,351982^\circ$  Lintang Utara (LU) dan  $098,79081^\circ$  Bujur Timur (BT).

Wilayah Kecamatan Tanjung Morawa tergolong ke dalam daerah beriklim sedang dengan dua musim yaitu musim hujan dan musim kemarau. Kedua musim ini dipengaruhi oleh dua angin yang terdiri dari angin gunung yang membawa hujan dan angin laut yang membawa udara panas dan lembab. Curah hujan yang menonjol pada bulan November s/d Juni sedangkan musim kemarau pada bulan Juni s/d Oktober.

### Peta Kecamatan Tanjung Morawa



### Statistik Geografi dan Iklim Kecamatan Tanjung Morawa

Uraian	satuan	2015
Luas	km <sup>2</sup>	131,75
Letak di Atas Permukaan Laut	m	30
Jumlah Desa/ Kelurahan	-	26
Jumlah Dusun	-	186
Cutah hujan	mm	3 – 4
Suhu Rata-Rata	°C	23° - 33°
Jumlah Sungai	-	3

Sumber : Tanjung Morawa Dalam Angka 2016

# PEMERINTAHAN

**Jumlah Pegawai Negeri Sipil di Kecamatan Tanjung Morawa dari tahun 2013 s/d 2015 tidak mengalami perubahan tetap 22 orang. .**

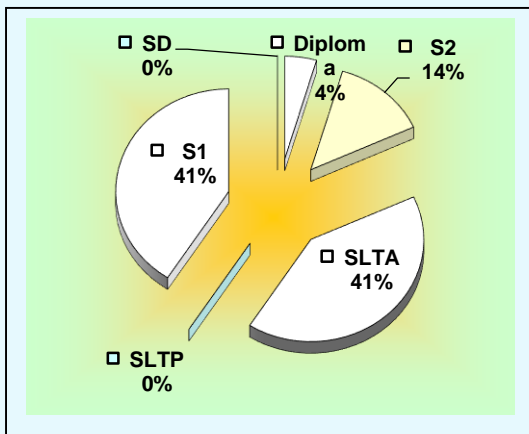
# 2

## Statistik Pemerintahan di Kecamatan Tanjung Morawa

Wilayah Administrasi	2013	2014	2015
Kelurahan	1	1	1
Desa	25	25	25
Lingkungan	5	5	5
Dusun	189	189	189
Jlh PNS Daerah	2013	2014	2015
Golongan I	-	-	-
Golongan II	4	4	4
Golongan III	16	16	16
Golongan IV	2	2	2
Total	22	22	22

Sumber : Tanjung Morawa Dalam Angka 2016

## Tingkat Pendidikan PNS Daerah Kecamatan Tanjung Morawa Tahun 2015 (%)



Sumber : Tanjung Morawa Dalam Angka 2016

Dalam 3 (tiga) tahun terakhir jumlah desa di Kecamatan Tanjung Morawa tidak mengalami perubahan yang diakibatkan karena pemekaran. Jumlah desa ada sebanyak 25. Sedangkan, jumlah lingkungan ada sebanyak 5 dan jumlah dusun sebanyak 189.

**\*\*\* Tahukah Anda**  
*Penyelenggaraan otonomi daerah tidak melahirkan wilayah kecamatan, desa/kelurahan baru di Tanjung Morawa dalam tiga tahun terakhir ini.*

Jumlah Pegawai Negeri Sipil di Kecamatan Tanjung Morawa tidak mengalami perubahan tetap 22 orang.

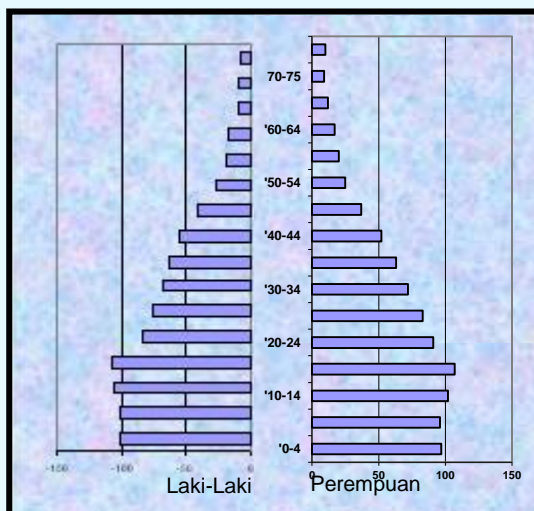
Data yang ada menunjukkan adanya peningkatan kualitas PNS dari sisi pendidikan yaitu semakin ber-kurangnya jumlah pegawai yang berpendidikan SMA ke bawah, sementara jumlah pegawai yang berpendidikan tinggi (diploma ke atas) semakin meningkat.

**\*\*\* Tahukah Anda**  
*59,09 % dari total pegawai di lingkungan pemerintah daerah Kecamatan Tanjung Morawa pada tahun 2015 berpendidikan Sarjana*

**DATA  
MENCERDASKAN BANGSA**



## Piramida Penduduk Kec. Tanjung Morawa (000 jiwa) Tahun 2015



Sumber : Tanjung Morawa Dalam Angka 2016

### Indikator Kependudukan Tanjung Morawa

Uraian	2014	2015
Penduduk (000 jiwa)	213.372	218.084
Pertumbuhan Penduduk (%)	2,72	2,16
Kepadatan Penduduk (jiwa/km <sup>2</sup> )	1.620	1.655
Sex Ratio (L/P) (%)	101,71	101,71
Rumah Tangga (ruta)	49.497	50.506
Rata-rata ART (jiwa/ruta)	4,31	4,32

Sumber : Tanjung Morawa Dalam Angka 2016

Jumlah penduduk Kecamatan Tanjung Morawa pada tahun 2015 diperkirakan mencapai 218.084 jiwa, meningkat bila dibandingkan dengan keadaan tahun 2014 yang mencapai 213.372 jiwa. Laju pertumbuhan penduduk juga mengalami kenaikan dari tahun ke tahun. Pada periode 2000-2015, laju pertumbuhan penduduk tercatat sebesar 2,16 persen, atau turun dari 2,59 persen pada periode 1990-2015. Dengan luas wilayah sekitar 131,75 km<sup>2</sup>, setiap km<sup>2</sup> ditempati penduduk sebanyak 1.655 orang.

Komposisi penduduk Tanjung Morawa didominasi oleh penduduk muda/dewasa. Hal menarik yang dapat diamati pada piramida penduduk adalah adanya perubahan arah perkembangan penduduk yang ditandai dengan penduduk usia 0-4 tahun yang jumlahnya lebih besar dari kelompok penduduk usia yang lebih tua yaitu 5-9 tahun. Hal ini seharusnya dapat menjadi perhatian pemerintah dalam mengambil langkah-langkah kebijakan di bidang kependudukan ke depan.

*Di tingkat pendidikan dasar, jumlah sekolah dasar pada tahun 2015 ada sebanyak 67 unit dengan jumlah guru 1.071 orang dan murid sebanyak 22.573 orang.*

Pendidikan merupakan salah satu faktor penting dalam menentukan kemajuan suatu daerah. Oleh karena itu ketersediaan sarana dan prasarana pendidikan yang berupa SDM dan sarana fisik sangatlah penting.

Peningkatan kualitas dan partisipasi sekolah penduduk tentunya harus diimbangi dengan penyediaan sarana fisik pendidikan maupun tenaga guru yang memadai. Di tingkat pendidikan dasar, jumlah sekolah dasar pada tahun 2015 ada sebanyak 67 unit dengan jumlah guru 1.071 orang dan murid sebanyak 22.573 orang. Sementara jumlah Sekolah Lanjutan Tingkat Pertama (SLTP) ada sebanyak 24 sekolah dengan jumlah guru 633 orang dan jumlah murid ada sebanyak 8.096 orang. Pada tahun yang sama jumlah sekolah pada tingkat pendidikan Sekolah Lanjutan Tingkat Atas (SLTA) ada sebanyak 13 sekolah dengan jumlah guru dan murid masing-masing sebanyak 320 orang dan 2.940 siswa.

Sedangkan di tingkat pendidikan usia dini, jumlah sekolah Taman Kanak-kanak (TK) di kecamatan Tanjung Morawa ada sebanyak 26 unit dengan jumlah guru 88 orang dan jumlah murid sebanyak 1.530 orang.

**Fasilitas Pendidikan Kecamatan Tanjung Morawa Tahun 2015**

Uraian	TK	SD	SMP	SMA
Sekolah Negeri	2	50	7	1
Sekolah Swasta	27	17	17	12
Guru Negeri	9	857	283	84
Guru Swasta	76	214	350	236
Murid Negeri	270	18.959	4.570	990
Murid Swasta	2.382	3.614	3.526	1.950

Sumber: Kecamatan Tanjung Morawa Dalam Angka 2016

**26 September  
HARI STATISTIK**

**Untuk jenis ternak kecil, jumlah kambing yang diusahakan masyarakat Kecamatan Tanjung Morawa pada tahun 20151 ada sebanyak 17.055 ekor, domba sebanyak 5.495 ekor dan Babi sebanyak 495 ekor.**

**Statistik Tanaman Pangan/Peternakan  
Kecamatan Tanjung Morawa**

Uraian	2014	2015
<b>Padi Sawah</b>		
Luas panen (Ha)	4.292,10	5.322,94
Produksi (Kw)	28.125,20	27.871,20
Rata-Rata (Kw/Ha)	65,53	52,36
<b>Ternak Besar (Ekor)</b>		
Sapi	3.118	3.118
Kerbau	162	162
<b>Ternak Kecil (Ekor)</b>		
Kambing	15.414	17.055
Domba	1.784	5.495
Babi	505	495
<b>Unggas (Ekor)</b>		
Ayam Petelur	295.776	320.564
Ayam Potong	998.415	2.574.758
Ayam Kampung	65.379	71.918
Itik/Bebek	10.025.	105.320

Sumber : Mantan Kecamatan Tanjung Morawa

Kecamatan Tanjung Morawa merupakan daerah pertanian terutama padi sawah di samping sektor perkebunan. Sebagian besar masyarakat Kecamatan Tanjung Morawa bekerja pada sektor pertanian. Produksi padi sawah Kecamatan Tanjung Morawa pada tahun 2015 sebesar 27.871,20 kwintal dengan luas panen sebesar 5.322,94 Ha. Dengan rata-rata produksi padi sawah kecamatan Tanjung Morawa tahun 2015 sebesar 52,36 Kw/Ha.

Selain pertanian tanaman pangan, salah satu pendukung berjalannya roda perekonomian Kecamatan Tanjung Morawa adalah sektor peternakan. Peternakan yang banyak diusahakan masyarakat di Kecamatan Tanjung Morawa adalah Sapi, Kerbau, Kambing, Domba, Babi dan Unggas seperti ayam petelur, Ayam potong, ayam kampung, itik/bebek.

Dilihat menurut jenis ternak, jumlah Sapi yang diusahakan penduduk pada tahun 2015 hanya ada sebanyak 3.118 ekor, dan Kerbau sebanyak 162 ekor.

Untuk jenis ternak kecil, jumlah kambing yang diusahakan masyarakat Kecamatan Tanjung Morawa pada tahun 2015 ada sebanyak 17.055 ekor, domba sebanyak 5.495 ekor dan Babi sebanyak 495 ekor.

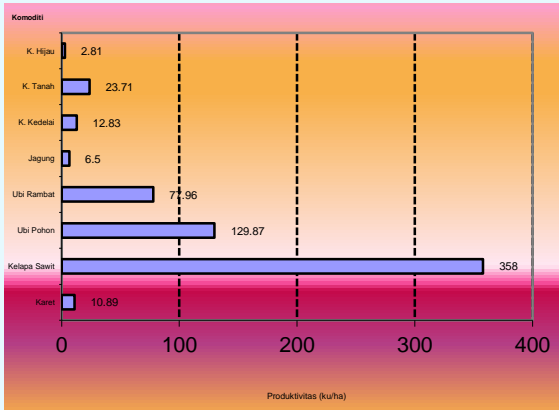
Untuk jenis ternak unggas, ayam Kampung yang diusahakan masyarakat Kecamatan Tanjung Morawa pada tahun 2015 ada sebanyak 71.918 ekor, itik/bebek 105.320 ekor.

# PERTANIAN

**Produksi tanaman kelapa di Kecamatan Tanjung Morawa tahun 2015 sebesar 88,71 ton, dengan luas tanaman menghasilkan sebesar 102,50 Ha.**

# 5

## Rata-rata Produksi Tanaman Pangan Kecamatan Tanjung Morawa (Ku/Ha), 2015



Sumber : Kecamatan Tanjung Morawa Dalam Angka 2016

## Statistik Tanaman Perkebunan Rakyat Kecamatan Tanjung Morawa

Uraian	2013	2014	2015
<b>Karet</b>			
Luas Tanam (Ha)	41,50	41,50	41,50
Luas TM (Ha)	33,50	33,50	34,50
Produksi (ton)	32,66	32,79	32,66
<b>Kelapa Sawit</b>			
Luas Tanam (Ha)	206,00	150,05	206,00
Luas TM (Ha)	16,005	150,00	168,71
Produksi (ton)	1.986,50	545,00	3.252,38
<b>Kelapa</b>			
Luas Tanam (Ha)	102,50	26,00	102,50
Luas TM (Ha)	101,50	26,00	101,50
Produksi (ton)	88,71	98,00	88,71

Keterangan : TM = Tanaman menghasilkan

Sumber : Kecamatan Tanjung Morawa Dalam Angka 2016

Luas tanam tanaman karet perkebunan rakyat di kecamatan Tanjung Morawa pada tahun 2015 sebesar 41,50 Ha, sedangkan luas tanaman menghasilkan sebesar 34,50 Ha dengan hasil produksi sebesar 32,66 ton. Pencapaian ini bila dibandingkan dengan hasil produksi tahun 2014 mengalami sedikit penurunan produksi.

Luas tanam tanaman kelapa sawit perkebunan rakyat di kecamatan Tanjung Morawa pada tahun 2015 sebesar 206,00 Ha, dengan luas tanaman menghasilkan seluas 168,71 Ha. Produksi kelapa sawit pada tahun 2015 sebesar : 3.252,38 ton atau meningkat 2.707,38 ton dibandingkan tahun 2014. Dalam periode 3 tahun terakhir, produksi kelapa sawit, tidak stabil kadang naik dan kadang turun, dimana pada tahun 2013 produksi mencapai 32,66 ton, naik menjadi 32,79 ton pada tahun 2014 dan turun lagi menjadi 32,66 ton pada tahun 2015.

Produksi tanaman kelapa di Kecamatan Tanjung Morawa tahun 2015 sebesar 88,71 ton, dengan luas tanaman menghasilkan sebesar 102,50 Ha. Periode 2013 – 2015 luas tanam tanaman kelapa terlihat konstan yakni sebesar 102,50 Ha. Disamping itu, luas tanaman menghasilkan pada kurun waktu yang sama juga terlihat konstan sebesar 102,50 Ha.

# KESEHATAN

Di Kecamatan Tanjung Morawa pada tahun 2015 terdapat 6 buah rumah sakit umum (RSU) milik pemerintah dan milik swasta. Dengan total kapasitas tempat tidur berjumlah 325 buah. Sedangkan Puskesmas yang ada berjumlah 2 buah,

# 6

## Statistik Kesehatan Kecamatan Tanjung Morawa

Uraian	2013	2014	2015
<b>Tempat Berobat</b>			
Rumah Sakit	6	6	6
Puskesmas	2	2	2
Puskesmas Pembantu	7	8	9
Poliklinik	36	36	31
Rumah Bersalin	16	17	7
<b>Tenaga Kesehatan</b>			
Dokter Umum	9	9	34
Dokter Gigi	3	3	8
Dokter Spesialis	2	2	39
Bidan	124	125	117
Perawat	100	100	98
Dukun Bayi	11	12	35

Sumber : Tanjung Morawa Dalam Angka 2016

Kesehatan merupakan salah satu hal terpenting dalam kehidupan manusia. Dengan tersedianya sarana dan prasarana kesehatan yang memadai sangat membantu dalam upaya meningkatkan kesehatan masyarakat sekaligus meningkatkan kualitas sumber daya manusia.

Di Kecamatan Tanjung Morawa pada tahun 2015 terdapat 6 buah rumah sakit umum (RSU) milik pemerintah dan milik swasta. Dengan total kapasitas tempat tidur berjumlah 325 buah. Sedangkan Puskesmas yang ada berjumlah 2 buah, juga terdapat Puskesmas Pembantu dan Poliklinik masing-masing berjumlah 9 dan 31.

Persentase tertinggi penolong kelahiran di Kecamatan Tanjung Morawa dilakukan oleh bidan yaitu mencapai 36,45 persen. Hal ini menunjukkan bahwa tingkat pengetahuan penduduk di bidang kesehatan cukup tinggi dengan memahami pentingnya keselamatan ibu dan bayi yang dilahirkan. Sementara itu, balita yang proses kelahirannya di tolong oleh dokter mencapai 25,55 persen.

### \*\*\* Tahukah Anda

*Pada tahun 2015 di Kecamatan Tanjung Morawa masih terdapat 10,90 % penolong kelahiran bayi yang dilakukan oleh dukun*

# INDUSTRI PENGOLAHAN

*Kecamatan Tanjung Morawa memiliki sentra industri yaitu Kawasan Industri Medan Star (KIM Star) dan Kawasan Industri lainnya yang menyebar di beberapa desa/kelurahan di Kecamatan Tanjung Morawa.*



## Statistik Perindustrian di Kecamatan Tanjung Morawa

Uraian	2013	2014	2015
Industri Besar	60	60	47
Tenaga Kerja	31.115	31.116	24.777
Industri Sedang	285	286	69
Tenaga Kerja	5.911	5.914	3.630
Industri Kecil	397	445	251
Tenaga Kerja	1.834	1.936	1.055
Industri Kerajinan	605	607	486
Tenaga Kerja	1.782	1.785	1.657

Sumber : Sumatera Utara Dalam Angka 2016

Keberadaan Kecamatan Tanjung Morawa yang letaknya berdekatan dengan Kecamatan Lubuk Pakam sebagai ibukota Kabupaten Deli Serdang memiliki potensi di sektor pertanian dan sektor industri menjadikan daerah ini sebagai daerah utama pengembangan sektor industri.

Kecamatan Tanjung Morawa memiliki sentra industri yaitu Kawasan Industri Medan Star (KIM Star) dan Kawasan Industri lainnya yang menyebar di beberapa desa/kelurahan di Kecamatan Tanjung Morawa.

Pada tahun 2015 jumlah perusahaan yang tergolong kelompok industri besar di Kecamatan Tanjung Morawa sebanyak 47 perusahaan, dengan jumlah tenaga kerja sebanyak 24.777 orang. Sedangkan jumlah industri sedang sebanyak 69 perusahaan dengan banyaknya tenaga kerja ada 3.630 orang. Jumlah industri kecil ada sebanyak 251 unit usaha, yang berjumlah 1.055 orang tenaganya. Industri kerajinan sebagai tolak ukur kebangkitan ekonomi kerakyatan memiliki jumlah unit usaha sebanyak 486.

Nilai tambah terbesar terdapat pada golongan industri makanan, minuman dan tembakau, diikuti oleh industri logam dasar dan industri kimia, batu bara, karet, dan plastik. Nilai tambah terkecil pada tahun yang sama terdapat pada golongan industri pengolahan lainnya.

*Secara keseluruhan peranan keberadaan hotel secara ekonomi di kecamatan Tanjung Morawa pada tahun 2015, tidak jauh berbeda dengan tahun sebelumnya.*

#### Jumlah hotel dan akomodasi lainnya

Uraian	2013	2013	2015
Kelas Hotel			
Bintang 1	-	-	-
Bintang 2	-	-	-
Bintang 3	-	-	-
Bintang 4	-	-	-
Bintang 5	-	-	-
Hotel Melati	2	2	2

Sumber : Tanjung Morawa Dalam Angka 2016

Jumlah hotel dan akomodasi lainnya di Kecamatan Tanjung Morawa pada tahun 2015 ada sebanyak 2 unit. Dari 2 unit hotel yang ada pada tahun 2015, keduanya merupakan hotel dengan kategori hotel melati, dimana 1 unit hotel terdapat di desa Bangun Sari dan 1 hotel lainnya terdapat di desa Wonosari.

Secara keseluruhan peranan keberadaan hotel secara ekonomi di kecamatan Tanjung Morawa pada tahun 2015, tidak jauh berbeda dengan tahun sebelumnya. Peranan yang diberikan subsektor hotel terhadap nilai PDRB Kabupaten Deli Serdang masih sangat kecil pada tahun 2015. Diharapkan pada tahun-tahun mendatang, seiring keberadaan Bandara Kuala Namu peranan ini dapat ditingkatkan mengingat letak daerah ini yang strategis berdekatan dengan kota Medan dan berdampingan dengan ibukota kabupaten Deli Serdang yakni kecamatan Lubuk Pakam.

Kecamatan Tanjung Morawa merupakan daerah yang mempunyai banyak tempat wisata, seperti wisata alam dan pusat permainan Hill Park di Sibolangit, wisata sungai di Sembahe dan Biru-Biru, objek wisata laut di sepanjang pantai Timur Sumatera Utara dan beberapa objek wisata lainnya.

## PERDAGANGAN

*Untuk kelompok perusahaan/usaha di lokasi tempat tetap (L2), di Kecamatan Tanjung Morawa terdapat sebanyak 7.970 unit usaha, dengan konsentrasi terbesar terdapat di kelurahan Tanjung Morawa Pekan (1.209 unit usaha).*

# 9

### Banyaknya Perusahaan/Usaha Hasil Sensus Ekonomi 2006 Kecamatan Tanjung Morawa

Uraian	Jumlah Usaha ( unit )
Perusahaan/Usaha di Lokasi Tempat Tidak Tetap (L1)	5.884
Perusahaan/Usaha di Lokasi Tempat Tetap (L2)	7.970

Sumber: Tanjung Morawa Dalam Angka 2016

### Banyaknya Perusahaan/Usaha Hasil Sensus Ekonomi 2006 Di Tempat Tetap (L2) Kecamatan Tanjung Morawa

Uraian	Jumlah Usaha ( unit )
Pertambangan/ Penggalian	14
Industri Pengolahan	1.873
Listrik, Gas dan Air	3
Konstruksi	57
Perdagangan	3.304
Rumah Makan	999
Transportasi dan Komunikasi	150
Lainnya	1.570

Sumber: Tanjung Morawa Dalam Angka 2016

Hasil Sensus Ekonomi tahun 2006 di Kecamatan Tanjung Morawa menunjukkan bahwa terdapat sebanyak 5.884 unit usaha dengan lokasi usaha di tempat tidak tetap (L1). Kelompok usaha ini tersebar di seluruh desa dengan jumlah terbanyak terdapat di desa Tanjung Morawa B (630 unit usaha).

Untuk kelompok perusahaan/usaha di lokasi tempat tetap (L2), di Kecamatan Tanjung Morawa terdapat sebanyak 7.970 unit usaha, dengan konsentrasi terbesar terdapat di kelurahan Tanjung Morawa Pekan (1.209 unit usaha).

Secara rinci, banyaknya perusahaan atau usaha yang berada di tempat tetap (L2) di kecamatan Tanjung Morawa hasil Sensus Ekonomi Tahun 2006 adalah pertambangan/penggalian sebanyak 14 unit usaha, industri pengolahan yang merupakan sektor ekonomi andalan sebanyak 1.873 unit usaha, listrik gas dan air sebanyak 3 unit usaha. Sedangkan konstruksi tercatat sebanyak 57 unit, perdagangan sebagai penopang sektor industri sebanyak 3.304 unit usaha, rumah makan ada sebanyak 999 unit usaha, transportasi dan komunikasi sebanyak 150 unit usaha.





# **LAMPIRAN TABEL**



**Tabel 1.1.****Letak Koordinat Bumi Kecamatan Kutalimbaru menurut Kantor Desa/Kelurahan**

D E S A	Koordinat Bumi	
	Lintang Utara (LU)	Bujur Timur (BT)
(1)	(2)	(3)
1. Medan Senembah	3,49682 <sup>0</sup>	98,76485 <sup>0</sup>
2. Bandar Labuhan	3,49618 <sup>0</sup>	98,77763 <sup>0</sup>
3. Bangun Rejo	3,48768 <sup>0</sup>	98,78503 <sup>0</sup>
4. Aek Pancur	3,45223 <sup>0</sup>	98,78264 <sup>0</sup>
5. Naga Timbul	3,49343 <sup>0</sup>	98,82612 <sup>0</sup>
6. Lengau Seprang	3,52556 <sup>0</sup>	98,83861 <sup>0</sup>
7. Sei Merah	3,50994 <sup>0</sup>	98,81074 <sup>0</sup>
8. Dagang Kerawan	3,51052 <sup>0</sup>	98,79308 <sup>0</sup>
9. Tanjung Morawa Pekan	3,35198 <sup>0</sup>	98,79081 <sup>0</sup>
10. Tanjung Morawa A	3,52556 <sup>0</sup>	98,78632 <sup>0</sup>
11. Limau Manis	3,52585 <sup>0</sup>	98,77322 <sup>0</sup>
12. Ujung Serdang	3,52585 <sup>0</sup>	98,74583 <sup>0</sup>
13. Bangun Sari	3,52837 <sup>0</sup>	98,75969 <sup>0</sup>
14. Bangun Sari Baru	3,53193 <sup>0</sup>	98,77251 <sup>0</sup>
15. Buntu Bedimbar	3,52775 <sup>0</sup>	98,78003 <sup>0</sup>
16. Telaga Sari	3,54979 <sup>0</sup>	98,78587 <sup>0</sup>
17. Dagang Kelambir	3,54278 <sup>0</sup>	98,79423 <sup>0</sup>
18. Tanjung Morawa B	3,54266 <sup>0</sup>	98,81935 <sup>0</sup>
19. Tanjung Baru	3,54806 <sup>0</sup>	98,81935 <sup>0</sup>
20. Punden Rejo	3,54562 <sup>0</sup>	98,83527 <sup>0</sup>
21. Tanjung Mulia	3,54336 <sup>0</sup>	98,84286 <sup>0</sup>
22. Perdamean	3,55142 <sup>0</sup>	98,84026 <sup>0</sup>
23. Wonosari	3,35637 <sup>0</sup>	98,82901 <sup>0</sup>
24. Dalu Sepuluh A	3,55327 <sup>0</sup>	98,79694 <sup>0</sup>
25. Dalu Sepuluh B	3,56986 <sup>0</sup>	98,80676 <sup>0</sup>
26. Penara Kebun	3,59175 <sup>0</sup>	98,83974 <sup>0</sup>

Sumber : BPS Kabupaten Deli Serdang

**Tabel 1.2.****Jumlah dusun menurut desa di kecamatan Tanjung Morawa**

<b>D E S A</b>	<b>Jumlah Dusun</b>
(1)	(2)
1. Medan Senembah	9
2. Bandar Labuhan	7
3. Bangun Rejo	8
4. Aek Pancur	3
5. Naga Timbul	5
6. Lengau Seprang	4
7. Sei Merah	5
8. Dagang Kerawan	4
9. Tanjung Morawa Pekan	5
10. Tanjung Morawa A	5
11. Limau Manis	14
12. Ujung Serdang	5
13. Bangun Sari	17
14. Bangun Sari Baru	12
15. Buntu Bedimbar	13
16. Telaga Sari	5
17. Dagang Kelambir	4
18. Tanjung Morawa B	5
19. Tanjung Baru	5
20. Punden Rejo	4
21. Tanjung Mulia	4
22. Perdamean	11
23. Wonosari	16
24. Dalu Sepuluh A	7
25. Dalu Sepuluh B	10
26. Penara Kebun	2
<b>Jumlah</b>	<b>189</b>

Sumber : Kecamatan Tanjung Morawa Dalam Angka 2016

**Tabel 3.1.****Jumlah dan Laju Penduduk Menurut Kecamatan Di Kabupaten Deli Serdang Hasil Sensus Penduduk Tahun 2000 dan 2010**

Kecamatan	Jumlah Penduduk		Laju Pertumbuhan Penduduk 2000-2010 (%)
	2000	2010	
(1)	(2)	(3)	(4)
01. Gunung Meriah	2.751	2.472	-1.06
02. STM. Hulu	10.405	12.333	1.71
03. Sibolangit	18.456	19.654	0.63
04. Kutalimbaru	31.138	35.870	1,42
05. Pancur Batu	68.114	84.919	2,23
06. Namo Rambe	22.835	36.651	4,85
07. Biru-Biru	28.087	34.020	1,93
08. STM. Hilir	25.022	30.563	2,02
09. Bangun Purba	20.244	21.550	0.63
10. Galang	56.651	61.508	0.83
11. Tjg. Morawa	149.287	192.759	2,59
12. Patumbak	58.066	88.961	4,36
13. Deli Tua	47.483	60.624	2,47
14. Sunggal	178.639	244.187	3,18
15. Hamparan Perak	122.134	150.054	2.08
16. Labuhan Deli	46.323	60.190	2.65
17. Percut Sei Tuan	277.437	384.672	3.32
18. Batang Kuis	38.681	56.270	3,82
19. Pantai Labu	37.228	43.135	1.48
20. Beringin	42.388	52.415	2,15
21. Lubuk Pakam	71.518	80.847	1,23
22. Pagar Merbau	29.001	36.777	2,40
<b>Deli Serdang</b>	<b>1.381.888</b>	<b>1.790.431</b>	<b>2,62</b>
<b>Sumatera Utara</b>	<b>11.513.973</b>	<b>12.982.204</b>	<b>1,22</b>

Sumber : BPS, Sensus Penduduk 2000 dan 2010

**Tabel 3.2.****Banyaknya Desa/Kelurahan, Luas Wilayah dan Kepadatan Penduduk Menurut Kecamatan Di Kabupaten Deli Serdang Tahun 2015**

Kecamatan	Banyaknya Desa/ Kelurahan	Luas Wilayah (Km <sup>2</sup> )	Banyaknya Penduduk (Jiwa)	Kepadatan Penduduk (Jiwa/Km <sup>2</sup> )	Persentase Penduduk (%)
(1)	(2)	(3)	(4)	(5)	(6)
01. Gunung Meriah	12	76,65	2 874	37	0,14
02. STM. Hulu	20	223,38	14.023	62	0,69
03. Sibolangit	30	179,96	22.476	125	1,11
04. Kutalimbaru	14	174,92	40.656	232	2,00
05. Pancur Batu	25	122,53	96.288	786	4,74
06. Namo Rambe	36	62,30	41.479	666	2,04
07. Biru-Biru	17	89,69	38.646	431	1,90
08. STM. Hilir	15	190,50	34.777	183	1,71
09. Bangun Purba	24	129,95	34.534	266	1,70
10. Galang	29	150,29	69.964	466	3,45
11. Tjg. Morawa	26	131,75	218.084	1.655	10,75
12. Patumbak	8	46,79	100.423	2.146	4,95
13. Deli Tua	6	9,36	68.658	7.335	42,81
14. Sunggal	17	92,52	276.263	2.956	13,61
15. Hamparan Perak	20	230,15	170.065	739	8,38
16. Labuhan Deli	5	127,23	68.218	536	3,26
17. Percut Sei Tuan	20	190,79	436.003	2.285	21,49
18. Batang Kuis	11	40,34	63.743	1.580	3,14
19. Pantai Labu	19	81,85	48.893	597	2,41
20. Beringin	11	52,69	59.537	1.129	2,93
21. Lubuk Pakam	13	31,19	91.981	2.949	4,53
22. Pagar Merbau	16	62,89	41.723	663	2,06
<b>Jumlah</b>	<b>394</b>	<b>2 497,72</b>	<b>2.029.308</b>	<b>812</b>	<b>100,00</b>

Sumber : BPS Kabupaten Deli Serdang

# **D A T A**

## **MENCERDASKAN BANGSA**



### **BADAN PUSAT STATISTIK KABUPATEN DELI SERDANG**

Jl. Karya Utama Kompleks Pemkab Deli Serdang Lubuk Pakam 20514  
Telp. 061-7951326, 7955111 Fax. 061-7951326  
E-mail : [bps1212@bps.go.id](mailto:bps1212@bps.go.id)