

KECAMATAN TANGERANG

DALAM ANGKA

2020



**BADAN PUSAT STATISTIK
KOTA TANGERANG**

KECAMATAN TANGERANG

DALAM ANGKA

2020



Kecamatan Tangerang Dalam Angka 2020

ISBN : 978-602-683-315-0

No. Publikasi : 36710.1909

Katalog : 1102001.3671060

Ukuran Buku : 14,8 cm x 21 cm

Jumlah Halaman : xxii + 157 halaman

Naskah :

Badan Pusat Statistik Kota Tangerang

Desain Kover :

Badan Pusat Statistik Kota Tangerang

Ilustrasi Kover :

Taman Gajah Tangerang

Diterbitkan oleh :

© BPS Kota Tangerang

Dicetak oleh :

CV. Labagus

Dilarang mengumumkan, mendistribusikan, mengomunikasikan, dan/atau menggandakan sebagian atau seluruh isi buku ini untuk tujuan komersial tanpa izin tertulis dari Badan Pusat Statistik

PETA WILAYAH KECAMATAN TANGERANG



KEPALA BPS KOTA TANGERANG



Ir. Budi Supriyanto, MAP



KATA PENGANTAR

Kecamatan Tangerang Dalam Angka 2020 merupakan publikasi tahunan yang diterbitkan oleh BPS Kota Tangerang. Disadari bahwa publikasi ini belum sepenuhnya memenuhi harapan pihak pemakai data khususnya para perencana, namun diharapkan dapat membantu melengkapi penyusunan rencana pembangunan di Kota Tangerang khususnya Kecamatan Tangerang.

Publikasi ini dapat terwujud berkat kerja sama dan bantuan dari berbagai pihak baik instansi pemerintah maupun swasta. Kepada semua pihak yang telah memberikan bantuan disampaikan penghargaan dan terima kasih yang sebesar –besarnya.

Walaupun publikasi ini telah disiapkan sebaik-baiknya, namun disadari masih ada kekurangan dan kesalahan yang terjadi. Untuk perbaikan publikasi ini, tanggapan dan saran yang bersifat konstruktif dari para pemakai sangat diharapkan.

Tangerang, September 2020
Kepala BPS
Kota Tangerang

Ir. Budi Supriyanto, MAP

DAFTAR ISI

Halaman

| | | |
|-----|-----------------------------------------------------|-------------------------------------|
| 1 | GEOGRAFI DAN IKLIM | Error! Bookmark not defined. |
| 1.1 | LUAS WILAYAH..... | 7 |
| 1.2 | BATAS WILAYAH..... | 10 |
| 2 | PEMERINTAHAN..... | 17 |
| 2.1 | APARAT PEMERINTAH..... | 23 |
| 2.2 | PEGAWAI NEGERI SIPIL | 29 |
| 2.3 | PEGAWAI TKK..... | 32 |
| 2.4 | PEGAWAI THL..... | 35 |
| 3 | KEPENDUDUKAN DAN KETENAGAKERJAAN..... | 39 |
| 3.1 | KEPENDUDUKAN..... | 45 |
| 3.2 | MUTASI PENDUDUK..... | 61 |
| 4 | SOSIAL..... | 65 |
| 4.1 | PENDIDIKAN..... | 71 |
| 4.2 | KESEHATAN..... | 81 |
| 4.3 | SOSIAL LAINNYA..... | 105 |
| 5 | INDUSTRI, PERTAMBANGAN, ENERGI DAN KONSTRUKSI | 123 |
| 5.1 | INDUSTRI..... | 129 |
| 5.2 | ENERGI | 131 |
| 6 | PERDAGANGAN..... | 135 |
| 6.1 | PERDAGANGAN..... | 141 |
| 7 | PARIWISATA DAN TELEKOMUNIKASI | 147 |
| 7.1 | PARIWISATA DAN TELEKOMUNIKASI..... | 151 |
| 8 | KEUANGAN..... | 157 |
| 8.1 | KEUANGAN | 163 |

DAFTAR TABEL

Halaman

| | | |
|-------|----------------------------------------------------------------------------------------------------------------|-------------------------------------|
| 1 | GEOGRAFI DAN IKLIM..... | Error! Bookmark not defined. |
| 1.1 | LUAS WILAYAH | 7 |
| 1.1.1 | Luas Wilayah Kecamatan Tangerang, 2019 | 7 |
| 1.1.2 | Jarak Antar Kantor Kelurahan di Kecamatan Tangerang, 2019 | 8 |
| 1.1.3 | Jarak Kantor Kelurahan Ke Kantor Kecamatan di Kecamatan Tangerang, 2019..... | 9 |
| 1.2 | BATAS WILAYAH | 10 |
| 1.2.1 | Batas Wilayah Administrasi Per Kelurahan di Kecamatan Tangerang, 2019..... | 10 |
| 1.2.2 | Nama Aliran Sungai di Kecamatan Tangerang, 2019..... | 12 |
| 1.2.3 | Tinggi Wilayah Menurut Kelurahan di Kec. Tangerang, 2019 | 13 |
| 1.2.4 | Banyaknya Embung Desa Menurut Desa/Kelurahan di..... | 14 |
| 1.2.5 | Kondisi Jalan Darat Antar Desa/Kelurahan Menurut Desa/Kelurahan di Kecamatan Tangerang, 2019 | 15 |
| 2 | PEMERINTAHAN | 17 |
| 2.1 | APARAT PEMERINTAH | 23 |
| 2.1.1 | Jumlah Aparat Pemerintah yang Bertugas di Lingkungan Kecamatan Tangerang, 2018..... | 23 |
| 2.1.2 | Jumlah Rukun Tetangga (RT) dan Rukun Warga (RW) Menurut Kelurahan di Kecamatan Tangerang, 2018..... | 24 |
| 2.1.3 | Jumlah Aparat Pemerintah Menurut Status Kepegawaian di Lingkungan Kecamatan Tangerang, 2018..... | 25 |
| 2.1.4 | Jumlah Aparat Pemerintah Menurut Jenis Kelamin di Lingkungan Kecamatan Tangerang, 2018..... | 26 |
| 2.1.5 | Jumlah Aparat Pemerintah Menurut Kelompok Umur di Lingkungan Kecamatan Tangerang, 2018..... | 27 |
| 2.1.6 | Jumlah Aparat Pemerintah Menurut Pendidikan Umum yang Ditamatkan di Lingkungan Kecamatan Tangerang, 2018 | 28 |

| | | |
|-------|--------------------------------------------------------------------------------------------------------------------------------------------|----|
| 2.2 | PEGAWAI NEGERI SIPIL | 29 |
| 2.2.1 | Jumlah Aparat Pemerintah yang Berstatus PNS dan CPNS Menurut Jenis Kelamin di Lingkungan Kecamatan Tangerang, 2018..... | 29 |
| 2.2.2 | Jumlah Aparat Pemerintah yang Berstatus PNS dan CPNS Menurut Kelompok Umur di Lingkungan Kecamatan Tangerang, 2018 | 30 |
| 2.2.3 | Jumlah Aparat Pemerintah yang Berstatus PNS dan CPNS Menurut Pendidikan Umum yang Ditamatkan di Lingkungan Kecamatan Tangerang, 2018 | 31 |
| 2.3 | PEGAWAI TKK..... | 32 |
| 2.3.1 | Jumlah Aparat Pemerintah yang Berstatus TKK Menurut Jenis Kelamin di Lingkungan Kecamatan Tangerang, 2018 | 32 |
| 2.3.2 | Jumlah Aparat Pemerintah yang Berstatus TKK Menurut Kelompok Umur di Lingkungan Kecamatan Tangerang, 2018 | 33 |
| 2.3.3 | Jumlah Aparat Pemerintah yang Berstatus TKK Menurut Pendidikan Umum yang Ditamatkan di Lingkungan Kecamatan Tangerang, 2018 | 34 |
| 2.4 | PEGAWAI THL..... | 35 |
| 2.4.1 | Jumlah Aparat Pemerintah yang Berstatus THL Menurut Jenis Kelamin di Lingkungan Kecamatan Tangerang, 2018 | 35 |
| 2.4.2 | Jumlah Aparat Pemerintah yang Berstatus THL Menurut Kelompok Umur di Lingkungan Kecamatan Tangerang, 2018 | 36 |
| 2.4.3 | Jumlah Aparat Pemerintah yang Berstatus THL Menurut Pendidikan Umum yang Ditamatkan di Lingkungan Kecamatan Tangerang, 2018 | 37 |
| 3 | KEPENDUDUKAN DAN KETENAGAKERJAAN..... | 39 |
| 3.1 | KEPENDUDUKAN..... | 45 |
| 3.1.1 | Jumlah Rumah Tangga, Penduduk dan Rata-Rata Anggota RumahTangga di Kecamatan TangerangPer Kelurahan, 2019..... | 45 |
| 3.1.2 | Ratio Penduduk di Kecamatan Tangerang Menurut Jenis Kelamin Per Kelurahan. 2019..... | 46 |
| 3.1.3 | Jumlah Kepadatan Penduduk di Kecamatan Tangerang Per Kelurahan 2019..... | 47 |
| 3.1.4 | Jumlah Penduduk Kecamatan Tangerang Menurut Kelompok Umur 2019 | 48 |

| | | |
|--------|----------------------------------------------------------------------------------------------------------------------------------------|----|
| 3.1.5 | Jumlah Penduduk di Kecamatan Tangerang Menurut Kelompok Umur Per Kelurahan 2019 | 49 |
| 3.1.6 | Jumlah Penduduk Laki-laki di Kecamatan Tangerang menurut Kelompok Umur Per Kelurahan 2019 | 52 |
| 3.1.7 | Jumlah Penduduk Perempuan di Kecamatan Tangerang menurut Kelompok Umur Per Kelurahan 2019 | 55 |
| 3.1.8 | Jumlah Penduduk di Kecamatan Tangerang Menurut Kelompok Usia Produktif dan <i>Dependency Ratio</i> Per Kelurahan 2019 | 58 |
| 3.1.9 | Jumlah Penduduk Laki-laki di Kecamatan Tangerang Menurut Kelompok Usia Produktif dan <i>Dependency Ratio</i> Per Kelurahan. 2018 | 59 |
| 3.1.10 | Jumlah Penduduk Perempuan di Kecamatan Tangerang Menurut Kelompok Usia Produktif dan <i>Dependency Ratio</i> Per Kelurahan. 2018 | 60 |
| 3.2 | MUTASI PENDUDUK | 61 |
| 3.2.1 | Jumlah Mutasi Penduduk di Kecamatan Tangerang Per Kelurahan. 2018..... | 61 |
| 3.2.2 | Jumlah Mutasi Penduduk Menurut Jenis Kelamin di Kecamatan Tangerang Per Kelurahan. 2018 | 62 |
| 4 | SOSIAL..... | 65 |
| 4.1 | PENDIDIKAN..... | 71 |
| 4.1.1 | Banyaknya Sekolah Dasar (SD) Menurut Desa/Kelurahan di Kecamatan Tangerang, 2019 | 71 |
| 4.1.2 | Banyaknya Madrasah Ibtidaiyah (MI) Menurut Desa/ Kelurahan di Kecamatan Tangerang, 2019 | 72 |
| 4.1.3 | Banyaknya Sekolah Menengah Pertama (SMP) Menurut Desa/Kelurahan di Kecamatan Tangerang, 2019 | 73 |
| 4.1.4 | Banyaknya Madrasah Tsanawiyah (MTs) Menurut Desa/ Kelurahan di Kecamatan Tangerang, 2019 | 74 |
| 4.1.5 | Banyaknya Sekolah Menengah Atas (SMA) Menurut Desa/ Kelurahan di Kecamatan Tangerang, 2019 | 75 |
| 4.1.6 | Banyaknya Madrasah Aliyah (MA) Menurut Desa/ Kelurahan di Kecamatan Tangerang, 2019 | 76 |

| | | |
|--------|-------------------------------------------------------------------------------------------------------------------------------------------------------------------------------------------|----|
| 4.1.7 | Banyaknya Sekolah Menengah Kejuruan (SMK) Menurut Desa/Kelurahan di Kecamatan Tangerang, 2019..... | 77 |
| 4.1.8 | Banyaknya Akademi/Perguruan Tinggi Menurut Desa/Kelurahan di Kecamatan Tangerang, 2019 | 78 |
| 4.1.9 | Kemudahan Untuk Mencapai Sarana Pendidikan Terdekat Bagi Desa/Kelurahan yang Tidak ada Sarana Pendidikan Menurut Desa/Kelurahan dan Jenjang Pendidikan di Kecamatan Tangerang, 2019 | 79 |
| 4.2 | KESEHATAN..... | 81 |
| 4.2.1 | Banyaknya Fasilitas Kesehatan Menurut Jenis dan Jarak Terdekat Per Kelurahan di Kecamatan Tangerang. 2018..... | 81 |
| 4.2.2 | Jumlah Tenaga Kesehatan yang Tinggal Per Kelurahan di Kecamatan Tangerang. 2018 | 83 |
| 4.2.3 | Jumlah Tenaga Kesehatan di Puskesmas Kecamatan Tangerang. 2018 | 84 |
| 4.2.4 | Jumlah Jenis Penyakit di Puskesmas Kecamatan Tangerang. 2018 . | 85 |
| 4.2.5 | Jumlah Penyakit DBD dan Diare yang Ditangani di Puskesmas Kecamatan Tangerang. 2018 | 86 |
| 4.2.6 | Jumlah Kunjungan Rawat Inap dan Rawat Jalan di Puskesmas Kecamatan Tangerang. 2018 | 87 |
| 4.2.7 | Jumlah Pelayanan Kesehatan Gigi dan Mulut di Puskesmas Kecamatan Tangerang. 2018 | 88 |
| 4.2.8 | Jumlah Pasangan Usia Subur (PUS). Peserta KB Aktif dan Peserta KB Baru Per Puskesmas di Kecamatan Tangerang 2019 | 89 |
| 4.2.9 | Jumlah Peserta KB Baru Menurut Alat Kontrasepsi Per Puskesmas di Kecamatan Tangerang, 2018 | 90 |
| 4.2.10 | Jumlah Peserta KB Aktif Menurut Jenis Kontrasepsi Per Puskesmas di Kecamatan Tangerang 2019 | 91 |
| 4.2.11 | Persentase Kunjungan Ibu Hamil Per Puskesmas di Kecamatan Tangerang, 2019 | 92 |
| 4.2.12 | Jumlah Ibu Hamil yang Mendapatkan Pelayanan Fe dan Imunisasi TT1, TT2, dan TT3 Per Puskesmas di Kecamatan Tangerang, 2019 . | 93 |
| 4.2.13 | Persentase Pertolongan Persalinan oleh Tenaga Kesehatan Per Puskesmas di Kecamatan Tangerang, 2019 | 94 |

| | | |
|--------|---------------------------------------------------------------------------------------------------------------------------------------------------------------------------------------|-----|
| 4.2.14 | Jumlah Kematian Ibu Per Puskesmas di Kecamatan Tangerang, 2018 | 95 |
| 4.2.15 | Jumlah Posyandu Menurut kategori Posyandu Per Puskesmas di Kecamatan Tangerang, 2019 | 96 |
| 4.2.16 | Jumlah Cakupan Imunisasi Bayi Per Puskesmas di Kecamatan Tangerang, 2019 | 97 |
| 4.2.17 | Jumlah Bayi Yang Diberi ASI Eksklusif Per Puskesmas di Kecamatan Tangerang, 2018 | 98 |
| 4.2.18 | Jumlah Bayi Lahir dan Mati Per Puskesmas di Kecamatan Tangerang, 2019 | 99 |
| 4.2.19 | Banyaknya Sarana Kesehatan Menurut Desa/Kelurahan dan Jenis Sarana Kesehatan di Kecamatan Tangerang, 2019 | 100 |
| 4.2.20 | Kemudahan Mencapai Sarana Kesehatan Terdekat Bagi Desa/Kelurahan yang Tidak ada Sarana Kesehatan Menurut Desa/Kelurahan dan Jenis Sarana Kesehatan di Kecamatan Tangerang, 2019 | 102 |
| 4.2.21 | Banyaknya Warga Penderita Gizi Buruk Menurut Desa/Kelurahan di Kecamatan Tangerang 2014 dan 2018 | 104 |
| 4.3 | SOSIAL LAINNYA | 105 |
| 4.3.1 | Jumlah Penerima Bantuan di Kecamatan Tangerang, 2018 | 105 |
| 4.3.2 | Jumlah Sarana Ibadah di Kecamatan Tangerang, 2018 | 106 |
| 4.3.3 | Jumlah Majelis Ta'lim dan Guru Ngaji di Kecamatan Tangerang, 2018 | 107 |
| 4.3.4 | Jumlah Muzaki dan Mustahiq di Kecamatan Tangerang, 2018 | 108 |
| 4.3.5 | Jumlah Pernikahan Per Kelurahan di Kecamatan Tangerang, 2018 | 109 |
| 4.3.6 | Jumlah Tanah Wakaf Beserta Luasnya di Kecamatan Tangerang, 2018 | 110 |
| 4.3.7 | Jumlah Ulama. Mubaligh dan Khotib di Kecamatan Tangerang. 2018 | 112 |
| 4.3.8 | Banyaknya Desa/Kelurahan Menurut Penggunaan Fasilitas Tempat Buang Air Besar Sebagian Besar Keluarga di Kecamatan Tangerang, 2014, 2018, dan 2019 | 113 |

| | | |
|--------|-----------------------------------------------------------------------------------------------------------------------------------------------------------------|-----|
| 4.3.9 | Banyaknya Kejadian Bencana Alam Menurut Desa/Kelurahan dan Jenis Bencana Alam di Kecamatan Tangerang, 2019 | 114 |
| 4.3.10 | Banyaknya Korban Jiwa Akibat Bencana Alam Menurut Desa/Kelurahan dan Jenis Bencana Alam di Kecamatan Tangerang, 2018 | 117 |
| 4.3.11 | Keberadaan Fasilitas/Upaya Antisipasi/Mitigasi Bencana Alam Menurut Desa/Kelurahan di Kecamatan Tangerang, 2019..... | 120 |
| 5 | INDUSTRI, PERTAMBANGAN, ENERGI DAN KONSTRUKSI | 123 |
| 5.1 | INDUSTRI | 129 |
| 5.1.1 | Jumlah Perusahaan Industri Besar/Sedang dan Kecil Per Kelurahan di Kecamatan Tangerang, 2018 | 129 |
| 5.1.2 | Jumlah Tenaga Kerja Industri Besar/Sedang dan Kecil Per Kelurahan di Kecamatan Tangerang, 2018 | 130 |
| 5.2 | ENERGI | 131 |
| 5.2.1 | Banyaknya Keluarga Menurut Desa/Kelurahan dan Jenis Pengguna Listrik di Kecamatan Tangerang, 2019 | 131 |
| 5.2.2 | Banyaknya Desa/Kelurahan Menurut Keberadaan Penerangan Jalan Utama Desa/Kelurahan di Kecamatan Tangerang, 2014, 2018, dan 2019 | 132 |
| 5.2.3 | Banyaknya Desa/Kelurahan Menurut Jenis Bahan Bakar untuk Memasak yang Digunakan Oleh Sebagian Besar Keluarga di Kecamatan Tangerang, 2014, 2018, dan 2019 | 133 |
| 5.2.4 | Banyaknya Desa/Kelurahan Menurut Sumber Air Minum Sebagian Besar Keluarga di Kecamatan Tangerang, 2014, 2018, dan 2019.. | 134 |
| 6 | PERDAGANGAN..... | 135 |
| 6.1 | PERDAGANGAN..... | 141 |
| 6.1.1 | Jumlah Fasilitas Perdagangan Per Kelurahan di Kecamatan Tangerang, 2018 | 141 |
| 6.1.2 | Jumlah Fasilitas Bengkel Motor/Mobil dan Pom Bensin di Kecamatan Tangerang, 2018 | 142 |
| 6.1.3 | Banyaknya Sarana dan Prasarana Ekonomi Menurut Desa/Kelurahan dan Jenisnya di Kecamatan Tangerang, 2019 | 143 |
| 7 | PARIWISATA DAN TELEKOMUNIKASI | 147 |

| | | |
|-------|-------------------------------------------------------------------------------------------------------------------------------------------------------------------------|-----|
| 7.1 | PARIWISATA DAN TELEKOMUNIKASI..... | 151 |
| 7.1.1 | Jumlah Perusahaan/Unit Usaha Pendukung Sektor Pariwisata menurut Kelurahan di Kecamatan Tangerang, 2018..... | 151 |
| 7.1.2 | Jumlah Menara dan Operator Layanan Komunikasi Telepon Seluler Serta Kondisi Sinyal Telepon Seluler Menurut Desa/Kelurahan di Kecamatan Tangerang, 2019..... | 152 |
| 7.1.3 | Banyaknya Desa/Kelurahan yang Memiliki Kelompok Kegiatan Olahraga Menurut Jenis Olahraga dan Ketersediaan Fasilitas/Lapangan Olahraga di Kecamatan Tangerang, 2019..... | 153 |
| 7.1.4 | Sarana Transportasi Antar Desa/Kelurahan Menurut Desa/Kelurahan di Kecamatan Tangerang, 2019..... | 154 |
| 7.1.5 | Keberadaan Kantor Pos/Pos Pembantu/Rumah Pos dan Perusahaan/Agen Jasa Ekspedisi Swasta Menurut Desa/Kelurahan di Kecamatan Tangerang, 2019..... | 155 |
| 8 | KEUANGAN..... | 157 |
| 8.1 | KEUANGAN..... | 163 |
| 8.1.1 | Persentase Target dan Realisasi Penarikan Pajak Bumi dan Bangunan (PBB) Per Kelurahan di Kecamatan Tangerang. 2018... | 163 |
| 8.1.2 | Banyaknya Sarana Lembaga Keuangan Yang Beroperasi Menurut Desa/Kelurahan dan Jenisnya di Kecamatan Tangerang, 2019..... | 164 |
| 8.1.3 | Banyaknya Koperasi yang Masih Aktif Menurut Desa/Kelurahan dan Jenis Koperasi di Kecamatan Tangerang, 2019..... | 165 |

DAFTAR GAMBAR

| | Halaman |
|-------------------------------------------------------------------------------------------------------------------------------|---------|
| 1 Luas Wilayah Menurut Kelurahan di Kecamatan Tangerang (km ²), 2019 ... | 1 |
| 2 Jumlah Aparat Pemerintah yang Bertugas di Lingkungan Kecamatan Tangerang, 2018 | 19 |
| 3 Jumlah Penduduk per Kelurahan di Kecamatan Tangerang, 2019 | 41 |
| 4 Jumlah Sarana Pendidikan Menurut Status Sekolah Per Kelurahan di Kecamatan Tangerang, 2019 | 67 |
| 5 Jumlah Perusahaan Industri Besar/Sedang dan Kecil Per Kelurahan di Kecamatan Tangerang, 2018 | 125 |
| 6 Jumlah Fasilitas Perdagangan Per Kelurahan di Kecamatan Tangerang, 2018 | 137 |
| 7 Jumlah Perusahaan/Unit Usaha Pendukung Sektor Pariwisata menurut Kelurahan di Kecamatan Tangerang, 2018 | 149 |
| 8 Persentase Target dan Realisasi Penarikan Pajak Bumi dan Bangunan (PBB) per Kelurahan di Kecamatan Tangerang, 2018 | 159 |

PENJELASAN UMUM

Tanda-tanda, satuan-satuan, dan lain-lainnya yang digunakan dalam publikasi ini adalah sebagai berikut:

1. TANDA-TANDA

| | | |
|------------------------------|---|-----|
| Data tidak tersedia | : | ... |
| Tidak ada atau nol | : | — |
| Data dapat diabaikan | : | 0 |
| Tanda decimal | : | , |
| Data tidak dapat ditampilkan | : | NA |
| Angka perkiraan | : | e |
| Angka sementara | : | x |
| Angka sangat sementara | : | xx |
| Angka diperbaiki | : | r |

2. SATUAN

| | | |
|---------------------|---|---------------------------------------|
| barel | : | 158,99 liter = $1/6,2898 \text{ m}^3$ |
| hektar (ha) | : | 10 000 m ² |
| kilometer (km) | : | 1 000 meter (m) |
| knot | : | 1,8523 km/jam |
| kuintal | : | 100 kg |
| KWh | : | 1 000 Watt <i>hour</i> |
| MWh | : | 1 000 KWh |
| liter (untuk beras) | : | 0,80 kg |
| ons | : | 28,31 gram |
| ton | : | 1 000 kg |

Satuan lain: buah, dus, butir, helai/lembar, kaleng, batang, pulsa, ton kilometer (ton-km), jam, menit, persen (%).

Perbedaan angka di belakang koma disebabkan oleh pembulatan angka.

1 Geografi dan Iklim

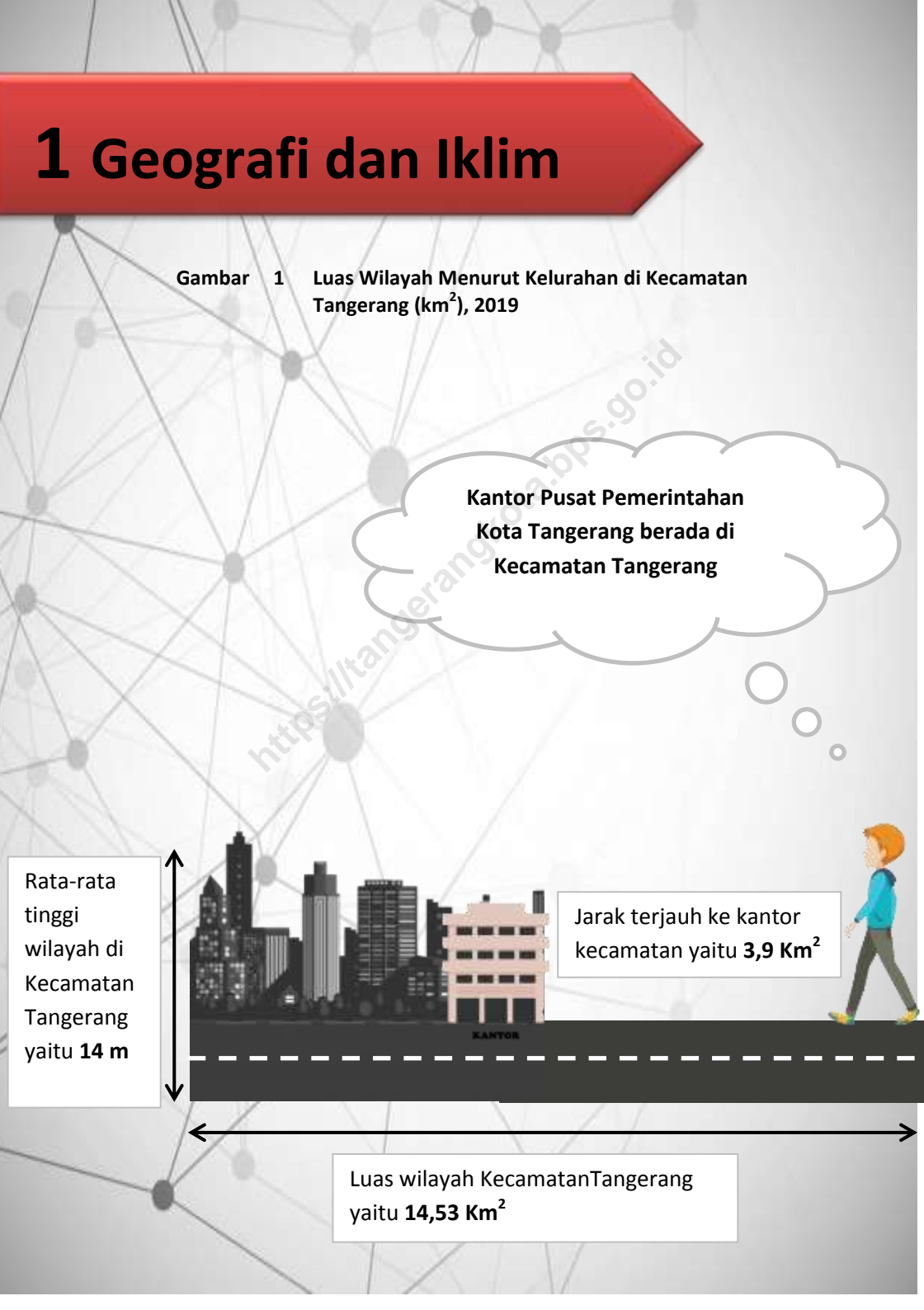
Gambar 1 Luas Wilayah Menurut Kelurahan di Kecamatan Tangerang (km²), 2019

Kantor Pusat Pemerintahan Kota Tangerang berada di Kecamatan Tangerang

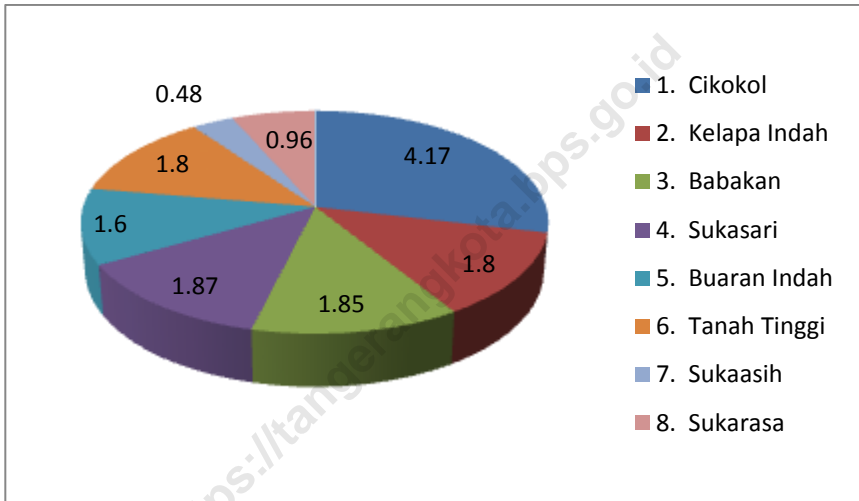
Rata-rata tinggi wilayah di Kecamatan Tangerang yaitu **14 m**

Jarak terjauh ke kantor kecamatan yaitu **3,9 Km²**

Luas wilayah Kecamatan Tangerang yaitu **14,53 Km²**



Gambar 2 Luas Wilayah Menurut Kelurahan di Kecamatan Tangerang (km²), 2019



Letak Geografis

Kecamatan Tangerang merupakan ibukota dari Kota Tangerang. Jarak antar kantor kelurahan di kecamatan Tangerang berkisar antara 0,5 sampai 4,3 Km. Jarak terdekat antar kantor kelurahan yaitu antara kantor kelurahan Sukaasih dengan kelurahan Sukarasa, sedangkan jarak terjauh yaitu antara kantor kelurahan Sukaasih dengan kantor kelurahan Cikokol. Jarak terjauh kantor kelurahan dengan kantor kecamatan yaitu kelurahan Cikokol sejauh 3,9 Km.

Secara geografis, batas wilayah kecamatan Tangerang yaitu :

1. Sebelah Utara berbatasan dengan Kecamatan Pinang
2. Sebelah Selatan berbatasan dengan Kecamatan Neglasari dan Kecamatan Batu Ceper
3. Sebelah Timur berbatasan dengan Kecamatan Cipondoh
4. Sebelah Barat berbatasan dengan Kecamatan Karawaci

1.1 LUAS WILAYAH

Tabel 1.1.1 Luas Wilayah Kecamatan Tangerang, 2019

| Kelurahan | Luas (km ²) | Persentase Terhadap Luas Kecamatan |
|------------------|-------------------------|------------------------------------|
| (1) | (2) | (3) |
| 1. Cikokol | 4,17 | 28,70 |
| 2. Kelapa Indah | 1,80 | 12,39 |
| 3. Babakan | 1,85 | 12,73 |
| 4. Sukasari | 1,87 | 12,87 |
| 5. Buaran Indah | 1,60 | 11,01 |
| 6. Tanah Tinggi | 1,80 | 12,39 |
| 7. Sukaasih | 0,48 | 3,30 |
| 8. Sukarasa | 0,96 | 6,61 |
| Kecamatan | 14,53 | 100,00 |

Sumber:

Tabel 1.1.2 Jarak Antar Kantor Kelurahan di Kecamatan Tangerang, 2019*(Kilometer)*

| Kelurahan | Cikokol | Kelapa Indah | Babakan | Sukasari | Buaran Indah | Tanah Tinggi | Sukaasih | Sukarasa |
|--------------|---------|--------------|---------|----------|--------------|--------------|----------|----------|
| CIKOKOL | X | 0,5 | 1,5 | 1,5 | 2,5 | 3,0 | 4,0 | 4,0 |
| Kelapa Indah | 0,5 | X | 0,8 | 2,0 | 3,0 | 3,5 | 4,0 | 4,0 |
| Babakan | 1,5 | 0,8 | X | 1,3 | 1,5 | 3,0 | 2,6 | 2,3 |
| Sukasari | 2,0 | 2,0 | 1,3 | X | 2,7 | 3,0 | 2,0 | 2,0 |
| Buaran Indah | 2,5 | 3,0 | 1,5 | 2,7 | X | 2,2 | 2,5 | 2,7 |
| Tanah Tinggi | 3,0 | 3,5 | 3,0 | 3,0 | 2,2 | X | 3,0 | 3,1 |
| Sukaasih | 4,0 | 4,0 | 2,6 | 2,0 | 2,5 | 3,0 | X | 0,3 |
| Sukarasa | 4,0 | 4,0 | 2,3 | 2,0 | 2,7 | 3,1 | 0,3 | X |

Sumber: BPS Kota Tangerang

Tabel 1.1.3 Jarak Kantor Kelurahan Ke Kantor Kecamatan di Kecamatan Tangerang, 2019

| Kelurahan | Jarak ke Kantor Kecamatan |
|-----------------|---------------------------|
| (1) | (2) |
| 1. Cikokol | 3,9 |
| 2. Kelapa Indah | 3,8 |
| 3. Babakan | 3,3 |
| 4. Sukasari | 3,3 |
| 5. Buaran Indah | 3,3 |
| 6. Tanah Tinggi | 3,3 |
| 7. Sukaasih | 0,2 |
| 8. Sukarasa | 0,1 |

Sumber: BPS Kota Tangerang

1.2 BATAS WILAYAH

Tabel 1.2.1 Batas Wilayah Administrasi Per Kelurahan di Kecamatan Tangerang, 2019

| Kelurahan | Utara | Selatan |
|-----------------|--------------|--------------------|
| (1) | (2) | (3) |
| 1. Cikokol | Kelapa Indah | Panunggangan Utara |
| 2. Kelapa Indah | Babakan | Cikokol |
| 3. Babakan | Sukasari | Kelapa Indah |
| 4. Sukasari | Sukarasa | Babakan |
| 5. Buaran Indah | Tanah Tinggi | Kelapa Indah |
| 6. Tanah Tinggi | Batusari | Buaran Indah |
| 7. Sukaasih | Sukarasa | Buaran Indah |
| 8. Sukarasa | Mekarsari | Sukasari |

Sumber: BPS Kota Tangerang

Lanjutan Tabel 1.2.1 :

| Kelurahan | Timur | Barat |
|-----------------|--------------------|-------------|
| (1) | (4) | (5) |
| 1. Cikokol | Pakojan | Bojong Jaya |
| 2. Kelapa Indah | Cipete | Cikokol |
| 3. Babakan | Buaran Indah | Sukasari |
| 4. Sukasari | Buaran Indah | Sukarasa |
| 5. Buaran Indah | Poris Plawad Utara | Sukasari |
| 6. Tanah Tinggi | Poris Plawad | Sukaasih |
| 7. Sukaasih | Tanah Tinggi | Sukarasa |
| 8. Sukarasa | Tanah Tinggi | Gerendeng |

Sumber: BPS Kota Tangerang

Tabel 1.2.2 Nama Aliran Sungai di Kecamatan Tangerang, 2019

| Kelurahan | Nama Sungai |
|-------------|-------------|
| (1) | (2) |
| 1. Sukarasa | Cisadane |
| 2. Sukasari | Cisadane |

Sumber: Kecamatan Tangerang

Tabel 1.2.3 Tinggi Wilayah Menurut Kelurahan di Kecamatan Tangerang, 2019

| Kelurahan | Tinggi Wilayah |
|-----------------|----------------|
| (1) | (2) |
| 1. Cikokol | 14 |
| 2. Kelapa Indah | 14 |
| 3. Babakan | 14 |
| 4. Sukasari | 14 |
| 5. Buaran Indah | 14 |
| 6. Tanah Tinggi | 14 |
| 7. Sukaasih | 14 |
| 8. Sukarasa | 14 |

Sumber: BPS Kota Tangerang

Tabel 1.2.4 Banyaknya Embung Desa Menurut Desa/Kelurahan di Kecamatan Tangerang, 2018 dan 2019

| Kelurahan | 2018 | 2019 |
|-----------------|------|------|
| (1) | (4) | (5) |
| 1. Cikokol | 0 | 0 |
| 2. Kelapa Indah | 0 | 0 |
| 3. Babakan | 0 | 0 |
| 4. Sukasari | 0 | 0 |
| 5. Buaran Indah | 0 | 0 |
| 6. Tanah Tinggi | 0 | 0 |
| 7. Sukaasih | 0 | 0 |
| 8. Sukarasa | 0 | 0 |

Sumber: BPS, Pendataan Potensi Desa (Podes) 2018 dan 2019

Tabel 1.2.5 Kondisi Jalan Darat Antar Desa/Kelurahan Menurut Desa/Kelurahan di Kecamatan Tangerang, 2019

| Kelurahan | Jenis Permukaan Jalan | Dapat Dilalui Kendaraan Bermotor Roda 4 atau Lebih |
|-----------------|-----------------------|----------------------------------------------------|
| (1) | (4) | (5) |
| 1. Cikokol | Aspal/Beton | Sepanjang tahun |
| 2. Kelapa Indah | Aspal/Beton | Sepanjang tahun |
| 3. Babakan | Aspal/Beton | Sepanjang tahun |
| 4. Sukasari | Aspal/Beton | Sepanjang tahun |
| 5. Buaran Indah | Aspal/Beton | Sepanjang tahun |
| 6. Tanah Tinggi | Aspal/Beton | Sepanjang tahun |
| 7. Sukaasih | Aspal/Beton | Sepanjang tahun |
| 8. Sukarasa | Aspal/Beton | Sepanjang tahun |

Sumber: BPS, Pendataan Potensi Desa (Podes) 2019

2 Pemerintahan

Rukun Tetangga di
Kecamatan Tangerang
Berjumlah 410
Rukun Warga di
Kecamatan Tangerang
berjumlah 80



PNS: 88



TKK: 2

Aparat Pemerintah yang
bekerja di Kantor
Kecamatan berjumlah
64

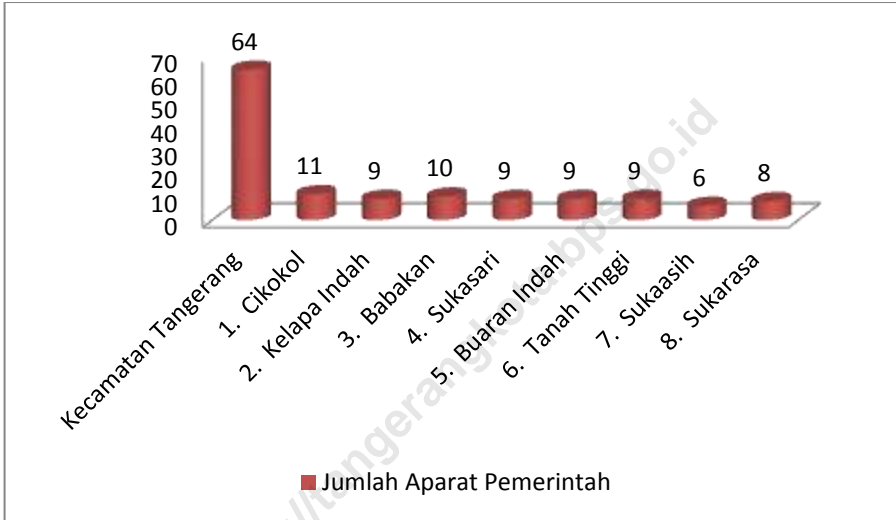


THL: 45



<https://tangerangkota.bps.go.id>

Gambar 3 Jumlah Aparat Pemerintah yang Bertugas di Lingkungan Kecamatan Tangerang, 2018



Pemerintahan

Kecamatan Tangerang adalah salah satu kecamatan di Kota Tangerang yang mempunyai struktur pemerintahan yang sama dengan kecamatan lainnya. Kantor Kecamatan Tangerang berada di daerah Kelurahan Sukarasa. Unit pemerintahan di bawah kecamatan adalah kelurahan, di mana masing-masing kelurahan terdiri atas beberapa Rukun Warga (RW) dan Rukun Tetangga (RT).

Pada tahun 2018, Kecamatan Tangerang meliputi 8 Kelurahan mempunyai 80 Rukun Warga (RW) dan 410 Rukun Tetangga (RT). Sedangkan pelaksanaan kegiatan pemerintahan dan pelayanan kepada masyarakat di Lingkungan Kecamatan Tangerang didukung oleh 135 orang aparat pemerintah yang terdiri dari 64 orang Aparat Kecamatan dan 71 orang Aparat Kelurahan. Dari 135 orang Aparat Pemerintah tersebut, sebagian besar 45 orang masih merupakan tenaga harian lepas (THL) dan 2 orang merupakan tenaga kerja kontrak (TKK), sedangkan sisanya sebanyak 88 pegawai berstatus sebagai PNS.

<https://tangerangkota.bps.go.id>

2.1 APARAT PEMERINTAH

Tabel 2.1.1 Jumlah Aparat Pemerintah yang Bertugas di Lingkungan Kecamatan Tangerang, 2018

| Instansi/Unit Kerja | Aparat Pemerintah |
|----------------------------|-------------------|
| (1) | (2) |
| Kecamatan Tangerang | 64 |
| 1. Cikokol | 11 |
| 2. Kelapa Indah | 9 |
| 3. Babakan | 10 |
| 4. Sukasari | 9 |
| 5. Buaran Indah | 9 |
| 6. Tanah Tinggi | 9 |
| 7. Sukaasih | 6 |
| 8. Sukarasa | 8 |
| J U M L A H | 135 |

Sumber: Kecamatan Tangerang

PEMERINTAHAN

**Tabel 2.1.2 Jumlah Rukun Tetangga (RT) dan Rukun Warga (RW)
Menurut Kelurahan di Kecamatan Tangerang, 2018**

| Kelurahan | Rukun Tetangga | Rukun Warga |
|--------------------|----------------|-------------|
| (1) | (2) | (3) |
| 1. Cikokol | 75 | 15 |
| 2. Kelapa Indah | 30 | 7 |
| 3. Babakan | 40 | 8 |
| 4. Sukasari | 89 | 16 |
| 5. Buaran Indah | 53 | 9 |
| 6. Tanah Tinggi | 79 | 16 |
| 7. Sukaasih | 17 | 4 |
| 8. Sukarasa | 27 | 5 |
| J U M L A H | 410 | 80 |

Sumber: Kecamatan Tangerang

Tabel 2.1.3 Jumlah Aparat Pemerintah Menurut Status Kepegawaian di Lingkungan Kecamatan Tangerang, 2018

| Unit Kerja | PNS | CPNS | TKK | THL | Jumlah |
|----------------------------|-----|------|-----|-----|--------|
| (1) | (2) | (3) | (4) | (5) | (6) |
| Kecamatan Tangerang | 37 | - | 1 | 26 | 64 |
| 1. Cikokol | 6 | - | 1 | 4 | 11 |
| 2. Kelapa Indah | 6 | - | - | 3 | 9 |
| 3. Babakan | 7 | - | - | 3 | 10 |
| 4. Sukasari | 8 | - | - | 1 | 9 |
| 5. Buaran Indah | 8 | - | - | 1 | 9 |
| 6. Tanah Tinggi | 8 | - | - | 1 | 9 |
| 7. Sukaasih | 4 | - | - | 2 | 6 |
| 8. Sukarasa | 4 | - | - | 4 | 8 |
| J U M L A H | 88 | - | 2 | 45 | 135 |

Sumber: Kecamatan Tangerang

PEMERINTAHAN

Tabel 2.1.4 Jumlah Aparat Pemerintah Menurut Jenis Kelamin di Lingkungan Kecamatan Tangerang, 2018

| Unit Kerja | Aparat Pemerintah | | |
|----------------------------|-------------------|-----------|--------|
| | Laki-Laki | Perempuan | Jumlah |
| (1) | (2) | (3) | (4) |
| Kecamatan Tangerang | 46 | 18 | 64 |
| 1. Cikokol | 7 | 4 | 11 |
| 2. Kelapa Indah | 7 | 2 | 9 |
| 3. Babakan | 7 | 3 | 10 |
| 4. Sukasari | 6 | 3 | 9 |
| 5. Buaran Indah | 5 | 4 | 9 |
| 6. Tanah Tinggi | 5 | 4 | 9 |
| 7. Sukaasih | 5 | 1 | 6 |
| 8. Sukarasa | 7 | 1 | 8 |
| J U M L A H | 95 | 40 | 135 |

Sumber: Kecamatan Tangerang

Tabel 2.1.5 Jumlah Aparat Pemerintah Menurut Kelompok Umur di Lingkungan Kecamatan Tangerang, 2018

| Unit Kerja | 20-29 | 30-39 | 40-49 | 50+ | Jumlah |
|----------------------------|-------|-------|-------|-----|--------|
| (1) | (2) | (3) | (4) | (5) | (6) |
| Kecamatan Tangerang | 24 | 10 | 20 | 10 | 64 |
| 1. Cikokol | - | 3 | 4 | 4 | 11 |
| 2. Kelapa Indah | - | 2 | 3 | 4 | 9 |
| 3. Babakan | - | 3 | 2 | 5 | 10 |
| 4. Sukasari | - | 2 | 3 | 4 | 9 |
| 5. Buaran Indah | - | 2 | 3 | 4 | 9 |
| 6. Tanah Tinggi | - | 1 | 2 | 6 | 9 |
| 7. Sukaasih | - | 3 | 2 | 1 | 6 |
| 8. Sukarasa | - | 4 | 1 | 2 | 8 |
| J U M L A H | 24 | 30 | 40 | 40 | 135 |

Sumber: Kecamatan Tangerang

PEMERINTAHAN

Tabel 2.1.6 Jumlah Aparat Pemerintah Menurut Pendidikan Umum yang Ditamatkan di Lingkungan Kecamatan Tangerang, 2018

| Unit Kerja | SD | SMP | SMA | D3 | S1 | S2 | Jumlah |
|----------------------------|-----|-----|-----|-----|-----|-----|--------|
| (1) | (2) | (3) | (4) | (5) | (6) | (7) | (8) |
| Kecamatan Tangerang | - | 4 | 38 | - | 18 | 3 | 63 |
| 1. Cikokol | - | - | 4 | - | 7 | - | 11 |
| 2. Kelapa Indah | - | - | 4 | - | 5 | - | 9 |
| 3. Babakan | - | - | 4 | - | 3 | 1 | 8 |
| 4. Sukasari | - | - | 4 | - | 4 | 1 | 9 |
| 5. Buaran Indah | - | - | 4 | - | 5 | - | 9 |
| 6. Tanah Tinggi | - | - | 6 | - | 4 | - | 10 |
| 7. Sukaasih | - | - | 3 | - | 3 | 1 | 7 |
| 8. Sukarasa | - | - | 4 | - | 4 | 1 | 9 |
| J U M L A H | - | 4 | 71 | - | 53. | 7 | 135 |

Sumber: Kecamatan Tangerang

2.2 PEGAWAI NEGERI SIPIL

Tabel 2.2.1 Jumlah Aparat Pemerintah yang Berstatus PNS dan CPNS Menurut Jenis Kelamin di Lingkungan Kecamatan Tangerang, 2018

| Unit Kerja | Laki-Laki | Perempuan | Jumlah |
|----------------------------|-----------|-----------|--------|
| (1) | (2) | (3) | (4) |
| Kecamatan Tangerang | 24 | 13 | 37 |
| 1. Cikokol | 4 | 2 | 6 |
| 2. Kelapa Indah | 5 | 1 | 6 |
| 3. Babakan | 6 | 1 | 7 |
| 4. Sukasari | 5 | 3 | 8 |
| 5. Buaran Indah | 5 | 3 | 8 |
| 6. Tanah Tinggi | 6 | 2 | 8 |
| 7. Sukaasih | 3 | 1 | 4 |
| 8. Sukarasa | 3 | 1 | 4 |
| JUMLAH | 61 | 27 | 88 |

Sumber: Kecamatan Tangerang

Tabel 2.2.2 Jumlah Aparat Pemerintah yang Berstatus PNS dan CPNS Menurut Kelompok Umur di Lingkungan Kecamatan Tangerang, 2018

| Unit Kerja | 20-29 | 30-39 | 40-49 | 50+ | Jumlah |
|----------------------------|-------|-------|-------|-----|--------|
| (1) | (2) | (3) | (4) | (5) | (6) |
| Kecamatan Tangerang | - | 11 | 17 | 9 | 37 |
| 1. Cikokol | - | - | 1 | 5 | 6 |
| 2. Kelapa Indah | - | - | 2 | 4 | 6 |
| 3. Babakan | - | - | 2 | 5 | 7 |
| 4. Sukasari | - | - | 3 | 5 | 8 |
| 5. Buaran Indah | - | 1 | 3 | 4 | 8 |
| 6. Tanah Tinggi | - | - | 2 | 6 | 8 |
| 7. Sukaasih | - | 1 | 2 | 1 | 4 |
| 8. Sukarasa | - | - | 2 | 2 | 4 |
| J U M L A H | - | 13 | 34 | 41 | 88 |

Sumber: Kecamatan Tangerang

Tabel 2.2.3 Jumlah Aparat Pemerintah yang Berstatus PNS dan CPNS Menurut Pendidikan Umum yang Ditamatkan di Lingkungan Kecamatan Tangerang, 2018

| Unit Kerja | SD | SMP | SMA | D3 | S1 | S2 | Jumlah |
|------------------------|-----|-----|-----|-----|-----|-----|--------|
| (1) | (2) | (3) | (4) | (5) | (6) | (7) | (8) |
| 1. Kecamatan Tangerang | - | 3 | 14 | - | 17 | 3 | 37 |
| 2. Cikokol | - | - | 1 | - | 5 | - | 6 |
| 3. Kelapa Indah | - | - | 1 | 1 | 4 | - | 6 |
| 4. Babakan | - | - | 3 | - | 4 | - | 7 |
| 5. Sukasari | - | - | 3 | - | 5 | - | 8 |
| 6. Buaran Indah | - | - | 4 | - | 4 | - | 8 |
| 7. Tanah Tinggi | - | - | 4 | - | 4 | - | 8 |
| 8. Sukaasih | - | - | - | - | 4 | - | 4 |
| 9. Sukarasa | - | - | - | - | 3 | 1 | 4 |
| J U M L A H | - | 3 | 30 | 1 | 50 | 4 | 88 |

Sumber: Kecamatan Tangerang

2.3 PEGAWAI TTK

Tabel 2.3.1 Jumlah Aparat Pemerintah yang Berstatus TTK Menurut Jenis Kelamin di Lingkungan Kecamatan Tangerang, 2018

| Unit Kerja | Laki-Laki | Perempuan | Jumlah |
|-----------------------|-----------|-----------|----------|
| (1) | (2) | (3) | (4) |
| 1 Kecamatan Tangerang | 1 | - | 1 |
| 2. Cikokol | 1 | - | 1 |
| 3. Kelapa Indah | - | - | - |
| 4. Babakan | - | - | - |
| 5. Sukasari | - | - | - |
| 6. Buaran Indah | - | - | - |
| 7. Tanah Tinggi | - | - | - |
| 8. Sukaasih | - | - | - |
| 9. Sukarasa | - | - | - |
| J U M L A H | 2 | - | 2 |

Sumber: Kecamatan Tangerang

Tabel 2.3.2 Jumlah Aparat Pemerintah yang Berstatus TKK Menurut Kelompok Umur di Lingkungan Kecamatan Tangerang, 2018

| Unit Kerja | 20-29 | 30-39 | 40-49 | 50+ | Jumlah |
|-----------------------|-------|-------|-------|-----|--------|
| (1) | (2) | (3) | (4) | (5) | (6) |
| 1 Kecamatan Tangerang | - | 1 | - | - | 1 |
| 2. Cikokol | - | - | 1 | - | 1 |
| 3. Kelapa Indah | - | - | - | - | - |
| 4. Babakan | - | - | - | - | - |
| 5. Sukasari | - | - | - | - | - |
| 6. Buaran Indah | - | - | - | - | - |
| 7. Tanah Tinggi | - | - | - | - | - |
| 8. Sukaasih | - | - | - | - | - |
| 9. Sukarasa | - | - | - | - | - |
| J U M L A H | - | 1 | 1 | - | 2 |

Sumber: Kecamatan Tangerang

PEMERINTAHAN

Tabel 2.3.3 Jumlah Aparat Pemerintah yang Berstatus TKK Menurut Pendidikan Umum yang Ditamatkan di Lingkungan Kecamatan Tangerang, 2018

| Unit Kerja | SD | SMP | SMA | D3 | S1 | S2 | Jumlah |
|-----------------------|-----|-----|-----|-----|-----|-----|--------|
| (1) | (2) | (3) | (4) | (5) | (6) | (7) | (8) |
| 1 Kecamatan Tangerang | - | - | - | - | 1 | - | 1 |
| 2. Cikokol | - | - | - | - | 1 | - | 1 |
| 3. Kelapa Indah | - | - | - | - | - | - | - |
| 4. Babakan | - | - | - | - | - | - | - |
| 5. Sukasari | - | - | - | - | - | - | - |
| 6. Buaran Indah | - | - | - | - | - | - | - |
| 7. Tanah Tinggi | - | - | - | - | - | - | - |
| 8. Sukaasih | - | - | - | - | - | - | - |
| 9. Sukarasa | - | - | - | - | - | - | - |
| J U M L A H | - | - | - | - | 2 | - | 2 |

Sumber: Kecamatan Tangerang

2.4 PEGAWAI THL

Tabel 2.4.1 Jumlah Aparat Pemerintah yang Berstatus THL Menurut Jenis Kelamin di Lingkungan Kecamatan Tangerang, 2018

| Unit Kerja | Laki-Laki | Perempuan | Jumlah |
|------------------------|-----------|-----------|-----------|
| (1) | (2) | (3) | (4) |
| 1. Kecamatan Tangerang | 21 | 5 | 26 |
| 2. Cikokol | 3 | 1 | 4 |
| 3. Kelapa Indah | 2 | 1 | 3 |
| 4. Babakan | 1 | 2 | 3 |
| 5. Sukasari | 1 | - | 1 |
| 6. Buaran Indah | - | 1 | 1 |
| 7. Tanah Tinggi | - | 1 | 1 |
| 8. Sukaasih | 2 | - | 2 |
| 9. Sukarasa | 4 | - | 4 |
| J U M L A H | 34 | 11 | 45 |

Sumber: Kecamatan Tangerang

PEMERINTAHAN

Tabel 2.4.2 Jumlah Aparat Pemerintah yang Berstatus THL Menurut Kelompok Umur di Lingkungan Kecamatan Tangerang, 2018

| Unit Kerja | 20-29 | 30-39 | 40-49 | 50+ | Jumlah |
|-----------------------|-----------|----------|----------|----------|-----------|
| (1) | (2) | (3) | (4) | (5) | (6) |
| 1 Kecamatan Tangerang | 26 | - | - | - | 26 |
| 2. Cikokol | 2 | 1 | - | 1 | 4 |
| 3. Kelapa Indah | - | 1 | 2 | - | 3 |
| 4. Babakan | - | 2 | 1 | - | 3 |
| 5. Sukasari | 1 | - | - | - | 1 |
| 6. Buaran Indah | - | 1 | - | - | 1 |
| 7. Tanah Tinggi | - | 1 | - | - | 1 |
| 8. Sukaasih | 1 | - | 1 | - | 2 |
| 9. Sukarasa | - | 4 | - | - | 4 |
| J U M L A H | 30 | 8 | 4 | 1 | 45 |

Sumber: Kecamatan Tangerang



Tabel 2.4.3 Jumlah Aparat Pemerintah yang Berstatus THL Menurut Pendidikan Umum yang Ditamatkan di Lingkungan Kecamatan Tangerang, 2018

| Unit Kerja | SD | SMP | SMA | D3 | S1 | S2 | Jumlah |
|------------------------|-----|-----|-----|-----|-----|-----|--------|
| (1) | (2) | (3) | (4) | (5) | (6) | (7) | (8) |
| 1. Kecamatan Tangerang | - | - | 22 | - | 4 | - | 26 |
| 2. Cikokol | - | - | 1 | - | 3 | - | 4 |
| 3. Kelapa Indah | - | - | 3 | - | - | - | 3 |
| 4. Babakan | - | - | 3 | - | - | - | 3 |
| 5. Sukasari | - | - | - | - | 1 | - | 1 |
| 6. Buaran Indah | - | - | 1 | - | - | - | 1 |
| 7. Tanah Tinggi | - | - | 1 | - | - | - | 1 |
| 8. Sukaasih | - | - | 2 | - | - | - | 2 |
| 9. Sukarasa | - | - | 4 | - | - | - | 4 |
| J U M L A H | - | - | 37 | - | 8 | - | 45 |

Sumber : Kecamatan Tangerang

3

Kependudukan dan Ketenagakerjaan



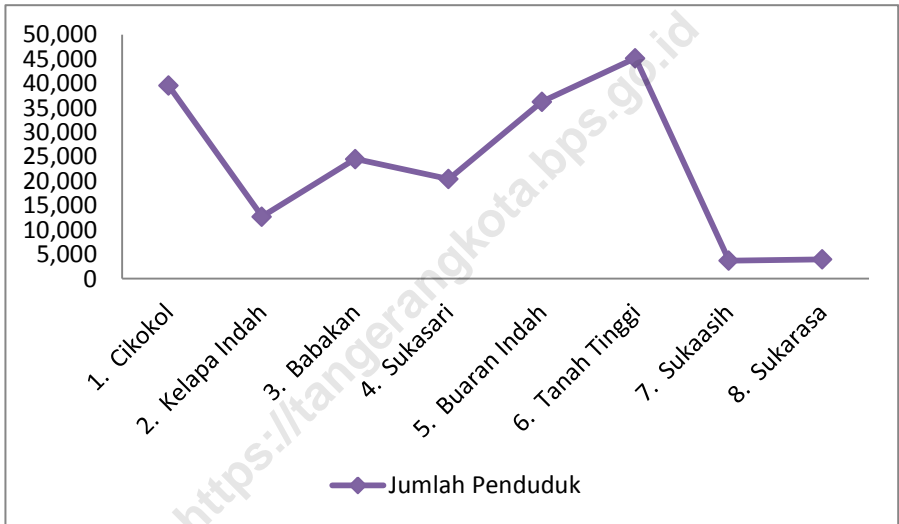
Jumlah Penduduk Laki-laki di Kecamatan Tangerang lebih besar dari pada Jumlah Penduduk Perempuan.

Dengan nilai rasio jenis kelamin sebesar **105,75**

Kepadatan Penduduk Kecamatan Tangerang sebesar 12.580 orang per km². Dalam 1 km², terdapat 12.580 orang yang tinggal dalam wilayah tersebut.



Gambar 4 Jumlah Penduduk per Kelurahan di Kecamatan Tangerang, 2019



Penduduk

Penduduk adalah semua orang yang berdomisili di wilayah geografis Republik Indonesia selama enam bulan atau lebih dan atau mereka yang berdomisili kurang dari enam bulan tetapi bertujuan menetap. Rumah Tangga adalah seseorang atau sekelompok orang yang mendiami sebagian atau seluruh bangunan fisik/sensus, dan biasanya tinggal bersama serta makan dari satu dapur. Yang dimaksud makan dari satu dapur yaitu jika pengurusan kebutuhan sehari-harinya dikelola bersama-sama menjadi satu.

Pada tahun 2019 jumlah penduduk di Kecamatan Tangerang sebesar 186.217 jiwa dan jumlah rumah tangga sebanyak 47.458 rumah tangga. Sedangkan sex ratio sebesar 105.58 di mana dalam setiap 100 penduduk Perempuan terdapat 105.58 penduduk laki-laki, atau dapat dikatakan sex ratio ini cukup seimbang.

Kepadatan penduduk tertinggi terdapat di Kelurahan Tanah Tinggi dengan kepadatan penduduk 25.090 orang/km², sedangkan Kelurahan Sukarasa memiliki kepadatan terendah dengan kepadatan penduduk 4.113 orang/km².

3.1 KEPENDUDUKAN

Tabel 3.1.1 Jumlah Rumah Tangga, Penduduk dan Rata-Rata Anggota RumahTangga di Kecamatan TangerangPer Kelurahan, 2019

| Kelurahan | Rumah Tangga | Penduduk | | Jumlah | Rata-rata Anggota Rumah tangga |
|--------------------|-----------------|-----------|------------|---------|-----------------------------------------|
| | | Laki-laki | Perem puan | | |
| (1) | (2) | (3) | (4) | (5) | (6) |
| 1. Cikokol | 10.167 | 20.266 | 19.295 | 39.561 | 3,89 |
| 2. Kelapa Indah | 3.728 | 6.136 | 6.556 | 12.692 | 3,40 |
| 3. Babakan | 5.704 | 12.959 | 11.545 | 24.504 | 4,30 |
| 4. Sukasari | 5.782 | 10.113 | 10.298 | 20.411 | 3,53 |
| 5. Buaran Indah | 7.717 | 19.725 | 16.534 | 36.259 | 4,70 |
| 6. Tanah Tinggi | 11.253 | 22.531 | 22.632 | 45.163 | 4,01 |
| 7. Sukaasih | 1.385 | 2.010 | 1.669 | 3.679 | 2,66 |
| 8. Sukarasa | 1.721 | 1.898 | 2.051 | 3.949 | 2,29 |
| J U M L A H | 47.458 | 95.637 | 90.580 | 186.217 | 3,92 |

Sumber: BPS Kota Tangerang

Tabel 3.1.2 Ratio Penduduk di Kecamatan Tangerang Menurut Jenis Kelamin Per Kelurahan. 2019

| Kelurahan | Penduduk | | Jumlah | Ratio Jenis Kelamin |
|--------------------|-----------|-----------|---------|---------------------|
| | Laki-laki | Perempuan | | |
| (1) | (2) | (3) | (4) | (5) |
| 1. Cikokol | 20.266 | 19.295 | 39.561 | 105,03 |
| 2. Kelapa Indah | 6.136 | 6.556 | 12.692 | 93,59 |
| 3. Babakan | 12.959 | 11.545 | 24.504 | 112,25 |
| 4. Sukasari | 10.113 | 10.298 | 20.411 | 98,20 |
| 5. Buaran Indah | 19.725 | 16.534 | 36.259 | 119,30 |
| 6. Tanah Tinggi | 22.531 | 22.632 | 45.163 | 99,55 |
| 7. Sukaasih | 2.010 | 1.669 | 3.679 | 120,43 |
| 8. Sukarasa | 1.898 | 2.051 | 3.949 | 92,54 |
| J U M L A H | 95.637 | 90.580 | 186.217 | 105,58 |

Sumber: BPS Kota Tangerang

Tabel 3.1.3 Jumlah Kepadatan Penduduk di Kecamatan Tangerang Per Kelurahan 2019

| Kelurahan | Luas (Km ²) | Jumlah Penduduk | Kepadatan Penduduk/km ² |
|-----------------|----------------------------|--------------------|---------------------------------------|
| (1) | (2) | (3) | (4) |
| 1. Cikokol | 4.17 | 39.561 | 9.487 |
| 2. Kelapa Indah | 1.8 | 12.692 | 7051 |
| 3. Babakan | 1.85 | 24.504 | 13.245 |
| 4. Sukasari | 1.87 | 20.411 | 10.915 |
| 5. Buaran Indah | 1.6 | 36.259 | 22.662 |
| 6. Tanah Tinggi | 1.8 | 45.163 | 25.090 |
| 7. Sukaasih | 0.48 | 3.679 | 7.664 |
| 8. Sukarasa | 0.96 | 3.949 | 4.113 |
| JUMLAH | 14.53 | 186.217 | 12.816 |

Sumber: BPS Kota Tangerang

Tabel 3.1.4 Jumlah Penduduk Kecamatan Tangerang Menurut Kelompok Umur 2019

| Kelompok Umur | Laki-laki | Perempuan | Jumlah |
|--------------------|-----------|-----------|---------|
| (1) | (2) | (3) | (4) |
| 0-4 | 7.980 | 7.849 | 15.829 |
| 5-9 | 7.418 | 7.371 | 14.789 |
| 10-14 | 6.076 | 5.822 | 11.898 |
| 15-19 | 6.719 | 6.760 | 13.479 |
| 20-24 | 9.271 | 8.408 | 17.679 |
| 25-29 | 10.482 | 9.300 | 19.782 |
| 30-34 | 9.738 | 8.617 | 18.355 |
| 35-39 | 8.513 | 8.196 | 16.709 |
| 40-44 | 7.594 | 7.024 | 14.618 |
| 45-49 | 6.130 | 6.068 | 12.198 |
| 50-54 | 5.275 | 5.365 | 10.640 |
| 55-59 | 4.482 | 4.055 | 8.537 |
| 60-64 | 2.718 | 2.345 | 5.063 |
| 65-69 | 1.675 | 1.462 | 3.137 |
| 70-74 | 820 | 937 | 1.757 |
| 75+ | 746 | 1.001 | 1.747 |
| J U M L A H | 95.637 | 90.580 | 186.217 |

Sumber: BPS Kota Tangerang

Tabel 3.1.5 Jumlah Penduduk di Kecamatan Tangerang Menurut Kelompok Umur Per Kelurahan 2019

| Kelurahan | Laki-Laki dan Perempuan | | | | |
|--------------------|-------------------------|--------|--------|--------|--------|
| | 0-4 | 5-9 | 10-14 | 15-19 | 20-24 |
| (1) | (2) | (3) | (4) | (5) | (6) |
| 1. Cikokol | 3.363 | 3.142 | 2.528 | 2.864 | 3.756 |
| 2. Kelapa Indah | 1.080 | 1.009 | 811 | 920 | 1.203 |
| 3. Babakan | 2.082 | 1.945 | 1.565 | 1.772 | 2.328 |
| 4. Sukasari | 1.736 | 1.622 | 1.304 | 1.479 | 1.936 |
| 5. Buaran Indah | 3.079 | 2.875 | 2.316 | 2.620 | 3.447 |
| 6. Tanah Tinggi | 3.841 | 3.589 | 2.886 | 3.272 | 4.285 |
| 7. Sukaasih | 312 | 292 | 235 | 266 | 350 |
| 8. Sukarasa | 336 | 314 | 252 | 286 | 374 |
| J U M L A H | 15.829 | 14.789 | 11.898 | 13.479 | 17.679 |

KEPENDUDUKAN DAN KETENAGAKERJAAN

Lanjutan Tabel 3.1.5:

| Kelurahan | Laki-Laki dan Perempuan | | | | | |
|--------------------|-------------------------|--------|--------|--------|--------|--------|
| | 25-29 | 30-34 | 35-39 | 40-44 | 45-49 | 50-54 |
| (1) | (7) | (8) | (9) | (10) | (11) | (12) |
| 1. Cikokol | 4.202 | 3.899 | 3.550 | 3.105 | 2.592 | 2.261 |
| 2. Kelapa Indah | 1.346 | 1.248 | 1.139 | 996 | 832 | 727 |
| 3. Babakan | 2.606 | 2.418 | 2.198 | 1.924 | 1.604 | 1.399 |
| 4. Sukasari | 2.166 | 2.009 | 1.832 | 1.602 | 1.338 | 1.168 |
| 5. Buaran Indah | 3.859 | 3.581 | 3.252 | 2.848 | 2.372 | 2.067 |
| 6. Tanah Tinggi | 4.793 | 4.447 | 4.053 | 3.544 | 2.960 | 2.583 |
| 7. Sukaasih | 392 | 363 | 330 | 289 | 241 | 210 |
| 8. Sukarasa | 419 | 388 | 355 | 310 | 259 | 226 |
| J U M L A H | 19.782 | 18.355 | 16.709 | 14.618 | 12.198 | 10.640 |

Lanjutan Tabel 3.1.5 :

| Kelurahan | Laki-Laki dan Perempuan | | | | | Jumlah |
|--------------------|-------------------------|-------|-------|-------|-------|---------|
| | 55-59 | 60-64 | 65-69 | 70-74 | 75+ | |
| (1) | (7) | (8) | (9) | (10) | (11) | (12) |
| 1. Cikokol | 1.814 | 1.075 | 666 | 373 | 371 | 39.561 |
| 2. Kelapa Indah | 581 | 344 | 213 | 120 | 120 | 12.692 |
| 3. Babakan | 1.124 | 667 | 413 | 231 | 229 | 24.504 |
| 4. Sukasari | 935 | 554 | 343 | 193 | 193 | 20.411 |
| 5. Buaran Indah | 1.665 | 989 | 612 | 340 | 337 | 36.259 |
| 6. Tanah Tinggi | 2.069 | 1.226 | 760 | 427 | 426 | 45.163 |
| 7. Sukaasih | 169 | 100 | 62 | 34 | 34 | 3.679 |
| 8. Sukarasa | 181 | 107 | 66 | 37 | 37 | 3.949 |
| J U M L A H | 8.537 | 5.063 | 3.137 | 1.757 | 1.747 | 186.217 |

Sumber: BPS Kota Tangerang

Tabel 3.1.6 Jumlah Penduduk Laki-laki di Kecamatan Tangerang menurut Kelompok Umur Per Kelurahan 2019

| Kelurahan | Laki-Laki | | | | |
|--------------------|-----------|-------|-------|-------|-------|
| | 0-4 | 5-9 | 10-14 | 15-19 | 20-24 |
| (1) | (2) | (3) | (4) | (5) | (6) |
| 1. Cikokol | 1.691 | 1.572 | 1.288 | 1.424 | 1.965 |
| 2. Kelapa Indah | 512 | 476 | 390 | 431 | 595 |
| 3. Babakan | 1.081 | 1.005 | 823 | 910 | 1.256 |
| 4. Sukasari | 844 | 784 | 643 | 710 | 980 |
| 5. Buaran Indah | 1.646 | 1.530 | 1.253 | 1.386 | 1.912 |
| 6. Tanah Tinggi | 1.880 | 1.748 | 1.431 | 1.583 | 2.184 |
| 7. Sukaasih | 168 | 156 | 128 | 141 | 195 |
| 8. Sukarasa | 158 | 147 | 121 | 133 | 184 |
| J U M L A H | 7.980 | 7.418 | 6.076 | 6.719 | 9.271 |

Lanjutan Tabel 3.1.6 :

| Kelurahan | Laki-Laki | | | | | |
|--------------------|-----------|-------|-------|-------|-------|-------|
| | 25-29 | 30-34 | 35-39 | 40-44 | 45-49 | 50-54 |
| (1) | (7) | (8) | (9) | (10) | (11) | (12) |
| 1. Cikokol | 2.221 | 2.064 | 1.804 | 1.609 | 1.299 | 1.118 |
| 2. Kelapa Indah | 672 | 625 | 546 | 487 | 393 | 338 |
| 3. Babakan | 1.420 | 1.320 | 1.154 | 1.029 | 831 | 715 |
| 4. Sukasari | 1.108 | 1.030 | 900 | 803 | 648 | 558 |
| 5. Buaran Indah | 2.162 | 2.008 | 1.756 | 1.566 | 1.264 | 1.088 |
| 6. Tanah Tinggi | 2.469 | 2.294 | 2.006 | 1.789 | 1.444 | 1.243 |
| 7. Sukaasih | 220 | 205 | 179 | 160 | 129 | 111 |
| 8. Sukarasa | 208 | 193 | 169 | 151 | 122 | 105 |
| J U M L A H | 10.482 | 9.738 | 8.513 | 7.594 | 6.130 | 5.275 |

KEPENDUDUKAN DAN KETENAGAKERJAAN

Lanjutan Tabel 3.1.6 :

| Kelurahan | Laki-Laki | | | | | Jumlah |
|--------------------|--------------|--------------|--------------|------------|------------|---------------|
| | 55-59 | 60-64 | 65-69 | 70-74 | 75+ | |
| (1) | (7) | (8) | (9) | (10) | (11) | (12) |
| 1. Cikokol | 950 | 576 | 355 | 174 | 158 | 20.266 |
| 2. Kelapa Indah | 288 | 174 | 107 | 53 | 48 | 6.136 |
| 3. Babakan | 607 | 368 | 227 | 111 | 101 | 12.959 |
| 4. Sukasari | 474 | 287 | 177 | 87 | 79 | 10.113 |
| 5. Buaran Indah | 924 | 561 | 345 | 169 | 154 | 19.725 |
| 6. Tanah Tinggi | 1.056 | 640 | 395 | 193 | 176 | 22.531 |
| 7. Sukaasih | 94 | 57 | 35 | 17 | 16 | 2.010 |
| 8. Sukarasa | 89 | 54 | 33 | 16 | 15 | 1.898 |
| J U M L A H | 4.482 | 2.718 | 1.675 | 820 | 746 | 95.637 |

Sumber: BPS Kota Tangerang

Tabel 3.1.7 Jumlah Penduduk Perempuan di Kecamatan Tangerang menurut Kelompok Umur Per Kelurahan 2019

| Kelurahan | Perempuan | | | | |
|--------------------|-----------|-------|-------|-------|-------|
| | 0-4 | 5-9 | 10-14 | 15-19 | 20-24 |
| (1) | (2) | (3) | (4) | (5) | (6) |
| 1. Cikokol | 1.672 | 1.570 | 1.240 | 1.440 | 1.791 |
| 2. Kelapa Indah | 568 | 533 | 421 | 489 | 609 |
| 3. Babakan | 1.000 | 939 | 742 | 862 | 1.072 |
| 4. Sukasari | 892 | 838 | 662 | 769 | 956 |
| 5. Buaran Indah | 1.433 | 1.345 | 1.063 | 1.234 | 1.535 |
| 6. Tanah Tinggi | 1.961 | 1.842 | 1.455 | 1.689 | 2.101 |
| 7. Sukaasih | 145 | 136 | 107 | 125 | 155 |
| 8. Sukarasa | 178 | 167 | 132 | 153 | 190 |
| J U M L A H | 7.849 | 7.371 | 5.822 | 6.760 | 8.408 |

KEPENDUDUKAN DAN KETENAGAKERJAAN

Lanjutan Tabel 3.1.7 :

| Kelurahan | Perempuan | | | | | |
|--------------------|-----------|-------|-------|-------|-------|-------|
| | 25-29 | 30-34 | 35-39 | 40-44 | 45-49 | 50-54 |
| (1) | (7) | (8) | (9) | (10) | (11) | (12) |
| 1. Cikokol | 1.981 | 1.836 | 1.746 | 1.496 | 1.293 | 1.143 |
| 2. Kelapa Indah | 673 | 624 | 593 | 508 | 439 | 388 |
| 3. Babakan | 1.185 | 1.098 | 1.045 | 895 | 773 | 684 |
| 4. Sukasari | 1.057 | 980 | 932 | 799 | 690 | 610 |
| 5. Buaran Indah | 1.698 | 1.573 | 1.496 | 1.282 | 1.108 | 979 |
| 6. Tanah Tinggi | 2.324 | 2.153 | 2.048 | 1.755 | 1.516 | 1.340 |
| 7. Sukaasih | 171 | 159 | 151 | 129 | 112 | 99 |
| 8. Sukarasa | 211 | 195 | 186 | 159 | 137 | 122 |
| J U M L A H | 9.300 | 8.617 | 8.196 | 7.024 | 6.068 | 5.365 |

Lanjutan Tabel 3.1.7 :

| Kelurahan | Perempuan | | | | | Jumlah |
|--------------------|-----------|-------|-------|-------|-------|--------|
| | 55-59 | 60-64 | 65-69 | 70-74 | 75+ | |
| (1) | (7) | (8) | (9) | (10) | (11) | (12) |
| 1. Cikokol | 864 | 500 | 311 | 200 | 213 | 19.295 |
| 2. Kelapa Indah | 293 | 170 | 106 | 68 | 72 | 6.556 |
| 3. Babakan | 517 | 299 | 186 | 119 | 128 | 11.545 |
| 4. Sukasari | 461 | 267 | 166 | 107 | 114 | 10.298 |
| 5. Buaran Indah | 740 | 428 | 267 | 171 | 183 | 16.534 |
| 6. Tanah Tinggi | 1.013 | 586 | 365 | 234 | 250 | 22.632 |
| 7. Sukaasih | 75 | 43 | 27 | 17 | 18 | 1.669 |
| 8. Sukarasa | 92 | 53 | 33 | 21 | 23 | 2.051 |
| J U M L A H | 4.055 | 2.345 | 1.462 | 937 | 1.001 | 90.580 |

Sumber : BPS Kota Tangerang

Tabel 3.1.8 Jumlah Penduduk di Kecamatan Tangerang Menurut Kelompok Usia Produktif dan *Dependency Ratio* Per Kelurahan 2019

(Orang)

| Kelurahan | Laki- laki dan Perempuan | | | Jumlah (2)+(4) | Dependency Ratio (5)/(3)x100 |
|--------------------|--------------------------|---------|-------|-------------------|------------------------------------|
| | 0 – 14 | 15 - 64 | 65 + | | |
| (1) | (2) | (3) | (4) | (5) | (6) |
| 1. Cikokol | 9.033 | 29.117 | 1.411 | 10.444 | 35,87 |
| 2. Kelapa Indah | 2.901 | 9.337 | 454 | 3.355 | 35,93 |
| 3. Babakan | 5.592 | 18.039 | 872 | 6.464 | 35,83 |
| 4. Sukasari | 4.663 | 15.019 | 729 | 5.392 | 35,90 |
| 5. Buaran Indah | 8.270 | 26.700 | 1.289 | 9.559 | 35,80 |
| 6. Tanah Tinggi | 10.316 | 33.233 | 1.613 | 11.929 | 35,90 |
| 7. Sukaasih | 839 | 2.709 | 131 | 970 | 35,80 |
| 8. Sukarasa | 903 | 2.905 | 141 | 1.044 | 35,93 |
| J U M L A H | 42.516 | 137.060 | 6.641 | 49.157 | 35,87 |

Sumber: BPS Kota Tangerang

Tabel 3.1.9 Jumlah Penduduk Laki-laki di Kecamatan Tangerang Menurut Kelompok Usia Produktif dan *Dependency Ratio* Per Kelurahan. 2019

| Kelurahan | (Orang) | | | | |
|--------------------|------------|---------|-------|-------------------|------------------------------------|
| | Laki- laki | | | Jumlah (2)+(4) | Dependency Ratio (5)/(3)x100 |
| | 0 – 14 | 15 - 64 | 65 + | | |
| (1) | (2) | (3) | (4) | (5) | (6) |
| 1. Cikokol | 4.780 | 14.456 | 412 | 5.192 | 35,916 |
| 2. Kelapa Indah | 1.391 | 4.541 | 188 | 1.579 | 34,772 |
| 3. Babakan | 2.679 | 9.636 | 342 | 3.021 | 31,351 |
| 4. Sukasari | 2.008 | 7.561 | 678 | 2.686 | 35,524 |
| 5. Buaran Indah | 4.210 | 14.302 | 553 | 4.763 | 33,303 |
| 6. Tanah Tinggi | 5.440 | 15.987 | 604 | 6.044 | 37,806 |
| 7. Sukaasih | 425 | 1.577 | 122 | 547 | 34,686 |
| 8. Sukarasa | 354 | 1.585 | 121 | 475 | 29,968 |
| J U M L A H | 21.287 | 69.645 | 3.020 | 24.307 | 34,901 |

Sumber: BPS Kota Tangerang

Tabel 3.1.10 Jumlah Penduduk Perempuan di Kecamatan Tangerang Menurut Kelompok Usia Produktif dan *Dependency Ratio* Per Kelurahan. 2019

| Kelurahan | Perempuan | | | Jumlah (2)+(4) | Dependency Ratio (5)/(3)x100 |
|--------------------|-----------|---------|-------|-------------------|------------------------------------|
| | 0 – 14 | 15 - 64 | 65 + | | |
| | (1) | (2) | (3) | | |
| 1. Cikokol | 4.580 | 13.630 | 447 | 5.027 | 36,882 |
| 2. Kelapa Indah | 1.325 | 4.965 | 221 | 1.546 | 31,138 |
| 3. Babakan | 2.646 | 8.256 | 356 | 3.002 | 36,361 |
| 4. Sukasari | 1.870 | 7.796 | 736 | 2.606 | 33,427 |
| 5. Buaran Indah | 4.056 | 11.365 | 534 | 4.590 | 40,387 |
| 6. Tanah Tinggi | 5.588 | 15.843 | 633 | 6.221 | 39,267 |
| 7. Sukaasih | 383 | 1.296 | 107 | 490 | 37,809 |
| 8. Sukarasa | 374 | 1.656 | 179 | 553 | 33,394 |
| J U M L A H | 20.822 | 64.807 | 3.213 | 24.035 | 37.087 |

Sumber : BPS Kota Tangerang

3.2 MUTASI PENDUDUK

Tabel 3.2.1 Jumlah Mutasi Penduduk di Kecamatan Tangerang Per Kelurahan. 2018

| Kelurahan | Lahir | Mati | Datang | Pindah |
|--------------------|-------|------|--------|--------|
| (1) | (2) | (3) | (4) | (5) |
| 1. Cikokol | 13 | 7 | 65 | 66 |
| 2. Kelapa Indah | 88 | 36 | 185 | 99 |
| 3. Babakan | 50 | 54 | 109 | 252 |
| 4. Sukasari | 31 | 12 | 35 | 25 |
| 5. Buaran Indah | 55 | 5 | 16 | 24 |
| 6. Tanah Tinggi | 76 | 15 | 47 | 66 |
| 7. Sukaasih | 72 | 16 | 65 | 131 |
| 8. Sukarasa | 29 | 19 | 15 | 59 |
| J U M L A H | 414 | 164 | 537 | 722 |

Sumber: Kecamatan Tangerang

Tabel 3.2.2 Jumlah Mutasi Penduduk Menurut Jenis Kelamin di Kecamatan Tangerang Per Kelurahan. 2018

| Kelurahan | Lahir | | Mati | |
|-----------------|------------|------------|------------|-----------|
| | Laki-laki | Perempuan | Laki-laki | Perempuan |
| (1) | (2) | (3) | (4) | (5) |
| 1. Cikokol | 8 | 5 | 3 | 7 |
| 2. Kelapa Indah | 43 | 45 | 21 | 11 |
| 3. Babakan | 26 | 24 | 36 | 17 |
| 4. Sukasari | 15 | 16 | 6 | 6 |
| 5. Buaran Indah | 30 | 25 | 3 | 4 |
| 6. Tanah Tinggi | 49 | 27 | 7 | 8 |
| 7. Sukaasih | 32 | 40 | 8 | 8 |
| 8. Sukarasa | 15 | 14 | 18 | 1 |
| JUMLAH | 218 | 196 | 102 | 62 |

Lanjutan Tabel 3.2.2:

| Kelurahan | Datang | | Pindah | |
|--------------------|-----------|-----------|-----------|-----------|
| | Laki-laki | Perempuan | Laki-laki | Perempuan |
| (1) | (6) | (7) | (8) | (9) |
| 1. Cikokol | 36 | 29 | 21 | 13 |
| 2. Kelapa Indah | 76 | 99 | 53 | 56 |
| 3. Babakan | 60 | 80 | 124 | 128 |
| 4. Sukasari | 20 | 15 | 21 | 14 |
| 5. Buaran Indah | 8 | 8 | 24 | 12 |
| 6. Tanah Tinggi | 14 | 23 | 31 | 25 |
| 7. Sukaasih | 30 | 24 | 56 | 75 |
| 8. Sukarasa | 8 | 7 | 34 | 35 |
| J U M L A H | 252 | 285 | 364 | 358 |

Sumber: Kecamatan Tangerang

<https://tangerangkota.bps.go.id>

4 Sosial

JUMLAH SEKOLAH DI KECAMATAN TANGERANG

TK: 54

TK

SMA

SMA: 19

SMK: 5



SD Negeri : 30

SD Swasta : 17

SD

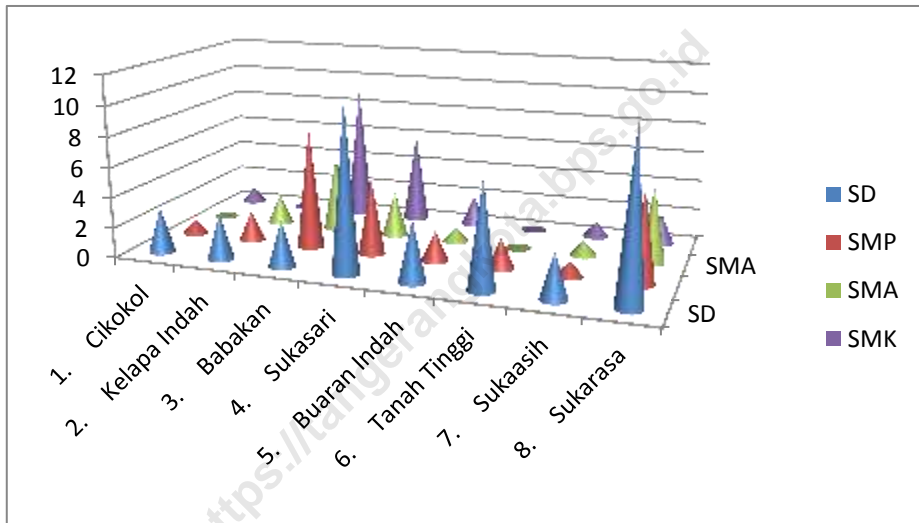
SMP

SMP Negeri : 1

SMP Swasta : 3



Gambar 5 Jumlah Sarana Pendidikan Menurut Status Sekolah Per Kelurahan di Kecamatan Tangerang, 2019



Sosial

Pendidikan merupakan salah satu faktor kebutuhan dasar untuk setiap manusia sehingga upaya mencerdaskan kehidupan bangsa melalui pendidikan merupakan bagian dari upaya peningkatan kesejahteraan rakyat.

Pada saat ini, perhatian pemerintah Kota Tangerang akan pendidikan cukup baik tercermin dari tersedianya sarana dan prasarana pendidikan yang cukup memadai dari tingkat dasar (SD) hingga Sekolah Lanjutan Atas (SLTA).

Menurut data BPS, Pendataan Potensi Desa (Podes) pada tahun 2019 terdapat 45 Sekolah yang terdiri dari 29 SD Negeri dan 16 SD Swasta. Jumlah Sekolah Menengah Pertama (SMP) di Kecamatan Tangerang berjumlah 27 Sekolah, terdiri dari 8 SMP Negeri dan 19 SMP Swasta. Selanjutnya terdapat 17 sekolah SMU Negeri dan 21 Sekolah Menengah Kejuruan (SMK). Disamping fasilitas pendidikan di atas terdapat sekolah – sekolah dibawah binaan Departemen Agama antara lain 9 Madrasah Ibtidaiyah, 18 Madrasah Tsanawiyah dan tidak ada Madrasah Aliyah.

Kesehatan merupakan salah satu faktor kebutuhan dasar untuk setiap manusia sehingga upaya mensejahterakan masyarakat dapat dicapai apabila derajat kesehatan masyarakat dapat ditingkatkan. Untuk mencapai tujuan tersebut pemerintah Kota Tangerang khususnya

SOSIAL

di Kecamatan Tangerang telah tersedia beberapa sarana dan pasarana penunjang diantaranya fasilitas kesehatan yang cukup lengkap. dimana terdapat 5 rumah sakit, 11 rumah sakit bersalin, 11 balai pengobatan, 3 puskesmas, 24 puskesmas pembantu, 28 dokter praktek. dan fasilitas kesehatan yang melibatkan patisipasi aktif dari masyarakat yaitu terdapat 108 posyandu. Dengan adanya fasilitas kesehatan yang ada di Kecamatan Tangerang tersebut diharapkan dapat melayani masalah kesehatan seluruh lapisan masyarakat dari yang kurang mampu sampai dengan masyarakat yang mampu.

Di Kecamatan Tangerang dengan pemeluk agama yang beragam telah tersedia 148 sarana ibadah yang terdiri dari 57 Masjid. 107 Mushalla. 14 Gereja dan 4 Vihara. Sedangkan untuk membina mental, akhlaq dan ilmu pengetahuan umat Islam menurut catatan Kantor Urusan Agama Kecamatan Tangerang pada tahun 2018 terdapat 205 guru ngaji. 60 ulama. 20 Mubaligh dan 213 khotib.

4.1 PENDIDIKAN

Tabel 4.1.1 Banyaknya Sekolah Dasar (SD) Menurut Desa/Kelurahan di Kecamatan Tangerang, 2019

| Kelurahan | Negeri | Swasta | Jumlah |
|--------------------|-----------|-----------|-----------|
| (1) | (2) | (3) | (4) |
| 1. Cikokol | 3 | 0 | 3 |
| 2. Kelapa Indah | 1 | 2 | 3 |
| 3. Babakan | 3 | 0 | 3 |
| 4. Sukasari | 5 | 6 | 11 |
| 5. Buaran Indah | 3 | 1 | 4 |
| 6. Tanah Tinggi | 5 | 2 | 7 |
| 7. Sukaasih | 3 | 0 | 3 |
| 8. Sukarasa | 6 | 5 | 11 |
| J U M L A H | 29 | 16 | 45 |

Sumber: BPS, Pendataan Potensi Desa (Podes) 2019

Tabel 4.1.2 Banyaknya Madrasah Ibtidaiyah (MI) Menurut Desa/ Kelurahan di Kecamatan Tangerang, 2019

| Kelurahan | Negeri | Swasta | Jumlah |
|--------------------|----------|----------|----------|
| (1) | (2) | (3) | (4) |
| 1. Cikokol | 0 | 1 | 1 |
| 2. Kelapa Indah | 0 | 1 | 1 |
| 3. Babakan | 1 | 0 | 1 |
| 4. Sukasari | 0 | 1 | 1 |
| 5. Buaran Indah | 0 | 2 | 2 |
| 6. Tanah Tinggi | 0 | 2 | 2 |
| 7. Sukaasih | 0 | 1 | 1 |
| 8. Sukarasa | 0 | 0 | 0 |
| J U M L A H | 1 | 8 | 9 |

Sumber: BPS, Pendataan Potensi Desa (Podes) 2019

Tabel 4.1.3 Banyaknya Sekolah Menengah Pertama (SMP) Menurut Desa/Kelurahan di Kecamatan Tangerang, 2019

| Kelurahan | Negeri | Swasta | Jumlah |
|--------------------|----------|-----------|-----------|
| (1) | (2) | (3) | (4) |
| 1. Cikokol | 1 | 0 | 1 |
| 2. Kelapa Indah | 0 | 2 | 2 |
| 3. Babakan | 3 | 5 | 8 |
| 4. Sukasari | 1 | 4 | 5 |
| 5. Buaran Indah | 0 | 2 | 2 |
| 6. Tanah Tinggi | 1 | 1 | 2 |
| 7. Sukaasih | 1 | 0 | 1 |
| 8. Sukarasa | 1 | 5 | 6 |
| J U M L A H | 8 | 19 | 27 |

Sumber: BPS, Pendataan Potensi Desa (Podes) 2019

Tabel 4.1.4 Banyaknya Madrasah Tsanawiyah (MTs) Menurut Desa/ Kelurahan di Kecamatan Tangerang, 2019

| Kelurahan | Negeri | Swasta | Jumlah |
|--------------------|----------|-----------|-----------|
| (1) | (2) | (3) | (4) |
| 1. Cikokol | 0 | 0 | 0 |
| 2. Kelapa Indah | 0 | 2 | 2 |
| 3. Babakan | 1 | 5 | 6 |
| 4. Sukasari | 0 | 4 | 4 |
| 5. Buaran Indah | 0 | 0 | 0 |
| 6. Tanah Tinggi | 0 | 1 | 1 |
| 7. Sukaasih | 0 | 0 | 0 |
| 8. Sukarasa | 0 | 5 | 5 |
| J U M L A H | 1 | 17 | 18 |

Sumber: BPS, Pendataan Potensi Desa (Podes) 2019

Tabel 4.1.5 Banyaknya Sekolah Menengah Atas (SMA) Menurut Desa/ Kelurahan di Kecamatan Tangerang, 2019

| Kelurahan | Negeri | Swasta | Jumlah |
|--------------------|----------|-----------|-----------|
| (1) | (2) | (3) | (4) |
| 1. Cikokol | 0 | 0 | 0 |
| 2. Kelapa Indah | 0 | 2 | 2 |
| 3. Babakan | 1 | 4 | 5 |
| 4. Sukasari | 0 | 3 | 3 |
| 5. Buaran Indah | 0 | 1 | 1 |
| 6. Tanah Tinggi | 0 | 0 | 0 |
| 7. Sukaasih | 1 | 0 | 1 |
| 8. Sukarasa | 1 | 4 | 5 |
| J U M L A H | 3 | 14 | 17 |

Sumber: BPS, Pendataan Potensi Desa (Podes) 2019

**Tabel 4.1.6 Banyaknya Madrasah Aliyah (MA) Menurut Desa/
Kelurahan di Kecamatan Tangerang, 2019**

| Kelurahan | Negeri | Swasta | Jumlah |
|--------------------|----------|----------|----------|
| (1) | (2) | (3) | (4) |
| 1. Cikokol | 0 | 0 | 0 |
| 2. Kelapa Indah | 0 | 0 | 0 |
| 3. Babakan | 0 | 0 | 0 |
| 4. Sukasari | 0 | 0 | 0 |
| 5. Buaran Indah | 0 | 0 | 0 |
| 6. Tanah Tinggi | 0 | 0 | 0 |
| 7. Sukaasih | 0 | 0 | 0 |
| 8. Sukarasa | 0 | 0 | 0 |
| J U M L A H | 0 | 0 | 0 |

Sumber: BPS, Pendataan Potensi Desa (Podes) 2019

Tabel 4.1.7 Banyaknya Sekolah Menengah Kejuruan (SMK) Menurut Desa/Kelurahan di Kecamatan Tangerang, 2019

| Kelurahan | Negeri | Swasta | Jumlah |
|--------------------|----------|-----------|-----------|
| (1) | (2) | (3) | (4) |
| 1. Cikokol | 0 | 1 | 1 |
| 2. Kelapa Indah | 0 | 0 | 0 |
| 3. Babakan | 3 | 6 | 9 |
| 4. Sukasari | 1 | 5 | 6 |
| 5. Buaran Indah | 0 | 2 | 2 |
| 6. Tanah Tinggi | 0 | 0 | 0 |
| 7. Sukaasih | 0 | 1 | 1 |
| 8. Sukarasa | 0 | 2 | 2 |
| J U M L A H | 4 | 17 | 21 |

Sumber: BPS, Pendataan Potensi Desa (Podes) 2019

Tabel 4.1.8 Banyaknya Akademi/Perguruan Tinggi Menurut Desa/Kelurahan di Kecamatan Tangerang, 2019

| Kelurahan | Negeri | Swasta | Jumlah |
|--------------------|----------|-----------|-----------|
| (1) | (2) | (3) | (4) |
| 1. Cikokol | 0 | 1 | 1 |
| 2. Kelapa Indah | 0 | 0 | 0 |
| 3. Babakan | 0 | 8 | 8 |
| 4. Sukasari | 0 | 1 | 1 |
| 5. Buaran Indah | 0 | 0 | 0 |
| 6. Tanah Tinggi | 0 | 0 | 0 |
| 7. Sukaasih | 1 | 0 | 1 |
| 8. Sukarasa | 0 | 2 | 2 |
| J U M L A H | 1 | 12 | 13 |

Sumber: BPS, Pendataan Potensi Desa (Podes) 2019

Tabel 4.1.9 Kemudahan Untuk Mencapai Sarana Pendidikan Terdekat Bagi Desa/Kelurahan yang Tidak ada Sarana Pendidikan Menurut Desa/Kelurahan dan Jenjang Pendidikan di Kecamatan Tangerang, 2019

| Kelurahan | SD | MI | SMP | MTs |
|-----------------|-----|--------------|-----|--------------|
| (1) | (2) | (3) | (4) | (5) |
| 1. Cikokol | - | - | - | Sangat Mudah |
| 2. Kelapa Indah | - | - | - | - |
| 3. Babakan | - | - | - | - |
| 4. Sukasari | - | - | - | - |
| 5. Buaran Indah | - | - | - | Sangat Mudah |
| 6. Tanah Tinggi | - | - | - | - |
| 7. Sukaasih | - | - | - | Sangat Mudah |
| 8. Sukarasa | - | Sangat Mudah | - | - |

Sumber: BPS, Pendataan Potensi Desa (Podes) 2019

Lanjutan Tabel 4.1.9

| Kelurahan | SMA | MA | SMK | Akademi/ Perguruan Tinggi |
|-----------------|--------------|--------------|--------------|---------------------------------|
| (1) | (2) | (3) | (4) | (5) |
| 1. Cikokol | Sangat Mudah | Sangat Mudah | - | - |
| 2. Kelapa Indah | - | Sangat Mudah | Sangat Mudah | Sangat Mudah |
| 3. Babakan | - | Sangat Mudah | - | - |
| 4. Sukasari | - | Sangat Mudah | - | - |
| 5. Buaran Indah | - | Sangat Mudah | - | Sangat Mudah |
| 6. Tanah Tinggi | Sangat Mudah | Sangat Mudah | Sangat Mudah | Sangat Mudah |
| 7. Sukaasih | - | Sangat Mudah | - | - |
| 8. Sukarasa | - | Sangat Mudah | - | - |

Sumber: BPS, Pendataan Potensi Desa (Podes) 2019

4.2 KESEHATAN

Tabel 4.2.1 Banyaknya Fasilitas Kesehatan Menurut Jenis dan Jarak Terdekat Per Kelurahan di Kecamatan Tangerang. 2018

| Kelurahan | Rumah Sakit | | R.S Bersalin | | Balai Pengobatan | |
|--------------------|-------------|------------|--------------|------------|------------------|------------|
| | Banyaknya | Jarak (Km) | Banyaknya | Jarak (Km) | Banyaknya | Jarak (Km) |
| (1) | (2) | (3) | (4) | (5) | (6) | (7) |
| 1. Cikokol | 1 | - | 1 | - | 3 | - |
| 2. Kelapa Indah | 1 | - | 1 | - | - | 1.00 |
| 3. Babakan | - | 0.50 | 1 | - | 2 | - |
| 4. Sukasari | - | 1.00 | - | 1.5 | 2 | - |
| 5. Buaran Indah | 1 | - | 1 | - | - | 0.50 |
| 6. Tanah Tinggi | - | 1.50 | 5 | - | 2 | - |
| 7. Sukaasih | 1 | - | 1 | - | 1 | - |
| 8. Sukarasa | 1 | - | 1 | - | 1 | - |
| J U M L A H | 5 | - | 11 | - | 11 | - |

Sumber: Kelurahan

SOSIAL

Lanjutan Tabel 4.2.1:

| Kelurahan | Puskesmas | | Puskesmas Pembantu | | Dokter Praktek | |
|--------------------|------------|------------|--------------------|------------|----------------|------------|
| | Banyak Nya | Jarak (Km) | Banyak nya | Jarak (Km) | Banyak Nya | Jarak (Km) |
| (1) | (8) | (9) | (10) | (11) | (12) | (13) |
| 1. Cikokol | 1 | - | 2 | - | 4 | - |
| 2. Kelapa Indah | - | 0.5 | 2 | - | 2 | - |
| 3. Babakan | - | 0.5 | 3 | - | 6 | - |
| 4. Sukasari | 1 | - | 5 | - | 2 | - |
| 5. Buaran Indah | - | 0.5 | 1 | - | 2 | - |
| 6. Tanah Tinggi | 1 | - | 2 | - | 8 | - |
| 7. Sukaasih | - | 2.5 | 4 | - | 2 | - |
| 8. Sukarasa | - | 3 | 5 | - | 2 | - |
| J U M L A H | 3 | - | 24 | - | 28 | - |

Sumber: Kelurahan

Tabel 4.2.2 Jumlah Tenaga Kesehatan yang Tinggal Per Kelurahan di Kecamatan Tangerang. 2018

| Kelurahan | Dokter Laki-laki | Dokter Perempuan | Bidan | Dukun Bayi | Mantri Kesehatan |
|--------------------|------------------|------------------|-------|------------|------------------|
| (1) | (2) | (3) | (4) | (5) | (6) |
| 1. Cikokol | 3 | 2 | 2 | - | 9 |
| 2. Kelapa Indah | 4 | 5 | 4 | 1 | 8 |
| 3. Babakan | 2 | 1 | 8 | 4 | 2 |
| 4. Sukasari | 3 | 3 | 1 | - | 1 |
| 5. Buaran Indah | 1 | 3 | 11 | 8 | 4 |
| 6. Tanah Tinggi | 1 | 3 | 4 | 2 | - |
| 7. Sukaasih | 5 | 4 | 5 | - | 1 |
| 8. Sukarasa | 3 | 2 | 5 | - | - |
| J U M L A H | 22 | 23 | 40 | 15 | 25 |

Sumber: Kelurahan

Tabel 4.2.3 Jumlah Tenaga Kesehatan di Puskesmas Kecamatan Tangerang. 2018

| Tenaga Kesehatan | Puskesmas Sukasari | Puskesmas Tanah Tinggi | Puskesmas Cikokol | Jumlah |
|----------------------|--------------------|------------------------|-------------------|--------|
| (1) | (2) | (3) | (4) | (5) |
| Kesehatan Masyarakat | ... | ... | ... | ... |
| Sanitasi | ... | ... | ... | ... |
| Analisis.Lab | ... | ... | ... | ... |
| TEM & P.RONTG | ... | ... | ... | ... |
| P.Anestesi | ... | ... | ... | ... |
| Fisiotherapis | ... | ... | ... | ... |
| Tenaga Farmasi | ... | ... | ... | ... |
| Tenaga Gizi | ... | ... | ... | ... |
| Perawat | ... | ... | ... | ... |
| Bidan | ... | ... | ... | ... |
| Dokter Spesialis | ... | ... | ... | ... |
| Dokter Umum | ... | ... | ... | ... |
| Dokter Gigi | ... | ... | ... | ... |
| J U M L A H | ... | ... | ... | ... |

Sumber: Dinas Kesehatan Kota Tangerang

Tabel 4.2.4 Jumlah Jenis Penyakit di Puskesmas Kecamatan Tangerang. 2018

| Jenis Penyakit | Puskesmas Sukasari | Puskesmas Tanah Tinggi | Puskesmas Cikokol | Jumlah |
|------------------|-----------------------|---------------------------|----------------------|--------------|
| [1] | [2] | [3] | | [4] |
| TB. Paru BTA (+) | 36 | 29 | 22 | 87 |
| Pnumonia | 121 | 253 | 162 | 536 |
| DBD | 27 | 22 | 28 | 77 |
| Diare | 474 | 1.329 | 504 | 2.307 |
| Jumlah | 1.358 | 1.493 | 739 | 3.512 |

Sumber: Dinas Kesehatan Kota Tangerang

Tabel 4.2.5 Jumlah Penyakit DBD dan Diare yang Ditangani di Puskesmas Kecamatan Tangerang. 2018

| Puskesmas | DBD | | Diare | |
|------------------------|------------------|------------------|------------------|------------------|
| | Jumlah Penderita | Jumlah Ditangani | Jumlah Penderita | Jumlah Ditangani |
| [1] | [2] | [3] | [4] | [5] |
| Puskesmas Sukasari | 27 | 27 | 474 | 474 |
| Puskesmas Tanah Tinggi | 22 | 22 | 1.329 | 1.329 |
| Puskesmas Cikokol | 28 | 28 | 504 | 504 |
| Jumlah | 77 | 77 | 2.307 | 2.307 |

Sumber: Dinas Kesehatan Kota Tangerang

Tabel 4.2.6 Jumlah Kunjungan Rawat Inap dan Rawat Jalan di Puskesmas Kecamatan Tangerang. 2018

| Puskesmas | Rawat Inap | Rawat Jalan | Jumlah |
|------------------------|------------|---------------|---------------|
| [1] | [2] | [3] | [4] |
| Puskesmas Sukasari | 0 | 17.489 | 17.489 |
| Puskesmas Tanah Tinggi | 0 | 13.679 | 13.679 |
| Puskesmas Cikokol | 0 | 11.146 | 11.146 |
| J u m l a h | 0 | 17.489 | 17.489 |

Sumber: Dinas Kesehatan Kota Tangerang

Tabel 4.2.7 Jumlah Pelayanan Kesehatan Gigi dan Mulut di Puskesmas Kecamatan Tangerang. 2018

| Puskesmas | Tumpatan Gigi Tetap | Pencabutan Gigi Tetap | JUMLAH |
|------------------------|---------------------|-----------------------|--------------|
| [1] | [2] | [3] | [4] |
| Puskesmas Sukasari | 1.490 | 139 | 1.629 |
| Puskesmas Tanah Tinggi | 591 | 317 | 908 |
| Puskesmas Cikokol | 246 | 126 | 372 |
| J u m l a h | 2.327 | 582 | 2.909 |

Sumber: Dinas Kesehatan Kota Tangerang

Tabel 4.2.8 Jumlah Pasangan Usia Subur (PUS). Peserta KB Aktif dan Peserta KB Baru Per Puskesmas di Kecamatan Tangerang 2019

| Puskesmas | PUS | Peserta KB Aktif | Peserta KB Baru |
|------------------------|---------------|------------------|-----------------|
| [1] | [2] | [3] | [4] |
| Puskesmas Sukasari | 9.533 | 7.160 | 2.373 |
| Puskesmas Tanah Tinggi | 10.354 | 7.914 | 2.440 |
| Puskesmas Cikokol | 6.797 | 5.444 | 1.353 |
| J u m l a h | 26.684 | 20.518 | 6.166 |

Sumber: Dinas Kesehatan Kota Tangerang

Tabel 4.2.9 Jumlah Peserta KB Baru Menurut Alat Kontrasepsi Per Puskesmas di Kecamatan Tangerang, 2019

| Alat Kontrasepsi | Puskesmas Sukasari | Puskesmas Tanah Tinggi | Puskesmas Cikokol | Jumlah Peserta KB Baru |
|------------------|-----------------------|---------------------------|----------------------|---------------------------|
| [1] | [2] | [3] | | [4] |
| MOP/ MOW | - | - | - | - |
| IUD | - | - | - | - |
| IMPLANT | - | - | - | - |
| Suntik | - | - | - | - |
| PIL | - | - | - | - |
| Kondom | - | - | - | - |
| Jumlah | - | - | - | - |

Sumber: Dinas Kesehatan Kota Tangerang

Tabel 4.2.10 Jumlah Peserta KB Aktif Menurut Jenis Kontrasepsi Per Puskesmas di Kecamatan Tangerang 2019

| Alat Kontrasepsi | Puskesmas Sukasari | Puskesmas Tanah Tinggi | Puskesmas Cikokol | Jumlah Peserta KB Aktif |
|------------------|--------------------|------------------------|-------------------|-------------------------|
| [1] | [2] | [3] | | [4] |
| MOP/ MOW | 141 | 95 | 68 | 301 |
| IUD | 1.027 | 188 | 639 | 1.854 |
| IMPLANT | 173 | 315 | 281 | 769 |
| Suntik | 4.274 | 5.225 | 3.805 | 13.302 |
| PIL | 1.425 | 1.686 | 635 | 3.746 |
| Kondom | 120 | 405 | 16 | 541 |
| Jumlah | 7.160 | 7.914 | 5.444 | 20.518 |

Sumber: Dinas Kesehatan Kota Tangerang

Tabel 4.2.11 Persentase Kunjungan Ibu Hamil Per Puskesmas di Kecamatan Tangerang, 2019

| Puskesmas | Ibu Hamil | K1 | Persentase K1 (%) | K4 | Persentase K4 (%) |
|------------------------|--------------|--------------|-------------------------|--------------|-------------------------|
| [1] | [2] | [3] | [4] | [5] | [6] |
| Puskesmas Sukasari | 1.221 | 1.238 | 101,39 | 1.233 | 100,98 |
| Puskesmas Tanah Tinggi | 1.336 | 1.327 | 99,33 | 1.307 | 97,83 |
| Puskesmas Cikokol | 913 | 913 | 100,00 | 924 | 101,20 |
| J u m l a h | 3.470 | 3.478 | 100,24 | 3.464 | 100,01 |

Sumber: Dinas Kesehatan Kota Tangerang

Tabel 4.2.12 Jumlah Ibu Hamil yang Mendapatkan Pelayanan Fe dan Imunisasi TT1, TT2, dan TT3 Per Puskesmas di Kecamatan Tangerang, 2019

| Puskesmas | Ibu Hamil | Fe | TT1 | TT2 | TT3 |
|------------------------|--------------|--------------|------------|------------|------------|
| [1] | [2] | [3] | [4] | [5] | [6] |
| Puskesmas Sukasari | 1.221 | 1.233 | 221 | 233 | 240 |
| Puskesmas Tanah Tinggi | 1.336 | 1.307 | 2 | 105 | 132 |
| Puskesmas Cikokol | 913 | 924 | 104 | 143 | 182 |
| Jumlah | 3.470 | 3.464 | 327 | 481 | 554 |

Sumber: Dinas Kesehatan Kota Tangerang

Tabel 4.2.13 Persentase Pertolongan Persalinan oleh Tenaga Kesehatan Per Puskesmas di Kecamatan Tangerang, 2019

| Puskesmas | Ibu Hamil | Persalinan | Pertolongan Persalinan oleh Tenaga Kesehatan | Persentase Pertolongan Persalinan (%) |
|------------------------|--------------|--------------|----------------------------------------------|---------------------------------------|
| [1] | [2] | [3] | [4] | [5] |
| Puskesmas Sukasari | 1.221 | 1.165 | 1.184 | 101,63 |
| Puskesmas Tanah Tinggi | 1.336 | 1.276 | 1.254 | 98,28 |
| Puskesmas Cikokol | 913 | 872 | 890 | 102,06 |
| J u m l a h | 3.470 | 3.313 | 3.328 | 100,45 |

Sumber: Dinas Kesehatan Kota Tangerang

Tabel 4.2.14 Jumlah Kematian Ibu Per Puskesmas di Kecamatan Tangerang, 2018

| Puskesmas | Kematian Ibu | | | |
|------------------------|--------------|--------------|-----------|--------|
| | Ibu Hamil | Ibu Bersalin | Ibu Nifas | Jumlah |
| [1] | [2] | [3] | [4] | [5] |
| Puskesmas Sukasari | 0 | 0 | 0 | 0 |
| Puskesmas Tanah Tinggi | 0 | 0 | 1 | 1 |
| Puskesmas Cikokol | 0 | 0 | 0 | 0 |
| J u m l a h | 0 | 0 | 1 | 1 |

Sumber: Dinas Kesehatan Kota Tangerang

Tabel 4.2.15 Jumlah Posyandu Menurut kategori Posyandu Per Puskesmas di Kecamatan Tangerang, 2019

| Kategori Posyandu | Puskesmas Sukasari | Puskesmas Tanah Tinggi | Puskesmas Cikokol | Jumlah Posyandu |
|-------------------|--------------------|------------------------|-------------------|-----------------|
| [1] | [2] | [3] | | [4] |
| PRATAMA | 0 | 0 | 0 | 0 |
| MADYA | 0 | 0 | 2 | 2 |
| PURNAMA | 27 | 27 | 12 | 66 |
| MANDIRI | 5 | 0 | 3 | 8 |
| Jumlah | 32 | 27 | 17 | 76 |

Sumber: Dinas Kesehatan Kota Tangerang

Tabel 4.2.16 Jumlah Cakupan Imunisasi Bayi Per Puskesmas di Kecamatan Tangerang, 2019

| Imunisasi | Puskesmas Sukasari | Puskesmas Tanah Tinggi | Puskesmas Cikokol | Jumlah |
|-------------------------|--------------------|------------------------|-------------------|---------------|
| [1] | [2] | [3] | | [4] |
| DPT-HB3/DPT-HB-Hib3 | 1.232 | 1.349 | 931 | 3.512 |
| POLIO 4 ^a | 1.234 | 1.355 | 931 | 3.520 |
| CAMPAK | 1.234 | 1.354 | 931 | 3.519 |
| IMUNISASI DASAR LENGKAP | 1.232 | 1.349 | 931 | 3.512 |
| Jumlah | 4.932 | 5.407 | 3.724 | 14.063 |

Sumber: Dinas Kesehatan Kota Tangerang

Tabel 4.2.17 Jumlah Bayi Yang Diberi ASI Eksklusif Per Puskesmas di Kecamatan Tangerang, 2018

| Puskesmas | Jumlah Bayi | Jumlah Bayi Yang Diberi ASI Eksklusif |
|------------------------|--------------|---------------------------------------|
| [1] | [2] | [3] |
| Puskesmas Sukasari | 349 | 188 |
| Puskesmas Tanah Tinggi | 559 | 296 |
| Puskesmas Cikokol | 213 | 140 |
| Jumlah | 1.121 | 624 |

Sumber: Dinas Kesehatan Kota Tangerang

Tabel 4.2.18 Jumlah Bayi Lahir dan Mati Per Puskesmas di Kecamatan Tangerang, 2019

| Puskesmas | Lahir Hidup | Lahir Mati | Jumlah |
|------------------------|--------------|------------|--------------|
| [1] | [2] | [3] | [4] |
| Puskesmas Sukasari | 1.229 | 3 | 1.232 |
| Puskesmas Tanah Tinggi | 1.278 | 1 | 1.279 |
| Puskesmas Cikokol | 931 | 2 | 933 |
| J u m l a h | 3.438 | 6 | 3.444 |

Sumber : Dinas Kesehatan Kota Tangerang

Tabel 4.2.19 Banyaknya Sarana Kesehatan Menurut Desa/Kelurahan dan Jenis Sarana Kesehatan di Kecamatan Tangerang, 2019

| Kelurahan | Rumah Sakit | Rumah Sakit Bersalin | Poliklinik/Balai Pengobatan |
|--------------------|-------------|----------------------|-----------------------------|
| (1) | (2) | (3) | (4) |
| 1. Cikokol | 1 | 0 | 4 |
| 2. Kelapa Indah | 2 | 0 | 4 |
| 3. Babakan | 0 | 0 | 1 |
| 4. Sukasari | 0 | 0 | 7 |
| 5. Buaran Indah | 1 | 0 | 0 |
| 6. Tanah Tinggi | 0 | 1 | 6 |
| 7. Sukaasih | 1 | 0 | 4 |
| 8. Sukarasa | 1 | 0 | 1 |
| J U M L A H | 6 | 1 | 27 |

Lanjutan Tabel 4.2.19

| Kelurahan | Puskesmas | | Apotek |
|--------------------|------------|------------|-----------|
| | Rawat Inap | Rawat Inap | |
| (1) | (5) | (6) | (7) |
| 1. Cikokol | 1 | 1 | 4 |
| 2. Kelapa Indah | 0 | 0 | 4 |
| 3. Babakan | 0 | 0 | 1 |
| 4. Sukasari | 0 | 1 | 7 |
| 5. Buaran Indah | 0 | 0 | 0 |
| 6. Tanah Tinggi | 1 | 1 | 6 |
| 7. Sukaasih | 0 | 0 | 4 |
| 8. Sukarasa | 0 | 0 | 1 |
| J U M L A H | 2 | 3 | 27 |

Sumber: BPS, Pendataan Potensi Desa (Podes) 2019

Tabel 4.2.20 Kemudahan Mencapai Sarana Kesehatan Terdekat Bagi Desa/Kelurahan yang Tidak ada Sarana Kesehatan Menurut Desa/Kelurahan dan Jenis Sarana Kesehatan di Kecamatan Tangerang, 2019

| Kelurahan | Rumah Sakit | Rumah Sakit Bersalin | Poliklinik/Balai Pengobatan |
|------------------|--------------|----------------------|-----------------------------|
| (1) | (2) | (3) | (4) |
| 9. Cikokol | - | Sangat Mudah | - |
| 10. Kelapa Indah | - | Sangat Mudah | - |
| 11. Babakan | Sangat Mudah | Sangat Mudah | - |
| 12. Sukasari | Sangat Mudah | Sangat Mudah | - |
| 13. Buaran Indah | - | Sangat Mudah | Sangat Mudah |
| 14. Tanah Tinggi | Sangat Mudah | - | - |
| 15. Sukaasih | - | Sangat Mudah | - |
| 16. Sukarasa | - | Sangat Mudah | - |

Lanjutan Tabel 4.2.20

| Kelurahan | Puskesmas | | Apotek |
|------------------|--------------|--------------|--------|
| | Rawat Inap | Rawat Inap | |
| (1) | (5) | (6) | (7) |
| 9. Cikokol | Sangat Mudah | Sangat Mudah | - |
| 10. Kelapa Indah | Sangat Mudah | Sangat Mudah | - |
| 11. Babakan | Sangat Mudah | - | - |
| 12. Sukasari | Sangat Mudah | Sangat Mudah | - |
| 13. Buaran Indah | - | - | - |
| 14. Tanah Tinggi | Sangat Mudah | Sangat Mudah | - |
| 15. Sukaasih | Sangat Mudah | Sangat Mudah | - |
| 16. Sukarasa | Sangat Mudah | Sangat Mudah | - |

Sumber: BPS, Pendataan Potensi Desa (Podes) 2019

Tabel 4.2.21 Banyaknya Warga Penderita Gizi Buruk Menurut Desa/Kelurahan di Kecamatan Tangerang 2014 dan 2018

| Kelurahan | 2014 | 2018 |
|--------------------|----------|----------|
| (1) | (2) | (3) |
| 17. Cikokol | 0 | 0 |
| 18. Kelapa Indah | 1 | 1 |
| 19. Babakan | 0 | 0 |
| 20. Sukasari | 0 | 0 |
| 21. Buaran Indah | 0 | 0 |
| 22. Tanah Tinggi | 2 | 0 |
| 23. Sukaasih | 0 | 0 |
| 24. Sukarasa | 0 | 0 |
| J U M L A H | 3 | 1 |

Sumber: BPS, Pendataan Potensi Desa (Podes) 2014 dan 2018

4.3 SOSIAL LAINNYA

Tabel 4.3.1 Jumlah Penerima Bantuan di Kecamatan Tangerang, 2018

| Kelurahan | Jenis Bantuan yang Diterima | | |
|-----------------|-----------------------------|-----------|-----------|
| | RASKIN | MULTIGUNA | JAMKESMAS |
| (1) | (2) | (3) | (4) |
| 1. Cikokol | ... | ... | ... |
| 2. Kelapa Indah | ... | ... | ... |
| 3. Babakan | ... | ... | ... |
| 4. Sukasari | ... | ... | ... |
| 5. Buaran Indah | ... | ... | ... |
| 6. Tanah Tinggi | ... | ... | ... |
| 7. Sukaasih | ... | ... | ... |
| 8. Sukarasa | ... | ... | ... |
| JUMLAH | ... | ... | ... |

Sumber : Kecamatan Tangerang

Tabel 4.3.2 Jumlah Sarana Ibadah di Kecamatan Tangerang, 2018

| Kelurahan | Masjid | Mushalla | Gereja | Pura | Vihara | Jumlah |
|--------------------|--------|----------|--------|------|--------|--------|
| (1) | (2) | (3) | (4) | (5) | (6) | (7) |
| 1. Cikokol | 12 | 13 | 1 | 0 | 0 | 26 |
| 2. Kelapa Indah | 1 | 6 | 2 | 0 | 0 | 9 |
| 3. Babakan | 6 | 12 | 0 | 0 | 0 | 18 |
| 4. Sukasari | 10 | 15 | 5 | 0 | 3 | 33 |
| 5. Buaran Indah | 8 | 27 | 0 | 0 | 0 | 35 |
| 6. Tanah Tinggi | 12 | 25 | 2 | 0 | 0 | 39 |
| 7. Sukaasih | 4 | 5 | 1 | 0 | 0 | 10 |
| 8. Sukarasa | 4 | 4 | 3 | 0 | 1 | 12 |
| J U M L A H | 57 | 107 | 14 | 0 | 4 | 182 |

Sumber : Kantor Urusan Agama (KUA) Kec. Tangerang

Tabel 4.3.3 Jumlah Majelis Ta'lim dan Guru Ngaji di Kecamatan Tangerang, 2018

| Kelurahan | Majlis Ta'lim | Guru Ngaji |
|-----------------|---------------|------------|
| (1) | (2) | (3) |
| 1. Cikokol | ... | ... |
| 2. Kelapa Indah | ... | ... |
| 3. Babakan | ... | ... |
| 4. Sukasari | ... | ... |
| 5. Buaran Indah | ... | ... |
| 6. Tanah Tinggi | ... | ... |
| 7. Sukaasih | ... | ... |
| 8. Sukarasa | ... | ... |
| JUMLAH | ... | ... |

Sumber: Kantor Urusan Agama (KUA) Kec. Tangerang

Tabel 4.3.4 Jumlah Muzaki dan Mustahiq di Kecamatan Tangerang, 2018

| Kelurahan | MUZAKI | MUSTAHIQ | Jumlah |
|--------------------|--------------|--------------|---------------|
| (1) | (2) | (3) | (4) |
| 1. Cikokol | 255 | 36 | 291 |
| 2. Kelapa Indah | 594 | 89 | 683 |
| 3. Babakan | 1.145 | 170 | 1.315 |
| 4. Sukasari | 1.161 | 172 | 1.333 |
| 5. Buaran Indah | 2.255 | 336 | 2.591 |
| 6. Tanah Tinggi | 2.443 | 513 | 2.956 |
| 7. Sukaasih | 379 | 51 | 430 |
| 8. Sukarasa | 545 | 79 | 624 |
| J U M L A H | 8.777 | 1.446 | 10.223 |

Sumber: Kantor Urusan Agama (KUA) Kec. Tangerang

Tabel 4.3.5 Jumlah Pernikahan Per Kelurahan di Kecamatan Tangerang, 2018

| Kelurahan | Jenis Nikah | | |
|--------------------|-------------|-----|--------|
| | NK | NB | Jumlah |
| (1) | (2) | (3) | (4) |
| 1. Cikokol | ... | ... | ... |
| 2. Kelapa Indah | ... | ... | ... |
| 3. Babakan | ... | ... | ... |
| 4. Sukasari | ... | ... | ... |
| 5. Buaran Indah | ... | ... | ... |
| 6. Tanah Tinggi | ... | ... | ... |
| 7. Sukaasih | ... | ... | ... |
| 8. Sukarasa | ... | ... | ... |
| J U M L A H | ... | ... | ... |

NK : Nikah Kantor

NB : Nikah Bedolan

Sumber : Kantor Urusan Agama (KUA) Kec. Tangerang

Tabel 4.3.6 Jumlah Tanah Wakaf Beserta Luasnya di Kecamatan Tangerang, 2018

| Kelurahan | Jumlah Tanah | | |
|--------------------|--------------|------------------|----------|
| | Sertifikat | Belum Sertifikat | Jumlah |
| (1) | (2) | (3) | (4) |
| 1. Cikokol | 3.487 | 2.036 | 5.523 |
| 2. Kelapa Indah | - | - | - |
| 3. Babakan | 865 | - | 865 |
| 4. Sukasari | 2.591 | 741,5 | 3.332,5 |
| 5. Buaran Indah | - | - | - |
| 6. Tanah Tinggi | 8.428 | 7.681 | 16.109 |
| 7. Sukaasih | - | - | - |
| 8. Sukarasa | - | - | - |
| J U M L A H | 15.371 | 10.458,5 | 25.829,5 |

Sumber: Kantor Urusan Agama (KUA) Kec. Tangerang

Lanjutan Tabel 4.3.6:

| Kelurahan | Luas (M2) | | |
|--------------------|------------|------------------|--------|
| | Sertifikat | Belum Sertifikat | Jumlah |
| (1) | (2) | (3) | (4) |
| 1. Cikokol | ... | ... | ... |
| 2. Kelapa Indah | ... | ... | ... |
| 3. Babakan | ... | ... | ... |
| 4. Sukasari | ... | ... | ... |
| 5. Buaran Indah | ... | ... | ... |
| 6. Tanah Tinggi | ... | ... | ... |
| 7. Sukaasih | ... | ... | ... |
| 8. Sukarasa | ... | ... | ... |
| J U M L A H | ... | ... | ... |

Sumber: Kantor Urusan Agama (KUA) Kec. Tangerang

Tabel 4.3.7 Jumlah Ulama, Mubaligh dan Khotib di Kecamatan Tangerang. 2018

| | Kelurahan | Ulama | Mubaligh | Khotib |
|--------------------|--------------|-------|----------|--------|
| | (1) | (2) | (3) | (4) |
| 1. | Cikokol | 7 | 12 | 19 |
| 2. | Kelapa Indah | 2 | 10 | 12 |
| 3. | Babakan | 9 | 12 | 21 |
| 4. | Sukasari | 7 | 8 | 15 |
| 5. | Buaran Indah | 5 | 7 | 12 |
| 6. | Tanah Tinggi | 16 | 13 | 29 |
| 7. | Sukaasih | 7 | 7 | 14 |
| 8. | Sukarasa | 2 | 11 | 13 |
| J U M L A H | | 55 | 80 | 135 |

Sumber: Kantor Urusan Agama (KUA) Kec. Tangerang

Tabel 4.3.8 Banyaknya Desa/Kelurahan Menurut Penggunaan Fasilitas Tempat Buang Air Besar Sebagian Besar Keluarga di Kecamatan Tangerang, 2014, 2018, dan 2019

| Fasilitas Tempat Buang Air Besar | 2014 | 2018 | 2019 |
|----------------------------------|------|------|------|
| (1) | (2) | (3) | (4) |
| Jamban | | | |
| Sendiri | 8 | 8 | 8 |
| Bersama | 0 | 0 | 0 |
| Umum | 0 | 0 | 0 |
| Bukan Jamban | 0 | 0 | 0 |

Catatan:

Sumber: BPS, Pendataan Potensi Desa (Podes) 2014,2018, dan 2019

Tabel 4.3.9 Banyaknya Kejadian Bencana Alam Menurut Desa/Kelurahan dan Jenis Bencana Alam di Kecamatan Tangerang, 2019

| Kelurahan | Gempa Bumi | Tsunami | Gunung Meletus | Tanah Longsor |
|----------------------------|------------|---------|----------------|---------------|
| (1) | (2) | (3) | (4) | (5) |
| 1. Cikokol | 0 | 0 | 0 | 0 |
| 2. Kelapa Indah | 0 | 0 | 0 | 0 |
| 3. Babakan | 0 | 0 | 0 | 0 |
| 4. Sukasari | 0 | 0 | 0 | 0 |
| 5. Buaran Indah | 0 | 0 | 0 | 0 |
| 6. Tanah Tinggi | 0 | 0 | 0 | 0 |
| 7. Sukaasih | 0 | 0 | 0 | 0 |
| 8. Sukarasa | 0 | 0 | 0 | 0 |
| Kecamatan Tangerang | | | | |

Lanjutan Tabel 4.3.9

| Kelurahan | Banjir | Banjir Bandang | Kekeringan |
|----------------------------|--------|----------------|------------|
| (1) | (2) | (3) | (4) |
| 1. Cikokol | 0 | 0 | 0 |
| 2. Kelapa Indah | 0 | 0 | 0 |
| 1. Babakan | 0 | 0 | 0 |
| 2. Sukasari | 0 | 0 | 0 |
| 3. Buaran Indah | 5 | 0 | 0 |
| 4. Tanah Tinggi | 0 | 0 | 0 |
| 5. Sukaasih | 0 | 0 | 0 |
| 6. Sukarasa | 0 | 0 | 0 |
| Kecamatan Tangerang | | | |

Lanjutan Tabel 4.3.9

| Kelurahan | Kebakaran Hutan dan Lahan | Angin Puyuh/ Puting Beliung/ Topan | Gelombang Pasang Laut |
|-----------------|---------------------------|------------------------------------------|-----------------------|
| (1) | (2) | (3) | (4) |
| 1. Cikokol | 0 | 0 | 0 |
| 2. Kelapa Indah | 0 | 0 | 0 |
| 1. Babakan | 0 | 0 | 0 |
| 2. Sukasari | 0 | 0 | 0 |
| 3. Buaran Indah | 5 | 0 | 0 |
| 4. Tanah Tinggi | 0 | 0 | 0 |
| 5. Sukaasih | 0 | 0 | 0 |
| 6. Sukarasa | 0 | 0 | 0 |

Kecamatan Tangerang

Catatan:

Sumber: BPS, Pendataan Potensi Desa (Podes) 2018

Tabel 4.3.10 Banyaknya Korban Jiwa Akibat Bencana Alam Menurut Desa/Kelurahan dan Jenis Bencana Alam di Kecamatan Tangerang, 2018

| Kelurahan | Gempa Bumi | Tsunami | Gunung Meletus | Tanah Longsor |
|----------------------------|------------|---------|----------------|---------------|
| (1) | (2) | (3) | (4) | (5) |
| 1. Cikokol | 0 | 0 | 0 | 0 |
| 2. Kelapa Indah | 0 | 0 | 0 | 0 |
| 1. Babakan | 0 | 0 | 0 | 0 |
| 2. Sukasari | 0 | 0 | 0 | 0 |
| 3. Buaran Indah | 0 | 0 | 0 | 0 |
| 4. Tanah Tinggi | 0 | 0 | 0 | 0 |
| 5. Sukaasih | 0 | 0 | 0 | 0 |
| 6. Sukarasa | 0 | 0 | 0 | 0 |
| Kecamatan Tangerang | | | | |

Lanjutan 4.3.10

| Kelurahan | Banjir | Banjir Bandang | Kekeringan |
|-----------------|--------|----------------|------------|
| (1) | (2) | (3) | (4) |
| 1. Cikokol | 0 | 0 | 0 |
| 2. Kelapa Indah | 0 | 0 | 0 |
| 1. Babakan | 0 | 0 | 0 |
| 2. Sukasari | 0 | 0 | 0 |
| 3. Buaran Indah | 0 | 0 | 0 |
| 4. Tanah Tinggi | 0 | 0 | 0 |
| 5. Sukaasih | 0 | 0 | 0 |
| 6. Sukarasa | 0 | 0 | 0 |

Kecamatan Tangerang

Lanjutan 4.3.10

| Kelurahan | Kebakaran Hutan dan Lahan | Angin Puyuh/ Puting Beliung/ Topan | Gelombang Pasang Laut |
|-----------------|---------------------------|------------------------------------------|-----------------------|
| (1) | (2) | (3) | (4) |
| 1. Cikokol | 0 | 0 | 0 |
| 2. Kelapa Indah | 0 | 0 | 0 |
| 1. Babakan | 0 | 0 | 0 |
| 2. Sukasari | 0 | 0 | 0 |
| 3. Buaran Indah | 5 | 0 | 0 |
| 4. Tanah Tinggi | 0 | 0 | 0 |
| 5. Sukaasih | 0 | 0 | 0 |
| 6. Sukarasa | 0 | 0 | 0 |

Kecamatan Tangerang

Catatan:

Sumber: BPS, Pendataan Potensi Desa (Podes) 2018

Tabel 4.3.11 Keberadaan Fasilitas/Upaya Antisipasi/Mitigasi Bencana Alam Menurut Desa/Kelurahan di Kecamatan Tangerang, 2019

| Kelurahan | Sistem Peringatan Dini Bencana Alam | Sistem Peringatan Dini Khusus Tsunami | Perlengkapan Keselamatan |
|----------------------------|-------------------------------------|---------------------------------------|--------------------------|
| (1) | (2) | (3) | (4) |
| 1. Cikokol | Tidak Ada | Bukan Wilayah Potensi Tsunami | Tidak Ada |
| 2. Kelapa Indah | Tidak Ada | Bukan Wilayah Potensi Tsunami | Tidak Ada |
| 1. Babakan | Tidak Ada | Tidak Ada | Ada |
| 2. Sukasari | Tidak Ada | Bukan Wilayah Potensi Tsunami | Ada |
| 3. Buaran Indah | Tidak Ada | Tidak Ada | Tidak Ada |
| 4. Tanah Tinggi | Tidak Ada | Bukan Wilayah Potensi Tsunami | Tidak Ada |
| 5. Sukaasih | Tidak Ada | Bukan Wilayah Potensi Tsunami | Tidak Ada |
| 6. Sukarasa | Tidak Ada | Bukan Wilayah Potensi Tsunami | Tidak Ada |
| Kecamatan Tangerang | | | |

Lanjutan Tabel 4.3.11

| Kelurahan | Rambu-rambu dan Jalur Evakuasi Bencana | Pembuatan, Perawatan, atau Normalisasi: Sungai, Kanal, Tanggul, Parit, Drainase, Waduk, Pantai, dll |
|-----------------|----------------------------------------|-----------------------------------------------------------------------------------------------------|
| (1) | (2) | (3) |
| 1. Cikokol | Tidak Ada | Tidak Ada |
| 2. Kelapa Indah | Tidak Ada | Tidak Ada |
| 1. Babakan | Tidak Ada | Ada |
| 2. Sukasari | Ada | Ada |
| 3. Buaran Indah | Tidak Ada | Ada |
| 4. Tanah Tinggi | Tidak Ada | Tidak Ada |
| 5. Sukaasih | Tidak Ada | Ada |
| 6. Sukarasa | Tidak Ada | Tidak Ada |

Kecamatan Tangerang

Catatan:

Sumber: BPS, Pendataan Potensi Desa (Podes) 2019

<https://tangerangkota.bps.go.id>

5. Industri, Pertambangan, Energi dan Konstruksi

Industri terbesar
di Kecamatan
Tangerang adalah
Industri Garment

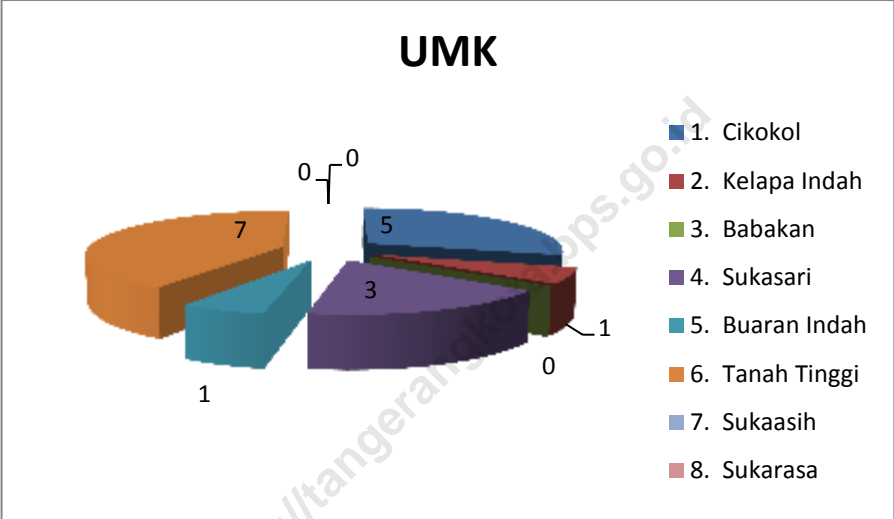


Jumlah tenaga
kerja di
Kecamatan
Tangerang
sebesar 2040

Tenaga kerja
paling banyak
terserap pada
sektor industri
garment



Gambar 6 Jumlah Perusahaan Industri Besar/Sedang dan Kecil Per Kelurahan di Kecamatan Tangerang, 2018



Industri

Jasa Industri adalah kegiatan industri yang melayani keperluan pihak lain. Pada kegiatan ini bahan baku disediakan oleh pihak lain sedangkan pihak pengolah hanya melakukan pengolahannya dengan mendapat imbalan sebagai balas jasa (upah maklon).

Perusahaan atau usaha industri adalah suatu unit (kesatuan) usaha yang melakukan kegiatan ekonomi, bertujuan menghasilkan barang atau jasa, terletak pada suatu bangunan atau lokasi tertentu, dan mempunyai catatan administrasi tersendiri mengenai produksi dan struktur biaya serta ada seorang atau lebih yang bertanggung jawab atas usaha tersebut. Industri Besar menyerap tenaga kerja 100 orang atau lebih. Industri Sedang antara 20 sampai 99 orang. Industri Kecil antara 5 sampai 19 orang dan Industri Rumah Tangga kurang dari 5 orang tenaga kerjanya.

5.1 INDUSTRI

Tabel 5.1.1 Jumlah Perusahaan Industri Besar/Sedang dan Kecil Per Kelurahan di Kecamatan Tangerang, 2018

| Kelurahan | Jenis Industri | | Jumlah |
|--------------------|----------------|-------|--------|
| | Besar/Sedang | Kecil | |
| (1) | (2) | (3) | (4) |
| 1. Cikokol | 5 | 11 | 16 |
| 2. Kelapa Indah | 1 | - | 1 |
| 3. Babakan | - | - | - |
| 4. Sukasari | 3 | - | 3 |
| 5. Buaran Indah | 1 | - | 1 |
| 6. Tanah Tinggi | 7 | 1 | 8 |
| 7. Sukaasih | - | - | - |
| 8. Sukarasa | - | - | - |
| J U M L A H | 17 | 12 | 29 |

Sumber: BPS Kota Tangerang dan Kelurahan

INDUSTRI

Tabel 5.1.2 Jumlah Tenaga Kerja Industri Besar/Sedang dan Kecil Per Kelurahan di Kecamatan Tangerang, 2018

| Kelurahan | Jenis Industri | | Jumlah |
|--------------------|----------------|-------|--------|
| | Besar/Sedang | Kecil | |
| (1) | (2) | (3) | (4) |
| 1. Cikokol | 500 | 93 | 593 |
| 2. Kelapa Indah | 230 | - | 230 |
| 3. Babakan | - | - | - |
| 4. Sukasari | 450 | - | 450 |
| 5. Buaran Indah | 300 | - | 300 |
| 6. Tanah Tinggi | 560 | 12 | 572 |
| 7. Sukaasih | - | - | - |
| 8. Sukarasa | - | - | - |
| J U M L A H | 2.040 | 105 | 2.145 |

Sumber: BPS Kota Tangerang dan Kelurahan

5.2 ENERGI

Tabel 5.2.1 Banyaknya Keluarga Menurut Desa/Kelurahan dan Jenis Pengguna Listrik di Kecamatan Tangerang, 2019

| Kelurahan | Pengguna Listrik | | | Bukan Pengguna Listrik |
|--------------------|------------------|---------|--------|------------------------|
| | PLN | Non PLN | Jumlah | |
| (1) | (2) | (3) | (4) | |
| 1. Cikokol | 8744 | 0 | 8744 | 0 |
| 2. Kelapa Indah | 3758 | 0 | 3758 | 0 |
| 3. Babakan | 5025 | 0 | 5025 | 0 |
| 4. Sukasari | 7058 | 0 | 7058 | 0 |
| 5. Buaran Indah | 8078 | 0 | 8078 | 0 |
| 6. Tanah Tinggi | 16496 | 0 | 16496 | 0 |
| 7. Sukaasih | 1965 | 0 | 1965 | 0 |
| 8. Sukarasa | 1229 | 0 | 1229 | 0 |
| J U M L A H | 52353 | 0 | 52353 | 0 |

Catatan:

Sumber: BPS, Pendataan Potensi Desa (Podes) 2019

Tabel 5.2.2 Banyaknya Desa/Kelurahan Menurut Keberadaan Penerangan Jalan Utama Desa/Kelurahan di Kecamatan Tangerang, 2014, 2018, dan 2019

| Penerangan Jalan Utama | 2014 | 2018 | 2019 |
|--------------------------------------|------|------|------|
| (1) | (2) | (3) | (4) |
| Sumber Penerangan Jalan Utama | | | |
| Listrik Pemerintah | 8 | 8 | 8 |
| Listrik Non Pemerintah | 0 | 0 | 0 |
| Non Listrik | 0 | 0 | 0 |

Catatan:

Sumber: BPS, Pendataan Potensi Desa (Podes) 2014,2018, dan 2019

Tabel 5.2.3 Banyaknya Desa/Kelurahan Menurut Jenis Bahan Bakar untuk Memasak yang Digunakan Oleh Sebagian Besar Keluarga di Kecamatan Tangerang, 2014, 2018, dan 2019

| Jenis Bahan Bakar | 2014 | 2018 | 2019 |
|---------------------|------|------|------|
| (1) | (2) | (3) | (4) |
| Gas Kota | 0 | 0 | 0 |
| LPG 3 Kg | 8 | 8 | 8 |
| LPG lebih dari 3 Kg | 0 | 8 | 0 |
| Minyak Tanah | 0 | 0 | 0 |
| Kayu Bakar | 0 | 0 | 0 |
| Lainnya | 0 | 0 | 0 |

Catatan: ¹Termasuk LPG lebih dari 3 Kg

Sumber: BPS, Pendataan Potensi Desa (Podes) 2014,2018, dan 2019

INDUSTRI

Tabel 5.2.4 Banyaknya Desa/Kelurahan Menurut Sumber Air Minum Sebagian Besar Keluarga di Kecamatan Tangerang, 2014, 2018, dan 2019

| Sumber Air Minum | 2014 | 2018 | 2019 |
|--------------------------------------------------------|------|------|------|
| (1) | (2) | (3) | (4) |
| Air Kemasan Bermerk | 4 | 0 | 0 |
| Air Isi Ulang | 0 | 7 | 5 |
| Ledeng Dengan Meteran | 2 | 1 | 2 |
| Ledeng Tanpa Meteran | 0 | 0 | 0 |
| Sumur Bor atau Pompa | 2 | 0 | 1 |
| Sumur | 0 | 0 | 0 |
| Mata Air | 0 | 0 | 0 |
| Sungai/Danau/Kolam/ Waduk/Situ/ Embung/Bendungan | 0 | 0 | 0 |
| Air Hujan | 0 | 0 | 0 |
| Lainnya | 0 | 0 | 0 |

Catatan:

Sumber: BPS, Pendataan Potensi Desa (Podes) 2014,2018, dan 2019

6 Perdagangan

Jumlah **Pasar** di Kecamatan Tangerang sebanyak. 4Pasar



Jumlah **Toko** di Kecamatan Tangerang sebanyak.1508



Jumlah **Pasar Swalayan** di Kecamatan Tangerang sebanyak 9



Jumlah **Warung Makan** di Kecamatan Tangerang sebanyak 153



Jumlah **Bengkel** di Kecamatan Tangerang sebanyak. 102

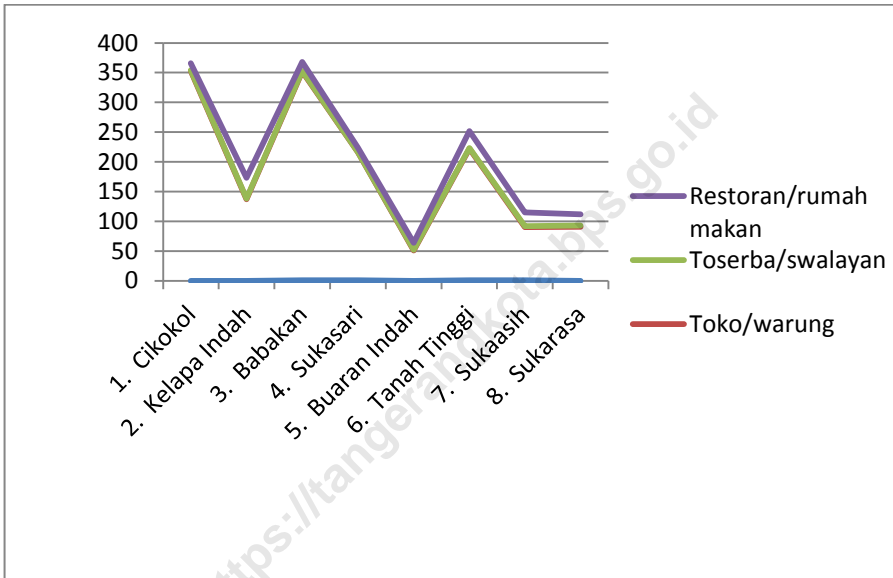


Jumlah **Pom Bensin** di Kecamatan Tangerang sebanyak 7



Kecamatan Tangerang merupakan sentra perdagangan makanan

Gambar 7 Jumlah Fasilitas Perdagangan Per Kelurahan di Kecamatan Tangerang, 2018



Perdagangan

Untuk sarana perdagangan di Kecamatan Tangerang terdapat 4 Pasar dengan Bangunan Permanen. 1.508 Warung / Toko. 9 Toserba / Swalayan. 153. Restoran / Rumah Makan. 117 Kios Viocer. 102 Bengkel Motor / Mobil. dan 7 buah Pom Bensin.

Jumlah fasilitas perdagangan di kecamatan Tangerang didominasi oleh toko atau warung yaitu sebanyak 1.508. Pasar yang ada di kecamatan Tangerang berada di kelurahan Babakan. kelurahan Sukasari. kelurahan Tanah Tinggi dan kelurahan Sukaasih.

6.1 PERDAGANGAN

Tabel 6.1.1 Jumlah Fasilitas Perdagangan Per Kelurahan di Kecamatan Tangerang, 2018

| Kelurahan | Pasar dengan Bangunan | Toko / Warung | Toserba/ Swalayan | Restoran/ Rumah Makan | Jumlah |
|-----------------|-----------------------------|------------------|----------------------|-----------------------------|--------|
| (1) | (2) | (3) | (4) | (5) | (6) |
| 1. Cikokol | - | 353 | 1 | 12 | 7 |
| 2. Kelapa Indah | - | 137 | 1 | 35 | 7 |
| 3. Babakan | 1 | 351 | 1 | 15 | 6 |
| 4. Sukasari | 1 | 215 | - | 8 | 5 |
| 5. Buaran Indah | - | 51 | 1 | 12 | 3 |
| 6. Tanah Tinggi | 1 | 221 | 1 | 29 | 9 |
| 7. Sukaasih | 1 | 89 | 2 | 23 | 9 |
| 8. Sukarasa | - | 91 | 2 | 19 | 7 |
| JUMLAH | 4 | 1.508 | 9 | 153 | 53 |

Sumber: Kelurahan

PERDAGANGAN

Tabel 6.1.2 Jumlah Fasilitas Bengkel Motor/Mobil dan Pom Bensin di Kecamatan Tangerang, 2018

| Kelurahan | Bengkel Motor/Mobil | Pom Bensin |
|--------------------|---------------------|------------|
| (1) | (2) | (3) |
| 1. Cikokol | 19 | 1 |
| 2. Kelapa Indah | 13 | 1 |
| 3. Babakan | 11 | 3 |
| 4. Sukasari | 8 | - |
| 5. Buaran Indah | 13 | 1 |
| 6. Tanah Tinggi | 21 | 1 |
| 7. Sukaasih | 8 | - |
| 8. Sukarasa | 9 | - |
| J U M L A H | 102 | 7 |

Sumber: Kelurahan

Tabel 6.1.3 Banyaknya Sarana dan Prasarana Ekonomi Menurut Desa/Kelurahan dan Jenisnya di Kecamatan Tangerang, 2019

| Kelurahan | Kelompok Pertokoan | Pasar dengan Bangunan Permanen | Pasar dengan Bangunan Semi Permanen | Pasar Tanpa Bangunan |
|-----------------|--------------------|--------------------------------|-------------------------------------|----------------------|
| (1) | (2) | (3) | (4) | (5) |
| 1. Cikokol | 2 | 0 | 1 | 1 |
| 2. Kelapa Indah | 8 | 0 | 0 | 0 |
| 3. Babakan | 22 | 1 | 1 | 0 |
| 4. Sukasari | 6 | 1 | 0 | 0 |
| 5. Buaran Indah | 0 | 0 | 0 | 0 |
| 6. Tanah Tinggi | 3 | 1 | 1 | 0 |
| 7. Sukaasih | 1 | 1 | 0 | 1 |
| 8. Sukarasa | 5 | 0 | 0 | 0 |
| JUMLAH | 47 | 4 | 3 | 2 |

PERDAGANGAN

Lanjutan Tabel 6.1.3

| Kelurahan | Minimarket / Swalayan ¹ | Restoran/ Rumah Makan | Warung/Kedai Makanan |
|--------------------|------------------------------------------|-----------------------------|-------------------------|
| (1) | (2) | (3) | (4) |
| 1. Cikokol | 10 | 20 | 103 |
| 2. Kelapa Indah | 15 | 1 | 17 |
| 3. Babakan | 13 | 68 | 196 |
| 4. Sukasari | 19 | 11 | 63 |
| 5. Buaran Indah | 6 | 3 | 11 |
| 6. Tanah Tinggi | 18 | 16 | 29 |
| 7. Sukaasih | 3 | 1 | 9 |
| 8. Sukarasa | 5 | 7 | 26 |
| J U M L A H | 89 | 127 | 454 |

Lanjutan Tabel 6.1.3

| Kelurahan | Hotel | Hostel/Motel / Losmen/Wisma | Toko/Warung Kelontong Losmen/Wisma |
|--------------------|----------|-----------------------------------|------------------------------------------|
| (1) | (2) | (3) | (4) |
| 1. Cikokol | 0 | 0 | 0 |
| 2. Kelapa Indah | 1 | 0 | 22 |
| 3. Babakan | 2 | 3 | 65 |
| 4. Sukasari | 1 | 0 | 85 |
| 5. Buaran Indah | 0 | 0 | 0 |
| 6. Tanah Tinggi | 1 | 1 | 132 |
| 7. Sukaasih | 0 | 0 | 26 |
| 8. Sukarasa | 3 | 1 | 51 |
| J U M L A H | 8 | 5 | 381 |

Catatan: ¹ yang memiliki luas < 400m²

Sumber: BPS, Pendataan Potensi Desa (Podes) 2019

<https://tangerangkota.bps.go.id>

7 Pariwisata dan Telekomunikasi

Cafe
16

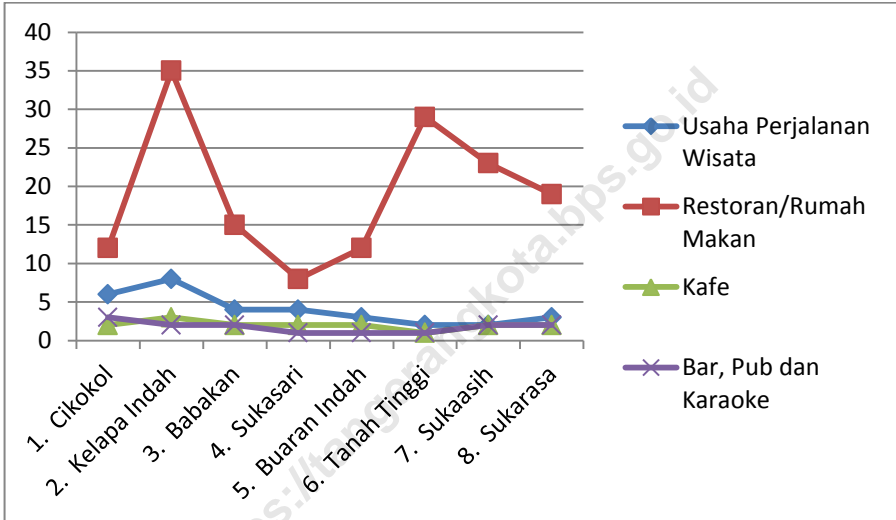
Restaurant
153

Agen
Perjalanan
wisata
32

Bar
14



Gambar 8 Jumlah Perusahaan/Unit Usaha Pendukung Sektor Pariwisata menurut Kelurahan di Kecamatan Tangerang, 2018



7.1 PARIWISATA DAN TELEKOMUNIKASI

Tabel 7.1.1 Jumlah Perusahaan/Unit Usaha Pendukung Sektor Pariwisata menurut Kelurahan di Kecamatan Tangerang, 2018

| Kelurahan | Usaha Perjalanan Wisata | Restoran/ Rumah Makan | Kafe | Bar. Pub dan Karaoke |
|--------------------|-------------------------|--------------------------|-----------|----------------------|
| (1) | (2) | (3) | (4) | (5) |
| 1. Cikokol | 6 | 12 | 2 | 3 |
| 2. Kelapa Indah | 8 | 35 | 3 | 2 |
| 3. Babakan | 4 | 15 | 2 | 2 |
| 4. Sukasari | 4 | 8 | 2 | 1 |
| 5. Buaran Indah | 3 | 12 | 2 | 1 |
| 6. Tanah Tinggi | 2 | 29 | 1 | 1 |
| 7. Sukaasih | 2 | 23 | 2 | 2 |
| 8. Sukarasa | 3 | 19 | 2 | 2 |
| J U M L A H | 32 | 153 | 16 | 14 |

Sumber: Kecamatan TangeanG

Tabel 7.1.2 Jumlah Menara dan Operator Layanan Komunikasi Telepon Seluler Serta Kondisi Sinyal Telepon Seluler Menurut Desa/Kelurahan di Kecamatan Tangerang, 2019

| Kelurahan | Jumlah Menara Telepon Seluler (BTS) | Jumlah Operator Layanan Komunikasi Telepon Seluler Yang Menjangkau di Desa/Kelurahan | Kondisi Sinyal Telepon Seluler di Sebagian Besar Wilayah Desa/Kelurahan |
|--------------------|-------------------------------------|--------------------------------------------------------------------------------------|-------------------------------------------------------------------------|
| (1) | (2) | (3) | (4) |
| 1. Cikokol | 4 | 5 | 1 |
| 2. Kelapa Indah | 4 | 7 | 1 |
| 3. Babakan | 3 | 5 | 1 |
| 4. Sukasari | 1 | 7 | 2 |
| 5. Buaran Indah | 7 | 5 | 1 |
| 6. Tanah Tinggi | 8 | 5 | 1 |
| 7. Sukaasih | 2 | 3 | 2 |
| 8. Sukarasa | 5 | 7 | 1 |
| J U M L A H | 34 | 44 | 10 |

Catatan:

Sumber: BPS, Pendataan Potensi Desa (Podes) 2019

Tabel 7.1.3 Banyaknya Desa/Kelurahan yang Memiliki Kelompok Kegiatan Olahraga Menurut Jenis Olahraga dan Ketersediaan Fasilitas/Lapangan Olahraga di Kecamatan Tangerang, 2019

| Jenis Olahraga | Kondisi Fasilitas/Lapangan Olahraga | | | Tidak Ada Fasilitas/Lapangan Olahraga |
|------------------------------------------------|-------------------------------------|--------------|-------------|---------------------------------------|
| | Baik | Rusak Sedang | Rusak Parah | |
| (1) | (2) | (3) | (4) | (5) |
| Sepak bola | 5 | 0 | 0 | 3 |
| Bola voli | 8 | 0 | 0 | 0 |
| Bulu tangkis | 8 | 0 | 0 | 0 |
| Bola basket | 6 | 0 | 0 | 2 |
| Tenis lapangan | 2 | 0 | 0 | 6 |
| Tenis meja | 7 | 0 | 0 | 1 |
| Futsal | 6 | 0 | 0 | 2 |
| Renang | 1 | 0 | 0 | 7 |
| Bela diri (pencak silat, karate, dll) | 5 | 0 | 0 | 3 |
| Bilyard | 1 | 0 | 0 | 7 |
| Pusat kebugaran (senam, fitness, aerobik, dll) | 4 | 0 | 0 | 4 |
| Lainnya | 0 | 0 | 0 | 8 |

Catatan:

Sumber: BPS, Pendataan Potensi Desa (Podes) 2019

Tabel 7.1.4 Sarana Transportasi Antar Desa/Kelurahan Menurut Desa/Kelurahan di Kecamatan Tangerang, 2019

| Kelurahan | Jenis Transportasi | Keberadaan Angkutan Umum |
|-----------------|--------------------|--------------------------|
| (1) | (2) | (3) |
| 1. Cikokol | Darat | Ada, dengan trayek tetap |
| 2. Kelapa Indah | Darat | Ada, dengan trayek tetap |
| 3. Babakan | Darat | Ada, dengan trayek tetap |
| 4. Sukasari | Darat | Ada, dengan trayek tetap |
| 5. Buaran Indah | Darat | Ada, dengan trayek tetap |
| 6. Tanah Tinggi | Darat | Ada, dengan trayek tetap |
| 7. Sukaasih | Darat | Ada, dengan trayek tetap |
| 8. Sukarasa | Darat | Ada, dengan trayek tetap |

Catatan:

Sumber: BPS, Pendataan Potensi Desa (Podes) 2019

Tabel 7.1.5 Keberadaan Kantor Pos/Pos Pembantu/Rumah Pos dan Perusahaan/Agen Jasa Ekspedisi Swasta Menurut Desa/Kelurahan di Kecamatan Tangerang, 2019

| Kelurahan | Kantor Pos/Pos Pembantu/Rumah Pos | Perusahaan/Agen Jasa Ekspedisi Swasta |
|-----------------|-----------------------------------|---------------------------------------|
| (1) | (2) | (3) |
| 1. Cikokol | Tidak ada | Beroperasi |
| 2. Kelapa Indah | Tidak ada | Beroperasi |
| 3. Babakan | Tidak ada | Beroperasi |
| 4. Sukasari | Tidak ada | Beroperasi |
| 5. Buaran Indah | Tidak ada | Beroperasi |
| 6. Tanah Tinggi | Tidak ada | Beroperasi |
| 7. Sukaasih | Tidak ada | Tidak ada |
| 8. Sukarasa | Beroperasi | Beroperasi |

Catatan:

Sumber: BPS, Pendataan Potensi Desa (Podes) 2019

8 Keuangan

8



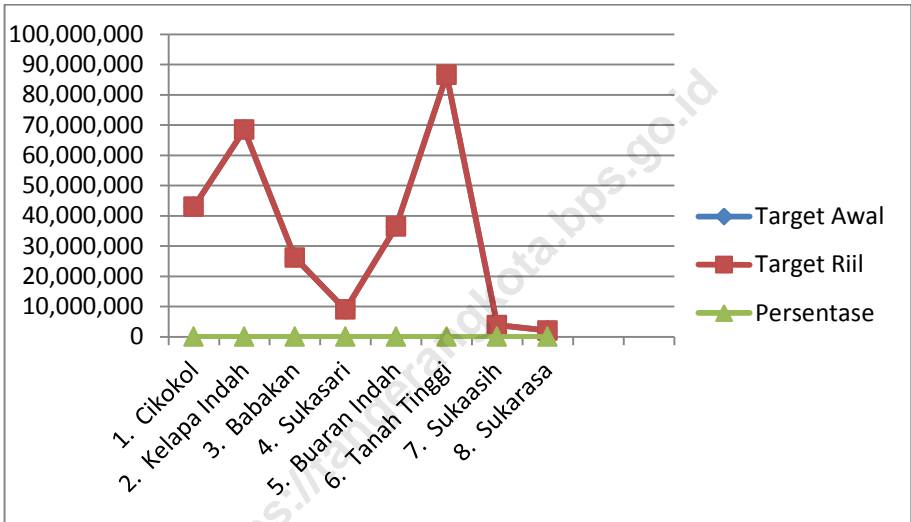
Target Awal 254.179.360

Target Riil 231.229.959

Pemasukan 231.229.959

Persentase 100

Gambar 9 Persentase Target dan Realisasi Penarikan Pajak Bumi dan Bangunan (PBB) per Kelurahan di Kecamatan Tangerang, 2018



Keuangan

Dari segi pendapatan wilayah pada tahun 2018. berdasarkan catatan Dinas Pendapatan Kekayaan Daerah (DPKD) Kota Tangerang per Desember 2018. realisasi pemasukan Pajak Bumi dan Bangunan (PBB) di Kecamatan Tangerang mencapai Rp. 275.440.654.- atau dapat direalisasikan dari semua Kelurahan. sebesar 100 %.

<https://tangerangkota.bps.go.id>

8.1 KEUANGAN

Tabel 8.1.1 Persentase Target dan Realisasi Penarikan Pajak Bumi dan Bangunan (PBB) Per Kelurahan di Kecamatan Tangerang. 2018

| Kelurahan | Target Awal | Pemasukan | Persentase |
|--------------------|--------------------|--------------------|------------|
| (1) | (2) | (3) | (4) |
| 1. Cikokol | 42.983.603 | 42.983.603 | 100 |
| 2. Kelapa Indah | 68.461.515 | 68.461.515 | 100 |
| 3. Babakan | 26.192.121 | 26.192.121 | 100 |
| 4. Sukasari | 8.978.050 | 8.978.050 | 100 |
| 5. Buaran Indah | 36.381.306 | 36.381.306 | 100 |
| 6. Tanah Tinggi | 86.532.090 | 86.532.090 | 100 |
| 7. Sukaasih | 3.850.634 | 3.850.634 | 100 |
| 8. Sukarasa | 2.061.335 | 2.061.335 | 100 |
| J U M L A H | 275.440.654 | 275.440.654 | 100 |

Sumber: BKKD Kota Tangerang

Tabel 8.1.2 Banyaknya Sarana Lembaga Keuangan Yang Beroperasi Menurut Desa/Kelurahan dan Jenisnya di Kecamatan Tangerang, 2019

| Kelurahan | Bank Umum Pemerintah | Bank Umum Swasta | Bank Perkreditan Rakyat |
|--------------------|----------------------|------------------|-------------------------|
| (1) | (2) | (3) | (4) |
| 1. Cikokol | 3 | 3 | 0 |
| 2. Kelapa Indah | 2 | 2 | 0 |
| 3. Babakan | 3 | 19 | 0 |
| 4. Sukasari | 2 | 7 | 0 |
| 5. Buaran Indah | 0 | 0 | 0 |
| 6. Tanah Tinggi | 2 | 2 | 1 |
| 7. Sukaasih | 0 | 2 | 0 |
| 8. Sukarasa | 6 | 11 | 0 |
| J U M L A H | 18 | 46 | 1 |

Catatan:

Sumber: BPS, Pendataan Potensi Desa (Podes) 2019

Tabel 8.1.3 Banyaknya Koperasi yang Masih Aktif Menurut Desa/Kelurahan dan Jenis Koperasi di Kecamatan Tangerang, 2019

| Kelurahan | Koperasi Unit desa (KUD) | Koperasi Industri Kecil dan Kerajinan Rakyat (Kopinkra) | Koperasi Simpan Pinjam (Kospin) | Koperasi Lainnya |
|--------------------|--------------------------|---------------------------------------------------------|---------------------------------|------------------|
| (1) | (2) | (3) | (4) | (5) |
| 1. Cikokol | 0 | 0 | 1 | 0 |
| 2. Kelapa Indah | 0 | 0 | 1 | 0 |
| 3. Babakan | 0 | 0 | 1 | 0 |
| 4. Sukasari | 0 | 0 | 1 | 0 |
| 5. Buaran Indah | 0 | 0 | 0 | 0 |
| 6. Tanah Tinggi | 0 | 0 | 0 | 0 |
| 7. Sukaasih | 0 | 0 | 0 | 0 |
| 8. Sukarasa | 0 | 0 | 0 | 0 |
| J U M L A H | 0 | 0 | 4 | 0 |

Catatan:

Sumber: BPS, Pendataan Potensi Desa (Podes) 2019

DATA

MENCERDASKAN BANGSA

Enlighten The Nation

BADAN PUSAT STATISTIK KOTA TANGERANG

Jl. Rhm. Noer Radji No.28 Gerendeng
Kota Tangerang
No. Telp/Fax : (021) 55792858/55796910
Email: bps3671@bps.go.id
Website: tangerangkota.bps.go.id

