


Kecamatan

MERIGI SAKTI DALAM ANGKA

Merigi Sakti Subdistrict in Figures

2017




**BADAN PUSAT STATISTIK
KABUPATEN BENGKULU TENGAH**
BPS-Statistics of Bengkulu Tengah Regency

Kecamatan

MERIGI SAKTI DALAM ANGKA

Merigi Sakti Subdistrict in Figures

2017



Kecamatan Merigi Sakti Dalam Angka

Merigi Sakti Subdistrict in Figures

2017

ISBN: 978-602-6823-48-9

No. Publikasi/*Publication Number* : 17090.1709

Katalog/*Catalog* : 1102001.1709041

Ukuran Buku/*Book Size*: 14,8 cm x 21 cm

Jumlah Halaman/*Number of Pages*: xviii + 77 halaman /*pages*

Naskah/*Manuscript*:

Badan Pusat Statistik Kabupaten Bengkulu Tengah

BPS-Statistics of Bengkulu Tengah Regency

Gambar Kover oleh/*Cover Designed by*:

Badan Pusat Statistik Kabupaten Bengkulu Tengah

BPS-Statistics of Bengkulu Tengah Regency

Diterbitkan oleh/*Published by*:

© BPS Kabupaten Bengkulu Tengah/*BPS-Statistics of Bengkulu Tengah Regency*

Dicetak oleh/*Printed by*:

JP Reklame

Dilarang mengumumkan, mendistribusikan, mengomunikasikan, dan/atau menggandakan sebagian atau seluruh isi buku ini untuk tujuan komersial tanpa izin tertulis dari Badan Pusat Statistik

Prohibited to announce, distribute, communicate, and/or copy part or all of this book for commercial purpose without permission from BPS-Statistics Indonesia

TIM PENYUSUN

Pengarah

Tina Wahyufitri, S.Si, M.Si

Penanggung Jawab

Lyndia Virgitta, SST

Penyusun

Dedy Supriyadi, A.Md.

Desain Cover

Dedy Supriyadi, A.Md.

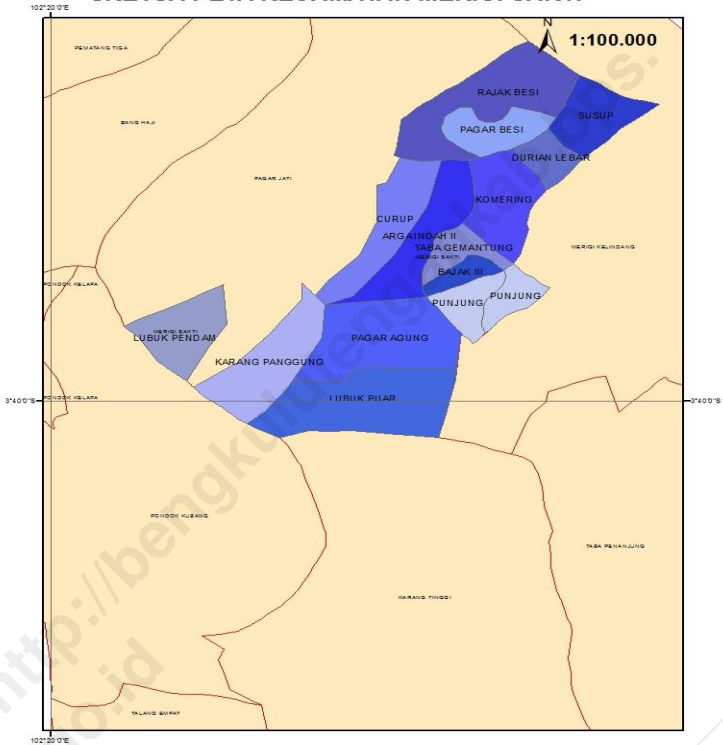
<http://bengkulu.go.id>
bengkulubangkab.go.id

<http://bengkulutengahkab.bps.go.id>

PETA WILAYAH KECAMATAN MERIGI SAKTI

MAP OF MERIGI SAKTI SUBDISTRICT

SKETSA PETA KECAMATAN MERIGI SAKTI



Sumber: BPS Kab. Bengkulu Tengah

<http://bengkulutengahkab.bps.go.id>

KEPALA BPS KABUPATEN BENGKULU TENGAH
CHIEF STATISTICS OF BENGKULU TENGAH REGENCY



Tina Wahyufitri, M.Si.

<http://bengkulutengahkab.bps.go.id>



KATA PENGANTAR

Kecamatan Merigi Sakti Dalam Angka 2017 merupakan publikasi tahunan yang diterbitkan oleh BPS Kabupaten Bengkulu Tengah. Disadari bahwa publikasi ini belum sepenuhnya memenuhi harapan pihak pemakai data khususnya para perencana, namun diharapkan dapat membantu melengkapi penyusunan rencana pembangunan di Kabupaten Bengkulu Tengah.

Publikasi ini dapat terwujud berkat kerja sama dan bantuan dari berbagai pihak baik instansi pemerintah maupun swasta. Kepada semua pihak yang telah memberikan bantuan disampaikan penghargaan dan terima kasih yang sebesar-besarnya.

Walaupun publikasi ini telah disiapkan sebaik-baiknya, namun disadari masih ada kekurangan dan kesalahan yang terjadi. Untuk perbaikan publikasi ini, tanggapan dan saran yang bersifat konstruktif dari para pemakai sangat diharapkan.

Kembang Seri, September 2017

Kepala BPS

Kabupaten Bengkulu Tengah

Tina Wahyufitri, M.Si.



PREFACE

Merigi Sakti Subdistrict in Figures 2017 is an annual publication written by BPS Bengkulu Tengah Regency. Honestly, this publication has not perfect yet and has not filled the user's hope, especially for the planners yet, but hopefully it can help to equip compilation of development planning in this new regency.

This comprehensive publication has been made possible with the assistance and contribution from several governmental institutions and private organizations. To all parties who have been involved in the preparation of this publication, I would like to express my sincerest appreciation and gratitude.

Comments and constructive suggestions for the improvement of this publication are always welcome.

*Kembang Seri, September 2017
Chief Statistics of
Bengkulu Tengah Regency*

Tina Wahyufitri, M.Si.

DAFTAR ISI/CONTENTS

	halaman page
Peta Wilayah Kecamatan Merigi Sakti/ <i>Map of Merigi Sakti Subdistrict</i>	v
Kepala BPS Kabupaten Bengkulu Tengah/ <i>Chief Statistics of Bengkulu Tengah Regency</i>	vii
Kata Pengantar	ix
<i>Preface</i>	x
Daftar Isi/ <i>Contents</i>	xi
Daftar Tabel/ <i>List of Tables</i>	xii
Daftar Gambar/ <i>List of Figures</i>	xvi
Penjelasan Umum/ <i>Explanatory Notes</i>	xvii
1 Geografi/ <i>Geography</i>	1
2 Pemerintahan/ <i>Government</i>	9
3 Kependudukan/ <i>Population</i>	17
4 Sosial/ <i>Social</i>	27
4.1 Pendidikan/ <i>Education</i>	33
4.2 Kesehatan/ <i>Health</i>	36
4.3 Agama/ <i>Religion</i>	41
5 Pertanian/ <i>Agriculture</i>	43
5.1 Tanaman Pangan/ <i>Food Crops</i>	54
5.2 Hortikultura/ <i>Horticulture</i>	58
5.3 Perkebunan/ <i>Estate Crops</i>	59
5.4 Peternakan/ <i>Lives Stock</i>	60
5.5 Perikanan/ <i>Fishery</i>	62
6 Transportasi/ <i>Transportation</i>	63
7 Keuangan Daerah dan Harga/ <i>Local Finance and Price</i>	71

DAFTAR TABEL/*LIST OF TABLES*

halaman
page

1	GEOGRAFI/<i>GEOGRAPHY</i>	
1.1	Luas Wilayah Menurut Desa/Kelurahan di Kecamatan Merigi Sakti, 2016/ <i>Total Area by Village in Merigi Sakti Subdistrict, 2016</i>	6
1.2	Jarak Antara Desa/Kelurahan dengan Ibukota Kecamatan Merigi Sakti (km), 2016/ <i>Distance Between Village and Capital of Merigi Sakti Subdistrict (km), 2016</i>	7
1.3	Letak Geografis Desa/Kelurahan di Kecamatan Merigi Sakti, 2016/ <i>Geographic Position of Village in Merigi Sakti Subdistrict, 2016</i>	8
2	PEMERINTAHAN/<i>GOVERNMENT</i>	
2.1	Klasifikasi Desa/Kelurahan di Kecamatan Merigi Sakti, 2016/ <i>Village Classification in Merigi Sakti Subdistrict, 2016</i>	14
2.2	Status Desa/Kelurahan di Kecamatan Merigi Sakti, 2016/ <i>Status of Village in Merigi Sakti Subdistrict, 2016</i>	15
3	KEPENDUDUKAN/<i>POPULATION</i>	
3.1	Jumlah Penduduk dan Laju Pertumbuhan Penduduk di Kecamatan Merigi Sakti, 2010,2015 dan 2016/ <i>Population and Population Growth Rate in Merigi Sakti Subdistrict, 2010, 2015, and 2016</i>	24
3.2	Banyaknya Rumah Tangga, Penduduk, dan Rata-rata Jumlah Anggota Rumah Tangga di Kecamatan Merigi Sakti, 2009-2016/ <i>Population and Sex Ratio by Subdistrict in Bengkulu Tengah Regency, 2016</i>	25
4	SOSIAL/<i>SOCIAL</i>	
4.1	PENDIDIKAN/<i>EDUCATION</i>	
4.1.1	Jumlah Sekolah Berdasarkan Status di Kecamatan Merigi Sakti, 2016/ <i>Number of Schools by Status in Merigi Sakti Subdistrict, 2016</i> .	33
4.1.2	Jumlah Murid Berdasarkan Status di Kecamatan Merigi Sakti, 2016/ <i>Number of Pupils by Status in Merigi Sakti Subdistrict, 2016</i>	34

4.1.3	Jumlah Guru Berdasarkan Status di Kecamatan Merigi Sakti, 2016/ <i>Number of Teachers by Status in Merigi Sakti Subdistrict, 2016</i>	35
4.2	KESEHATAN/HEALTH	
4.2.1	Jumlah Fasilitas Kesehatan di Kecamatan Merigi Sakti, 2016/ <i>Number of Health Facilities in Merigi Sakti Subdistrict, 2016</i>	36
4.2.2	Jumlah Tenaga Kesehatan di Kecamatan Merigi Sakti, 2016/ <i>Number of Health Personnel in Merigi Sakti Subdistrict, 2016</i> ..	37
4.2.3	Jumlah Peserta KB Baru Menurut Alat yang Dlgunakan di Kecamatan Merigi Sakti, 2016/ <i>Number of New Family Planning Participants by Type of Contraception Use in Merigi Sakti Subdistrict, 2016</i>	38
4.2.4	Jumlah Peserta KB Aktif Menurut Alat yang Dlgunakan di Kecamatan Merigi Sakti, 2016/ <i>Number of Active Family Planning Participants by Type of Contraception Use in Merigi Sakti Subdistrict, 2016</i>	39
4.2.5	Jumlah Pasangan Usia Subur (PUS), Peserta KB Aktif dan Persentase Peserta KB Aktif Terhadap PUSdi Kecamatan Merigi Sakti, 2016/ <i>Number of Eligible Couples, Active Family Planning Participants and Percentage of Active Family Participants to Eligible Couples in Merigi Sakti Subdistrict, 2016</i>	40
4.3	AGAMA/RELIGION	
4.3.1	Jumlah Tempat Peribadatan di Kecamatan Merigi Sakti, 2016/ <i>Number of Worship Facilities in Merigi Sakti Subdistrict, 2016</i> ..	41
4.3.2	Banyaknya Hewan Kurban Menurut Jenis di Kecamatan Merigi Sakti, 2016/ <i>The Number of Qurban Animal by Type in Merigi Sakti Subdistrict, 2016</i>	42
5	PERTANIAN/AGRICULTURE	
5.1	TANAMAN PANGAN/FOOD CROPS	
5.1.1	Luas Lahan Sawah Menurut Jenis Pengairan di Kecamatan Merigi Sakti (hektar), 2016/ <i>Area of Wetland by Type of Irrigation in Merigi Sakti Subdistrict (hectar), 2016</i>	54
5.1.2	Luas Lahan Tegal/Kebun, Ladang/Huma, dan Lahan yang Sementara Tidak Diusahakan di Kecamatan Merigi Sakti (hektar),	

	<i>2016/Area of Dry Field/Garden, Shifting Cultivation, Land and Temporarily Unused Land in Merigi Sakti Subdistrict (hectar), 2016 ..</i>	55
5.1.3	<i>Luas Panen Padi Sawah dan Padi Ladang di Kecamatan Merigi Sakti (hektar), 2016/Harvested Area of Wetland and Dryland Paddy in Merigi Sakti Subdistrict (hectar), 2016</i>	56
5.1.4	<i>Luas Panen Jagung, Kedelai, Kacang Tanah, Kacang Hijau, Ubi Kayu, Ubi Jalar di Kecamatan Merigi Sakti (hektar), 2016/Harvested Area of Maize, Soybean, Peanut, Mungbean, Cassava, and Sweet Potato in Merigi Sakti Subdistrict (hectar), 2016</i>	57
5.2	HORTIKULTURA/HORTICULTURE	
5.2.1	<i>Produksi Buah-buahan Menurut Jenis Buah di Kecamatan Merigi Sakti, 2016/Production of Fruits by Kind of Fruit in Merigi Sakti Subdistrict, 2016.....</i>	58
5.3	PERKEBUNAN/ESTATE CROPS	
5.3.1	<i>Luas Tanaman, Produksi dan Jumlah Petani Perkebunan Menurut Jenis Tanaman di Kecamatan Merigi Sakti,2016/Planted Area, Production andthe Number of Plantation Farmers of Estate Crops by Kind of Crop in Merigi Sakti Subdistrict, 2016</i>	59
5.4	PETERNAKAN/LIVES STOCK	
5.4.1	<i>Populasi Ternak Menurut Jenis Ternak di Kecamatan Merigi Sakti (ekor), 2016/Livestock Population by Kind of Livestock in Merigi Sakti Subdistrict (head), 2016.....</i>	60
5.4.2	<i>Populasi Unggas Menurut Jenis Unggas di Kecamatan Merigi Sakti, 2016/Poultry Population by Kind of Poultry in Merigi Sakti Subdistrict, 2016.....</i>	61
5.5	PERIKANAN/FISHERY	
5.5.1	<i>Luas Area Produksi, Produksi, Nilaidan Jumlah Rumah Tangga Perikanan Tangkap dan Darat Menurut Jenisnya di Kecamatan Merigi Sakti, 2016/The Harvested Area, Production, Value and Number of Households of Fish Capture by Type in Merigi Sakti Subdistrict, 2016.....</i>	62

6	TRANSPORTASI/TRANSPORTATION	
6.1	Panjang Jalan Kabupaten Jenis Permukaan Jalan di Kecamatan Merigi Sakti (km), 2016/ <i>Length of Regency Roads by Type of Road Surface in Merigi Sakti Subdistrict (km), 2016</i>	68
6.2	Panjang Jalan Kabupaten Kondisi Jalan di Kecamatan Merigi Sakti (km), 2016/ <i>Length of Regency Roads by Road Condition in Merigi Sakti Subdistrict (km), 2016</i>	69
6.3	Panjang Jalan Kabupaten Menurut Status Jalan di Kecamatan Merigi Sakti (km), 2016/ <i>Length of Regency Roads by Status of the Road in Merigi Sakti Subdistrict (km), 2016</i>	70
7	KEUANGAN DAERAH DAN HARGA/LOCAL FINANCE AND PRICE	
7.1	Banyaknya Objek dan Realisasi Pajak Bumi dan Bangunan (PBB) di Kecamatan Merigi Sakti, 2016/ <i>Number of Property Tax Payers and Revenue Realization in Merigi Sakti Subdistrict, 2016</i>	75
7.2	Jumlah Koperasi Menurut Jenis Koperasi di Kecamatan Merigi Sakti, 2016/ <i>Number of Cooperatives by Type of Cooperative in Merigi Sakti Subdistrict, 2016</i>	76
7.3	Banyaknya Anggota dan Volume Usaha Koperasi di Kecamatan Merigi Sakti, 2016/ <i>Number of Cooperatives Member dan Business Volume in Merigi Sakti Subdistrict, 2016</i>	77

DAFTAR GAMBAR/LIST OF FIGURES

halaman
page

1	Luas Wilayah Kecamatan Merigi Sakti (km ²), 2016/ <i>Total Area of Merigi Sakti Subdistrict, 2016</i>	5
2	Klasifikasi Desa/Kelurahan di Kecamatan Merigi Sakti, 2016/ <i>Village Classification in Merigi Sakti Subdistrict, 2016</i>	13
3	Jumlah Penduduk di Kecamatan Merigi Sakti, 2010 - 2016/ <i>Population Growth in Merigi Sakti Subdistrict, 2010 - 2016</i>	23
4	Jumlah Sekolah Menurut Jenjang Pendidikan di Kecamatan Merigi Sakti, 2016/ <i>Number of School by Educational Level in Merigi Sakti Subdistrict, 2016</i>	32
5	Jumlah Peserta KB Aktif Menurut Alat yang Digunakan di Kecamatan Merigi Sakti, 2016/ <i>Number of Active Family Planning Participants by Type of Contraception Use in Merigi Sakti Subdistrict, 2016</i>	32
6	Populasi Ternak di Kecamatan Merigi Sakti (ekor), 2016/ <i>Livestock Population in Merigi Sakti District (heads), 2016</i>	53
7	Panjang Jalan Kabupaten Menurut Jenis Permukaan Jalan di Kecamatan Merigi Sakti, (km), 2016/ <i>Length of Regency Roads by Type of Road Surface in Merigi Sakti Regency (km), 2016</i>	67
8	Banyaknya Objek Pajak Bumi dan Bangunan (PBB) di Kecamatan Merigi Sakti, 2015-2016/ <i>Number of Property Tax Payers in Merigi Sakti Subdistrict, 2015-2016</i>	74
9	Banyaknya Anggota Koperasi di Kecamatan Merigi Sakti, 2015-2016/ <i>Number of Cooperatives Member in Merigi Sakti Subdistrict, 2015-2016</i>	74

PENJELASAN UMUM/EXPLANATORY NOTES

Tanda-tanda, satuan-satuan, dan lain-lainnya yang digunakan dalam publikasi ini adalah sebagai berikut:

Symbols, measurement units, and acronyms which are used in this publication, are as follows:

1. TANDA-TANDA/SYMBOLS

Data tidak tersedia/ <i>Data not available</i>	: ...
Tidak ada atau nol / <i>Null or zero</i>	: –
Data dapat diabaikan/ <i>Data negligible</i>	: 0
Tanda decimal/ <i>Decimal point</i>	: ,
Data tidak dapat ditampilkan/ <i>Not applicable</i>	: NA
Angka perkiraan/ <i>Estimated figures</i>	: e
Angka sementara/ <i>Preliminary figures</i>	: x
Angka sangat sementara/ <i>Very preliminary figures</i>	: xx
Angka diperbaiki/ <i>Revised figures</i>	: r

2. SATUAN/UNITS

barel/ <i>barrel</i>	:158,99 liter/ <i>litres</i> = 1/6,2898 m ³
hektar (ha)/ <i>hectare (ha)</i>	:10 000 m ²
kilometer (km)/ <i>kilometres (km)</i>	:1 000 meter/ <i>meters</i> (m)
knot/ <i>knot</i>	:1,8523 km/jam (km/hour)
kuintal/ <i>quintal</i>	:100 kg
KWh	:1 000 Watt <i>hour</i>
MWh	:1 000 KWh
liter (untuk beras)/ <i>litre (for rice)</i>	:0,80 kg
ons/ <i>ounce</i>	:28,31 gram/ <i>grams</i>
ton	:1 000 kg

Satuan lain: buah, dus, butir, helai/lembar, kaleng, batang, pulsa, ton kilometer (ton-km), jam, menit, persen (%).

Other units: unit, pack, pieces, sheet, tin, pulse, ton-kilometres(ton-km), hour, minute, percent (%).

Perbedaan angka di belakang koma disebabkan oleh pembulatan angka.

The difference in decimal numbers is caused by rounding.

<http://bengkulutengahkab.bps.go.id>

BAB
Chapter

GEOGRAFI
Geography

1

<http://bengkulutengahkab.bps.go.id>

PENJELASAN TEKNIS**TECHNICAL NOTES**

- | | |
|---|--|
| <p>1. Berdasarkan posisi geografisnya, Kecamatan Merigi Sakti memiliki batas-batas: Utara – Hutan Lindung Kabupaten Kepahiang; Selatan - Kecamatan Taba Penanjung; Barat - Kecamatan Pagar Jati; Timur – Kecamatan Karang Tinggi.</p> | <p>1. <i>In terms of geographic position, Merigi Sakti Subdistrict has boundaries as follows: North - Forest Preserve District Kepahiang; South - Kecamatan Taba Penanjung Subdistrict; West - Pagar Jati Subdistrict; East – Karang Tinggi Subdistrict.</i></p> |
| <p>2. Kecamatan Merigi Sakti terdiri dari 15 desa, yaitu:</p> <ul style="list-style-type: none"> - Desa Lubuk Puar - Desa Punjung - Desa Bajak III - Desa Komerling - Desa Arga Indah II - Desa Curup - Desa Karang Panggung - Desa Lubuk Pendam - Desa Rajak Besi - Desa Susup - Desa Pagar Agung - Desa Pungguk Jaya - Desa Taba Gemantung - Desa Durian Lebar - Desa Pagar Besi | <p>2. <i>Merigi Sakti Subdistrict has 15 villages. These include:</i></p> <ul style="list-style-type: none"> - <i>Lubuk Puar</i> - <i>Punjung</i> - <i>Bajak III</i> - <i>Komerling</i> - <i>Arga Indah II</i> - <i>Curupi</i> - <i>Karang Panggung</i> - <i>Lubuk Pendam</i> - <i>Rajak Besi</i> - <i>Susup</i> - <i>Pagar Agung</i> - <i>Pungguk Jaya</i> - <i>Taba Gemantung</i> - <i>Durian Lebar</i> - <i>Pagar Besi</i> |

ULASAN

Kecamatan Merigi Sakti terletak di bagian timur Karang Tinggi, ibukota Kabupaten Bengkulu Tengah. Luas wilayah Kecamatan Merigi Sakti mencapai lebih kurang 99,93 kilometer persegi. Ibukota Kecamatan Merigi Sakti terletak di Desa Arga Indah II dan terdiri dari 15 desa definitif.

Secara geografis, Kecamatan Merigi Sakti di sebelah Utara – Hutan Lindung Kabupaten Kepahiang; Selatan - Kecamatan Taba Penanjung; Barat - Kecamatan Pagar Jati; Timur – Kecamatan Karang Tinggi.

Kecamatan Merigi Sakti keadaan topografinya berbukit-bukit dan banyak lereng dengan ketinggian berkisar antara 124 m dpl.

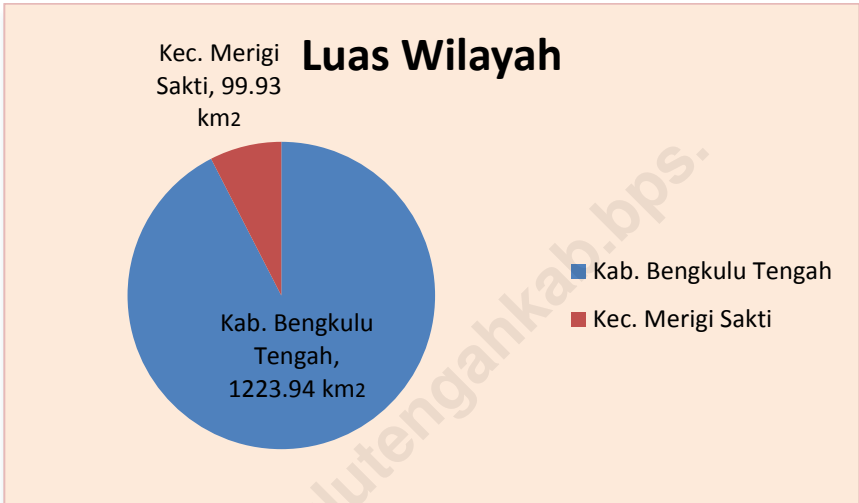
DESCRIPTION

Merigi Sakti Subdistrict is located in the east side of Karang Tinggi, the capital of Bengkulu Tengah Regency. The total area of Merigi Sakti Subdistrict reaches approximately 99,93 square kilometers. The capital of Merigi Sakti Subdistrict is located in Arga Indah II and it has 15 definitive villages.

Geographically, on the North - Forest Preserve District Kepahiang; South - Taba Penanjung Subdistrict; West - Pagar Jati Subdistrict; East – Karang Tinggi Subdistrict.

The topography of Merigi Sakti Subdistrict is hilly with many slope with altitudal ranged 124 m asl.

Gambar 1 Luas Wilayah Kecamatan Merigi Sakti (km²), 2016
Picture Total Area of Merigi Sakti Subdistrict (square.km),2016



Tabel 1.1 Luas Wilayah Menurut Desa/Kelurahan di Kecamatan Merigi Sakti, 2016
Table Total Area by Village in Merigi Sakti Subdistrict, 2016

Desa/Kelurahan/Village		Luas (km ²) Total Area (square.km)	Persentase Percentage
(1)		(2)	(3)
1.	Lubuk Puar
2.	Punjung
3.	Bajak III
4.	Komering
5.	Arga Indah II
6.	Curup
7.	Karang Panggung
8.	Lubuk Pendam
9.	Rajak Besi
10.	Susup
11.	Pagar Agung
12.	Pungguk Jaya
13.	Taba Gemantung
14.	Durian Lebar
15.	Pagar Besi
Merigi Sakti		99,93	100,00

... data belum tersedia

Sumber/Source: Kecamatan Merigi Sakti/Merigi Sakti Subdistrict

Tabel 1.2 Jarak Antara Desa/Kelurahan dengan Ibukota Kecamatan Merigi Sakti (km), 2016
Table *Distance Between Village and Capital of Merigi Sakti Subdistrict (km), 2016*

Desa/Kelurahan/Village		Jarak Distance
(1)		(2)
1.	Lubuk Puar	6,0
2.	Punjung	2,0
3.	Bajak III	1,0
4.	Komering	3,0
5.	Arga Indah II	0
6.	Curup	2,0
7.	Karang Panggung	3,0
8.	Lubuk Pendam	4,5
9.	Rajak Besi	3,5
10.	Susup	28,0
11.	Pagar Agung	3,0
12.	Pungguk Jaya	4,0
13.	Taba Gemantung	2,0
14.	Durian Lebar	3,5
15.	Pagar Besi	3

Sumber/Source: Kecamatan Merigi Sakti/Merigi Sakti Subdistrict

Tabel 1.3 Letak Geografis Desa/Kelurahan di Kecamatan Merigi Sakti,
Table 2016
Geographic Position of Village in Merigi Sakti Subdistrict,
 2016

Desa/Kelurahan	Villaget	Tepi Pantai	Seashore	Bukan Tepi Pantai	Not Seashore
(1)	(2)	(3)			
1.	Lubuk Puar	-		√	
2.	Punjung	-		√	
3.	Bajak III	-		√	
4.	Komering	-		√	
5.	Arga Indah II	-		√	
6.	Merigi Sakti	-		√	
7.	Karang Panggung	-		√	
8.	Lubuk Pendam	-		√	
9.	Rajak Besi	-		√	
10.	Susup	-		√	
11.	Pagar Agung	-		√	
12.	Pungguk Jaya	-		√	
13.	Taba Gemantung	-		√	
14.	Durian Lebar	-		√	
15.	Pagar Besi	-		√	

Sumber/Source: Kecamatan Merigi Sakti/Merigi Sakti Subdistrict

BAB
Chapter

PEMERINTAHAN
Government

2



PENJELASAN TEKNIS

1. Desa swadaya adalah suatu wilayah pedesaan yang hampir seluruh masyarakatnya mampu memenuhi kebutuhannya dengan cara mengadakan sendiri. Ciri-ciri desa swadaya adalah daerahnya terisolir dengan daerah lainnya.
2. Desa swakarsa adalah suatu wilayah pedesaan yang sudah bisa memenuhi kebutuhannya sendiri dan kelebihan produksi sudah mulai dijual ke daerah-daerah lainnya. Ciri-ciri desa swakarsa adalah adanya pengaruh dari luar sehingga mengakibatkan perubahan pola pikir.
3. Desa definitif adalah wilayah yang secara administratif di bawah kecamatan yang dipimpin oleh Kepala Desa.
4. Desa persiapan adalah desa baru di dalam wilayah desa sebagai hasil pemekaran yang akan ditingkatkan menjadi desa definitif.

TECHNICAL NOTES

1. *Swadaya village is a rural area where nearly all people are able to meet their needs by their own. The characteristic of swadaya village is the isolated region with other regions.*
2. *Swakarsa village is a rural area that has been able to meet their own needs and excess production have started to be sold to other regions. The characteristic of swakarsa village is the influence from the outside, resulting in a change of mindset.*
3. *Definitive village is a area which is administratively under the subdistrict led by the Village Head.*
4. *Preparation village is a new village in rural areas as a result of the division that will be upgraded into a definitive village.*

ULASAN

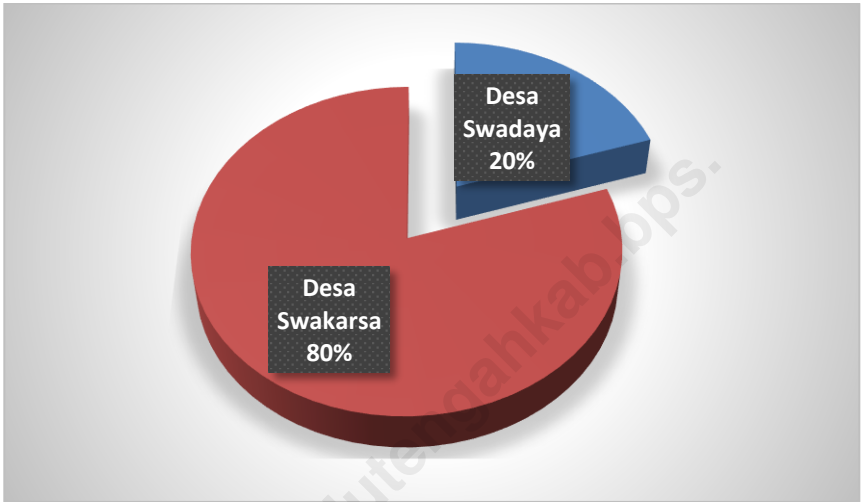
Kecamatan Merigi Sakti terdiri dari 15 desa yang terbagi menjadi 0 desa swadaya dan 15 desa swakarsa. Seluruh desa di Kecamatan Merigi Sakti berstatus sebagai desa definitif.

DESCRIPTION

Merigi Sakti Subdistrict has 15 villages that consist of 0 swadaya village and 15 swakarsa village. Status of villages in Merigi Sakti Subdistrict are definitive village.

<http://bengkulutengahkab.bps.go.id>

Gambar 2 Klasifikasi Desa/Kelurahan di Kecamatan Merigi Sakti, 2016
Picture Village Classification in Merigi Sakti Subdistrict, 2016



Tabel 2.1 **Klasifikasi Desa/Kelurahan di Kecamatan Merigi Sakti, 2016**
Table **Village Classification in Merigi Sakti Subdistrict, 2016**

Desa/Kelurahan <i>Village</i>		Klasifikasi <i>Classification</i>
(1)	(2)	
1. Lubuk Puar		Swakarsa
2. Punjung		Swakarsa
3. Bajak III		Swakarsa
4. Komerang		Swakarsa
5. Arga Indah II		Swakarsa
6. Curup		Swakarsa
7. Karang Panggung		Swakarsa
8. Lubuk Pendam		Swakarsa
9. Rajak Besi		Swakarsa
10. Susup		Swakarsa
11. Pagar Agung		Swadaya
12. Pungguk Jaya		Swadaya
13. Taba Gemantung		Swadaya
14. Durian Lebar		Swakarsa
15. Pagar Besi		Swakarsa

Sumber/Source: Badan Pemberdayaan Masyarakat dan Pemerintah Desa (BPMPD) Kabupaten Bengkulu Tengah/Community Empowerment and Governance Village Board of Bengkulu Tengah Regency

Tabel 2.2 Status Desa/Kelurahan di Kecamatan Merigi Sakti, 2016
Table Status of Village in Merigi Sakti Subdistrict, 2016

Desa/Kelurahan	Village	Definitif	Definitive	Persiapan	Preparation
(1)	(2)	(3)			
1.	Lubuk Puar	√		-	
2.	Punjung	√		-	
3.	Bajak III	√		-	
4.	Komering	√		-	
5.	Arga Indah II	√		-	
6.	Merigi Sakti	√		-	
7.	Karang Panggung	√		-	
8.	Lubuk Pendam	√		-	
9.	Rajak Besi	√		-	
10.	Susup	√		-	
11.	Pagar Agung	√		-	
12.	Pungguk Jaya	√		-	
13.	Taba Gemantung	√		-	
14.	Durian Lebar	√		-	
15.	Pagar Besi	√		-	

Sumber/Source: Pemerintah Kabupaten Bengkulu Tengah/Government of Bengkulu Tengah Regency

BAB
Chapter

KEPENDUDUKAN
Population

3

<http://bengkulutengahkab.bps.go.id>

PENJELASAN TEKNIS

1. Sumber utama data kependudukan adalah sensus penduduk yang dilaksanakan setiap sepuluh tahun sekali. Sensus penduduk telah dilaksanakan sebanyak enam kali sejak Indonesia merdeka, yaitu tahun 1961, 1971, 1980, 1990, 2000, dan 2010.

Di dalam sensus penduduk, pencacahan dilakukan terhadap seluruh penduduk yang berdomisili di wilayah teritorial Indonesia termasuk warga negara asing kecuali anggota korps diplomatik negara sahabat beserta keluarganya.

Metode pengumpulan data dalam sensus dilakukan dengan wawancara antara petugas sensus dengan responden dan juga melalui *e-census*. Pencatatan penduduk menggunakan konsep usual residence, yaitu konsep di mana penduduk biasa bertempat tinggal. Bagi penduduk yang bertempat tinggal tetap dicacah di mana mereka biasa tinggal, sedangkan untuk penduduk yang tidak bertempat tinggal tetap dicacah di tempat di mana mereka ditemukan petugas sensus pada malam 'Hari Sensus'. Termasuk penduduk yang tidak bertempat tinggal tetap adalah

TECHNICAL NOTES

1. *The main source of demographic data is population census, which is conducted every ten years. Population Census has been conducted six times since Indonesia's independence: 1961, 1971, 1980, 1990, 2000, and 2010.*

The population census enumerates all residents who domicile in the entire territory of Indonesia including foreign citizens except the diplomatic corps members and their families.

The method of data collection in a population census involves interviewing respondents and conducting e-census. Enumeration of the population uses the concept of "usual residence", which is the concept of "places where people usually live". De jure was applied to the permanent residents, while de facto was applied to non-permanent residents. The permanent residents were enumerated in place where they normally live, the non-permanent residents were enumerated where they were found by the enumerators, on the night of 'Census Date'. The non permanent residents include homeless people, ship crew, boat people, remote

tuna wisma, awak kapal berbendera Indonesia, penghuni perahu/rumah apung, masyarakat terpencil/terasing, dan pengungsi. Bagi mereka yang mempunyai tempat tinggal tetap dan sedang bepergian ke luar wilayah lebih dari enam bulan, tidak dicacah di tempat tinggalnya, tetapi dicacah di tempat tujuannya. Untuk tahun yang tidak dilaksanakan sensus penduduk, data kependudukan diperoleh dari hasil proyeksi penduduk. Proyeksi penduduk merupakan suatu perhitungan ilmiah yang didasarkan pada asumsi dari komponen-komponen perubahan penduduk, yaitu kelahiran, kematian, dan migrasi. Proyeksi penduduk Indonesia 2010–2035 menggunakan data dasar penduduk hasil SP2010.

2. **Penduduk Indonesia** adalah semua orang yang berdomisili di wilayah teritorial Indonesia selama 6 bulan atau lebih dan atau mereka yang berdomisili kurang dari 6 bulan tetapi bertujuan menetap.
3. **Laju pertumbuhan penduduk** adalah angka yang menunjukkan persentase penambahan penduduk dalam jangka waktu tertentu.

area community, and internally displaced persons. Those who had permanent residence and had been travelling away from their home for six months or more were not enumerated in their permanent place, but in the place where they were during the census.

For the periods where the population census is not conducted, population projection is done to estimate population during those years. The population projection is an estimate based on the demographic components, such as birth, death, and migration. Indonesia's 2010–2035 population projection used the 2010 Population Census as the base population.

2. **The population of Indonesia** are all residents of the entire territory of Indonesia who have stayed for six months or longer, and those who intended to stay more than six months even though their length of stay is less than six months.
3. **The growth rate of population** is the number that show percentage of population growth within a specified period.

4. **Kepadatan penduduk** adalah rasio banyaknya penduduk per kilometer persegi.
4. **Population density** is ratio of population per square kilometer.
5. **Rasio jenis kelamin** adalah perbandingan antara penduduk laki-laki dan penduduk perempuan pada suatu wilayah dan waktu tertentu. Biasanya dinyatakan dengan banyaknya penduduk laki-laki untuk 100 penduduk perempuan.
5. **Sex ratio** is the ratio of males population to females population in a given area and time, usually expressed as the number of males for every 100 females.

<http://bengkulutengahkab.bpp.go.id>

ULASAN

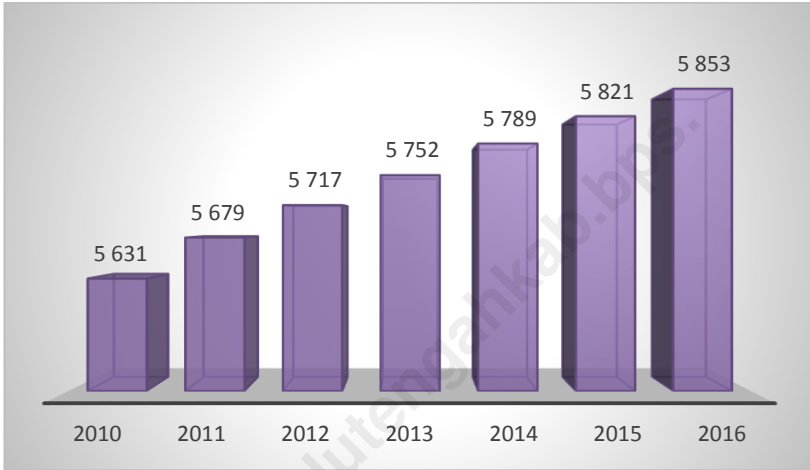
Penduduk Kecamatan Merigi Sakti pada tahun 2016 mencapai 5.853 jiwa, sedangkan pada tahun 2015 mencapai 5.821 jiwa. Rasio jenis kelamin penduduk Kecamatan Merigi Sakti pada tahun 2016 sebesar 102. Hal ini menunjukkan bahwa setiap 100 penduduk perempuan terdapat 102 penduduk laki-laki.

DESCRIPTION

The population of Merigi Sakti Subdistric in 2016 reaches 5.853 people, while in 2015 reaches 5.821 people. The population sex ratio in Bengkulu Tengah Regency in 2016 is 102. This shows that for every 100 female population, there are 102 male population.

<http://bengkulutengahkab.bps.go.id>

Gambar 3 Jumlah Penduduk di Kecamatan Merigi Sakti,
Picture 2010 - 2016
Population Growth in Merigi Sakti Subdistrict,
2010 - 2016



Tabel 3.1 Jumlah Penduduk dan Laju Pertumbuhan Penduduk di Kecamatan Merigi Sakti, 2010, 2015 dan 2016
Table Population and Population Growth Rate in Merigi Sakti Subdistrict, 2010, 2015, and 2016

KecamatanSubdistrict	Jumlah PendudukPopulation			Laju Pertumbuhan Penduduk per Tahun Annual Population Growth Rate (%)	
	2010	2015	2016	2010-2016	2015-2016
(1)	(2)	(3)	(4)	(5)	(6)
Merigi Sakti	5 631	5 821	5 853	3,94	0,55
Merigi Sakti	5 631	5 821	5 853	3,94	0,55

Sumber/Source: Proyeksi Penduduk Indonesia 2010–2035/Indonesia Population Projection 2010–2035

Tabel 3.2 Banyaknya Rumah Tangga, Penduduk, dan Rata-rata Jumlah Anggota Rumah Tangga di Kecamatan Merigi Sakti, 2010-2016
Population and Sex Ratio by Subdistrict in Bengkulu Tengah Regency, 2010-2016

TahunYear	Rumah TanggaHousehold	PendudukPopulation	Rata-rata Anggota Rumah Tangga Average Member of Household
(1)	(2)	(3)	(4)
2010	...	5631	...
2011	...	5679	...
2012	...	5717	...
2013	...	5752	...
2014	...	5789	...
2015	...	5821	...
2016	...	5853	...

Sumber/Source: Proyeksi Penduduk Indonesia 2010–2035/Indonesia Population Projection 2010–2035

BAB
Chapter

SOSIAL
Social

4

ngkuluengahkab.bps.



PENJELASAN TEKNIS

1. **Rumah Sakit** adalah tempat pemeriksaan dan perawatan kesehatan, biasanya berada di bawah pengawasan dokter/tenaga medis, yang melayani penderita yang sakit untuk berobat rawat jalan atau rawat inap.
2. **Puskesmas (Pusat Kesehatan Masyarakat)** adalah unit pelaksana teknis dinas kesehatan kabupaten/kota yang mempunyai fungsi utama sebagai penyelenggara pelayanan kesehatan tingkat pertama. Wilayah kerja puskesmas maksimal adalah satu kecamatan dan untuk dapat menjangkau wilayah kerjanya, puskesmas mempunyai jaringan pelayanan yang meliputi unit Puskesmas Pembantu (Pustu), unit Puskesmas Keliling (Puskel), dan unit bidan desa/komunitas (Peraturan Menteri Kesehatan RI No. 75 Tahun 2014 Tentang Pusat Kesehatan Masyarakat).

TECHNICAL NOTES

1. **Hospital** is a place for health check, usually controlled/supervised by doctors/medical personnel to serve the ill patients to get outpatient or inpatient treatment services.
2. **Public Health Center** is technical implementation unit of regency health department that have the primary function as a first-level health care providers. The working area standard of public health center is one district and to reach their working areas, public health centers have a service network covering subsidiary of public health center, mobile public health center units, and midwife units (Regulation of the Minister of Health of Indonesia Number 75 Year 2014 about Public Health Center).

ULASAN**DESCRIPTION**

Keadaan sosial penduduk Kecamatan Merigi Sakti digambarkan dalam beberapa variabel antara lain pendidikan, kesehatan dan keluarga berencana, serta agama.

Dalam bidang pendidikan, pada tahun 2016 di Kecamatan Merigi Sakti memiliki gedung sekolah negeri sebanyak 10 yang terdiri dari 8 gedung Sekolah Dasar (SD), 2 gedung Sekolah Menengah Pertama (SMP). Fasilitas kesehatan merupakan salah satu tolak ukur dalam pencapaian pelaksanaan pembangunan di Kecamatan Merigi Sakti. Pada tahun 2016 terdapat 1 buah puskesmas di wilayah Kecamatan Merigi Sakti. Sedangkan fasilitas kesehatan lainnya yakni puskesmas pembantu dan poskesdes sebanyak 3 dan 3.

Di bidang Keluarga Berencana (KB), berdasarkan data dari BPPKB Kabupaten Bengkulu Tengah menunjukkan bahwa jumlah peserta KB aktif atau akseptor aktif di Kecamatan Merigi Sakti. Pada tahun 2016 jumlah akseptor aktif di Kecamatan Merigi sakti sebanyak 633 pasangan. Akseptor aktif di Kecamatan Merigi Sakti umumnya lebih banyak menggunakan alat kontrasepsi suntik dan pil, dimana proporsinya masing-masing mencapai 36,33 persen dan

The social circumstances of people in Merigi Sakti Subdistrict are described in several variables, i.e. education, health and family planning, also religion.

In education sector, 2016, Merigi Sakti Subdistrict has 10 public school buildings, which consist of 8 Primary School buildings (SD), 2 Junior High School buildings (SMP).

Health facilities are one of benchmarks of the achievements on the implementation of development Merigi Sakti Subdistrict. In 2016 there are 1 units of public health centre in Merigi Sakti Subdistrict. On the other hand, there are other health facilities namely 3 secondary public health centre and 3 village maternity.

In the sector of family planning (KB), based on data from BPPKB of Bengkulu Tengah Regency, it shows that the number of active members of family planning or active acceptors in Merigi Sakti Subdistrict. In 2016 the number of active acceptors in Merigi Sakti Subdistrict is as many as 633 pairs. Active acceptors in Merigi Sakti Subdistrict generally user injections and pil as contraceptives, with the proportions reach 36,33 percent and 37,76 percent, respectively.

The number of mosque in Merigi

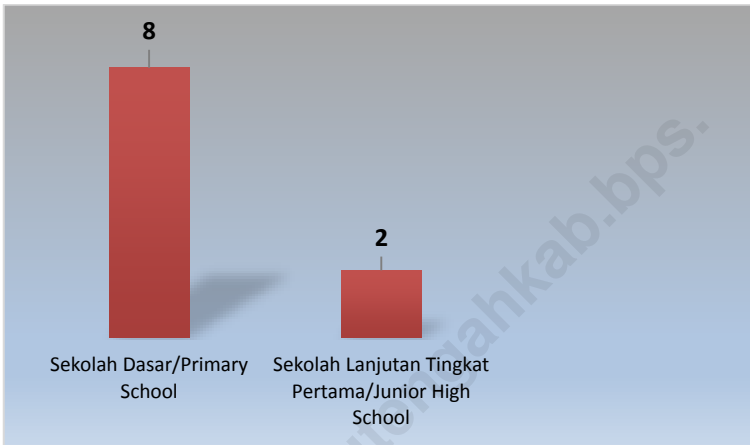
37,76 persen.

Sakti Subdistrict are 9.

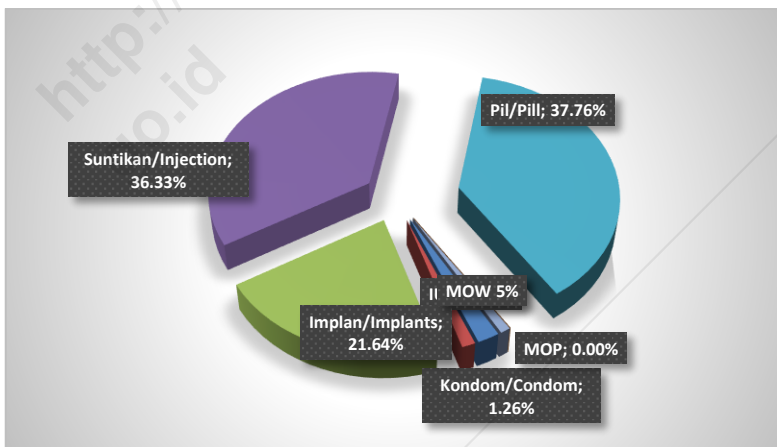
Jumlah masjid yang terdapat di Kecamatan Merigi Sakti sebanyak 11 buah masjid.

<http://bengkulutengahkab.bps.go.id>

Gambar 4 Jumlah Sekolah Menurut Jenjang Pendidikan di Kecamatan Merigi Sakti, 2016
Picture **Number of School by Educational Level in Merigi Sakti Subdistrict, 2016**



Gambar 5 Jumlah Peserta KB Aktif Menurut Alat yang Digunakan di Kecamatan Merigi Sakti, 2016
Picture **Number of Active Family Planning Participants by Type of Contraception Use in Merigi Sakti Subdistrict, 2015**



4.1 PENDIDIKAN/*EDUCATION*

Tabel 4.1.1 Jumlah Sekolah Berdasarkan Status di Kecamatan Merigi Sakti, 2016
Table *Number of Schools by Status in Merigi Sakti Subdistrict, 2016*

	Tingkatan <i>Level</i>	Negeri <i>General</i>	Swasta <i>Private</i>
	(1)	(2)	(3)
1.	Taman Kanak-Kanak <i>Kindergarten</i>
2.	Sekolah Dasar <i>Elementary School</i>	8	-
3.	Sekolah Lanjutan Tingkat Pertama <i>Junior High School</i>	2	-
4.	Sekolah Menengah Atas <i>Senior High School</i>	-	-
5.	Sekolah Menengah Kejuruan <i>Vocational Senior High School</i>	-	-

Sumber/*Source*: Dinas Pendidikan dan Kebudayaan Kabupaten Bengkulu Tengah/*Education and Culture Department of Bengkulu Tengah Regency*

Tabel 4.1.2 Jumlah Murid Berdasarkan Status di Kecamatan Merigi Sakti, 2016
Table Number of Pupils by Status in Merigi Sakti Subdistrict, 2016

TingkatanLevel	NegeriGeneral	Swasta Private
(1)	(2)	(3)
1. Taman Kanak-Kanak <i>Kindergarten</i>	-	-
2. Sekolah Dasar <i>Elementary School</i>	877	-
3. Sekolah Lanjutan Tingkat Pertama <i>Junior High School</i>	535	-
4. Sekolah Menengah Atas <i>Senior High School</i>	-	-
5. Sekolah Menengah Kejuruan <i>Vocational Senior High School</i>	-	-

Sumber/Source: Dinas Pendidikan dan Kebudayaan Kabupaten Bengkulu Tengah/Education and Culture Department of Bengkulu Tengah Regency

Tabel 4.1.3 Jumlah Guru Berdasarkan Status di Kecamatan Merigi Sakti, 2016
Table **Number of Teachers by Status in Merigi Sakti Subdistrict, 2016**

Tingkatan/Level		Negeri/General	Swasta/Private
(1)	(2)	(3)	
1.	Taman Kanak-Kanak <i>Kindergarten</i>	-	-
2.	Sekolah Dasar <i>Elementary School</i>	69	-
3.	Sekolah Lanjutan Tingkat Pertama <i>Junior High School</i>	23	-
4.	Sekolah Menengah Atas <i>Senior High School</i>	-	-
5.	Sekolah Menengah Kejuruan <i>Vocational Senior High School</i>	-	-

Sumber/Source: Dinas Pendidikan dan Kebudayaan Kabupaten Bengkulu Tengah/Education and Culture Department of Bengkulu Tengah Regency

4.2 KESEHATAN/HEALTH

Tabel 4.2.1 Jumlah Fasilitas Kesehatan di Kecamatan Merigi Sakti, 2016
Table Number of Health Facilities in Merigi Sakti Subdistrict, 2016

Fasilitas Kesehatan/Health Facilities		Jumlah/Total
(1)		(2)
1.	Rumah Sakit/ <i>Hospital</i>	-
2.	Puskesmas/ <i>Public Health Centre</i>	1
3.	Puskesmas Pembantu/ <i>Secondary Public Health Centre</i>	3
4.	Puskesmas Keliling/ <i>Moving Public Health Centre</i>	-
5.	Posyandu/ <i>Maternal & Child Health Centre</i>	2
6.	Poskesdes/ <i>Village Maternity</i>	3

Sumber/Source: Dinas Kesehatan Kabupaten Bengkulu Tengah/*Public Health Service of Bengkulu Tengah Regency*

Tabel 4.2.2 Jumlah Tenaga Kesehatan di Kecamatan Merigi Sakti, 2016
Table Number of Health Personnel in Merigi Sakti Subdistrict, 2016

Fasilitas Kesehatan/Health Facilities		Jumlah/Total
(1)	(2)	
1. Dokter Spesialis/ <i>Specialist Physician</i>	-	
2. Dokter Umum/ <i>General Physician</i>	-	
3. Dokter Gigi/ <i>Dental Physician</i>	-	
4. Keperawatan Umum/ <i>Nurse</i>	3	
5. Keperawatan Gigi/ <i>Dental Nursing</i>	-	
6. Bidan/ <i>Midwife</i>	8	

Sumber/Source: Dinas Kesehatan Kabupaten Bengkulu Tengah/*Public Health Service of Bengkulu Tengah Regency*

Tabel 4.2.3 Jumlah Peserta KB Baru Menurut Alat yang Digunakan di Kecamatan Merigi Sakti, 2016
Number of New Family Planning Participants by Type of Contraception Use in Merigi Sakti Subdistrict, 2016

Jenis Alat Kontrasepsi <i>Type of Contraception</i>		Jumlah Peserta <i>Number of Participants</i>
(1)		(2)
1.	IUD	8
2.	MOW	-
3.	MOP	-
4.	Kondom/ <i>Condom</i>	8
5.	Implan/ <i>Implants</i>	20
6.	Suntikan/ <i>Injection</i>	196
7.	Pil/ <i>Pill</i>	256
Jumlah/Total		488

Sumber/*Source*: Badan Pemberdayaan Perempuan dan Keluarga Berencana (BPPKB) Kabupaten Bengkulu Tengah/*Woman Empowerment and Family Planning Board of Bengkulu Tengah Regency*

Tabel 4.2.4 Jumlah Peserta KB Aktif Menurut Alat yang Digunakan di Kecamatan Merigi Sakti, 2016
Number of Active Family Planning Participants by Type of Contraception Use in Merigi Sakti Subdistrict, 2016

Jenis Alat Kontrasepsi <i>Type of Contraception</i>		Jumlah Peserta <i>Number of Participants</i>
(1)		(2)
1.	IUD	13
2.	MOW	6
3.	MOP	-
4.	Kondom/ <i>Condom</i>	8
5.	Implan/ <i>Implants</i>	137
6.	Suntikan/ <i>Injection</i>	230
7.	Pil/ <i>Pill</i>	239
Jumlah/<i>Total</i>		633

Sumber/*Source*:Badan Pemberdayaan Perempuan dan Keluarga Berencana (BPPKB) Kabupaten Bengkulu Tengah/*Woman Empowerment and Family Planning Board of Bengkulu Tengah Regency*

Tabel 4.2.5 Jumlah Pasangan Usia Subur (PUS), Peserta KB Aktif dan Persentase Peserta KB Aktif Terhadap PUS di Kecamatan Merigi Sakti, 2016
Number of Eligible Couples, Active Family Planning Participants and Percentage of Active Family Participants to Eligible Couples in Merigi Sakti Subdistrict, 2016

Jenis Alat Kontrasepsi <i>Type of Contraception</i>		Jumlah Peserta <i>Number of Participants</i>
(1)		(2)
1.	Pasangan Usia Subur (PUS) <i>/Eligible Couples</i>	725
2.	Peserta KB Aktif <i>/Active Family Planning Participants</i>	633
3.	Persentase Terhadap PUS (%) <i>Percentage to Eligible Couples (%)</i>	87,31

Sumber/*Source*: Badan Pemberdayaan Perempuan dan Keluarga Berencana (BPPKB) Kabupaten Bengkulu Tengah/*Woman Empowerment and Family Planning Board of Bengkulu Tengah Regency*

4.3 AGAMA/RELIGION

Tabel 4.3.1 Jumlah Tempat Peribadatan di Kecamatan Merigi Sakti, 2016
Table *Number of Worship Facilities in Merigi Sakti Subdistrict, 2016*

	Tempat Peribadatan <i>Worship Facilities</i>	Jumlah <i>Total</i>
	(1)	(2)
1.	Masjid/ <i>Mosque</i>	11
2.	Gereja Protestan/ <i>Christian Church</i>	1
3.	Gereja Katolik/ <i>Catholic Church</i>	-
4.	Pura/ <i>Temple</i>	-
5.	Vihara/ <i>Vihara</i>	-

Sumber/*Source*: Kantor Kementerian Agama Kabupaten Bengkulu Tengah/*Ministry of Religion of Bengkulu Tengah Regency*

Tabel 4.3.2 Banyaknya Hewan Kurban Menurut Jenis di Kecamatan Merigi Sakti, 2016
The Number of Qurban Animal by Type in Merigi Sakti Subdistrict, 2016

	Tempat Peribadatan Worship Facilities	Jumlah Total
	(1)	(2)
1.	Sapi/ <i>Cow</i>	...
2.	Kerbau/ <i>Buffalo</i>	...
3.	Kambing/ <i>Goat</i>	...

... data belum tersedia

Sumber/*Source*: Kantor Kementerian Agama Kabupaten Bengkulu Tengah/*Ministry of Religion of Bengkulu Tengah Regency*

BAB
Chapter

PERTANIAN
Agriculture

5

<http://bengkulutengahkab.bps.go.id>

PENJELASAN TEKNIS

1. **Lahan sawah** adalah lahan pertanian yang berpetak-petak dan dibatasi oleh pematang (galengan), saluran untuk menahan/ menyalurkan air, yang biasanya ditanami padi sawah tanpa memandang dari mana diperoleh atau status lahan tersebut. Lahan yang dimaksud termasuk lahan yang terdaftar di Pajak Bumi Bangunan, luran Pembangunan Daerah, lahan bengkok, lahan serobotan, lahan rawa yang ditanami padi dan lahan bekas tanaman tahunan yang telah dijadikan sawah, baik yang ditanami padi, palawija atau tanaman semusim lainnya.
2. **Tegal/Kebun** adalah lahan pertanian bukan sawah (lahan kering) yang ditanami tanaman semusim atau tahunan dan terpisah dengan halaman sekitar rumah serta penggunaannya tidak berpindah pindah.
3. **Ladang/Huma** adalah lahan pertanian bukan sawah (lahan kering) yang biasanya ditanami tanaman semusim dan penggunaannya hanya semusim atau dua musim, kemudian akan ditinggalkan bila sudah tidak subur

TECHNICAL NOTES

1. **Wetland** is agricultural land that separated by small dykes to resist water, where the main crop is usually wetland paddy without considering where it is got from or the status of the land. It includes the land that is registered at land income tax office, regional development contribution, 'bengkok' land, illegal ownership, swamps for rice cultivation, and annual crop land mark that has been used as rice field, which are both planted with paddy, secondary crops or the other seasonal crops.
2. **Dry field/Garden** is an dryland (unirrigated land) which is planted with seasonal or annual crops and separately from the yard around the house without shifting
3. **Unirrigated agricultural field /Shifting cultivation land** is dryland (unirrigated land) that usually is cultivated for seasonal crops and utilized only for one or two seasons, then it will be left when it is not fertile (shifting).

lagi (berpindah-pindah).
Kemungkinan lahan ini beberapa tahun kemudian akan dikerjakan kembali jika sudah subur.

Maybe, this land will be used again in a few years if it has been fertile.

4. **Lahan yang sementara tidak diusahakan** adalah lahan yang biasanya diusahakan tetapi untuk sementara (lebih dari 1 (satu) tahun tetapi kurang dari atau sama dengan 2 (dua) tahun) tidak diusahakan, termasuk lahan sawah yang tidak diusahakan selama lebih dari 2 (dua) tahun.

4. **Temporarily unused land** is land that is regularly used but temporarily (more than a year but less or equal than two years) is unused, it includes wetland that is not cultivated more than two years.

5. Data pokok tanaman pangan yang dikumpulkan adalah luas panen dan produktivitas (hasil per hektar). Produksi tanaman pangan merupakan hasil perkalian antara luas panen dengan produktivitas. Pengumpulan data luas panen dilakukan setiap bulan dengan pendekatan area kecamatan di seluruh wilayah Indonesia. Pengumpulan data produktivitas dilakukan melalui pengukuran langsung pada plot ubinan berukuran 2½ m x 2½ m. Pengumpulan data produktivitas dilakukan setiap subround (empat bulanan) pada waktu panen petani.

5. *The main food crops data collected consists of harvested area and productivity (yield per hectare). Food crops production is generated by harvested area multiplied by productivity. The harvested area data is collected every month using sub district area approach in all sub district in Indonesia. The productivity data collection is conducted by a direct measurement in 2½m x 2½m crop cutting plot. The productivity measurement is conducted in every subround (four monthly) at the time when farmers are harvesting their crops.*

6. Data produksi padi dan palawija yang disajikan adalah dalam

6. *Production of paddy and secondary crops data are*

kuualitas: gabah kering giling (padi), pipilan kering (jagung), biji kering (kedelai dan kacang tanah), dan umbi basah (ubi kayu dan ubi jalar).

presented in the form of: dry unhusked rice (paddy), dry loose maize (maize), dry shells crops (soybeans and peanuts), and fresh roots (cassava and sweet potatoes).

7. Tanaman sayuran dan buah-buahan semusim

Tanaman sayuran semusim adalah tanaman sumber vitamin, garam mineral dan lain-lain yang dikonsumsi dari bagian tanaman yang berupa daun, bunga, buah, dan umbinya, yang berumur kurang dari satu tahun.

Tanaman buah-buahan semusim adalah tanaman sumber vitamin, garam mineral, dan lain-lain yang dikonsumsi dari bagian tanaman yang berupa buah, berumur kurang dari satu tahun, tidak berbentuk pohon/rumpuntetapi menjalar dan berbatang lunak.

7. Seasonal vegetable and fruit plants

Seasonal vegetable plants are plants which are the sources of vitamin, mineral salt, etc, consumed from the part of the plant in the form of leaf, flower, fruit, and root with the age of less than one year.

Seasonal fruit plants are plants which are the sources of vitamin, mineral salt, etc, consumed from the part of the plant in the form of fruits. These plants are creeps with the age of less than one year.

15. Tanaman buah-buahan dan sayuran tahunan

Tanaman buah-buahan tahunan adalah tanaman sumber vitamin, garam mineral, dan lain-lain yang dikonsumsi dari bagian tanaman yang berupa buah dan merupakan tanaman tahunan.

Tanaman sayuran tahunan adalah tanaman sumber vitamin, garam

15. Annual fruit and vegetable plants

Annual fruit plants are plants which are the sources of vitamin, contained mineral salt, etc, consumed from the part of plant in the form of fruit and more than one year of age.

Annual vegetable plants are plants which are the sources of vitamin, contained mineral salt, etc,

mineral, dan lain-lain yang dikonsumsi dari bagian tanaman yang berupa daun dan atau buah yang berumur lebih dari satu tahun.

16. **Luas panen tanaman hortikultura** adalah luas tanaman sayuran, buah-buahan, biofarmaka, dan tanaman hias yang diambil hasilnya/dipanen pada periode pelaporan.

17. **Luas panen untuk tanaman sayuran** adalah luas tanaman yang dipanen sekaligus/habis/dibongkar dan luas tanaman yang dipanen berkali-kali (lebih dari satu kali)/belum habis.

Tanaman yang dipanen sekaligus/habis/dibongkar adalah tanaman yang sehabis panen langsung dibongkar/dicabut, terdiri dari bawang merah, bawang putih, bawang daun, kentang, kol/kubis, kembang kol, petsai/sawi, wortel, lobak, dan kacang merah.

Tanaman yang dipanen berkali-kali (lebih dari satu kali)/belum habis adalah tanaman yang pemanenannya lebih dari satu kali dan biasanya dibongkar apabila panen terakhir sudah tidak memadai lagi, terdiri dari: kacang panjang, cabe besar, cabe rawit, jamur, tomat, terung, buncis,

consumed from the part of the plant in the form of vegetable and more than one year of age.

16. **Harvested area of horticulture** is area which vegetable, fruit, medicinal and ornamental plant of crop harvested during the period of report.

17. **Harvested area of vegetables** is area of entirely plant harvested/demolished and plant harvested several times/undemolished.

Entirely plants harvested/demolished are plants usually harvested once and demolished to be substituted by other plants, consisting of: shallots, garlic, leeks, potato, cabbage, cauli flower, mustard green, carrots, chinese radish, and red kidney beans.

Plants harvested several times/undemolished are plants usually harvested more than once and demolished in the case that the last harvest was economically not profitable. They consist of : yard long beans, chili, small chili, mushroom, tomatoes, egg plant, frech beans, cucumber, pumpkin/chajota, swamp cabbage, spinach, melon, watermelon, and

- ketimun, labu siam, kangkung, bayam, melon, semangka, dan blewah.
18. Produksi hortikultura adalah hasil menurut bentuk produk dari setiap tanaman sayuran, buah-buahan, biofarmaka dan tanaman hias yang diambil berdasarkan luas yang dipanen/tanaman yang menghasilkan pada bulan/triwulan laporan.
19. Penghitungan luas tanaman perkebunan besar adalah pada keadaan akhir tahun dan tidak termasuk yang luasnya kurang dari 5 hektar.
20. Bentuk produksi perkebunan adalah; karet kering (karet), daun kering (teh dan tembakau), biji kering (kopi dan coklat), kulit kering (kayu manis dan kina), serat kering (rami), bunga kering (cengkeh), refined sugar (tebu dari perkebunan besar), gula mangkok (tebu dari perkebunan rakyat), ekivalen kopra (kopra), biji dan bunga (pala) serta minyak daun (sereh).
21. Rumah Tangga Perikanan Tangkap adalah rumah tangga yang melakukan kegiatan penangkapan ikan/binatang air lainnya/tanaman blewah .
18. *Horticulture production is the standard production quantity form of vegetable, fruit, medicinal and ornamental plant based on harvested area/the number of production plants reported monthly/quarterly.*
19. *Planted areas of estates refer to condition at the end of the year, and exclude areas less than 5 hectares.*
20. *Production of estates crops are follows: dry rubber (rubber); dry leaves (tea and tobacco); dry beans (coffee and cocoa); dry bark (cassia vera and cinchona); dry fibre (rosella); dry flowers/buds (cloves); refined sugar (sugar cane from estate); cup sugar (sugar cane from smallholders); copra (copra); seeds and buds (nutmeg); and leaf oil (citronella).*
21. *A capture fishery household is a household conducting activities in catching fishes/other aquatic animals/aquatic plants, for which the products are wholly or partly to*

air dengan tujuan sebagian/seluruh hasilnya untuk dijual.

22. Rumah Tangga Perikanan Budidaya adalah rumah tangga yang melakukan kegiatan budidaya ikan/binatang air lainnya/tanaman air dengan tujuan sebagian/seluruh hasilnya untuk dijual.

be sold.

22. *An aquaculture fishery household is a household conducting activities in culturing fishes/other aquatic animals/aquatic plants, for which the products are wholly or partly to be sold. different types of parameters.*

<http://bengkulutengahkab.bps.go.id>

ULASAN**DESCRIPTION**

Pada tahun 2016, luas panen padi sawah di Kecamatan Merigi Sakti mencapai 312 hektar, sedangkan padi ladang 210 hektar. Sedangkan luas panen untuk komoditi palawija (kedelai) sebesar 45 hektar.

Selain tanaman padi dan palawija, Kecamatan Merigi Sakti juga mempunyai keragaman produksi tanaman hortikultura yaitu buah-buahan. Pada tahun 2016, terdapat 18 komoditi tanaman buah-buahan. Total produksi buah-buahan sebesar 6.672 kuintal.

Komoditi perkebunan yang dihasilkan di Kecamatan Merigi Sakti antara lain kelapa sawit, karet, kopi arabika, dan lain-lain. Pada tahun 2016, kelapa sawit, karet, dan kopi robusta merupakan komoditas unggulan dengan produksi masing-masing 442 ton, 219 ton, dan 316 ton.

Hewan ternak dibagi dalam dua kelompok yaitu ternak besar dan ternak kecil serta unggas. Hewan yang masuk kategori ternak besar adalah sapi potong dan kerbau. Sedangkan hewan yang masuk kategori ternak kecil dan unggas adalah kambing, domba, babi, itik, ayam ras, dan ayam kampung. Secara umum, populasi ternak besar mengalami peningkatan dari tahun

In 2015, harvested area of paddy in Merigi Sakti Subdistrict reaches 312 hectar, while the field paddy harvested area reaches 210 hectar. While the harvested area of soybean reaches 49 hectar.

In addition to paddies and crops, Merigi Sakti Subdistrict also has a diversity of fruit production. In 2015, there are 18 fruits commodities. The total production of fruits is 6.672 kuintal.

Commodities produced in Merigi Sakti Subdistrict are palm oil, rubber, robusta coffee, etc. In 2015, palm oil, rubber, and arabica coffee are the leading commodities with production of 318; 205; and 343 tons respectively.

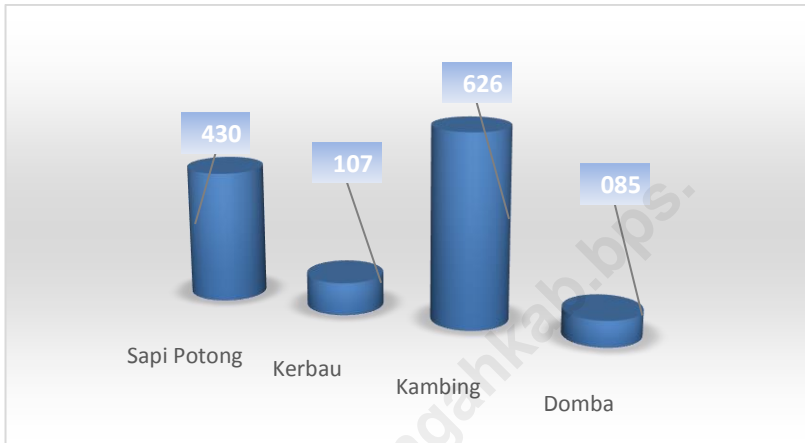
The livestock are divided into twogroups: large livestock, small livestock and poultry. Animals categorized as large livestock are beef cattle and buffalo. While the animals categorized as small livestock and poultry are goats, sheep, pigs, ducks, broilers and layers, and organic chicken. In general, the population of large livestock has increased if compared to the previous year. In 2015 the population of beef cattle are 430 heads and buffalo are 107 heads. While the population of small livestock and

sebelumnya. Tahun 2016 populasi sapi potong sebanyak 430 ekor dan kerbau 107 ekor. Sedangkan populasi ternak kecil dan unggas masing-masing adalah 696 ekor dan 2.365 ekor.

poultry, respectively 696 and 2.365 heads, respectively.

<http://bengkulutengahkab.bps.go.id>

Gambar 6 Populasi Ternak di Kecamatan Merigi Sakti (ekor), 2016
Picture *Livestock Population in Merigi Sakti District (heads), 2016*



5.1 TANAMAN PANGAN/FOOD CROPS

Tabel 5.1.1 Luas Lahan Sawah Menurut Jenis Pengairan di Kecamatan Merigi Sakti (hektar), 2016
Area of Wetland by Type of Irrigation in Merigi Sakti Subdistrict (hectar), 2016

Jenis Pengairan <i>Type of Irrigation</i>		Luas Lahan Sawah <i>Area of Wetland</i>
(1)		(2)
1.	Irigasi/ <i>Irrigation</i>	190
2.	Non Irigasi/ <i>Non Irrigation</i>	102
Jumlah/Total		292

Sumber/Source: Laporan Statistik Pertanian Tanaman Pangan, Penggunaan Lahan/*Statistic Report of Food Crops, Land Utilization*

Tabel 5.1.2 Luas Lahan Tegal/Kebun, Ladang/Huma, dan Lahan yang Sementara Tidak Diusahakan di Kecamatan Merigi Sakti (hektar), 2016
Area of Dry Field/Garden, Shifting Cultivation, Land and Temporarily Unused Land in Merigi Sakti Subdistrict (hectar), 2016

	Jenis Pengairan <i>Type of Irrigation</i>	Luas Lahan <i>Area</i>
	(1)	(2)
1.	Tegal (Kebun)/ <i>Dry Field (Garden)</i>	650
2.	Ladang (Huma)/ <i>Shifting Cultivation</i>	465
3.	Sementara Tidak Diusahakan/ <i>Temporarily Unused</i>	1 563

Sumber/Source: Laporan Statistik Pertanian Tanaman Pangan, Penggunaan Lahan/*Statistic Report of Food Crops, Land Utilization*

Tabel 5.1.3 Luas Panen Padi Sawah dan Padi Ladang di Kecamatan Merigi Sakti (hektar), 2016
Table **Harvested Area of Wetland and Dryland Paddy in Merigi Sakti Subdistrict (hectar), 2016**

Jenis Padi Type of Paddy		Luas Panen Harvested Area
(1)		(2)
1.	Padi Sawah/Wetland Paddy	312
2.	Padi Ladang/Dryland Paddy	210

Sumber/Source: Laporan Statistik Pertanian Tanaman Pangan, Penggunaan Lahan/Statistic Report of Food Crops, Land Utilization

Tabel 5.1.4 Luas Panen Jagung, Kedelai, Kacang Tanah, Kacang Hijau, Ubi Kayu, Ubi Jalar di Kecamatan Merigi Sakti (hektar), 2016
Table Harvested Area of Maize, Soybean, Peanut, Mungbean, Cassava, and Sweet Potato in Merigi Sakti Subdistrict (hectar), 2016

	Jenis Palawija Type of Palawija	Luas Panen Harvested Area
	(1)	(2)
1.	Jagung/ <i>Maize</i>	-
2.	Kedelai/ <i>Soybean</i>	45
3.	Kacang Tanah/ <i>Peanut</i>	3
4.	Kacang Hijau/ <i>Mugbean</i>	-
5.	Ubi Kayu/ <i>Cassava</i>	1
6.	Ubi Jalar/ <i>Sweet Potato</i>	-

Sumber/Source: Laporan Statistik Pertanian Tanaman Pangan, Penggunaan Lahan/*Statistic Report of Food Crops, Land Utilization*

5.2 HORTIKULTURA/*HORTICULTURE*

Tabel 5.2.1 Produksi Buah-buahan Menurut Jenis Buah di Kecamatan Merigi Sakti, 2015
Table *Production of Fruits by Kind of Fruit in Merigi Sakti Subdistrict, 2015*

Jenis Sayuran/ <i>Kind of Plant</i>		Produksi (kwintal) <i>Production (kuintal)</i>
(1)	(2)	
1. Alpukat/ <i>Alvocado</i>		29
2. Mangga/ <i>Mango</i>		740
3. Rambutan/ <i>Rambutan</i>		979
4. Duku (Langsat)/ <i>Duku</i>		120
5. Jeruk/ <i>Orange</i>		33
6. Durian/ <i>Durian</i>		1132
7. Sawo/ <i>Sawo</i>		18
8. Sirsak/ <i>Sirsak</i>		24
9. Pepaya/ <i>Papaya</i>		262
10. Nanas/ <i>Pineapple</i>		15
11. Jambu Biji/ <i>Guava</i>		535
12. Salak/ <i>Salak</i>		123
13. Pisang/ <i>Banana</i>		2264
14. Belimbing/ <i>Star Fruit</i>		77
15. Jambu Air/ <i>Water Apple</i>		10
16. Nangka/ <i>Jack Fruit</i>		130
17. Jeruk Siam/ <i>Tangerine</i>		-
18. Manggis/ <i>Mangosten</i>		114
19. Sukun/ <i>Bread Fruit</i>		67

Sumber/*Source*: Dinas Pertanian Melalui Survei Pertanian Hortikultura/*Agriculture Departement Through Agriculture Survey for Horticultura*

5.3 PERKEBUNAN/*ESTATE CROPS*

Tabel 5.3.1 Luas Tanaman, Produksi dan Jumlah Petani Perkebunan Menurut Jenis Tanaman di Kecamatan Merigi Sakti, 2016
Planted Area, Production and the Number of Plantation Farmers of Estate Crops by Kind of Crop in Merigi Sakti Subdistrict, 2016

Jenis Tanaman <i>Kind of Crop</i>	Luas Tanaman (hektar) <i>Planted Area (hectar)</i>			Produksi <i>Production</i> (ton)	Jumlah Petani <i>Number</i> <i>of Plantation</i> <i>Farmers</i>
	TBM ¹	TM ²	TTM/ TR ³		
(1)	(2)	(3)	(4)	(5)	(6)
1. Karet/ <i>Rubber</i>	80	161	-	219	178
2. Kopi Robusta/ <i>Robusta Coffee</i>	23	422	-	316	260
3. Kopi Arabika/ <i>Arabica Coffee</i>	-	-	-	-	-
4. Kelapa Dalam/ <i>Coconut</i>	62	118	10	144	640
5. Kelapa Sawit/ <i>Palm Oil</i>	93	118	-	442	176
6. Kakao/ <i>Cocoa</i>	-	-	-	-	-
7. Lada/ <i>Pepper</i>	-	20	-	13,3	39
8. Kayu Manis/ <i>Cinnamon</i>	-	-	-	-	-
9. Kapuk/ <i>Cottonseed</i>	-	-	-	-	-
10. Pinang/ <i>Sirlain</i>	5	66	-	69	173
11. Aren/ <i>Sugar Palm</i>	-	-	-	-	-
12. Pala/ <i>Nutmeg</i>	3	5	-	2,8	36
13. Kemiri/ <i>Candlenut</i>	-	13	-	4	23

Sumber/*Source*: Dinas Pertanian, Perkebunan dan Peternakan Kabupaten Bengkulu Tengah/*Agriculture, Estate Crops and Livestock Department of Bengkulu Tengah Regency*

5.4 PETERNAKAN/LIVES STOCK

Tabel 5.4.1 Populasi Ternak Menurut Jenis Ternak di Kecamatan Merigi Sakti (ekor), 2016
Table *Livestock Population by Kind of Livestock in Merigi Sakti Subdistrict (head), 2016*

Jenis Ternak <i>Kind of Livestock</i>		Populasi (ekor) <i>Population (head)</i>
(1)		(2)
1.	Sapi Potong/ <i>Beef Cattle</i>	430
2.	Kerbau/ <i>Buffalo</i>	107
3.	Kambing/ <i>Goat</i>	626
4.	Domba/ <i>Sheep</i>	85
5.	Babi/ <i>Pig</i>	-

Sumber/*Source*: Dinas Pertanian, Perkebunan dan Peternakan Kabupaten Bengkulu Tengah/*Agriculture, Estate Crops and Livestock Department of Bengkulu Tengah Regency*

Tabel 5.4.2 Populasi Unggas Menurut Jenis Unggas di Kecamatan Merigi Sakti, 2016
Poultry Population by Kind of Poultry in Merigi Sakti Subdistrict, 2016

Jenis Unggas <i>Kind of Poultry</i>		Populasi (ekor) <i>Population (head)</i>
(1)		(2)
1.	Ayam Kampung/ <i>Native Chicken</i>	2 129
2.	Ayam Petelur/ <i>Layer</i>	-
3.	Ayam Pedaging/ <i>Broiler</i>	-
5.	Itik/Itik Manila/ <i>Duck/Muscovy Duck</i>	236

Sumber/*Source*: Dinas Pertanian, Perkebunan dan Peternakan Kabupaten Bengkulu Tengah/*Agriculture, Estate Crops and Livestock Department of Bengkulu Tengah Regency*

5.5 PERIKANAN/FISHERY

Tabel 5.5.1 Luas Area Produksi, Produksi, Nilaidan Jumlah Rumah Tangga Perikanan Tangkap dan Darat Menurut Jenisnya di Kecamatan Merigi Sakti, 2016
The Harvested Area, Production, Value and Number of Households of Fish Capture by Type in Merigi Sakti Subdistrict, 2016

	JenisType	Area Produksi (ha) /Harvested Area (ha)	Produksi /Production (ton)	Nilai/Value (juta)	Jumlah Rumah Tangga /Number of Households
	(1)	(2)	(3)	(4)	(5)
1.	Perairan Umum/ <i>Inland Water</i>	32,00	1100	16,500	17
2.	Kolam/ <i>Fresh Water Pond</i>	60,00	81,00	900,00	90
3.	Tebat Teknis/ <i>Technical Dam</i>	9,00	15,00	30 ,00	2
4.	Perikanan Sawah/ <i>Fishery</i>	9,00	16,00	20 ,00	2
5.	Tambak/ <i>Brackish Water Pond</i>	-	-	-	-

Sumber/Source: Dinas Kelautan dan Perikanan Kabupaten Bengkulu Tengah/*The Marine and Fisheries Service of Bengkulu Tengah Regency*

BAB
Chapter

TRANSPORTASI

Transportation

6

<http://bengkulutengahkab.bps.go.id>

PENJELASAN TEKNIS

1. Data pengangkutan dan komunikasi meliputi:
 - a. Panjang jalan
 - b. Angkutan darat
 - c. Angkutan laut
 - d. Angkutan udara
 - e. Pos dan telekomunikasi

TECHNICAL NOTES

1. *The data of transportation and communication are as follows:*
 - a. *Road length*
 - b. *Land transport*
 - c. *Sea transport*
 - d. *Air transport*
 - e. *Post and telecommunication*

<http://bengkulutengahkab.bps.go.id>

ULASAN

Pembangunan dan peningkatan fasilitas transportasi seperti jalan dan jembatan penting demi memudahkan hubungan komunikasi dan proses mobilisasi penduduk antar daerah dalam menunjang kelancaran distribusi barang dan jasa sehingga berdampak pada peningkatan pertumbuhan ekonomi, utamanya untuk daerah-daerah sulit terjangkau dan terisolir.

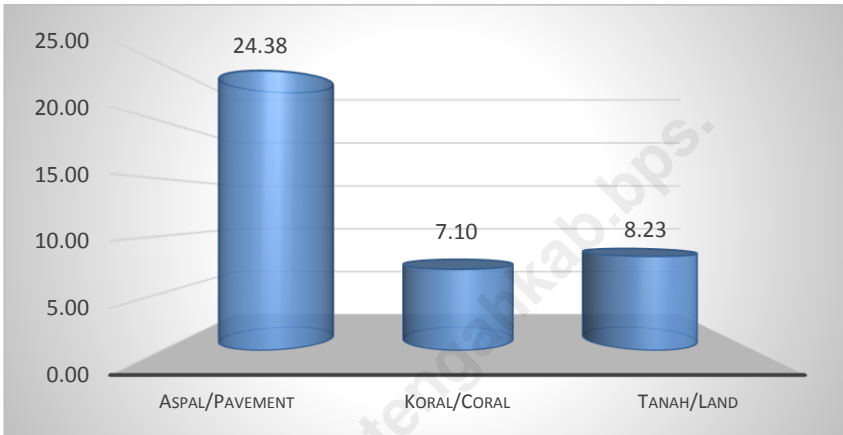
Pada tahun 2016, panjang jalan kabupaten di Kecamatan Merigi Sakti adalah sepanjang 39,70 km. Sebesar 61 persen atau 24,38 km merupakan jalan aspal, 18 persen atau 7,10 km merupakan jalan koral (kerikil), dan 8 persen atau 8,23 km merupakan jalan tanah. Dari panjang jalan tersebut 20,70 persen kondisi jalannya baik dan yang lainnya beraneka kondisi jalan.

DESCRIPTION

The development and improvement of transportation facilities such as roads and bridges are important to ease communication and the mobilization process of the population among regions in boosting the distribution of goods and services so it has an impact on the economic growth, especially for remote and isolated areas.

In 2016, the length of roads in Merigi Sakti Subdistrict is 39.70 km. As much as 61 percent of it or 24.38 km is pavement roads, 18 percent or 7.10 km is coral (gravel) roads, and 8 percent or 8.23 km is land roads. As much as 20.70 percent of the road length, are in good conditions, while the remaining is in various conditions

Gambar 7 Panjang Jalan Kabupaten Menurut Jenis Permukaan Jalan di Kecamatan Merigi Sakti, (km), 2015
Picture
Length of Regency Roads by Type of Road Surface in Merigi Sakti Regency (km), 2015



Tabel 6.1 Panjang Jalan Kabupaten Jenis Permukaan Jalan di Kecamatan Merigi Sakti (km), 2016
Length of Regency Roads by Type of Road Surface in Merigi Sakti Subdistrict (km), 2016

Jenis Permukaan Jalan <i>Type of Road Surface</i>		Panjang (km) <i>Length (km)</i>
(1)		(2)
1.	Aspal/ <i>Pavement</i>	24,38
2.	Koral (Kerikil)/ <i>Coral (Gravel)</i>	7,10
3.	Tanah/ <i>Land</i>	15,38
4.	Lainnya/ <i>Other</i>	-

Sumber/*Source*: Dinas Pekerjaan Umum (PU) Kabupaten Bengkulu Tengah/*Department of Public Works of Bengkulu Tengah Regency*

Tabel 6.2 Panjang Jalan Kabupaten Kondisi Jalan di Kecamatan Merigi Sakti (km), 2015
Length of Regency Roads by Road Condition in Merigi Sakti Subdistrict (km), 2015

Jenis Permukaan Jalan <i>Type of Road Surface</i>		Panjang (km) <i>Length (km)</i>
(1)		(2)
1.	Baik/ <i>Good</i>	20,70
2.	Sedang/ <i>Moderat</i>	6,28
3.	Rusak/ <i>Damaged</i>	6,89
4.	Rusak Berat/ <i>Severaly Damaged</i>	5,83

Sumber/*Source*: Dinas Pekerjaan Umum (PU) Kabupaten Bengkulu Tengah/*Department of Public Works of Bengkulu Tengah Regency*

Tabel 6.3 Panjang Jalan Kabupaten Menurut Status Jalan di Kecamatan Merigi Sakti (km), 2016
Length of Regency Roads by Status of the Road in Merigi Sakti Subdistrict (km), 2016

	Status Jalan Status of Road	Panjang (km) Length (km)
	(1)	(2)
1.	Negara	-
2.	Provinsi	9,20
3.	Kabupaten	39,70

Sumber/Source: Dinas Pekerjaan Umum (PU) Kabupaten Bengkulu Tengah/Department of Public Works of Bengkulu Tengah Regency

BAB
Chapter

KEUANGAN DAN HARGA-HARGA

Finance and Prices

7

<http://bengkulutengahkab.bps.go.id>

ULASAN

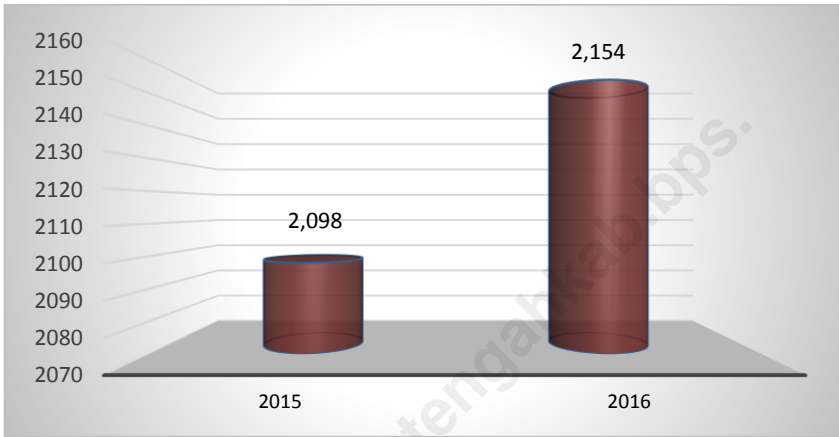
Pada tahun 2016, banyaknya objek pajak bumi dan bangunan di Kecamatan Merigi Sakti mengalami kenaikan dibandingkan tahun 2015 yaitu sebesar 2.154 orang. Realisasi pajak bumi dan bangunan Kecamatan Merigi Sakti pada tahun 2016 yaitu sebesar 1.465.468.060 rupiah.

DESCRIPTION

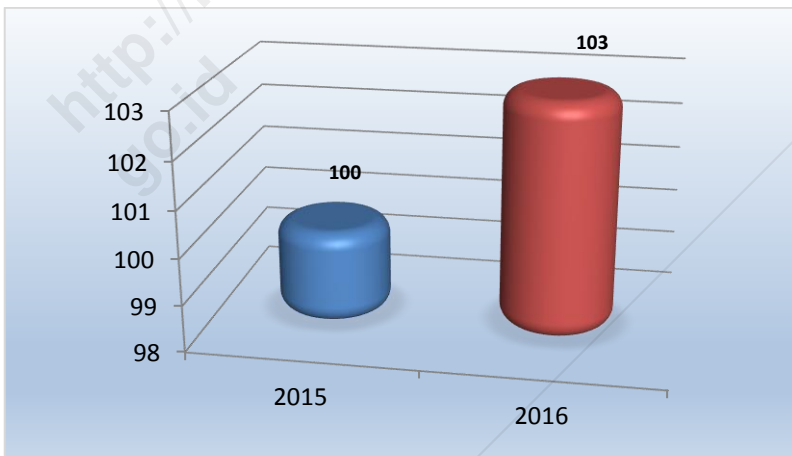
In 2016, the number of property tax payers in Merigi Sakti Subdistrict has increased if compared to 2015 reaches 2,154 payers. The property tax realization in Merigi Sakti Subdistrict in 2015 are 1.465.468.060 rupiahs.

<http://bengkulutengahkab.go.id>

Gambar 8 Banyaknya Objek Pajak Bumi dan Bangunan (PBB) di Kecamatan Merigi Sakti, 2015-2016
Picture **Number of Property Tax Payers in Merigi Sakti Subdistrict, 2015-2016**



Gambar 9 Banyaknya Anggota Koperasi di Kecamatan Merigi Sakti, 2015-2016
Picture **Number of Cooperatives Member in Merigi Sakti Subdistrict, 2015-2016**



Tabel 7.1 Banyaknya Objek dan Realisasi Pajak Bumi dan Bangunan (PBB) di Kecamatan Merigi Sakti, 2016
Table *Number of Property Tax Payers and Revenue Realization in Merigi Sakti Subdistrict, 2016*

Uraian <i>Description</i>	Jumlah <i>Total</i>
(1)	(2)
Objek PBB/ <i>Property Tax Payers</i>	2 154
Realisasi PBB (rupiah)/ <i>Property Tax Revenue (rupiahs)</i>	1.465.468.060

Sumber/*Source*: Dinas Pendapatan, Pengelolaan Keuangan dan Aset Daerah (DPPKAD) Kabupaten Bengkulu Tengah/*Revenue, Regional Finance and Asset Management Service of Bengkulu Tengah Regency*

Tabel 7.2 Jumlah Koperasi Menurut Jenis Koperasi di Kecamatan Merigi Sakti, 2016
Table Number of Cooperatives by Type of Cooperative in Merigi Sakti Subdistrict, 2016

Jenis Koperasi <i>Type of Cooperatives</i>		Jumlah <i>Total</i>
(1)		(2)
1.	KUD/ <i>Village Unit of Cooperative</i>	1
2.	KPN/ <i>Civil Servants Cooperative</i>	-
3.	KOPTAN/ <i>Agricultural Cooperative</i>	-
4.	KOPWAN/ <i>Women Cooperative</i>	-
5.	KSU	-
6.	Koperasi Sekolah/ <i>School Cooperative</i>	-
7.	Lainnya/ <i>Others</i>	5

Sumber/*Source*: Dinas Perindustrian, Perdagangan, Koperasi, dan UMKM Kabupaten Bengkulu Tengah/*Department of Industry, Trade, Cooperatives and Small and Medium Micro Enterprises of Bengkulu Tengah Regency*

Tabel 7.3 Banyaknya Anggota dan Volume Usaha Koperasi di Kecamatan Merigi Sakti, 2016
Number of Cooperatives Member dan Business Volume in Merigi Sakti Subdistrict, 2016

Uraian <i>Description</i>	Jumlah <i>Total</i>
(1)	(2)
Anggota/Member	103
Volume Usaha (Rp. 000)/Business Volume (Rp.000)	65.000

Sumber/Source: Dinas Perindustrian, Perdagangan, Koperasi, dan UMKM Kabupaten Bengkulu Tengah/Department of Industry, Trade, Cooperatives and Small and Medium Micro Enterprises of Bengkulu Tengah Regency

DATA

MENCERDASKAN BANGSA

Enlighten The Nation



BADAN PUSAT STATISTIK
KABUPATEN BENGKULU TENGAH
BPS-Statistics of Bengkulu Tengah Regency
Jalan Raya Bengkulu - Kepahyang Km. 12 Kembang Seri
Telp.: (0736)7321658, Fax.: (0736)7321658
Homepage : <http://bengkulutengahkab.bps.go.id> E-mail : bps1709@bps.go.id

