

Katalog/Catalog : I 102001.6472010
ISSN 2620-3677

KECAMATAN PALARAN DALAM ANGKA

Palaran Subdistrict in Figures



**BADAN PUSAT STATISTIK
KOTA SAMARINDA**
BPS - Statistics of Samarinda Municipality

KECAMATAN PALARAN DALAM ANGKA

Palaran Subdistrict in Figures



2023

KECAMATAN PALARAN DALAM ANGKA

Palaran Subdistrict in Figures

2023

ISSN : 2620-3677
Katalog / Catalog : 1102001.6472010
Nomor Publikasi / Publication Number : 6472.2306

Ukuran Buku / Book Size : 14,8 cm x 21,0 cm
Jumlah Halaman / Number of Page : xxii + 109 halaman

Naskah / Manuscript :
BPS Kota Samarinda
BPS – Statistics of Samarinda Municipality

Penyunting / Editor :
BPS Kota Samarinda
BPS – Statistics of Samarinda Municipality

Gambar Kulit / Cover Design :
BPS Kota Samarinda
BPS – Statistics of Samarinda Municipality

Diterbitkan oleh / Published by :
© BPS Kota Samarinda
BPS – Statistics of Samarinda Municipality

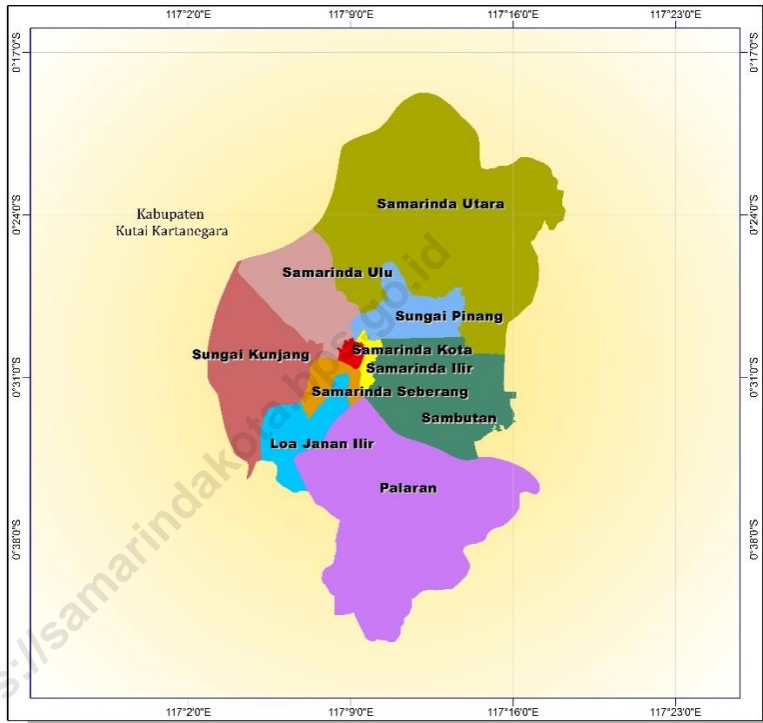
Dicetak oleh / Printed by :
CV. Mahendra Mulya

Dilarang mengumumkan, mendistribusikan, mengkomunikasikan, dan/atau menggandakan sebagian atau seluruh isi buku ini untuk tujuan komersial tanpa izin tertulis dari Badan Pusat Statistik.

Prohibited to announce, distribute, communicate, and/or copy part or all of this book for commercial purpose without permission from BPS-Statistics Indonesia

Peta Wilayah Kota Samarinda

Map of Samarinda Municipality



PETA ADMINISTRASI KOTA SAMARINDA

Legenda:

- LOA JANAN ILIR
- PALARAN
- SAMARINDA ILIR
- SAMARINDA KOTA
- SAMARINDA SEBERANG
- SAMARINDA ULU
- SAMARINDA UTARA
- SAMBUTAN
- SUNGAI KUNJANG
- SUNGAI PINANG

Sumber:
Peta Wilayah Kerja Statistik(Badan Pusat Statistik, 2015)

KEPALA BPS KOTA SAMARINDA
CHIEF STATISTICIAN OF SAMARINDA MUNICIPALITY



Roosmawati, S.E., M.M.

Kata Pengantar

Publikasi **Kecamatan Palaran Dalam Angka Tahun 2023** ini merupakan serial dari publikasi tahun sebelumnya yang diterbitkan secara berkala.

Penyusunan publikasi **Kecamatan Palaran Dalam Angka Tahun 2023** ini bersumber dari data primer dan sekunder, baik dari instansi pemerintah maupun swasta yang berada di wilayah (region) Kecamatan Palaran. Penyempurnaan publikasi ini terus dilakukan dari tahun ke tahun, baik mengenai kelengkapan kuantitas data, maupun kualitas data secara series.

Kami sadari bahwa publikasi ini masih memerlukan perbaikan dan penyempurnaan untuk masa yang akan datang. Untuk itu segala saran dan kritik demi perbaikan senantiasa kami harapkan.

Kepada semua Dinas/Instansi/Lembaga Pemerintah dan Swasta yang telah membantu dalam rangka penyusunan Publikasi **Kecamatan Palaran Dalam Angka Tahun 2023** ini, kami ucapkan terima kasih.

Samarinda, September 2023
Kepala BPS Kota Samarinda



Roosmawati, S.E., M.M.

PREFACE

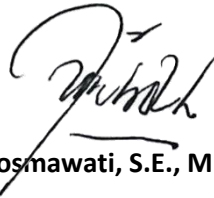
*The publication of **Palaran Subdistrict in Figures 2023** is a series of publication. This book is prepared on the basis of primary and secondary data were collected from public and private institutions in Palaran. It contains some data improvements and data additions.*

Although a great effort for the completion of it had already been made, it could not meet the need of statistic data users. Therefore, we were looking forward to readers' constructive criticism and suggestion for the completion.

Thank you, for all institutions, department and other who have already contributed data and important documents for its preparation and completion.

Eventually, we hopeful this book will be greatly beneficial for all of us in the planning, implementation and evaluation of development.

Samarinda, September 2023
Kepala BPS Kota Samarinda



Roosmawati, S.E., M.M

DAFTAR ISI – CONTENTS

Peta Wilayah Kota Samarinda	iii
<i>Map Of Samarinda Municipality</i>	iii
KEPALA BPS KOTA SAMARINDA.....	v
Kata Pengantar.....	vii
<i>PREFACE</i>	viii
DAFTAR ISI – CONTENTS.....	ix
Daftar Tabel / <i>List of Table</i>	xi
Daftar Gambar / <i>List of Pictures</i>	xxi
Penjelasan Umum/ <i>Explanatory Notes</i>	xxiii
1. Geografi / Geography.....	1
2. Pemerintahan/ Government	9
3. Penduduk/Population	21
4. Sosial/Social.....	34
5. Pertanian/Agriculture.....	74
6. Perdagangan / Trade	96

Daftar Tabel / List of Table

- 1.1.1. Luas Daerah Menurut Desa /Kelurahan di Kecamatan Palaran, 2022, *Land Area by Villages Palaran Subdistrict, 2022*..... 7
- 1.1.2. Batas dan Luas Wilayah Kecamatan Palaran, 2022 *Border and Area of Palaran Subdistrict, 2022* 8
- 2.1. Daftar Nama Desa/Kelurahan Menurut Klasifikasi di Kecamatan Palaran, 2022 *List of Villages by Classification in Palaran Subdistrict, 2022*..... 14
- 2.2. Banyaknya Aparatur Pemerintah Desa/ Kelurahan Menurut Jabatan di Kecamatan Palaran, 2022, *Number of Village Personnel by Job in Palaran Subdistrict, 2022* 15
- 2.3. Banyaknya Satgas Keamanan dan Ketertiban menurut Desa/Kelurahan di Kecamatan Palaran, 2022 *Number of Civil Defense Members by Villages in Palaran Subdistrict, 2022* 16
- 2.4. Jarak Kantor Desa/Kelurahan ke Kantor Camat di Kecamatan Palaran, 2022 *Distance between Village Office to District Office in Palaran Subdistrict, 2022*..... 17
- 2.5. Banyaknya RT menurut Desa/Kelurahan di Kecamatan Palaran, 2022 *Number of RT by Villages in Palaran Subdistrict, 2022* ... 18
- 2.6. Banyaknya LPM menurut Desa/Kelurahan di Kecamatan Palaran, 2022 *Number of LKMD by Villages in Palaran Subdistrict, 2022*..... 19
- 3.1. Penduduk, Distribusi Persentase Penduduk, Kepadatan Penduduk, Rasio Jenis Kelamin Penduduk Menurut Kelurahan di Kecamatan Palaran, 2022 *Population, Percentage Distribution of Population, Population Density, and Population Sex Ratio by Kelurahan In Palaran Subdistrict, 2022* 28

3.2.	Perkembangan Penduduk Menurut Desa/Kelurahan di Kecamatan Palaran, 2020-2022 <i>Population Growth by Villages in Palaran Subdistrict, 2020-2022</i>	30
3.3.	Perkembangan Penduduk Menurut Jenis Kelamin di Kecamatan Palaran, 2021-2022 <i>Population Growth by Sex in Palaran Subdistrict, 2021-2022</i>	31
3.4.	Penduduk Menurut Jenis Kelamin dan Desa/ Kelurahan di Kecamatan Palaran, 2022 <i>Population by Sex and Villages in Palaran Subdistrict, 2022</i>	32
4.1.1	Banyaknya Kelurahan yang Memiliki Fasilitas Sekolah Menurut Tingkat Pendidikan di Kecamatan Palaran, 2020-2022 <i>Number of Kelurahan Having Educational Facilities by Educational Level in Palaran Subdistrict, 2020-2022</i>	40
4.1.2	Jumlah Sekolah Menurut Tingkat Pendidikan di Kecamatan Palaran, 2021/2022 dan 2022/2023 <i>Number of Schools by Educational Level in Palaran Subdistrict, 2021/2022 dan 2022/2023</i>	41
4.1.3	Jumlah Guru Menurut Tingkat Pendidikan di Kecamatan Palaran, 2021/2022 dan 2022/2023 <i>Number of Teachers by Educational Level in Palaran Subdistrict, 2021/2022 dan 2022/2023</i>	42
4.1.4	Jumlah Murid Menurut Tingkat Pendidikan di Kecamatan Palaran, 2021/2022 dan 2022/2023 <i>Number of Pupils by Educational Level in Palaran Subdistrict, 2021/2022 dan 2022/2023</i>	43
4.1.5	Rasio Murid-Guru dan Murid-Sekolah Menurut Tingkat Pendidikan dan Status Sekolah di Kecamatan Palaran, 2022 <i>Ratio of Pupils-Teacher and Pupil-School by Educational Level and School State in Palaran Subdistrict, 2022</i>	44

4.1.6	Banyaknya Sekolah Dasar (SD) Menurut Desa/Kelurahan di Kecamatan Palaran, 2022 <i>Number of Primary School by Village in Palaran Subdistrict, 2022</i>	45
4.1.7	Banyaknya Madrasah Ibtidaiyah (MI) Menurut Desa/Kelurahan di Kecamatan Palaran, 2022 <i>Number of Madrasah Ibtidaiyah by Village in Palaran Subdistrict, 2022</i>	46
4.1.8	Banyaknya Sekolah Menengah Pertama (SMP) Menurut Desa/Kelurahan di Kecamatan Palaran, 2022 <i>Number of Junior High School by Village in Palaran Subdistrict, 2022</i>	47
4.1.9	Banyaknya Madrasah Tsanawiyah (MTs) Menurut Desa/Kelurahan di Kecamatan Palaran, 2022 <i>Number of Madrasah Tsanawiyah by Village in Palaran Subdistrict, 2022</i>	48
4.1.10	Banyaknya Sekolah Menengah Atas (SMA) Menurut Desa/Kelurahan di Kecamatan Palaran, 2022 <i>Number of Senior High School by Village in Palaran Subdistrict, 2022</i>	49
4.1.11	Banyaknya Sekolah Madrasah Aliyah (MA) Menurut Desa/Kelurahan di Kecamatan Palaran, 2022 <i>Number of Madrasah Aliyah by Village in Palaran Subdistrict, 2022</i>	50
4.1.12	Banyaknya Sekolah Menengah Kejuruan (SMK) Menurut Desa/Kelurahan di Kecamatan Palaran, 2022 <i>Number of Vocational School by Village in Palaran Subdistrict, 2022</i>	51
4.1.13	Banyaknya Akademi/Perguruan Tinggi Menurut Desa/Kelurahan di Kecamatan Palaran, 2022 <i>Number of College by Village in Palaran Subdistrict, 2022</i>	52
4.2.1	Banyaknya Kelurahan yang Memiliki Sarana Kesehatan Menurut Jenis Sarana Kesehatan di Kecamatan Palaran, 2020-2022 <i>Number of Kelurahan Health Facilities by Type of Health Facilities in Palaran Subdistrict, 2020-2022</i>	53

4.2.2	Banyaknya Sarana Kesehatan Menurut Desa/Kelurahan dan Jenis Sarana Kesehatan di Kecamatan Palaran, 2022 <i>Number of Health Facilities by Village and Its Kind in Palaran Subdistrict, 2022</i>	54
4.2.3	Banyaknya Puskesmas dan Puskesmas Pembantu Menurut Desa/Kelurahan di Kecamatan Palaran, 2022 <i>Number of Public Health Centre and Public Health Sub-Centre by Villages in Palaran Subdistrict, 2022</i>	56
4.2.4	Jumlah Fasilitas Kesehatan menurut Desa/ Kelurahan di Kecamatan Palaran, 2022 <u>Number of Health Facilities by Villages in Palaran Subdistrict, 2022</u>	57
4.3.1	Jumlah Tempat Ibadah menurut Desa/ Kelurahan di Kecamatan Palaran, 2022 <u>Number of Place of Worship by Village in Palaran Subdistrict, 2022</u>	58
4.3.2	Jumlah Nikah, Talak, Cerai dan Rujuk Menurut Desa/Kelurahan di Kecamatan Palaran, 2022 <i>Number Marriages, Divorces, Separations, and Reconciliation by Villages in Palaran Subdistrict, 2022</i>	59
4.3.3	Banyaknya Desa/Kelurahan Menurut Jenis Bahan Bakar untuk Memasak yang Digunakan Oleh Sebagian Besar Keluarga di Kecamatan Palaran, 2022 <i>Number of Village by Type of Fuel for Cooking That Used in Most Families in Palaran Subdistrict, 2022</i>	60
4.3.4	Banyaknya Desa/Kelurahan Menurut Sumber Air Minum Sebagian Besar Keluarga di Kecamatan Palaran, 2022 <i>Number of Village by Type of Drinking Water Source That Used in Most Families in Palaran Subdistrict, 2022</i>	61

4.3.5	Banyaknya Desa/Kelurahan Menurut Penggunaan Fasilitas Tempat Buang Air Besar Sebagian Besar Keluarga di Kecamatan Palaran, 2022	<i>Number of Village by Type of Bowel Facilities That Used in Partially Families in Palaran Subdistrict, 2022</i>	62
4.3.6	Jumlah Fasilitas Olah Raga menurut Desa/Kelurahan di Kecamatan Palaran, 2022	<i>Number of Sports Facilities by Villages in Palaran Subdistrict, 2022</i>	63
4.3.7	Banyaknya Desa/Kelurahan yang Memiliki Kelompok Kegiatan Olahraga Menurut Jenis Olahraga dan Ketersediaan Fasilitas/Lapangan Olahraga di Kecamatan Palaran, 2022	<i>Number of Village That Having Sport Activity Group by Kind of Sport and Existence of Sports Facilities in Palaran Subdistrict, 2022</i>	64
4.3.8	Banyaknya Kejadian Bencana Alam Menurut Desa/Kelurahan dan Jenis Bencana Alam di Kecamatan Palaran, 2022	<i>Number of Natural Disasters by Village and Its Type in Palaran Subdistrict, 2022</i>	65
4.3.9	Banyaknya Korban Jiwa Akibat Bencana Alam Menurut Desa/Kelurahan dan Jenis Bencana Alam di Kecamatan Palaran, 2022	<i>Number of Disaster Victims by Village and Its Type in Palaran Subdistrict, 2022</i>	68
4.3.10	Keberadaan Fasilitas/Upaya Antisipasi/Mitigasi Bencana Alam Menurut Desa/Kelurahan di Kecamatan Palaran, 2022	<i>Existence of Disaster Anticipation/Mitigation Facilities by Village in Palaran Subdistrict, 2022</i>	71
4.3.11	Banyaknya Embung Desa Menurut Desa/Kelurahan di Kecamatan Palaran, 2021 dan 2022		

	<i>Number of Village Reservoirs by Village in Palaran Subdistrict, 2021 and 2022</i>	73
5.1	Luas Panen Tanaman Sayuran dan Buah-buahan Semusim Menurut Jenis Tanaman di Kecamatan Palaran (ha), 2019-2022	
	<i>Harvested Area of Seasonal Vegetables and Fruits by Kind of Plant in Palaran Subdistrict (ha), 2019-2022</i>	81
5.2	Produksi Tanaman Sayuran dan Buah-buahan Semusim Menurut Jenis Tanaman di Kecamatan Palaran (kuintal), 2019-2022	
	<i>Production of Seasonal Vegetables and Fruits by Kind of Plant in Palaran Subdistrict (quintal), 2019-2022</i>	83
5.3	Luas Panen Tanaman Biofarmaka Menurut Jenis Tanaman di Kecamatan Palaran, 2019-2022	
	<i>Harvested Area of Medicinal Plants by Kind of Plant in Palaran Subdistrict, 2019-2022</i>	85
5.4	Produksi Tanaman Biofarmaka Menurut Jenis Tanaman di Kecamatan Palaran (kg), 2019-2022	
	<i>Production of Medicinal Plants by Kind of Plant in Palaran Subdistrict (kg), 2019-2022</i>	86
5.5	Luas Panen Tanaman Hias Menurut Jenis Tanaman di Kecamatan Palaran (m ²), 2019-2022	
	<i>Harvested Area of Ornamental Plants by Kind of Plant in Palaran Subdistrict (m²), 2019-2022</i>	87
5.6	Produksi Tanaman Hias Menurut Jenis Tanaman di Kecamatan Palaran, 2019-2022	
	<i>Production of Ornamental Plants by Kind of Plant in Palaran Subdistrict, 2019-2022</i>	88

5.7	Produksi Buah-Buahan dan Sayuran Tahunan Menurut Jenis Tanaman di Kecamatan Palaran (kuintal), 2019-2022	
	<i>Production of Annual Fruits and Vegetables by Kind of Plant in Palaran Subdistrict (quintal), 2019-2022</i>	89
5.8	Luas Tanam dan Luas Panen Tanaman Pangan menurut Jenis Tanaman (hektar) di Kecamatan Palaran, 2021-2022	
	<i>Area and Harvest Area of Food Crops by Kind of Plants (Ha) in Palaran Subdistrict, 2021-2022</i>	90
5.9	Luas Areal Tanaman Perkebunan Menurut Komoditas Utama di Kecamatan Palaran, 2021-2022	
	<i>Area of Estate Plants by Commodities in Palaran Subdistrict, 2021-2022</i>	91
5.10	Luas Panen Tanaman Sayuran Semusim di Kecamatan Palaran (hektar), 2020-2022	
	<i>Harvest Area Consumed Vegetable in Palaran Subdistrict (hectare), 2020-2022</i>	92
5.11	Populasi Akhir Tahun Ternak dan Unggas Menurut Jenis (Ekor) di Kecamatan Palaran, 2020-2022	
	<i>Livestock and Poultry Population in Year-End by Kinds (Unit) Palaran Subdistrict, 2020-2022</i>	93
5.12	Produksi Perikanan Menurut Jenis di Kecamatan Palaran (ton), 2021-2022	
	<i>Production of Fisheries by Kind in Palaran Subdistrict (ton), 2021-2022</i>	94
6.1	Banyaknya Keluarga Menurut Desa/Kelurahan dan Jenis Pengguna Listrik di Kecamatan Palaran, 2022	
	<i>Number of Families by Village and Types of Electricity Users in Palaran Subdistrict, 2022</i>	101
6.2	Banyaknya Desa/Kelurahan Menurut Keberadaan Penerangan Jalan Utama Desa/Kelurahan di Kecamatan Palaran, 2017, 2021,	

	dan 2022 <i>Number of Villages by Existence of Main Road Lighting of Village in Palaran Subdistrict, 2017, 2021, and 2022</i>	102
6.3	Sarana Transportasi Antar Desa/Kelurahan Menurut Desa/Kelurahan di Kecamatan Palaran, 2022 <i>Inter-Village Transportation by Village in Palaran Subdistrict, 2022</i>	103
6.4	Kondisi Jalan Darat Antar Desa/Kelurahan Menurut Desa/Kelurahan di Kecamatan Palaran, 2022 <i>Condition of Inter-Village Land Road by Village in Palaran Subdistrict, 2022</i>	104
6.5	Jumlah Menara dan Operator Layanan Komunikasi Telepon Seluler Serta Kondisi Sinyal Telepon Seluler Menurut Desa/Kelurahan di Kecamatan Palaran, 2022 <i>Number of Towers and Cellular Telephone Communication Service Operators and Cellular Signal Condition by Village in Palaran Subdistrict, 2022</i>	105
6.6	Keberadaan Kantor Pos/Pos Pembantu/Rumah Pos dan Perusahaan/Agen Jasa Ekspedisi Swasta Menurut Desa/Kelurahan di Kecamatan Palaran, 2022 <i>Existence of Post Offices/Auxiliary Post/ Post Houses and Companies/Private Expedition Agents by Village in Palaran Subdistrict, 2022</i>	106
6.7	Banyaknya Sarana dan Prasarana Ekonomi Menurut Desa/Kelurahan dan Jenisnya di Kecamatan Palaran, 2022 <i>Number of Economics Facilities and Infrastructures by Village and Type in Palaran Subdistrict, 2022</i>	107
6.8	Banyaknya Sarana Lembaga Keuangan yang Beroperasi Menurut Desa/Kelurahan dan Jenisnya di Kecamatan Palaran, 2022 <i>Number of Operating Financial Institution by Village in Palaran Subdistrict, 2022</i>	110
6.9	Banyaknya Koperasi yang Masih Aktif Menurut Desa/Kelurahan dan Jenis Koperasi di Kecamatan Palaran, 2022 <i>Number of Active</i>	

	<i>Cooperatives by Village and Its Kind in Palaran Subdistrict, 2022</i>	111
6.10	Jumlah Toko dan Restoran/Rumah Makan di Kecamatan Palaran, 2022 <i>Number of Shops and Restaurant in Palaran Subdistrict, 2022</i>	112
6.11	Jumlah Industri Kecil dan Industri Rumah Tangga di Kecamatan Palaran, 2020-2022 <i>Number of Small Scale Industries and Home Industries in Palaran Subdistrict, 2020-2022</i>	113
6.12	Banyaknya Telepon Pribadi, Telepon Umum, dan Warung Telekomunikasi (Wartel) di Kecamatan Palaran, 2021-2022 <i>Number of House Telephones, Public Telephones, and Telecommunications Shops in Palaran Subdistrict, 2021-2022</i>	115

<https://samarindakota.bps.go.id>

Daftar Gambar / List of Pictures

1.	Persentase Luas Kelurahan di Kecamatan Palaran	6
	<i>Percentage of Villages in Palaran Subdistrict</i>	<i>6</i>
2.	Jumlah Rukun Tetangga di Setiap Desa/Kelurahan di Kecamatan Palaran, 2022	13
	<i>Number of RT in Each Villages in Palaran Subdistrict, 2022</i>	<i>13</i>
3.	Perkembangan Penduduk Menurut Desa/Kelurahan di Kecamatan Palaran, 2018-2022.....	27
	<i>Population Growth by Villages in Palaran Subdistrict, 2018-2022</i>	<i>27</i>
4.	Jumlah Murid dan Guru Menurut Jenjang Pendidikan di Kecamatan Palaran, 2022.....	39
	<i>Number of Teachers and Students by Education Level in Palaran Subdistrict, 2022.....</i>	<i>39</i>
5.	Perkembangan Luas Areal Perkebunan Menurut Komoditas di Kecamatan Palaran (hektar), 2020-2022	80
	<i>Growth of Planted Area by Comodities in Palaran Subdistrict (hectare), 2020-2022</i>	<i>80</i>
6.	Jumlah Industri Kecil dan Industri Rumah Tangga di Kecamatan Palaran, 2022	100
	<i>Number of Economic Means by Village in Palaran Subdistrict, 2022</i>	<i>100</i>

Penjelasan Umum/*Explanatory Notes*

Tanda-tanda, satuan-satuan, dan lain-lainnya yang digunakan dalam publikasi ini adalah sebagai berikut:

Symbols, measurement units, and acronyms which are used in this publication, are as follows:

1. TANDA-TANDA/*SYMBOLS*

Data tidak tersedia/ <i>Data not available</i>	: ...
Tidak ada atau nol / <i>Null or zero</i>	: –
Data dapat diabaikan/ <i>Data negligible</i>	: 0
Tanda decimal/ <i>Decimal point</i>	: ,
Data tidak dapat ditampilkan/ <i>Not applicable</i>	: NA
Angka perkiraan/ <i>Estimated figures</i>	: e
Angka sementara/ <i>Preliminary figures</i>	: x
Angka sangat sementara/ <i>Very preliminary figures</i>	: xx
Angka diperbaiki/ <i>Revised figures</i>	: r

2. SATUAN/*UNITS*

barel/ <i>barrel</i>	: 158,99 liter/ <i>litres</i> = 1/6,2898 m ³
hektar (ha)/ <i>hectare (ha)</i>	: 10 000 m ²
kilometer (km)/ <i>kilometres (km)</i>	: 1 000 meter/ <i>meters</i> (m)
knot/ <i>knot</i>	: 1,8523 km/jam (km/hour)
kuintal/ <i>quintal</i>	: 100 kg
KWh	: 1 000 Watt <i>hour</i>
MWh	: 1 000 KWh
liter (untuk beras)/ <i>litre (for rice)</i>	: 0,80 kg
ons/ <i>ounce</i>	: 28,31 gram/ <i>grams</i>
ton	: 1 000 kg

Satuan lain: buah, dus, butir, helai/lembar, kaleng, batang, pulsa, ton kilometer (ton-km), jam, menit, persen (%).

Other units: unit, pack, pieces, sheet, tin, pulse, ton-kilometres(ton-km), hour, minute, percent (%).

Perbedaan angka di belakang koma disebabkan oleh pembulatan angka.

The difference in decimal numbers is caused by rounding.

<https://samarindakota.bps.go.id>

GEOGRAFI

GEOGRAPHY



<https://samarindak.com/5-2018>

PENJELASAN TEKNIS**TECHNICAL NOTES**

1. Desa/Kelurahan Lereng/Puncak adalah desa/kelurahan yang sebagian besar wilayahnya berada di puncak gunung/pegunungan atau terletak di antara puncak dan lembah.
1. Slope/Peak Village/Sub-District is a village/sub-district which the largest part of village/sub-district lies on the highest part of mount/mountain or lies between the peak and the valley.
2. Desa/Kelurahan lembah adalah desa/kelurahan yang wilayahnya sebagian besar merupakan daerah rendah yang terletak di antara dua gunung/pegunungan atau daerah yang mempunyai kedudukan lebih rendah dibandingkan daerah sekitarnya.
2. Valley Village/Sub-District area is a village/sub-district with the largest part of the village/sub-district is a low area between two mountains or area that have a position lower than the surrounding areas.
3. Desa/Kelurahan Dataran adalah desa/kelurahan yang sebagian besar wilayahnya tampak datar, rata, dan membentang.
3. Flat Village/Sub-District is a village/sub-district which the largest part of village1/sub-district looked plane, flat, and stretches.

GEOGRAPHY

ULASAN

1.1 Geografi

Secara astronomis, Kota Samarinda terletak antara 0°21'81"-1°09'16" Lintang Selatan dan 116°15'16"-117°24'16" Bujur Timur dan dilalui oleh garis ekuator atau garis khatulistiwa yang terletak pada garis lintang 00.

Berdasarkan posisi geografisnya, Kota Samarinda memiliki batas-batas: Utara – Kabupaten Kutai Kartanegara, Timur - Kabupaten Kutai Kartanegara, Selatan – Kabupaten Kutai Kartanegara, Barat – Kabupaten Kutai Kartanegara.

Samarinda dibagi menjadi 10 kecamatan, yaitu Kecamatan Palaran, Samarinda Ilir, Samarinda Kota, Palaran, Samarinda Seberang, Loa Janan Ilir, Sungai Kunjang, Samarinda Ulu, Samarinda Utara dan Sungai Pinang.

Luas wilayah terbesar di Kota Samarinda berada di kecamatan Samarinda Utara dan luas wilayah terkecil berada di Kecamatan Samarinda Kota. Kecamatan Palaran menduduki peringkat ketiga sebagai kecamatan terluas di Kota Samarinda.

Lagi, berdasarkan posisi geografisnya, Kecamatan Palaran memiliki batas-batas : Utara – Kecamatan Samarinda Utara dan

DESCRIPTION

1.1 Geography

Astronomically, Samarinda is located between 0°21'81"-1°09'16" South latitude and 116°15'16"-117°24'16" South latitude, and lies on equator line located at 00 latitude line

In terms of geographic position, Samarinda has boundaries as follows: North – Kutai Kartanegara Regency; South - Kutai Kartanegara Regency; West - Kutai Kartanegara Regency; East - Kutai Kartanegara Regency.

Samarinda is divided into 10 districts, namely Palaran, Samarinda Ilir, Samarinda Kota, Palaran, Samarinda Seberang, Loa Janan Ilir, Kunjang River, Samarinda Ulu, North Samarinda, and Sungai Pinang District.

The largest area in Samarinda City is located in North Samarinda district and the smallest area is located in Samarinda Kota District. Palaran District is ranked as the third largest district in Samarinda City.

Again, in terms of its geographic position, Palaran District has boundaries as follows: North – Samarinda Utara and Sungai Pinang

Sungai Pinang, Timur – Kecamatan Anggana Kabupaten Kutai Kartanegara, Selatan – Sungai Mahakam, Barat – Kecamatan Samarinda Ilir.

Kecamatan Palaran terbagi atas lima kelurahan, yaitu kelurahan Simpang Pasir, Handil Bakti, Bantuas, Palaran, dan Rawa Makmur. Luas wilayah kelurahan terbesar di Kecamatan Palaran dimiliki oleh kelurahan Palaran dan luas wilayah kelurahan terkecil dimiliki oleh kelurahan Handil Bakti.

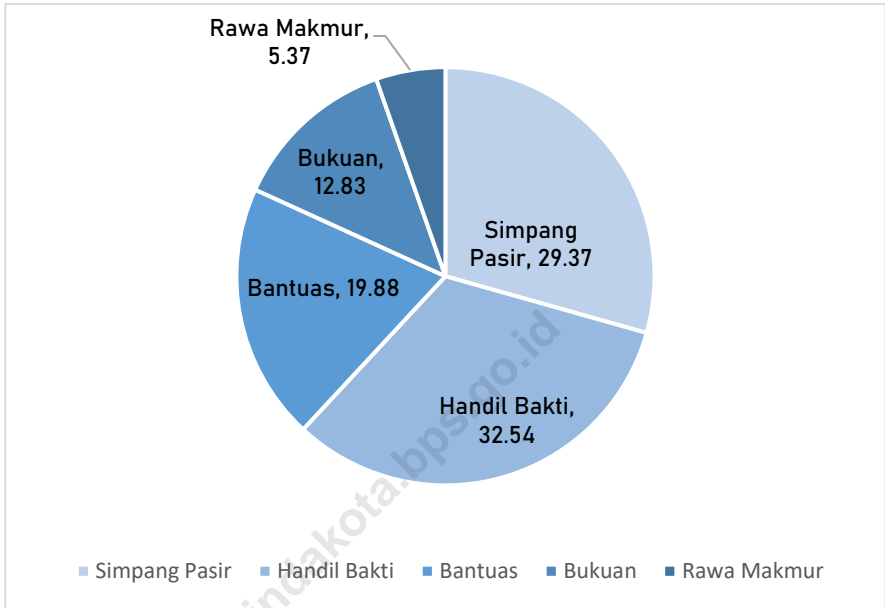
District; East – Anggana District of Kutai Kartanegara Regency; South – Mahakam River, West – Samarinda Ilir Subdistrict.

Palaran Subdistrict is divided into five villages, namely Simpang Pasir, Handil Bakti, Bantuas, Palaran, and Rawa Makmur Village, with the biggest area among those villages is Palaran Village while the smallest is Handil Bakti Village.

<https://samarindakota.bps.go.id>

GEOGRAPHY

Gambar 1. Persentase Luas Kelurahan di Kecamatan Palaran
Picture 1. Percentage of Villages in Palaran Subdistrict



Tabel 1.1.1. Luas Daerah Menurut Desa /Kelurahan di Kecamatan Palaran, 2022, Land Area by Villages Palaran Subdistrict, 2022

Desa/Kelurahan <i>Villages</i>	Luas Wilayah <i>Land Area (Km²)</i>	Persentase <i>Percentage</i>
(1)	(2)	(3)
Simpang Pasir	65.00	29.37
Handil Bakti	72.00	32.54
Bantuas	44.00	19.88
Bukuan	28.40	12.83
Rawa Makmur	11.89	5.37
Jumlah / Total	221.29	100.00

Sumber : Kantor Kelurahan

Source : Village Administrative

GEOGRAPHY

Tabel 1.1.2. **Batas dan Luas Wilayah Kecamatan Palaran, 2022**
Table **Border and Area of Palaran Subdistrict, 2022**

Letak/Luas <i>Location/Area</i> (1)	Uraian <i>Description</i> (2)
Batas Wilayah / Border	
- Utara / North	Sungai Mahakam
- Timur / East	Kec. Sanga sanga, Kab. Kutai Kartanegara
- Selatan / South	Kec. Loa Janan, Kab. Kutai Kartanegara
- Barat / West	Kec. Loa Janan Ilir dan Kec Samarinda Seberang
Luas Wilayah / Land Area (Km²)	221,29 Km²

Sumber : BPS Kota Samarinda

Source : BPS - Statistics of Samarinda Municipality



PEMERINTAHAN GOVERNMENT

<https://samarindakampus.com>



PEMERINTAHAN

PENJELASAN TEKNIS

TECHNICAL NOTES

1. Anggota Dewan Perwakilan Rakyat Daerah (DPRD) dipilih melalui pemilihan umum (pemilu) dan dilantik dalam masa jabatan lima tahun.
 2. Pegawai negeri adalah pegawai yang telah memenuhi syarat yang ditentukan, diangkat oleh pejabat yang berwenang dan diserahi tugas dalam suatu jabatan negeri, atau diserahi tugas negara lainnya, dan digaji berdasarkan peraturan perundang-undangan yang berlaku.
 3. Kelurahan adalah pembagian wilayah administratif di Indonesia di bawah kecamatan. Dalam konteks otonomi daerah di Indonesia, Kelurahan merupakan wilayah kerja Lurah sebagai Perangkat Daerah Kabupaten atau kota.
 4. Rukun Tetangga (RT) adalah organisasi kemasyarakatan yang dibentuk dari musyawarah masyarakat setempat untuk pelayanan pemerintahan dan masyarakat yang ditetapkan oleh Kelurahan dan dibina Pemerintah.
1. *Regional House of Representatives (DPRD) members are elected through a general election and appointed for a five-years membership.*
 2. *A civil servant shall be an employee who has fulfilled a prescribed requirement, appointed by an authorized official and assigned a duty in a public office, or in other state duties, and remunerated under applicable laws and regulations.*
 3. *Kelurahan is the division of administrative territory in Indonesia under the kecamatan. In the context of regional autonomy in Indonesia, Kelurahan is the work area of the Village Head as a Regional Device of a Regency or Municipality.*
 4. *Rukun Tetangga (RT) is a community organization formed from local community deliberations for government and community services established by Kelurahan and fostered by the Government.*

GOVERNMENT

ULASAN

DESCRIPTION

2.1 Wilayah Administratif

Kecamatan Palaran terdiri dari lima kelurahan dan 170 RT. Jumlah RT yang paling banyak di Kecamatan Palaran dimiliki oleh kelurahan Rawa Makmur, yaitu sebanyak 52 RT dan jumlah RT yang paling sedikit dimiliki oleh kelurahan Bantuas yaitu sebanyak 14 RT.

Kelurahan yang terletak paling jauh dari kantor kecamatan adalah Kelurahan Bantuas dengan jarak 8 kilometer. Kantor Kecamatan Palaran terletak di wilayah Kelurahan Rawa Makmur sehingga jarak antara kantor kelurahan Rawa Makmur dan kecamatan Palaran adalah yang paling dekat, yaitu sekitar 2 km.

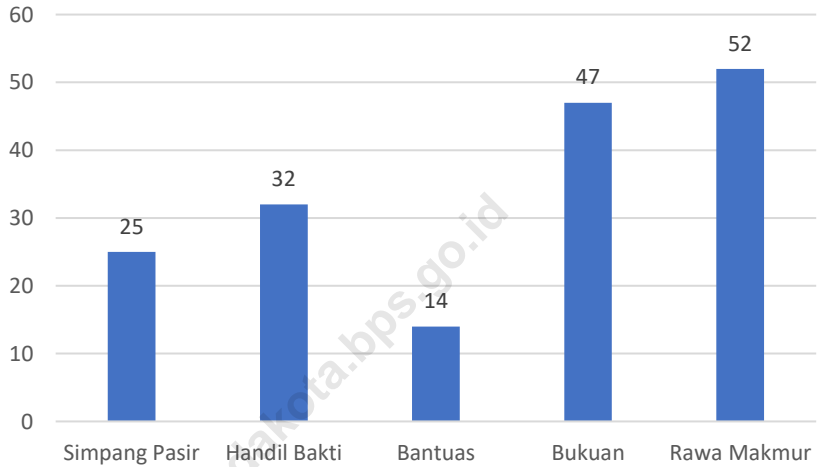
2.1 Administrative Area

Palaran Subdistrict consists of 5 villages and 170 RT. The most RT is located in Rawa Makmur Village. Meanwhile, the furthest is located in Bantuas Village.

The farthest village from subdistrict office is Bantuas with distance is 8 kilometers. The Palaran Subdistrict office is located in Rawa Makmur Village so the distance between the Palaran subdistrict office and the Rawa Makmur is about 2 km.

Gambar
Picture

**2. Jumlah Rukun Tetangga di Setiap Desa/Kelurahan
di Kecamatan Palaran, 2022**
*Number of RT in Each Villages in Palaran
Subdistrict, 2022*



GOVERNMENT

Tabel 2.1. Daftar Nama Desa/Kelurahan Menurut Klasifikasi di Kecamatan Palaran, 2022
Table List of Villages by Classification in Palaran Subdistrict, 2022

Swadaya <i>Innate Strength</i>	Swakarya <i>Innate Developing</i>	Swasembada <i>Self Supporting</i>
(1)	(2)	(3)
-	Simpang Pasir	-
-	Handil Bakti	-
-	Bantuas	-
-	-	Bukuan
-	-	Rawa Makmur

Sumber : Kantor Bangdes Kota Samarinda

Source : Village Developing Office of Samarinda

Tabel 2.2. Banyaknya Aparatur Pemerintah Desa/ Kelurahan Menurut Jabatan di Kecamatan Palaran, 2022, *Number of Village Personnel by Job in Palaran Subdistrict, 2022*

Desa/ Kelurahan <i>Villages</i>	Kepala Desa/ Lurah <i>Head</i>	Sekretaris <i>Secretary</i>	Kepala Urusan <i>Chief of Section</i>			Staf <i>Staff</i>
			Pemerintah <i>Government</i>	Pembangunan <i>Development</i>	Kesra <i>Welfare</i>	
(1)	(2)	(3)	(4)	(5)	(6)	(7)
Simpang Pasir	1	1	1	1	1	8
Handil Bakti	1	1	1	1	1	15
Bantuas	1	1	1	1	1	8
Bukuan	1	1	1	1	1	9
Rawa Makmur	1	1	1	1	1	10
Jumlah/ Total 2022						
2021	5	5	5	5	5	50

Sumber : Kantor Kelurahan

Source : Village Administrative

GOVERNMENT

Tabel 2.3. **Banyaknya Satgas Keamanan dan Ketertiban menurut Desa/Kelurahan di Kecamatan Palaran, 2022**
Number of Civil Defense Members by Villages in Palaran Subdistrict, 2022

Desa/Kelurahan Villages	Hansip/Linmas	Kamra	Wanra	Cadum	Jumlah Total
(1)	(2)	(3)	(4)	(5)	(6)
Simpang Pasir	25	0	0	0	25
Handil Bakti	5	0	0	0	5
Bantuas	3	0	0	0	3
Bukuan	26	0	0	0	26
Rawa Makmur	0	0	0	0	0
Jumlah / Total 2022	59	0	0	0	59
2021	25	0	0	0	25

Sumber : Kantor Kamawil Hansip

Source : Civil Defense Station

Tabel 2.4. Jarak Kantor Desa/Kelurahan ke Kantor Camat
Table di Kecamatan Palaran, 2022
Distance between Village Office to District Office in Palaran Subdistrict, 2022

Desa/Kelurahan <i>Villages</i>	Jarak <i>Distance</i> (Km)
(1)	(2)
Simpang Pasir	5.00
Handil Bakti	4.00
Bantuas	8.00
Bukuan	5.00
Rawa Makmur	2.00

Sumber : Kantor Desa/Kelurahan

Source : Village Administrative

GOVERNMENT

Tabel 2.5. Banyaknya RT menurut Desa/Kelurahan di Kecamatan Palaran, 2022
Table *Number of RT by Villages in Palaran Subdistrict, 2022*

Desa/Kelurahan <i>Villages</i>	Rukun Tetangga
(1)	(2)
Simpang Pasir	25
Handil Bakti	32
Bantuas	14
Bukuan	47
Rawa Makmur	52
Jumlah/ Total 2022	170

Sumber : Kantor Desa/Kelurahan

Source : Village Administrative

Tabel 2.6. Banyaknya LPM menurut Desa/Kelurahan di Kecamatan Palaran, 2022
Table *Number of LKMD by Villages in Palaran Subdistrict, 2022*

Desa/ Kelurahan <i>Villages</i>	LPM	Anggota
(1)	(2)	(3)
Simpang Pasir	1	44
Handil Bakti	1	24
Bantuas	1	24
Palaran	1	23
Rawa Makmur	1	23
Jumlah/Total 2022	5	138
2021	5	138

*) Data tidak tersedia

Sumber : Pemerintah Kelurahan

Source : Village Administrative

PENDUDUK POPULATION



<https://samarindakota.pps.go.id>

PENJELASAN TEKNIS

1. Sumber utama data kependudukan adalah sensus penduduk yang dilaksanakan setiap sepuluh tahun sekali. Sensus penduduk telah dilaksanakan sebanyak 7 (tujuh) kali sejak Indonesia merdeka, yaitu tahun 1961, 1971, 1980, 1990, 2000, 2010, dan 2022.

Di dalam sensus penduduk, pencacahan dilakukan terhadap seluruh penduduk yang berdomisili di wilayah teritorial Indonesia termasuk warga negara asing kecuali anggota korps diplomatik negara sahabat beserta keluarganya.

Metode pengumpulan data dalam sensus dilakukan dengan wawancara antara petugas sensus dengan responden dan juga melalui *e-census*. Pencatatan penduduk menggunakan konsep usual residence, yaitu konsep di mana penduduk biasa bertempat tinggal. Bagi penduduk yang bertempat tinggal tetap dicacah di mana mereka biasa tinggal, sedangkan untuk penduduk yang tidak bertempat tinggal tetap dicacah di tempat di mana mereka ditemukan petugas sensus pada malam 'Hari Sensus'. Termasuk penduduk yang tidak bertempat tinggal tetap

TECHNICAL NOTES

1. *The main source of demographic data is population census, which is conducted every ten years. Population Census has been conducted seven times since Indonesia's independence: 1961, 1971, 1980, 1990, 2000, 2010 and 2022.*

The population census enumerates all residents who domicile in the entire territory of Indonesia including foreign citizens except the diplomatic corps members and their families.

The method of data collection in a population census involves interviewing respondents and conducting e-census. Enumeration of the population uses the concept of "usual residence", which is the concept of "places where people usually live". De jure was applied to the permanent residents, while de facto was applied to non-permanent residents. The permanent residents were enumerated in place where they normally live, the non-permanent residents were enumerated where they were found by the enumerators, on the night of 'Census Date'. The non permanent residents include homeless people,

POPULATION

adalah tuna wisma, awak kapal berbendera Indonesia, penghuni perahu/rumah apung, masyarakat terpencil/terasing, dan pengungsi. Bagi mereka yang mempunyai tempat tinggal tetap dan sedang bepergian ke luar wilayah lebih dari enam bulan, tidak dicacah di tempat tinggalnya, tetapi dicacah di tempat tujuannya. Untuk tahun yang tidak dilaksanakan sensus penduduk, data kependudukan diperoleh dari hasil proyeksi penduduk. Proyeksi penduduk merupakan suatu perhitungan ilmiah yang didasarkan pada asumsi dari komponen-komponen perubahan penduduk, yaitu kelahiran, kematian, dan migrasi. Proyeksi penduduk Indonesia 2010–2035 menggunakan data dasar penduduk hasil SP2010.

2. **Penduduk Indonesia** adalah semua orang yang berdomisili di wilayah teritorial Indonesia selama 6 bulan atau lebih dan atau mereka yang berdomisili kurang dari 6 bulan tetapi bertujuan menetap.
3. **Laju pertumbuhan penduduk** adalah angka yang menunjukkan persentase penambahan

ship crew, boat people, remote area community, and internally displaced persons. Those who had permanent residence and had been travelling away from their home for six months or more were not enumerated in their permanent place, but in the place where they were during the census.

For the periods where the population census is not conducted, population projection is done to estimate population during those years. The population projection is an estimate based on the demographic components, such as birth, death, and migration. Indonesia's 2010–2035 population projection used the 2010 Population Census as the base population.

2. **The population of Indonesia** are all residents of the entire territory of Indonesia who have stayed for six months or longer, and those who intended to stay more than six months even though their length of stay is less than six months.
3. **The growth rate of population** is the number that show percentage

PENDUDUK

penduduk dalam jangka waktu tertentu.

of population growth within a specified period.

4. **Kepadatan penduduk** adalah rasio banyaknya penduduk per kilometer persegi.
4. **Population density** is ratio of population per square kilometer.
5. **Rasio jenis kelamin** adalah perbandingan antara penduduk laki-laki dan penduduk perempuan pada suatu wilayah dan waktu tertentu. Biasanya dinyatakan dengan banyaknya penduduk laki-laki untuk 100 penduduk perempuan.
5. **Sex ratio** is the ratio of males population to females population in a given area and time, usually expressed as the number of males for every 100 females.
6. **Distribusi penduduk** adalah pola persebaran penduduk di suatu wilayah, baik berdasarkan batas-batas geografis maupun berdasarkan batas-batas administrasi pemerintahan.
6. **Population distribution** is the pattern of population distribution in an area, either by geographic boundaries or by government administrative boundaries.
7. **Komposisi penduduk** adalah pola persebaran penduduk menurut karakteristiknya, contoh: penduduk menurut kelompok umur, penduduk menurut jenis kelamin
7. **Population composition** is the pattern of population distribution by its characteristics, example: population by age group, population by sex

POPULATION

ULASAN

DESCRIPTION

Kependudukan

Penduduk Kecamatan Palaran tahun 2022 berdasarkan Dinas Kependudukan, Pemberdayaan Perempuan dan Perlindungan Anak (DKP3A) Provinsi Kalimantan Timur berjumlah sebanyak 65.199 jiwa yang terdiri atas 32.692 jiwa penduduk laki-laki dan 30.497 jiwa penduduk perempuan. Dibandingkan jumlah penduduk tahun 2021, penduduk Kecamatan Palaran mengalami pertumbuhan sebesar 3,18 persen dengan rasio jenis kelamin tahun 2022 penduduk laki-laki terhadap penduduk perempuan sebesar 105,88.

Kepadatan penduduk di Kecamatan Palaran tahun 2022 mencapai 294,63 jiwa/km². Kepadatan penduduk di lima desa/kelurahan cukup beragam dengan kepadatan penduduk tertinggi terletak di Kelurahan Rawa Makmur dengan kepadatan sebesar 1.971,66 jiwa/km² dan terendah di Kelurahan Bantuas sebesar 107,82 jiwa/km².

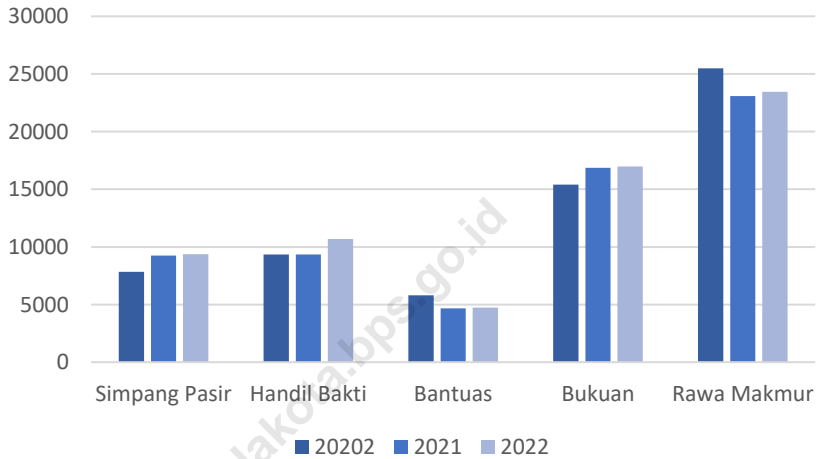
Population

The population of Palaran Subdistrict based on Population Census in 2022 is 65,199 people consisting of 32,692 male residents and 30,497 female residents. Compared to the population in 2021, the population of Palaran District experienced a growth of 3.18 percent with the gender ratio between male to female population in 2022 is 105.80.

Population density in Palaran District in 2022 reaches 294.63 people/km². Population density in the five villages is quite diverse with the highest population density is being located in Kelurahan Rawa Makmur village with a density of 1,971.66 people/km² and the lowest in Kelurahan Bantuas by 107.82 people/km².

Gambar
Picture

**3. Perkembangan Penduduk Menurut Desa/Kelurahan
di Kecamatan Palaran, 2020-2022**
*Population Growth by Villages in Palaran Subdistrict,
2020-2022*



POPULATION

Tabel 3.1. Penduduk, Distribusi Persentase Penduduk, Kepadatan Penduduk, Rasio Jenis Kelamin Penduduk Menurut Kelurahan di Kecamatan Palaran, 2022
Population, Percentage Distribution of Population, Population Density, and Population Sex Ratio by Kelurahan In Palaran Subdistrict, 2022

Desa/Kelurahan <i>Villages</i>	Penduduk/Population		
	Laki-Laki/ <i>Male</i>	Perempuan/ <i>Female</i>	Jumlah/ <i>Total</i>
(1)	(2)	(3)	(4)
Simpang Pasir	4 823	4 539	9 362
Handil Bakti	5 489	5 189	10 678
Bantuas	2 414	2 330	4 744
Bukuan	8 802	8 170	16 972
Rawa Makmur	12 003	11 440	23 443
Kecamatan Palaran	33 531	31 668	65 199

Sumber : Dinas Kependudukan, Pemberdayaan Perempuan dan Perlindungan Anak (DKP3A) Provinsi Kalimantan Timur

Source : Population, Women Empowerment and Child Protection Office of Kalimantan Timur Province

Lanjutan Tabel/*Continued Table 3.1*

Desa/Kelurahan <i>Villages</i>	Persentase Penduduk <i>Percentage of Total Population</i>	Kepadatan Penduduk (per KM²) <i>Population Density per sq.km</i>	Rasio Jenis Kelamin Penduduk <i>Population Sex Ratio</i>
(1)	(2)	(3)	(4)
Simpang Pasir	14,38	144,00	106,26
Handil Bakti	16,37	148,30	105,78
Bantuas	7,20	107,82	103,60
Bukuan	26,25	597,60	107,74
Rawa Makmur	35,80	1 971,66	104,92
Kecamatan Palaran	100,00	294,63	105,88

POPULATION

Tabel 3.2. Perkembangan Penduduk Menurut Desa/Kelurahan di Kecamatan Palaran, 2020-2022
Table Population Growth by Villages in Palaran Subdistrict, 2020-2022

Desa/Kelurahan <i>Villages</i>	2020	2021	2022
(1)	(2)	(3)	(4)
Simpang Pasir	7 846	9 238	9 362
Handil Bakti	9 340	9 338	10 678
Bantuas	5 795	4 673	4 744
Bukuan	15 398	16 863	16 972
Rawa Makmur	25 493	23 077	23 443
Jumlah / Total	63 872	63 189	65 199

Sumber : Dinas Kependudukan, Pemberdayaan Perempuan dan Perlindungan Anak (DKP3A) Provinsi Kalimantan Timur

Source : Population, Women Empowerment and Child Protection Office of Kalimantan Timur Province

Tabel 3.3. Perkembangan Penduduk Menurut Jenis Kelamin di Kecamatan Palaran, 2021-2022
Table Population Growth by Sex in Palaran Subdistrict, 2021-2022

Jenis Kelamin Sex	2021	2022
(1)	(2)	(3)
Laki-Laki / <i>Male</i>	32 692	33 531
Perempuan / <i>Female</i>	30 497	31 668
Jumlah / Total	63 189	65 199
Rasio Jenis Kelamin / <i>Sex Ratio</i>	107.20	105.88

Sumber : Dinas Kependudukan, Pemberdayaan Perempuan dan Perlindungan Anak (DKP3A) Provinsi Kalimantan Timur

Source : Population, Women Empowerment and Child Protection Office of Kalimantan Timur Province

POPULATION

Tabel 3.4. Penduduk Menurut Jenis Kelamin dan Desa/
Table Kelurahan di Kecamatan Palaran, 2022
Population by Sex and Villages in Palaran Subdistrict, 2022

Desa/Kelurahan <i>Villages</i>	Laki-laki <i>Male</i>	Perempuan <i>Female</i>	Jumlah <i>Total</i>	Rasio Jenis Kelamin <i>Sex Ratio</i>
(1)	(2)	(3)	(4)	(5)
Simpang Pasir	4 823	4 539	9 362	106 26
Handil Bakti	5 489	5 189	10 678	105 78
Bantuas	2 414	2 330	4 744	103 60
Bukuan	8 802	8 170	16 972	107 74
Rawa Makmur	12 003	11 440	23 443	104 92
Jumlah / Total 2022	33 531	31 668	65 199	105.88

Sumber : Dinas Kependudukan, Pemberdayaan Perempuan dan Perlindungan Anak (DKP3A) Provinsi Kalimantan Timur

Source : Population, Women Empowerment and Child Protection Office of Kalimantan Timur Province

<https://samarindakota.bps.go.id>

SOSIAL SOCIAL

<https://samarindakota.pb.go.id>



PENJELASAN TEKNIS

TECHNICAL NOTES

1. **Tidak/belum pernah sekolah** adalah mereka yang tidak pernah atau belum pernah terdaftar dan tidak pernah atau belum pernah aktif mengikuti pendidikan di suatu jenjang pendidikan formal. Termasuk juga yang tamat/belum tamat taman kanak-kanak tetapi tidak melanjutkan ke sekolah dasar.
 2. **Masih bersekolah** adalah mereka yang terdaftar dan aktif mengikuti pendidikan formal dan nonformal (Paket A, B, atau C), baik pendidikan dasar, menengah maupun pendidikan tinggi. Bagi mahasiswa yang sedang cuti dianggap masih bersekolah.
 3. **Tidak bersekolah lagi** adalah mereka yang pernah terdaftar dan aktif mengikuti pendidikan di suatu jenjang pendidikan formal dan nonformal (Paket A, B, atau C), tetapi pada saat pencacahan tidak lagi terdaftar dan tidak aktif mengikuti pendidikan.
1. ***Not/never attending school*** is someone who has never attended or never been registered in a formal education, such as primary, secondary, and tertiary education. Those who just completed kindergarten are considered as never attended school.
 2. ***Attending school*** is someone who is currently attending primary, secondary, or tertiary education, including package A, package B, or package C. College student who postpones his/her study is considered as attending school.
 3. ***Not attending school anymore*** is someone who had enrolled and participated in formal and non-formal education in the past including package A, package B, or package C, but currently does not attend school.

SOCIAL

4. **Tamat sekolah** adalah menyelesaikan pelajaran yang ditandai dengan lulus ujian akhir pada kelas atau tingkat terakhir suatu jenjang pendidikan di sekolah negeri maupun swasta dengan mendapatkan tanda tamat belajar/ijazah. Seseorang yang belum mengikuti pelajaran pada kelas tertinggi tetapi telah mengikuti ujian akhir dan lulus dianggap tamat sekolah.
4. **Completed particular level of education** is someone who has completed particular level of education in private or public school and accepting graduation certificate. Someone who has never attended the highest grade but passed the final exam is considered as completed particular level of education.
5. **Dapat membaca dan menulis** artinya dapat membaca dan menulis kata-kata/kalimat sederhana dengan suatu aksara tertentu.
5. **Able to read and write** is the ability to read and write at least a simple sentence in any letter of alphabets.

ULASAN**DESCRIPTION****Pendidikan**

Berdasarkan data dari Dinas Pendidikan Kota Samarinda, sekolah di kecamatan Palaran paling banyak adalah tingkat sekolah dasar dengan jumlah sekolah sebanyak 26 (dua puluh enam) sekolah, yang terdiri dari 24 (dua puluh empat) sekolah dasar negeri dan 2 (dua) sekolah dasar swasta. Di Kecamatan Palaran tidak terdapat perguruan tinggi.

Jumlah guru paling banyak adalah guru sekolah dasar, yaitu sebanyak 385 orang, sedangkan jumlah murid sekolah dasar di Kecamatan Palaran secara keseluruhan berjumlah 6.148 orang, sehingga rasio murid-guru untuk tingkat sekolah dasar ialah sebesar 15,97 yang artinya bahwa tiap 15 orang murid ada 1 guru yang mengawasi/mengajar.

Kesehatan

Jumlah puskesmas dan puskesmas pembantu di Kecamatan

Education

Based on data from the Education Office of Samarinda Municipality, the most schools in Palaran are elementary school, with a total of 26 (twenty six) schools, consisting of 24 (twenty four) public elementary schools and 2 (two) private elementary schools. There are no tertiary institutions in Palaran sub-district.

The biggest number of teachers is elementary school teachers, which is 385 people, while the total number of elementary school students in Palaran district totals 6,148 people, so the student-teacher ratio for primary school level is 15,97 which means that every 15 students there is 1 teacher who supervises / teaches.

Health

The number of puskesmas and supporting puskesmas in Palaran

SOCIAL

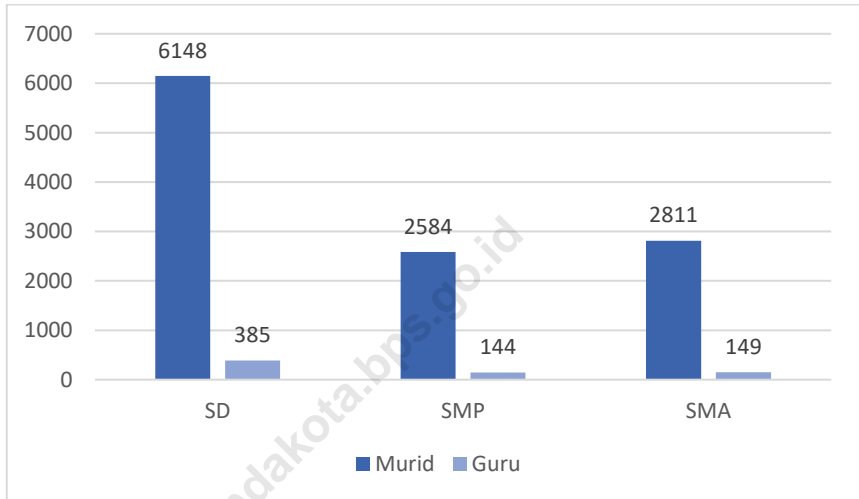
Palaran ialah sebanyak tujuh buah
dan posyandu sebanyak 9 buah..

*district are seven and posyandu as
many as 9.*

<https://samarindakota.bps.go.id>

Gambar
Picture

4. Jumlah Murid dan Guru Menurut Jenjang Pendidikan di Kecamatan Palaran, 2022
Number of Teachers and Students by Education Level in Palaran Subdistrict, 2022



SOCIAL

4.1 PENDIDIKAN EDUCATION

Tabel **Banyaknya Kelurahan yang Memiliki Fasilitas Sekolah**
Table **Menurut Tingkat Pendidikan di Kecamatan Palaran,**
2020-2022
Number of Kelurahan Having Educational Facilities by
Educational Level in Palaran Subdistrict, 2020-2022

Tingkat Pendidikan <i>Educational Level</i>	2020¹	2021¹	2022²
(1)	(2)	(3)	(4)
Sekolah Dasar (SD) <i>Primary School</i>	26	26	26
Madrasah Ibtidaiyah (MI) <i>Madrasah Ibtidaiyah</i>	3	5	5
Sekolah Menengah Pertama (SMP) <i>Junior High School</i>	8	8	8
Madrasah Tsanawiyah (MTs) <i>Madrasah Tsanawiyah (MTs)</i>	2	3	3
Sekolah Menengah Atas (SMA) <i>Senior High School</i>	4	4	4
Sekolah Menengah Kejuruan (SMK) <i>Vocational High School</i>	3	3	3
Madrasah Aliyah (MA) <i>Madrasah Aliyah</i>	1	2	2
Akademi/Perguruan Tinggi <i>Academy/University</i>	-	-	-

Sumber/Source : ¹Badan Pusat Statistik, Pendataan Potensi Desa (Podes)/BPS-Statistics
Indonesia, Village Potential Data Collecting

²Dinas Pendidikan Kota Kota Samarinda/Education Office of Samarinda
Municipality

Tabel 4.1.1 Jumlah Sekolah Menurut Tingkat Pendidikan di Kecamatan Palaran, 2021/2022 dan 2022/2023
Table **Number of Schools by Educational Level in Palaran Subdistrict, 2021/2022 dan 2022/2023**

Tingkat Pendidikan <i>Educational Level</i>	Negeri/ <i>Public</i>		Swasta/ <i>Private</i>		Jumlah/ <i>Total</i>	
	2021/2022	2022/2023	2021/2022	2022/2023	2021/2022	2022/2023
(1)	(2)	(3)	(4)	(5)	(6)	(7)
Taman Kanak-Kanak (TK) ¹ / <i>Kindergarten</i> ¹
Raudatul Athfal (RA) ² / <i>Raudatul Athfal</i> (RA) ²
Sekolah Dasar (SD) ¹ / <i>Primary School</i> ¹	24	24	2	2	26	26
Madrasah Ibtidaiyah (MI) ² / <i>Madrasah Ibtidaiyah</i> ²	-	-	5	5	5	5
Sekolah Menengah Pertama (SMP) ¹ / <i>Junior High School</i> ¹	6	6	2	2	8	8
Madrasah Tsanawiyah (MTs) ² / <i>Madrasah Tsanawiyah</i> ²	-	-	3	3	3	3
Sekolah Menengah Atas (SMA) ¹ / <i>Senior High School</i> ¹	2	2	2	2	4	4
Sekolah Menengah Kejuruan (SMK) ¹ / <i>Vocational High School</i> ¹	2	2	1	1	3	3
Madrasah Aliyah (MA) ² / <i>Madrasah Aliyah</i> ²	2	2	-	-	2	2

Sumber/*Source* : ¹Kementerian Pendidikan, Kebudayaan, Riset, dan Teknologi / *Ministry of Education, Culture, Research, and Technology*
²Kementerian Agama/*Ministry of Religious Affairs*

SOCIAL

Tabel 4.1.2 Jumlah Guru Menurut Tingkat Pendidikan di Kecamatan Palaran, 2021/2022 dan 2022/2023
Number of Teachers by Educational Level in Palaran Subdistrict, 2021/2022 dan 2022/2023

Tingkat Pendidikan <i>Educational Level</i>	Negeri/ <i>Public</i>		Swasta/ <i>Private</i>		Jumlah/ <i>Total</i>	
	2021/2022	2022/2023	2021/2022	2022/2023	2021/2022	2022/2023
(1)	(2)	(3)	(4)	(5)	(6)	(7)
Taman Kanak-Kanak (TK) ¹ / <i>Kindergarten</i> ¹
Raudatul Athfal (RA) ² / <i>Raudatul Athfal (RA)</i> ²
Sekolah Dasar (SD) ¹ / <i>Primary School</i> ¹	328	351	31	34	359	385
Madrasah Ibtidaiyah (MI) ² / <i>Madrasah Ibtidaiyah</i> ²
Sekolah Menengah Pertama (SMP) ¹ / <i>Junior High School</i> ¹	125	130	11	14	136	144
Madrasah Tsanawiyah (MTs) ² / <i>Madrasah Tsanawiyah</i> ²
Sekolah Menengah Atas (SMA) ¹ / <i>Senior High School</i> ¹	120	134	12	15	132	149
Sekolah Menengah Kejuruan (SMK) ¹ / <i>Vocational High School</i> ¹
Madrasah Aliyah (MA) ² / <i>Madrasah Aliyah</i> ²

Sumber/*Source* : ¹Kementerian Pendidikan, Kebudayaan, Riset, dan Teknologi / *Ministry of Education, Culture, Research, and Technology*

²Kementerian Agama/*Ministry of Religious Affairs*

Tabel 4.1.3 Jumlah Murid Menurut Tingkat Pendidikan di Kecamatan Palaran, 2021/2022 dan 2022/2023
Table **Number of Pupils by Educational Level in Palaran Subdistrict, 2021/2022 dan 2022/2023**

Tingkat Pendidikan <i>Educational Level</i>	Negeri/ <i>Public</i>		Swasta/ <i>Private</i>		Jumlah/ <i>Total</i>	
	2021/2022	2022/2023	2021/2022	2022/2023	2021/2022	2022/2023
(1)	(2)	(3)	(4)	(5)	(6)	(7)
Taman Kanak-Kanak (TK) ¹ / <i>Kindergarten</i> ¹
Raudatul Athfal (RA) ² / <i>Raudatul Athfal (RA)</i> ²
Sekolah Dasar (SD) ¹ <i>Primary School</i> ¹	5 575	5 575	571	573	6 146	6 148
Madrasah Ibtidaiyah (MI) ² <i>Madrasah Ibtidaiyah</i> ²
Sekolah Menengah Pertama (SMP) ¹ <i>Junior High</i> School ¹	2 341	2 351	245	233	2 586	2 584
Madrasah Tsanawiyah (MTs) ² <i>Madrasah</i> <i>Tsanawiyah</i> ²
Sekolah Menengah Atas (SMA) ¹ <i>Senior High</i> <i>School</i> ¹	2 515	2 504	313	307	2 828	2 811
Sekolah Menengah Kejuruan (SMK) ¹ <i>Vocational High</i> <i>School</i> ¹
Madrasah Aliyah (MA) ² <i>Madrasah Aliyah</i> ²

Sumber/*Source* : ¹Kementerian Pendidikan, Kebudayaan, Riset, dan Teknologi /
Ministry of Education, Culture, Research, and Technology

²Kementerian Agama/*Ministry of Religious Affairs*

Tabel 4.1.4 Rasio Murid-Guru dan Murid-Sekolah Menurut Tingkat Pendidikan dan Status Sekolah di Kecamatan Palaran, 2022
Ratio of Pupils-Teacher and Pupil-School by Educational Level and School State in Palaran Subdistrict, 2022

Uraian <i>Descriptions</i>	Sekolah Dasar <i>Primary Schools</i>	Sekolah Lanjutan Tingkat Pertama <i>Junior High School</i>	Sekolah Lanjutan Tingkat Atas <i>Senior High School</i>
(1)	(2)	(3)	(4)
Murid – Guru/Pupil – Teachers	15.97	17.94	18.87
Negeri/ State	15.88	18.08	18.69
Swasta/ Private	16.85	16.64	20.47
Murid – Sekolah/Pupil – School	227.70	232	468.5
Negeri/ State	232.29	391.83	626
Swasta/ Private	191	116.5	153.5

Sumber/ Source : Dinas Pendidikan Samarinda/Education Office of Samarinda Municipality

Tabel 4.1.5 Banyaknya Sekolah Dasar (SD) Menurut Desa/Kelurahan di Kecamatan Palaran, 2022
Number of Primary School by Village in Palaran Subdistrict, 2022

Desa/Kelurahan	Negeri	Swasta	Jumlah
<i>Village</i>	<i>State</i>	<i>Private</i>	<i>Total</i>
(1)	(2)	(3)	(4)
1. Simpang Pasir	2	1	3
2. Handil Bakti	6	0	6
3. Bantuas	3	0	3
4. Bukuan	5	0	5
5. Rawa Makmur	8	1	9
Palaran	24	2	26

Sumber: Dinas Pendidikan Samarinda

Source: Education Office of Samarinda Municipality

SOCIAL

Tabel 4.1.6 Banyaknya Madrasah Ibtidaiyah (MI) Menurut Desa/Kelurahan di Kecamatan Palaran, 2022
Table **Number of Madrasah Ibtidaiyah by Village in Palaran Subdistrict, 2022**

Desa/Kelurahan <i>Village</i>	Negeri <i>State</i>	Swasta <i>Private</i>	Jumlah <i>Total</i>
(1)	(2)	(3)	(4)
1. Simpang Pasir	0	1	1
2. Handil Bakti	0	1	1
3. Bantuas	0	1	1
4. Bukuan	0	1	1
5. Rawa Makmur	0	1	1
Palaran	0	5	5

Sumber: Dinas Pendidikan Samarinda

Source: Education Office of Samarinda Municipality

Tabel 4.1.7 Banyaknya Sekolah Menengah Pertama (SMP) Menurut Desa/Kelurahan di Kecamatan Palaran, 2022
Number of Junior High School by Village in Palaran Subdistrict, 2022

	Desa/Kelurahan Village	Negeri State	Swasta Private	Jumlah Total
	(1)	(2)	(3)	(4)
1.	Simpang Pasir	2	2	4
2.	Handil Bakti	1	0	1
3.	Bantuas	1	0	1
4.	Bukuan	1	0	1
5.	Rawa Makmur	1	0	1
	Palaran	6	2	8

Sumber: Dinas Pendidikan Samarinda

Source: Education Office of Samarinda Municipality

SOCIAL

Tabel 4.1.8 Banyaknya Madrasah Tsanawiyah (MTs) Menurut Desa/Kelurahan di Kecamatan Palaran, 2022
Number of Madrasah Tsanawiyah by Village in Palaran Subdistrict, 2022

Desa/Kelurahan <i>Village</i>	Negeri <i>State</i>	Swasta <i>Private</i>	Jumlah <i>Total</i>
(1)	(2)	(3)	(4)
1. Simpang Pasir	0	0	0
2. Handil Bakti	0	0	0
3. Bantuas	0	1	1
4. Bukuan	0	1	1
5. Rawa Makmur	0	1	1
Palaran	0	3	3

Sumber: Dinas Pendidikan Samarinda

Source: Education Office of Samarinda Municipality

Tabel 4.1.9 Banyaknya Sekolah Menengah Atas (SMA) Menurut Desa/Kelurahan di Kecamatan Palaran, 2022
Table Number of Senior High School by Village in Palaran Subdistrict, 2022

Desa/Kelurahan	Negeri	Swasta	Jumlah
<i>Village</i>	<i>State</i>	<i>Private</i>	<i>Total</i>
(1)	(2)	(3)	(4)
1. Simpang Pasir	1	1	2
2. Handil Bakti	0	0	0
3. Bantuas	0	0	0
4. Bukuan	0	0	0
5. Rawa Makmur	1	1	2
Palaran	2	2	4

Sumber: Dinas Pendidikan Samarinda

Source: Education Office of Samarinda Municipality

SOCIAL

Tabel 4.1.10 Banyaknya Sekolah Madrasah Aliyah (MA) Menurut Desa/Kelurahan di Kecamatan Palaran, 2022
Number of Madrasah Aliyah by Village in Palaran Subdistrict, 2022

Desa/Kelurahan <i>Village</i>	Negeri <i>State</i>	Swasta <i>Private</i>	Jumlah <i>Total</i>
(1)	(2)	(3)	(4)
1. Simpang Pasir	0	0	0
2. Handil Bakti	0	0	0
3. Bantuas	0	1	1
4. Bukuan	0	0	0
5. Rawa Makmur	0	1	1
Palaran	0	2	2

Sumber: Dinas Pendidikan Samarinda

Source: Education Office of Samarinda Municipality

Tabel 4.1.11 Banyaknya Sekolah Menengah Kejuruan (SMK) Menurut Desa/Kelurahan di Kecamatan Palaran, 2022
Number of Vocational School by Village in Palaran Subdistrict, 2022

Desa/Kelurahan Village	Negeri State	Swasta Private	Jumlah Total
(1)	(2)	(3)	(4)
1. Simpang Pasir	1	1	2
2. Handil Bakti	0	0	0
3. Bantuas	0	0	0
4. Bukuan	0	0	0
5. Rawa Makmur	1	0	1
Palaran	2	1	3

Sumber: Dinas Pendidikan Samarinda

Source: Education Office of Samarinda Municipality

SOCIAL

Tabel 4.1.12 Banyaknya Akademi/Perguruan Tinggi Menurut Desa/Kelurahan di Kecamatan Palaran, 2022
Number of College by Village in Palaran Subdistrict, 2022

Desa/Kelurahan <i>Village</i>	Negeri <i>State</i>	Swasta <i>Private</i>	Jumlah <i>Total</i>
(1)	(2)	(3)	(4)
1. Simpang Pasir	0	0	0
2. Handil Bakti	0	0	0
3. Bantuas	0	0	0
4. Bukuan	0	0	0
5. Rawa Makmur	0	0	0
Palaran	0	0	0

Sumber: Dinas Pendidikan Samarinda

Source: Education Office of Samarinda Municipality

4.2 KESEHATAN HEALTH

Tabel 4.2.1 Banyaknya Kelurahan yang Memiliki Sarana Kesehatan Menurut Jenis Sarana Kesehatan di Kecamatan Palaran, 2020-2022
Number of Kelurahan Health Facilities by Type of Health Facilities in Palaran Subdistrict, 2020-2022

Jenis Sarana Kesehatan Type of Health Facilities	2020¹	2021¹	2022²
(1)	(2)	(3)	(4)
Rumah Sakit <i>Hospital</i>	-	-	-
Rumah Sakit Bersalin <i>Maternity Hospital</i>	-	-	-
Poliklinik/Balai Pengobatan <i>Polyclinic</i>	3	3	2
Puskesmas Rawat Inap <i>Public Health Center with Inpatient Care</i>	2	2	2
Puskesmas Tanpa Rawat Inap <i>Public Health Center without Inpatient Care</i>	2	2	7
Apotek <i>Pharmacy</i>	7	8	9

Sumber/Source : ¹Badan Pusat Statistik, Pendataan Potensi Desa (Podes)/BPS-Statistics Indonesia, Village Potential Data Collecting

²Kantor Kelurahan/Sub-District Office

SOCIAL

Tabel 4.2.2 Banyaknya Sarana Kesehatan Menurut Desa/Kelurahan dan Jenis Sarana Kesehatan di Kecamatan Palaran, 2022
Number of Health Facilities by Village and Its Kind in Palaran Subdistrict, 2022

Desa/Kelurahan <i>Village</i>	Rumah Sakit <i>Hospital</i>	Rumah Sakit Bersalin <i>Maternity Hospital</i>	Poliklinik/Balai Pengobatan <i>Polyclinic</i>
(1)	(2)	(3)	(4)
1. Simpang Pasir	0	0	0
2. Handil Bakti	0	0	1
3. Bantuas	0	0	0
4. Bukuan	0	0	1
5. Rawa Makmur	0	0	0
Palaran	0	0	2

Lanjutan Tabel 4.2.2/Continued Table 4.17

Desa/Kelurahan <i>Village</i>	Puskesmas <i>Public Health Center</i>		Apotek <i>Pharmacy</i>
	Rawat Inap	Tanpa Rawat Inap	
(1)	(5)	(6)	(7)
1. Simpang Pasir	0	1	1
2. Handil Bakti	0	1	1
3. Bantuas	1	1	2
4. Bukuan	0	3	3
5. Rawa Makmur	1	1	2
Palaran	2	7	9

Sumber : Kantor Desa/Kelurahan

Source : Village Administrative

SOCIAL

Tabel 4.2.3 Banyaknya Puskesmas dan Puskesmas Pembantu Menurut Desa/Kelurahan di Kecamatan Palaran, 2022
Number of Public Health Centre and Public Health Sub-Centre by Villages in Palaran Subdistrict, 2022

Desa/Kelurahan <i>Villages</i>	Puskesmas <i>Public Health Centre</i>	Puskesmas Pembantu <i>Public Health Sub-Centre</i>	Jumlah <i>Total</i>	Rasio per 10.000 Penduduk <i>Ratio per 10.000 Population</i>
(1)	(2)	(3)	(4)	(5)
Simpang Pasir	0	1	1	1.06
Handil Bakti	0	1	1	0.94
Bantuas	1	1	2	4.21
Bukuan	1	1	3	1.77
Rawa Makmur	2	0	2	0.85
Jumlah/ Total 2022	4	4	9	1.38

Sumber : Desa/Kelurahan

Source : Village Administrative

Tabel 4.2.4 Jumlah Fasilitas Kesehatan menurut Desa/ Kelurahan di Kecamatan Palaran, 2022
Table **Number of Health Facilities by Villages in Palaran Subdistrict, 2022**

Desa Kelurahan <i>Villages</i>	Rumah Sakit <i>Hospital</i>	Puskesmas <i>Public Health Centre</i>	Posyandu	Dokter Praktik <i>Physicians</i>
(1)	(2)	(3)	(4)	(5)
Simpang Pasir	0	1	5	0
Handil Bakti	0	1	6	1
Bantuas	0	2	5	0
Bukuan	0	3	17	0
Rawa Makmur	0	2	19	6
Jumlah/ Total 2022	0	9	52	7

Sumber : Kantor Desa/Kelurahan

Source : Village Administrative

SOCIAL

4.3 AGAMA DAN SOSIAL LAINNYA
RELIGION AND OTHER SOCIAL AFFAIRS

Tabel 4.3.1 Jumlah Tempat Ibadah menurut Desa/ Kelurahan di Kecamatan Palaran, 2022
Number of Place of Worship by Village in Palaran Subdistrict, 2022

Desa /Kelurahan <i>Villages</i>	Mesjid <i>Mosque</i>	Langgar/ Mushola <i>Private Mosque</i>	Gereja <i>Church</i>	Lainnya <i>Others</i>	Jumlah <i>Total</i>
(1)	(2)	(3)	(4)	(5)	(6)
Simpang Pasir	9	19	1	1	30
Handil Bakti	7	14	5	0	26
Bantuas	3	12	1	0	16
Bukuan	13	18	7	1	39
Rawa Makmur	13	33	2	1	49
Jumlah / Total					
2022	45	96	16	3	160
2021	44	97	16	3	160

Sumber : KUA Kecamatan
Source: District Religious Affairs

Tabel 4.3.2 Jumlah Nikah, Talak, Cerai dan Rujuk Menurut Desa/Kelurahan di Kecamatan Palaran, 2022
Table Number Marriages, Divorces, Separations, and Reconciliation by Villages in Palaran Subdistrict, 2022

Desa / Kelurahan <i>Villages</i>	Nikah <i>Marriages</i>	Talak <i>Divorces</i>	Cerai <i>Separations</i>	Rujuk <i>Reconciliation</i>
(1)	(2)	(3)	(4)	(5)
Simpang Pasir	-	-	-	-
Handil Bakti	-	-	-	-
Bantuas	-	-	-	-
Bukuan	-	-	-	-
Rawa Makmur	-	-	-	-
Jumlah/ Total 2022	-	-	-	-

Sumber : KUA Kecamatan

Source: District Religious Affairs

SOCIAL

Tabel 4.3.3 Banyaknya Desa/Kelurahan Menurut Jenis Bahan Bakar untuk Memasak yang Digunakan Oleh Sebagian Besar Keluarga di Kecamatan Palaran, 2022
Number of Village by Type of Fuel for Cooking That Used in Most Families in Palaran Subdistrict, 2022

Jenis Bahan Bakar <i>Kind of Fuel</i>	2020	2021	2022
(1)	(2)	(3)	(4)
Gas Kota		0	0
LPG 3 Kg		5	5
LPG lebih dari 3 Kg		0	0
Minyak Tanah		0	0
Kayu Bakar		0	0
Lainnya		0	0

Sumber: BPS, Pendataan Potensi Desa (Podes) 2022

Source: BPS-Statistics of Indonesia, Village Potential Data Collection

Tabel 4.3.4 Banyaknya Desa/Kelurahan Menurut Sumber Air Minum Sebagian Besar Keluarga di Kecamatan Palaran, 2022
Number of Village by Type of Drinking Water Source That Used in Most Families in Palaran Subdistrict, 2022

Sumber Air Minum	2021	2022
(1)	(3)	(4)
Air Kemasan Bermerk	0	0
Air Isi Ulang	1	1
Ledeng Dengan Meteran	4	4
Ledeng Tanpa Meteran	0	0
Sumur Bor atau Pompa	0	0
Sumur	0	0
Mata Air	0	0
Sungai/Danau/Kolam/ Waduk/Situ/ Embung/ Bendungan	0	0
Air Hujan	0	0
Lainnya	0	0

Sumber : Kantor Desa/Kelurahan

Source : Village Administrative

SOCIAL

Tabel 4.3.5 Banyaknya Desa/Kelurahan Menurut Penggunaan Fasilitas Tempat Buang Air Besar Sebagian Besar Keluarga di Kecamatan Palaran, 2022
Number of Village by Type of Bowel Facilities That Used in Partially Families in Palaran Subdistrict, 2022

Fasilitas Tempat Buang Air Besar <i>Type of Bowel Facilities</i>	2021	2022
(1)	(3)	(4)
Jamban		
Sendiri	5	5
Bersama	0	0
Umum	0	0
Bukan Jamban	0	0

Sumber : Kantor Desa/Kelurahan

Source : Village Administrative

Tabel 4.3.6 Jumlah Fasilitas Olah Raga menurut Desa/Kelurahan di Kecamatan Palaran, 2022
Number of Sports Facilities by Villages in Palaran Subdistrict, 2022

Desa/Kelurahan <i>Villages</i>	Bulu Tangkis <i>Badminton</i>	Bola Voli <i>Volley Ball</i>	Bola Basket <i>Basket Ball</i>	Tenis <i>Tennis</i>	Sepak Bola <i>Football</i>	Gedung Olah Raga <i>Sport Centre</i>
(1)	(2)	(3)	(4)	(5)	(6)	(7)
Simpang Pasir	0	1	0	0	1	0
Handil Bakti	1	1	0	1	1	0
Bantuas	2	5	0	0	2	1
Bukuan	2	3	0	0	2	0
Rawa Makmur	1	1	1	0	1	1
Jumlah/ Total 2022	6	11	1	1	7	2

Sumber : Kantor Desa/Kelurahan

Source : Village Administrative

SOCIAL

Tabel 4.3.7 Banyaknya Desa/Kelurahan yang Memiliki Kelompok Kegiatan Olahraga Menurut Jenis Olahraga dan Ketersediaan Fasilitas/Lapangan Olahraga di Kecamatan Palaran, 2022
Number of Village That Having Sport Activity Group by Kind of Sport and Existence of Sports Facilities in Palaran Subdistrict, 2022

Jenis Olahraga <i>Kind of Sport</i>	Kondisi Fasilitas/Lapangan Olahraga <i>Sport Facilities Condition</i>			Tidak Ada Fasilitas/Lapangan Olahraga <i>No Sport Facilities</i>
	Baik <i>Good</i>	Rusak Sedang <i>Moderately Damaged</i>	Rusak Parah <i>Badly Damaged</i>	
(1)	(2)	(3)	(4)	(5)
Sepak bola/ <i>Football</i>	5	0	0	0
Bola voli/ <i>Volley</i>	5	0	0	0
Bulu tangkis/ <i>Badminton</i>	4	0	0	1
Bola basket/ <i>Basketball</i>	1	0	0	4
Tenis lapangan/ <i>Tennis</i>	0	0	0	5
Tenis meja/ <i>Table Tennis</i>	3	0	0	2
Futsal/ <i>Futsal</i>	3	0	0	2
Renang/ <i>Swim</i>	3	0	0	2
Bela diri (pencak silat, karate, dll)/ <i>Self-Defense</i>	4	0	0	1
Bilyard/ <i>Bilyard</i>	1	0	0	4
Pusat kebugaran (senam, fitness, aerobik, dll)/ <i>Fitness Center</i>	2	0	0	3
Lainnya/ <i>Others</i>	2	0	0	3

Sumber : Kantor Desa/Kelurahan

Source : Village Administrative

Tabel 4.3.8 Banyaknya Kejadian Bencana Alam Menurut Desa/Kelurahan dan Jenis Bencana Alam di Kecamatan Palaran, 2022
Number of Natural Disasters by Village and Its Type in Palaran Subdistrict, 2022

Desa/Kelurahan <i>Village</i>	Gempa Bumi <i>Earthquake</i>	Tsunami <i>Tsunami</i>	Gunung Meletus <i>Volcanic Eruption</i>	Tanah Longsor <i>Landslide</i>
(1)	(2)	(3)	(4)	(5)
1. Simpang Pasir	0	0	0	1
2. Handil Bakti	0	0	0	0
3. Bantuas	0	0	0	0
4. Bukuan	0	0	0	0
5. Rawa Makmur	0	0	0	0
Palaran	0	0	0	1

SOCIAL

Lanjutan Tabel 4.3.8/*Continued Table 4.3.8*

Desa/Kelurahan Village	Banjir Flood	Banjir Bandang Flash Flood	Kekeringan Drought
(1)	(6)	(7)	(8)
1. Simpang Pasir	0	0	0
2. Handil Bakti	0	0	0
3. Bantuas	0	0	0
4. Bukuan	0	0	0
5. Rawa Makmur	1	0	0
Palaran	1	0	0

Lanjutan Tabel 4.3.8/Continued Table 4.3.8

Desa/Kelurahan <i>Village</i>	Kebakaran Hutan dan Lahan <i>Forest and Land Fires</i>	Angin Puyuh/ Puting Beliung/ Topan <i>Whirlwind/Tornado /Typhoon</i>	Gelombang Pasang Laut <i>Tidal Waves</i>
(1)	(9)	(10)	(11)
1. Simpang Pasir	0	0	0
2. Handil Bakti	0	0	0
3. Bantuas	0	0	0
4. Bukuan	0	0	0
5. Rawa Makmur	0	0	0
Palaran	0	0	0

Sumber : Kantor Desa/Kelurahan

Source : Village Administrative

SOCIAL

Tabel 4.3.9 Banyaknya Korban Jiwa Akibat Bencana Alam Menurut Desa/Kelurahan dan Jenis Bencana Alam di Kecamatan Palaran, 2022
Number of Disaster Victims by Village and Its Type in Palaran Subdistrict, 2022

Desa/Kelurahan <i>Village</i>	Gempa Bumi <i>Earthquake</i>	Tsunami <i>Tsunami</i>	Gunung Meletus <i>Volcanic Eruption</i>	Tanah Longsor <i>Landslide</i>
(1)	(2)	(3)	(4)	(5)
1. Simpang Pasir	0	0	0	1
2. Handil Bakti	0	0	0	0
3. Bantuas	0	0	0	0
4. Bukuan	0	0	0	0
5. Rawa Makmur	0	0	0	0
Palaran	0	0	0	1

Lanjutan Tabel 4.3.9/*Continued Table 4.3.9*

	Desa/Kelurahan Village	Banjir Flood	Banjir Bandang Flash Flood	Kekeringan Drought
	(1)	(6)	(7)	(8)
1.	Simpang Pasir	0	0	0
2.	Handil Bakti	0	0	0
3.	Bantuas	0	0	0
4.	Bukuan	0	0	0
5.	Rawa Makmur	0	0	0
	Palaran	0	0	0

SOCIAL

Lanjutan Tabel 4.3.9/Continued Table 4.3.9

Desa/Kelurahan Village	Kebakaran Hutan dan Lahan Forest and Land Fires	Angin Puyuh/ Puting Beliung/ Topan Whirlwind/Tornado/T yphoon	Gelombang Pasang Laut Tidal Waves
(1)	(9)	(10)	(11)
1. Simpang Pasir	0	0	0
2. Handil Bakti	0	0	0
3. Bantuas	0	0	0
4. Bukuan	0	0	0
5. Rawa Makmur	0	0	0
Palaran	0	0	0

Sumber: BPS, Pendataan Potensi Desa (Podes) 2022

Source: BPS-Statistics of Indonesia, Village Potential Data Collection

Tabel 4.3.10 Keberadaan Fasilitas/Upaya Antisipasi/Mitigasi Bencana Alam Menurut Desa/Kelurahan di Kecamatan Palaran, 2022
Existence of Disaster Anticipation/Mitigation Facilities by Village in Palaran Subdistrict, 2022

Desa/Kelurahan Village	Sistem Peringatan Dini Bencana Alam Disaster Early Warning System	Sistem Peringatan Dini Khusus Tsunami Tsunami Early Warning System	Perlengkapan Keselamatan Safety Equipment
(1)	(2)	(3)	(4)
1. Simpang Pasir	Tidak ada	Tidak ada	Tidak ada
2. Handil Bakti	Tidak ada	Tidak ada	Tidak ada
3. Bantuas	Tidak ada	Tidak ada	Tidak ada
4. Bukuan	Tidak ada	Tidak ada	Tidak ada
5. Rawa Makmur	Tidak ada	Tidak ada	Tidak ada

SOCIAL

Lanjutan Tabel 4.3.10/Continued Table 4.3.10

	Desa/Kelurahan Village	Rambu-rambu dan Jalur Evakuasi Bencana Signs and Disaster Evacuation Path	Pembuatan, Perawatan, atau Normalisasi: Sungai, Kanal, Tanggul, Parit, Drainase, Waduk, Pantai, dll Making, Maintenance or Normalization: River, Canal, Dike, Ditch, Drainage, Reservoir, Beach, etc
	(1)	(5)	(6)
1.	Simpang Pasir	Tidak ada	ada
2.	Handil Bakti	Tidak ada	ada
3.	Bantuas	Tidak ada	ada
4.	Bukuan	Tidak ada	ada
5.	Rawa Makmur	Tidak ada	ada

Sumber: BPS, **Pendataan Potensi Desa (Podes) 2022**

Source: BPS-Statistics of Indonesia, Village Potential Data Collection

Tabel 4.3.11 Banyaknya Embung Desa Menurut Desa/Kelurahan di Kecamatan Palaran, 2021 dan 2022
Number of Village Reservoirs by Village in Palaran Subdistrict, 2021 and 2022

Desa/Kelurahan	2021	2022
(1)	(2)	(3)
1. Simpang Pasir	0	0
2. Handil Bakti	0	0
3. Bantuas	1	1
4. Bukuan	0	0
5. Rawa Makmur	0	0
Palaran	1	1

Sumber: BPS, Pendataan Potensi Desa (Podes) 2022

Source: BPS-Statistics of Indonesia, Village Potential Data Collection

PERTANIAN AGRICULTURE



<https://samarindakota.blog.id>

PENJELASAN TEKNIS

1. **Lahan sawah** adalah lahan pertanian yang berpetak-petak dan dibatasi oleh pematang (galangan), saluran untuk menahan/ menyalurkan air, yang biasanya ditanami padi sawah tanpa memandang dari mana diperoleh atau status lahan tersebut. Lahan yang dimaksud termasuk lahan yang terdaftar di Pajak Bumi Bangunan, Luran Pembangunan Daerah, lahan bengkok, lahan serobotan, lahan rawa yang ditanami padi dan lahan bekas tanaman tahunan yang telah dijadikan sawah, baik yang ditanami padi, palawija atau tanaman semusim lainnya.
2. **Tegal/Kebun** adalah lahan pertanian bukan sawah (lahan kering) yang ditanami tanaman semusim atau tahunan dan terpisah dengan halaman sekitar rumah serta penggunaannya tidak berpindah pindah.
3. **Ladang/Huma** adalah lahan pertanian bukan sawah (lahan kering) yang biasanya ditanami tanaman semusim dan penggunaannya hanya semusim atau dua musim, kemudian akan ditinggalkan bila sudah tidak subur lagi (berpindah - pindah). Kemungkinan lahan ini beberapa

TECHNICAL NOTES

1. **Wetland** is agricultural land that separated by small dykes to resist water, where the main crop is usually wetland paddy without considering where it is got from or the status of the land. It includes the land that is registered at land income tax office, regional development contribution, 'bengkok' land, illegal ownership, swamps for rice cultivation, and annual crop land mark that has been used as rice field, which are both planted with paddy, secondary crops or the other seasonal crops.
2. **Dry field/Garden** is an dryland (unirrigated land) which is planted with seasonal or annual crops and separately from the yard around the house without shifting
3. **Unirrigated agricultural field/Shifting cultivation land** is dryland (unirrigated land) that usually is cultivated for seasonal crops and utilized only for one or two seasons, then it will be left when it is not fertile (shifting). Maybe, this land will be used again in a few years if it has been fertile.

AGRICULTURE

tahun kemudian akan dikerjakan kembali jika sudah subur.

4. **Lahan yang sementara tidak diusahakan** adalah lahan yang biasanya diusahakan tetapi untuk sementara (lebih dari 1 (satu) tahun tetapi kurang dari atau sama dengan 2 (dua) tahun) tidak diusahakan, termasuk lahan sawah yang tidak diusahakan selama lebih dari 2 (dua) tahun.
4. *Temporarily unused land is land that is regularly used but temporarily (more than a year but less or equal than two years) is unused, it includes wetland that is not cultivated more than two years.*
5. Data produksi padi dan palawija yang disajikan adalah dalam kualitas: gabah kering giling (padi), pipilan kering (jagung), biji kering (kedelai dan kacang tanah), dan umbi basah (ubi kayu dan ubi jalar).
5. *Production of paddy and secondary crops data are presented in the form of: dry unhusked rice (paddy), dry loose maize (maize), dry shells crops (soybeans and peanuts), and fresh roots (cassava and sweet potatoes).*
6. **Tanaman sayuran dan buah-buahan semusim**
Tanaman sayuran semusim adalah tanaman sumber vitamin, garam mineral dan lain-lain yang dikonsumsi dari bagian tanaman yang berupa daun, bunga, buah, dan umbinya, yang berumur kurang dari satu tahun.
Tanaman buah-buahan semusim adalah tanaman sumber vitamin, garam mineral, dan lain-lain yang dikonsumsi dari bagian tanaman yang berupa buah, berumur kurang
6. *Seasonal vegetable and fruit plants*
Seasonal vegetable plants are plants which are the sources of vitamin, mineral salt, etc, consumed from the part of the plant in the form of leaf, flower, fruit, and root with the age of less than one year.
Seasonal fruit plants are plants which are the sources of vitamin, mineral salt, etc, consumed from the part of the plant in the form of

dari satu tahun, tidak berbentuk pohon/rumpun tetapi menjalar dan berbatang lunak.

fruits. These plants are creeps with the age of less than one year.

7. Tanaman buah-buahan dan sayuran tahunan

7. Annual fruit and vegetable plants

Tanaman buah-buahan tahunan adalah tanaman sumber vitamin, garam mineral, dan lain-lain yang dikonsumsi dari bagian tanaman yang berupa buah dan merupakan tanaman tahunan.

Annual fruit plants are plants which are the Sources of vitamin, contained mineral salt, etc, consumed from the part of plant in the form of fruit and more than one year of age.

8. **Tanaman sayuran tahunan** adalah tanaman sumber vitamin, garam mineral, dan lain-lain yang dikonsumsi dari bagian tanaman yang berupa daun dan atau buah yang berumur lebih dari satu tahun.

8. **Annual vegetable plants** are plants which are the Sources of vitamin, contained mineral salt, etc, consumed from the part of the plant in the form of vegetable and more than one year of age.

9. **Tanaman biofarmaka** adalah tanaman yang bermanfaat untuk obat-obatan, kosmetik, dan kesehatan yang dikonsumsi atau digunakan dari bagian-bagian tanaman seperti daun, batang, buah, umbi (rimpang) ataupun akar.

9. **Medicinal plants** are plants which are useful for medicine. It is consumed from part of the plant such as leaf, flower, fruit, tuber, and root.

10. **Tanaman hias** adalah tanaman yang mempunyai nilai keindahan baik bentuk, warna daun, tajuk maupun bunganya, sering digunakan untuk penghias pekarangan dan lain sebagainya.

10. **Ornamental plants** are plants which have a beauty value, either in shape, colour of leaf or crown of flower, and they are often used as a yard decorator.

11. **Luas panen tanaman hortikultura** adalah luas tanaman sayuran, buah-

11. **Harvested area of horticulture** is area which vegetable, fruit,

AGRICULTURE

buah, biofarmaka, dan tanaman hias yang diambil hasilnya/dipanen pada periode pelaporan.

medicinal and ornamental plant of crop harvested during the period of report.

12. **Luas panen untuk tanaman sayuran** adalah luas tanaman yang dipanen sekaligus/habis/dibongkar dan luas tanaman yang dipanen berkali-kali (lebih dari satu kali)/belum habis.

12. **Harvested area of vegetables** is area of entirely plant harvested/demolished and plant harvested several times/undemolished.

13. **Produksi hortikultura** adalah hasil menurut bentuk produk dari setiap tanaman sayuran, buah-buahan, biofarmaka dan tanaman hias yang diambil berdasarkan luas yang dipanen/tanaman yang menghasilkan pada bulan/triwulan laporan.

13. **Horticulture production** is the standard production quantity form of vegetable, fruit, medicinal and ornamental plant based on harvested area/the number of production plants reported monthly/quarterly.

ULASAN**DESCRIPTION****Perikanan**

Luas Panen tanaman ketimun dan kacang panjang mengalami peningkatan dari tahun 2020.

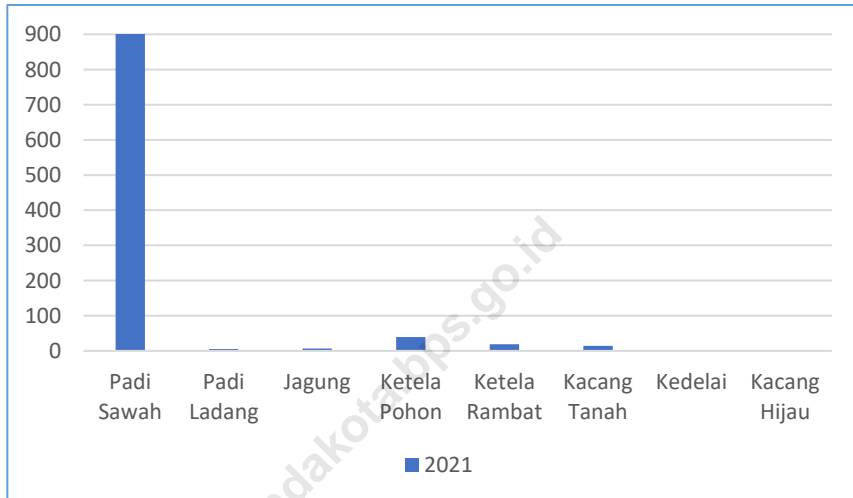
Fishery

Harvested area of cucumber and long beans in Palaran District increased by 47.06 percent and 176.47 percent consecutively compared to 2020.

<https://samarindakota.bps.go.id>

AGRICULTURE

Gambar 5. Perkembangan Luas Panen Tanaman Pangan Menurut Komoditas di Kecamatan Palaran (hektar), 2021
Picture **Growth of Planted Area by Comodities in Palaran Subdistrict (hectare), 2021**



Tabel 5.1 Luas Panen Tanaman Sayuran dan Buah-buahan Semusim Menurut Jenis Tanaman di Kecamatan Palaran (ha), 2019-2022
Harvested Area of Seasonal Vegetables and Fruits by Kind of Plant in Palaran Subdistrict (ha), 2019-2022

Jenis Tanaman <i>Kind of Plants</i>	2019	2020	2021	2022
(1)	(2)	(2)	(3)	(4)
Sayuran/Vegetables				
Bawang Daun/Scallion	...	9	6	8
Bawang Merah/Shallots	1	1	-	1
Cabai Besar/TW/Teropong Chili/Big Chili	8	3	5	5
Cabai Keriting Curly Chili	-	-	3	5
Cabai Rawit Chili/Cayenne Pepper	10	7	9	9
Kentang/Potato
Kubis/Cabbage	-	-	-	-
Tomat/Tomato	6	8	8	9
Bawang Putih/Garlic
Terung/Eggplant	8	7	11	9
Ketimun/Cucumber	3	16	11	10

AGRICULTURE

Lanjutan Tabel 5.1/Continued Table 5.1

Jenis Tanaman Kind of Plants	2019	2020	2021	2022
(1)	(2)	(2)	(3)	(4)
Kangkung / Water Spinach	24	23	18	20
Bayam / Spinach	24	21	18	19
Buncis/ String bean	9	11	12	10
Kacang Panjang/ Long Beans	11	14	14	10
Petsai/Sawi/ Chinese Cabbage/mustard green	25	23	17	20
Jamur Tiram/ King Oyster Mushrooms (m2)	-	-	2 000	1 325
Semangka/ Water Melon	-	1	1	-
Kembang Kol/ Cauliflower	-	1	-	-

Sumber : BPS Kota Samarinda

Source : BPS - Statistics of Samarinda Municipality

Tabel 5.2 Produksi Tanaman Sayuran dan Buah-buahan Semusim Menurut Jenis Tanaman di Kecamatan Palaran (kuintal), 2019-2022
Production of Seasonal Vegetables and Fruits by Kind of Plant in Palaran Subdistrict (quintal), 2019-2022

Jenis Tanaman <i>Kind of Plants</i>	2019	2020	2021	2022
(1)	(2)	(2)	(3)	(4)
Sayuran/Vegetables				
Bawang Daun/Scallion	-	165	197	184
Bawang Merah/Shallots	5	20	-	76
Cabai Besar/TW/Teropong Chili/Big Chili	670	119	216	249
Cabai Keriting Curly Chili	-	-	111	205
Cabai Rawit Chili/Cayenne Pepper	431	448	437	494
Kentang/Potato
Kubis/Cabbage				
Tomat/Tomato	1 739	347	440	504
Bawang Putih/Garlic
Terung/Eggplant	1 574	427	601	1 295
Ketimun/Cucumber	903	724	604	781

Lanjutan Tabel 5.2/Continued Table 5.2

Jenis Tanaman <i>Kind of Plants</i>	2019	2020	2021	2022
(1)	(2)	(2)	(3)	(4)
Kangkung / Water Spinach	1 559	445	623	527
Bayam / Spinach	482	420	443	358
Buncis/ String bean	1 484	361	494	436
Kacang Panjang/ Long Beans	582	521	613	985
Petsai/Sawi/ Chinese Cabbage/mustard green	1 775	658	330	312
Jamur/Mushroom	-	1 300	-	-
Jamur Tiram/ King Oyster Mushrooms	-	-	71	205
Kembang Kol/ Cauliflower	-	13	-	-
Semangka/ Water Melon	-	86	146	-
Melon/ Melon	-	4	-	-

Sumber : BPS Kota Samarinda

Source : BPS - Statistics of Samarinda Municipality

Tabel 5.3 Luas Panen Tanaman Biofarmaka Menurut Jenis Tanaman di Kecamatan Palaran, 2019-2022
Harvested Area of Medicinal Plants by Kind of Plant in Palaran Subdistrict, 2019-2022

Jenis Tanaman <i>Kind of Plants</i>	2019	2020	2021	2022
(1)	(2)	(2)	(3)	(4)
Jahe/ Ginger (m^2)	23 800	23 000	8 075	9 795
Kapulaga/ Java Cardamom (m^2)	-	-	130	130
Keji Beling/ Verbenaceae (m^2)	1	-	-	-
Kencur/ East Indian Galangal (m^2)	851	1 725	905	640
Kunyit/ Turmeric (m^2)	28 450	24 100	7 800	4 428
Laos/Lengkuas/ Galanga (m^2)	22 630	14 950	3 725	2 375
Lempuyang/ Zingiber Aromaticum (m^2)	7	61	157	92
Lidah Buaya/ Aloe vera (m^2)	18	110	103	83
Mahkota Dewa/ Phaleria Macrocarpa (Pohon/ Tree)	5	1	-	-
Mengkudu/Pace/ Indian Mulberry (Pohon/ Tree)	5	3	-	-
Sambiloto/ King of Bitter (m^2)	-	-	125	95
Temuireng/ King of Bitter (m^2)	-	-	150	68
Temukunci/ Chinese Keys (m^2)	-	-	130	186
Temulawak/ Java Turmeric (m^2)	25	53	147	111
Jeruk Nipis/ Lime (Pohon/ Tree)	-	-	510	575
Serai/ Lemongrass (m^2)	-	-	605	375

Sumber : BPS Kota Samarinda

Source : BPS - Statistics of Samarinda Municipality

AGRICULTURE

Tabel 5.4 Produksi Tanaman Biofarmaka Menurut Jenis Tanaman di Kecamatan Palaran (kg), 2019-2022
Production of Medicinal Plants by Kind of Plant in Palaran Subdistrict (kg), 2019-2022

Jenis Tanaman <i>Kind of Plants</i>	2019	2020	2021	2022
(1)	(2)	(2)	(3)	(4)
Jahe/ Ginger (<i>m²</i>)	18 250	64 990	53 713	44 238
Kapulaga/ Java Cardamom (<i>m²</i>)	-	-	938	780
Keji Beling/ Verbenaceae (<i>m²</i>)	3	-	-	-
Kencur/ East Indian Galangal (<i>m²</i>)	630	3 585	5 040	4 993
Kunyit/ Turmeric (<i>m²</i>)	29 550	32 540	53 815	29 675
Laos/Lengkuas/ Galanga (<i>m²</i>)	23 600	34 655	23 064	10 113
Lempuyang/ Zingiber Aromaticum (<i>m²</i>)	13	178	1 030	445
Lidah Buaya/ Aloevera (<i>m²</i>)	22	247	699	442
Mahkota Dewa/ Phaleria Macrocarpa (Pohon/ Tree)	90	40	-	-
Mengkudu/Pace/ Indian Mulberry (Pohon/ Tree)	51	25	-	-
Sambiloto/ King of Bitter (<i>m²</i>)	-	-	902	510
Temuireng/ King of Bitter (<i>m²</i>)	-	-	753	246
Temukunci/ Chinese Keys (<i>m²</i>)	-	-	790	542
Temulawak/ Java Turmeric (<i>m²</i>)	38	147	-	474
Jeruk Nipis/ Lime (Pohon/ Tree)	-	-	7 225	11 225
Serai/ Lemongrass (<i>m²</i>)	-	-	3 705	2 057

Sumber : BPS Kota Samarinda

Source : BPS - Statistics of Samarinda Municipality

Tabel 5.5 Luas Panen Tanaman Hias Menurut Jenis Tanaman di Kecamatan Palaran (m²), 2019-2022
Table **Harvested Area of Ornamental Plants by Kind of Plant in Palaran Subdistrict (m²), 2019-2022**

Jenis Tanaman <i>Kind of Plants</i>	2019	2020	2021	2022
(1)	(2)	(2)	(3)	(4)
Angrek Pot/ Pot Orchid
Angrek Potong/ Cut Orchid	-	-	-	97
Krisan/ Chrysantemum
Mawar/ Rose
Melati/ Jasmine	-	-	-	279
Sedap Malam/ Tuberose

Sumber : BPS Kota Samarinda

Source : BPS - Statistics of Samarinda Municipality

AGRICULTURE

Tabel 5.6 Produksi Tanaman Hias Menurut Jenis Tanaman di Kecamatan Palaran, 2019-2022
Table Production of Ornamental Plants by Kind of Plant in Palaran Subdistrict, 2019-2022

Jenis Tanaman <i>Kind of Plants</i>	2019	2020	2021	2022
(1)	(2)	(2)	(3)	(4)
Anggrek Pot/ Pot Orchid
Anggrek Potong/ Cut Orchid (tangkai/stalks)	-	-	-	582
Krisan/ Chrysantemum
Mawar/ Rose
Melati/ Jasmine (kg)	-	-	-	1 116
Sedap Malam/ Tuberose

Sumber : BPS Kota Samarinda

Source : BPS - Statistics of Samarinda Municipality

Tabel 5.7 Produksi Buah-Buahan dan Sayuran Tahunan Menurut Jenis Tanaman di Kecamatan Palaran (kuintal), 2019-2022
Production of Annual Fruits and Vegetables by Kind of Plant in Palaran Subdistrict (quintal), 2019-2022

Jenis Tanaman <i>Kind of Plants</i>	2019	2020	2021	2022
(1)	(2)	(2)	(3)	(4)
Mangga/Mango	335	573	...	10
Durian/Durian	485	300	...	8
Jeruk Siam/Tangerine	550	2 250	162	183
Pisang/Banana	1 340	1 158	313	983
Pepaya/Papaya	453	708	939	1 109
Salak/Snakefruit	302	437	142	217
Nanas/Pineapple	671	839	61	299
Nangka/Jackfruit	12 030	12 790	243	175

AGRICULTURE

Tabel 5.8 Luas Tanam dan Luas Panen Tanaman Pangan menurut Jenis Tanaman (hektar) di Kecamatan Palaran, 2021-2022
Table Area and Harvest Area of Food Crops by Kind of Plants (Ha) in Palaran Subdistrict, 2021-2022

Jenis Tanaman <i>Kind of Plants</i>	Luas Tanam <i>Area</i>		Luas Panen <i>Harvest Area</i>	
	2021	2022	2021	2022
(1)	(2)	(3)	(4)	(5)
Padi Sawah / Wetland Paddy	797.7	-	903.5	-
Padi Ladang / Dry Land Paddy	3.0	-	5.0	-
Jagung / Maize	46.5	-	7	-
Ketela Pohon / Cassava	42.0	-	39.5	-
Ketela Rambat / Sweet Potato	20.5	-	19.2	-
Kacang Tanah / Peanuts	15.5	-	14.5	-
Kedelai / Soybean	0.00	-	0	-
Kacang Hijau / Green bean	0.00	-	0	-

Sumber : BPS Kota Samarinda

Source : BPS - Statistics of Samarinda Municipality

Tabel 5.9 Luas Areal Tanaman Perkebunan Menurut Komoditas Utama di Kecamatan Palaran, 2021-2022
Table Area of Estate Plants by Commodities in Palaran Subdistrict, 2021-2022

Jenis Tanaman <i>Kind</i>	Luas Areal <i>Area (Ha)</i>	
	2021	2022
(1)	(2)	(3)
Karet / <i>Rubber</i>	241	238.5
Kelapa / <i>Coconut</i>	171	159.75
Lada / <i>Pepper</i>	6	2
Kopi / <i>Coffee</i>	0	-
Coklat / <i>Cocoa</i>	-	-

Sumber : BPS Kota Samarinda

Source : BPS - Statistics of Samarinda Municipality

AGRICULTURE

Tabel 5.10 Luas Panen Tanaman Sayuran Semusim di Kecamatan Palaran (hektar), 2020-2022
Table Harvest Area Consumed Vegetable in Palaran Subdistrict (hectare), 2020-2022

Jenis Tanaman <i>Kind of Plants</i>	Luas Panen / <i>Harvest Area</i>		
	2020	2021	2022
(1)	(2)	(3)	(4)
Tomat/ <i>Tomato</i>	9	8	9
Terung/ <i>Eggplant</i>	14	-	22
Ketimun/ <i>Cucumber</i>	17	-	25
Kangkung / <i>Water Spinach</i>	23	-	114
Bayam / <i>Spinach</i>	25	21	19
Kacang Panjang/ <i>Long Beans</i>	17	-	47

Sumber : BPS Kota Samarinda

Source : BPS - Statistics of Samarinda Municipality

Tabel 5.11 Populasi Akhir Tahun Ternak dan Unggas Menurut Jenis (Ekor) di Kecamatan Palaran, 2020-2022
Table *Livestock and Poultry Population in Year-End by Kinds (Unit) Palaran Subdistrict, 2020-2022*

Jenis Ternak <i>Kind of Poultry</i>	2020	2021	2022
(1)	(2)	(3)	(4)
<u>Ternak/ Livestock</u>			
Sapi/ Cows	778	-	-
Kerbau/Buffalos	58	-	-
Kambing / Goats	958	-	-
Domba/ Sheep	41	-	-
Babi/Pig	1 114	-	-
<u>Unggas/Poultry</u>			
Ayam Kampung/Hens	125 884	-	-
Ayam Ras/Broiler	5 548 489	-	-
Ayam Petelur/Layer	-	-	-
Itik/Ducks	14 254	-	-

Sumber : BPS Kota Samarinda

Source : BPS - Statistics of Samarinda Municipality

AGRICULTURE

Tabel 5.12 **Produksi Perikanan Menurut Jenis di Kecamatan Palaran (ton), 2021-2022**
Production of Fisheries by Kind in Palaran Subdistrict (ton), 2021-2022

Jenis Perikanan <i>Kind of Fisheries</i>	Produksi <i>Productions</i> (Ton)		Nilai <i>Value</i> (000 rupiah)	
	2021	2022	2021	2022
	(1)	(2)	(4)	(5)

Perikanan Laut /Marine Fisheries 3 760 6 721

Perikanan Darat /Inland Fisheries 865 916

Sumber : BPS Kota Samarinda
Source : BPS - Statistics of Samarinda Municipality

<https://samarindakota.bps.go.id>

PERDAGANGAN TRADE



<https://samarindaku.com/ig-14>

PENJELASAN TEKNIS

TECHNICAL NOTES

1. **Usaha penyediaan akomodasi** adalah usaha yang menyediakan pelayanan penginapan yang dapat dilengkapi dengan pelayanan pariwisata lainnya. Usaha penyediaan akomodasi dapat berupa hotel, villa, pondok wisata, bumi perkemahan, persinggahan karavan, dan akomodasi lainnya yang digunakan untuk tujuan pariwisata.
1. **The business of providing accommodation** is a business that provides specialty services that can be equipped with other tourism services. It includes hotel, villa, cottage, camping, caravan stop, and other accommodation that are used for tourism purposes.
2. **Hotel** adalah penyediaan akomodasi secara harian berupa kamar-kamar di dalam satu bangunan yang dapat dilengkapi dengan jasa pelayanan makan dan minum, kegiatan hiburan dan atau fasilitas lainnya. Hotel terdiri dari hotel berbintang dan hotel non-bintang.
2. **Hotel** is a daily supply of accommodation rooms within a building which can be equipped with eating and drinking services, entertainment activities and/or other facilities. Hotel consists of a classified hotel and a non-classified hotel.
3. **Hotel bintang** adalah usaha penyediaan jasa pelayanan penginapan, makan minum serta jasa lainnya bagi umum dengan menggunakan sebagian atau seluruh bangunan. Usaha ini dikelola secara komersial serta memenuhi ketentuan persyaratan sebagai hotel bintang (termasuk berlian) yang ditetapkan dalam surat keputusan instansi yang membinanya. Misalnya hotel bintang lima, hotel bintang empat dan seterusnya.
3. **Star hotel** is the business of providing an accommodation, eating and drinking as well as other services for the public by using a building or a part of a building. It is managed commercially and meets specified requirements as a star hotel (including diamonds) set forth in the decree of fostering agency. For example, five star hotel, four star hotel, and so on.
4. **Tingkat penghunian kamar hotel** adalah persentase *Jumlah* malam
4. **Room occupancy rate** is the number of room-nights occupied divided by the number of room-nights

TRADE

kamar yang dihuni terhadap *Jumlah* malam kamar yang tersedia.

available, multiplied by 100 percent.

5. **Rata-rata lamanya tamu menginap** adalah *Jumlah* malam tempat tidur yang terpakai (malam tamu) dengan *Jumlah* tamu yang menginap di hotel atau akomodasi lainnya

5. **Average length of stay** is the number of bed-nights used (guest night) divided by the number of guests coming to spend the night at the accommodation

<https://samarindakota.bps.go.id>

ULASAN**DESCRIPTION****Listrik**

Jumlah keluarga pengguna listrik PLN di kecamatan Palaran sebanyak 20.614 keluarga.

Electricity

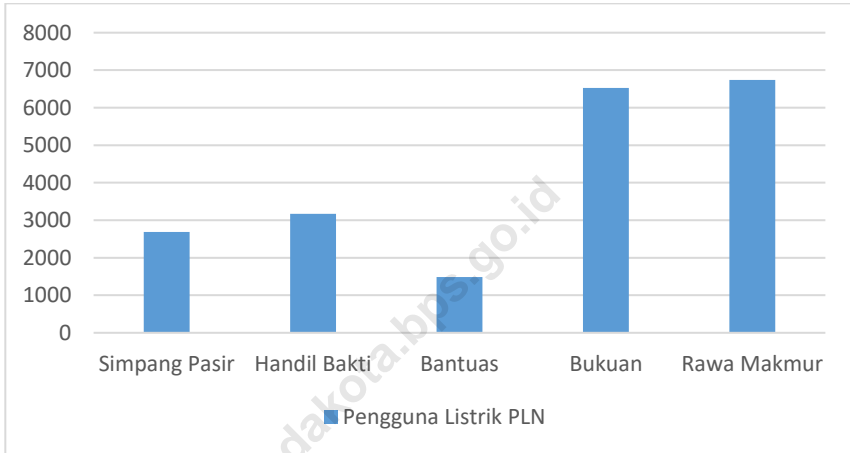
The number of household which is using PLN-electricity in Palaran district are 20,614 households by 2022.

<https://samarindakota.bps.go.id>

TRADE

Gambar
Picture

6. Banyaknya keluarga pengguna listrik PLN Menurut Kelurahan di Kecamatan Palaran, 2022
Number of PLN-Electricity Users (Household) by Village in Palaran Subdistrict, 2022



Tabel
Table

6.1 Banyaknya Keluarga Menurut Desa/Kelurahan dan Jenis Pengguna Listrik di Kecamatan Palaran, 2022
Number of Families by Village and Types of Electricity Users in Palaran Subdistrict, 2022

Desa/Kelurahan <i>Village</i>	Pengguna Listrik <i>Electricity Users</i>			Bukan Pengguna Listrik <i>Non-Electricity Users</i>
	PLN	Non PLN	Jumlah <i>Total</i>	
(1)	(2)	(3)	(4)	(5)
Simpang Pasir	2 690	0	2 690	0
Handil Bakti	3 169	0	3 169	0
Bantuas	1 403	0	1 403	0
Bukuan	6 530	0	6 530	0
Rawa Makmur	6 742	0	6 742	0
Palaran	20 614	0	20 614	0

Sumber : BPS, Pendataan Potensi Desa (Podes) 2022

Source : BPS – Statistics of Indonesia, Village Potential Data Collection 2022

TRADE

Tabel
Table

6.2 Banyaknya Desa/Kelurahan Menurut Keberadaan Penerangan Jalan Utama Desa/Kelurahan di Kecamatan Palaran, 2017, 2021, dan 2022
Number of Villages by Existence of Main Road Lighting of Village in Palaran Subdistrict, 2017, 2021, and 2022

Penerangan Jalan Utama <i>Main Road Lighting</i>	2017	2021	2022
(1)	(2)	(3)	(4)

Sumber Penerangan Jalan Utama
Source of Main Road Lighting

Listrik			
Pemerintah/Government		5	5
Electricity			
Listrik Non Pemerintah/Non-Government		-	-
Electricity			
Non Listrik/Non Electricity		-	-

Sumber : BPS, Pendataan Potensi Desa (Podes) 2022

Source : BPS – Statistics of Indonesia, Village Potential Data Collection 2022

Tabel
Table

6.3 Sarana Transportasi Antar Desa/Kelurahan Menurut Desa/Kelurahan di Kecamatan Palaran, 2022
Inter-Village Transportation by Village in Palaran Subdistrict, 2022

Desa/Kelurahan <i>Village</i>	Jenis Transportasi <i>Kind of Transportation</i>	Keberadaan Angkutan Umum <i>Existence of Public Transportation</i>
(1)	(2)	(3)
1. Simpang Pasir	Darat	Tidak ada
2. Handil Bakti	Darat	Tidak ada
3. Bantuas	Darat	Tidak ada
4. Bukuan	Darat	Tidak ada
5. Rawa Makmur	Darat	Tidak ada

Sumber : Kantor Kelurahan

Source : Village Administrative

Tabel
Table

6.4 Kondisi Jalan Darat Antar Desa/Kelurahan Menurut Desa/Kelurahan di Kecamatan Palaran, 2022
Condition of Inter-Village Land Road by Village in Palaran Subdistrict, 2022

Desa/Kelurahan <i>Village</i>	Jenis Permukaan Jalan <i>Kind of Land Surface</i>	Dapat Dilalui Kendaraan Bermotor Roda 4 atau Lebih <i>Can be Passed by Four or More Wheels Vehicles</i>
(1)	(2)	(3)
1. Simpang Pasir	Aspal/beton	Ya
2. Handil Bakti	Aspal/beton	Ya
3. Bantuas	Aspal/beton	Ya
4. Bukuan	Aspal/beton	Ya
5. Rawa Makmur	Aspal/beton	Ya

Sumber : Kantor Kelurahan

Source : Village Administrative

Tabel
Table

6.5 Jumlah Menara dan Operator Layanan Komunikasi Telepon Seluler Serta Kondisi Sinyal Telepon Seluler Menurut Desa/Kelurahan di Kecamatan Palaran, 2022
Number of Towers and Cellular Telephone Communication Service Operators and Cellular Signal Condition by Village in Palaran Subdistrict, 2022

Desa/Kelurahan <i>Village</i>	Jumlah Menara Telepon Seluler (BTS) <i>Number of Base Transceiver Station</i>	Jumlah Operator Layanan Komunikasi Telepon Seluler Yang Menjangkau di Desa/Kelurahan <i>Number of Communication Provider That Reach The Village</i>	Kondisi Sinyal Telepon Seluler di Sebagian Besar Wilayah Desa/Kelurahan <i>Cellular Signal Condition in Mostly Village</i>
(1)	(2)	(3)	(4)
1. Simpang Pasir	5	3	kuat
2. Handil Bakti	10	3	kuat
3. Bantuas	3	3	kuat
4. Bukuan	3	4	kuat
5. Rawa Makmur	5	5	kuat
Palaran			

Sumber : Kantor Kelurahan

Source : Village Administrative

TRADE

Tabel
Table

6.6 Keberadaan Kantor Pos/Pos Pembantu/Rumah Pos dan Perusahaan/Agen Jasa Ekspedisi Swasta Menurut Desa/Kelurahan di Kecamatan Palaran, 2022

Existence of Post Offices/Auxiliary Post/ Post Houses and Companies/Private Expedition Agents by Village in Palaran Subdistrict, 2022

Desa/Kelurahan Village	Kantor Pos/Pos Pembantu/Rumah Pos Post Office/Auxiliary Post Office/Post Houses	Perusahaan/Agen Jasa Ekspedisi Swasta Company/Private Expedition Agent
(1)	(2)	(3)
1. Simpang Pasir	Tidak Ada	Tidak Ada
2. Handil Bakti	Tidak Ada	Tidak Ada
3. Bantuas	Tidak Ada	Tidak Ada
4. Bukuan	Ada	Ada
5. Rawa Makmur	Ada	Ada

Sumber : BPS, Pendataan Potensi Desa (Podes) 2022

Source : BPS – Statistics of Indonesia, Village Potential Data Collection 2022

Lanjutan tabel 6.7/Continued table 6.7

	Desa/Kelurahan <i>Village</i>	Minimarket/ Swalayan ¹ <i>Minimarket</i>	Toko/Warung Kelontong <i>Traditional Store</i>	Restoran/ Rumah Makan <i>Restaurant</i>
	(1)	(6)	(7)	(8)
1.	Simpang Pasir	1	172	0
2.	Handil Bakti	2	116	0
3.	Bantuas	1	60	0
4.	Bukuan	3	318	0
5.	Rawa Makmur	5	170	1
	Palaran	12	836	1

Lanjutan tabel 6.7/*Continued table 6.7*

	Desa/Kelurahan <i>Village</i>	Warung/Kedai Makanan <i>Food Stall</i>	Hotel <i>Hotel</i>	Hostel/Motel/ Losmen/Wisma <i>Inn</i>
	(1)	(9)	(10)	(11)
1.	Simpang Pasir	121	0	0
2.	Handil Bakti	77	0	0
3.	Bantuas	84	0	0
4.	Bukuan	128	0	0
5.	Rawa Makmur	229	0	0
	Palaran	639	0	0

Sumber : Kantor Kelurahan

Source : Village Administrative

TRADE

Tabel
Table

6.8 Banyaknya Sarana Lembaga Keuangan yang Beroperasi Menurut Desa/Kelurahan dan Jenisnya di Kecamatan Palaran, 2022
Number of Operating Financial Institution by Village in Palaran Subdistrict, 2022

Desa/Kelurahan <i>Village</i>	Bank Umum Pemerintah <i>Government Bank</i>	Bank Umum Swasta <i>Private Bank</i>	Bank Perkreditan Rakyat <i>Rural Bank</i>
(1)	(2)	(3)	(4)
1. Simpang Pasir	0	0	0
2. Handil Bakti	0	0	0
3. Bantuas	0	0	0
4. Bukuan	1	0	0
5. Rawa Makmur	4	0	2
Palaran	5	0	2

Sumber : Kantor Kelurahan

Source : Village Administrative

Tabel
Table

6.9 Banyaknya Koperasi yang Masih Aktif Menurut Desa/Kelurahan dan Jenis Koperasi di Kecamatan Palaran, 2022
Number of Active Cooperatives by Village and Its Kind in Palaran Subdistrict, 2022

Desa/Kelurahan <i>Village</i>	Koperasi Unit Desa (KUD) <i>Village Cooperative</i>	Koperasi Industri Kecil dan Kerajinan Rakyat (Kopinkra) <i>Small Industrion and Craft Cooperative</i>	Koperasi Simpan Pinjam (Kospin) <i>Credit Cooperative</i>	Koperasi Lainnya <i>Other Cooperative</i>
(1)	(2)	(3)	(4)	(5)
1. Simpang Pasir	0	0	0	1
2. Handil Bakti	1	1	2	0
3. Bantuas	0	0	0	0
4. Bukuan	1	0	0	0
5. Rawa Makmur	1	0	3	1
Palaran	3	1	5	2

Sumber : BPS, Pendataan Potensi Desa (Podes) 2022

Source : BPS – Statistics of Indonesia, Village Potential Data Collection 2022

TRADE

Tabel 6.10 Jumlah Toko dan Restoran/Rumah Makan
Table di Kecamatan Palaran, 2022
Number of Shops and Restaurant in Palaran Subdistrict, 2022

Tahun <i>Year</i>	Toko <i>Shop</i>	Restoran/Rumah Makan <i>Restaurant</i>
(1)	(2)	(3)
2022	819	1
2021	817	0

Sumber : Pemerintah Kecamatan
Source : Subdistrict Administrative

Tabel 6.11 Jumlah Industri Kecil dan Industri Rumah Tangga di Kecamatan Palaran, 2020-2022
Table Number of Small Scale Industries and Home Industries in Palaran Subdistrict, 2020-2022

Tahun <i>Year</i>	Jumlah <i>Total</i>
(1)	(2)
2022	238
2021	238

Sumber : Pemerintah Kecamatan

Source : Subdistrict Administrative

<https://samarindakota.bps.go.id>

Tabel
Table

6.12 Banyaknya Telepon Pribadi, Telepon Umum, dan Warung Telekomunikasi (Wartel) di Kecamatan Palaran, 2021-2022
Number of House Telephones, Public Telephones, and Telecommunications Shops in Palaran Subdistrict, 2021-2022

Desa/Kelurahan <i>Villages</i>	Kantor Pos <i>Post Office</i>	Telepon Kabel <i>Cable Phone</i>
(1)	(2)	(3)
2022	7	45
2021	-	-

Sumber : Pemerintah Kecamatan

Source : Subdistrict Administrative

ST 2023

SENSUS PERTANIAN

DATA

MENCERDASKAN BANGSA

Enlighten The Nation



**BADAN PUSAT STATISTIK
KOTA SAMARINDA**

BPS - Statistics of Samarinda Municipality

Jl. KH. Achmad Dahlan No. 33
Samarinda Kota, Samarinda 75117,
Telp. 0541-743661 Fax. 0541-735762

Homepage : <https://samarindakota.bps.go.id> E-mail: bps6472@bps.go.id

ISSN 2620-3677



9 772620 367009 >