

# **STATISTIK KECAMATAN MERIGI SAKTI**

*(Statistical Of Merigi Sakti District)*

**2013**





**STATISTIK DAERAH**  
**KECAMATAN MERIGI SAKTI**  
**2013**



BADAN PUSAT STATISTIK KABUPATEN BENGKULU TENGAH

# **STATISTIK DAERAH**

## **KECAMATAN MERIGI SAKTI 2013**

ISSN :

No. Publikasi :

Katalog BPS : 1102001.1709040

Ukuran Buku : 17,6 x 25 cm

Jumlah Halaman :17

Naskah :

KSK Kecamatan Merigi Sakti

Pradono Girsang

Gambar Kulit :

KSK Kecamatan Merigi Sakti

Diterbitkan oleh :

BPS Kabupaten Bengkulu Tengah

*Boleh dikutip dengan menyebut sumbernya*



## Kata Sambutan

Dengan memanjatkan puji syukur kehadiran Tuhan Yang Maha Kuasa, saya menyambut baik penerbitan publikasi **Statistik Daerah Kecamatan** yang dilakukan oleh Badan Pusat Statistik (BPS) Provinsi dan Kabupaten/Kota. Penyusunan **Statistik Daerah Kecamatan** ini merupakan inovasi dan pengembangan kegiatan perstatistikan serta penyebarluasan informasi sebagai salah satu upaya untuk mewujudkan visi BPS sebagai "*Pelopor Data Statistik Terpercaya Untuk Semua*".

Penerbitan publikasi **Statistik Daerah Kecamatan** dimaksudkan untuk melengkapi ragam publikasi statistik yang telah tersedia di Kecamatan seperti **Kecamatan Dalam Angka** yang telah terbit secara rutin pada tahun-tahun sebelumnya. Buku ini menyajikan indikator-indikator terpilih yang menggambarkan tentang kondisi daerah dalam bentuk tampilan uraian deskripsi sederhana.

Saya berharap, publikasi **Statistik Daerah Kecamatan** ini mampu memberikan informasi secara cepat dan tepat kepada pemerintah daerah khususnya Kecamatan dan masyarakat yang dapat digunakan sebagai dasar perencanaan, monitoring dan evaluasi mengenai perkembangan pembangunan di berbagai sektor serta membantu para penggunan data lainnya memahami kondisi umum daerahnya.

Akhirnya, saya mengucapkan terima kasih dan penghargaan setinggi-tingginya kepada semua pihak yang telah berpartisipasi hingga terbitnya publikasi ini, dan semoga Tuhan Yang Maha Kuasa senantiasa meridhoi usaha kita.

Jakarta, Oktober 2013

Kepala Badan Pusat Statistik

**Dr. Suryamin**



## Kata Pengantar



Publikasi Statistik Daerah Publikasi Statistik Daerah Kecamatan Merigi Sakti 2012 diterbitkan oleh Badan Pusat Statistik Kabupaten Bengkulu Tengah, memuat ulasan sederhana dari berbagai data dan informasi statistik terpii seputar Kecamatan Merigi Sakti untuk membantu pembaca guna memahami perkembangan sosial ekonomi dan potensi sumber daya di Kecamatan Merigi Saktii.

Publikasi Statistik Daerah Kecamatan Merigi Sakti 2013 diterbitkan untuk melengkapi publikasi statistik yang sudah terbit secara rutin setiap tahun. Berbeda dengan publikasi yang sudah ada publikasi ini lebih menekankan pada segi analisis.

Materi yang disajikan dalam Statistik Daerah Kecamatan Merigi Sakti 2013 ini memuat berbagai di Kecamatan Merigi Sakti dan diharapkan dapat menjadi bahan rujukan/kajian dalam perencanaan dan evaluasi kegiatan pembangunan.

Kritik dan saran konstruktif berbagai pihak kami harapkan untuk penyempurnaan penerbitan mendatang. Semoga publikasi ini mampu memenuhi tuntutan kebutuhan data statistik baik oleh instansi/dinas pemerintah, swasta, kalangan akademisi maupun masyarakat luas.

Badan Pusat Statistik  
Kabupaten Bengkulu Tengah  
Kepala

**Tina Wahyufitri, S.Si, M.Si**  
**NIP. 19760928 199712 2 001**



## Daftar Isi

1. Kata Sambutan	.....	iii
2. Kata Pengantar	.....	iv
3. Geografi dan Iklim	.....	1
4. Pemerintahan	.....	2
5. Penduduk	.....	3
6. Keluarga Berencana	.....	4
7. Pendidikan	.....	5
8. Kesehatan	.....	6
9. Perkebunan	.....	7
10. Pertanian	.....	8
11. Transportasi	.....	9
12. Perekonomian	.....	10



Luas wilayah Merigi Sakti 99,42 ha, sebagian besar berupa lahan perkebunan.

Kecamatan Merigi Sakti merupakan salah satu dari 10 kecamatan di Kabupaten Bengkulu Tengah, terdiri dari 15 desa dengan pusat pemerintahan kecamatan di desa Arga Indah II. Kecamatan ini berjarak 30 km dari ibukota Kabupaten Bengkulu Tengah dan 50 km dari ibukota Provinsi Bengkulu (Kota Bengkulu), berada pada ketinggian berkisar 200 - 500 m di atas permukaan laut. Tidak ada satupun desa di kecamatan ini yang berada di tepi pantai.



Secara geografis, Kecamatan Merigi Sakti memiliki luas wilayah 99,42 ha atau 8,2 persen dari luas Kabupaten Bengkulu Tengah.

Secara administrasi Kecamatan Merigi Sakti berbatasan langsung dengan 3 kecamatan, yaitu sebelah barat berbatasan dengan Kecamatan Pagar Jati, sebelah selatan berbatasan dengan Kecamatan Karang Tinggi, sebelah timur berbatasan dengan Kecamatan Merigi Kelintang.

Kecamatan Merigi Sakti beriklim tropis dengan curah hujan yang cukup tinggi sepanjang tahun yaitu berkisar 1.000 - 2.000 mm per tahun.

### **Tahukah Anda?**

- Desa Susup merupakan desa terjauh dari ibukota kecamatan (28 km).
- Gunung Bungkok yang terletak di kecamatan ini menjadi icon bagi Kab. Bengkulu Tengah

semua desa di kecamatan Merigi Sakti merupakan desa swadaya



### Status dan Klasifikasi Desa di Kecamatan Merigi Sakti Tahun 2012

Desa	Definitif	Persiapan	Klasifikasi
Lubuk Puar	✓		Swadaya
Punjung	✓		Swadaya
Bajak	✓		Swadaya
Komerling	✓		Swadaya
Arga indah 2	✓		Swadaya
Curup	✓		Swadaya
Karang Panggung	✓		Swadaya
Lubuk pendam	✓		Swadaya
Rajak Besi	✓		Swadaya
Susup	✓		Swadaya
Pungguk Jaya	✓		Swadaya
Taba Gemantung	✓		Swadaya
Durian Lebar	✓		Swadaya
Pagar agung	✓		Swadaya
Pagar besi		✓	Swadaya

Kecamatan Merigi Sakti merupakan kecamatan hasil pemekaran dari Kecamatan Pagar Jati. Pada awal pembentukannya, Kecamatan Merigi Sakti berasal dari 10 desa di Kecamatan Pagar Jati.

Kecamatan Merigi Sakti pada tahun 2012 terdiri dari 10 desa definitif dan 4 desa persiapan, dan pada tahun 2012 menyusul 1 desa persiapan yaitu desa Pagar Besi pecahan dari desa Rajak Besi.

Berdasarkan klasifikasi desa/kelurahan, seluruh desa yang ada di Kecamatan Merigi sakti berklasifikasi sebagai desa swadaya.

#### **Tahukah Anda?**

**Pusat pemerintahan Kecamatan Merigi Sakti terletak di desa Arga Indah II**



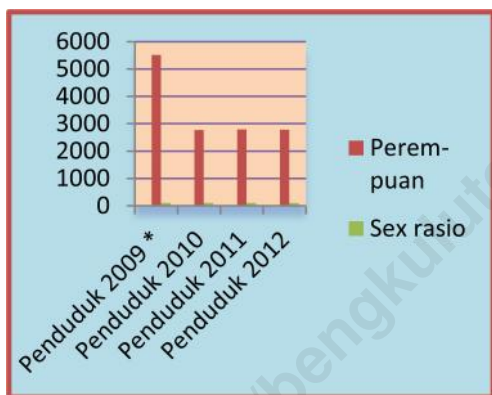
Dengan luas wilayah 99,42 ha kepadatan penduduk Merigi Sakti mencapai 57 jiwa/km<sup>2</sup> dengan *sex ratio* 102,59

Jumlah penduduk Merigi Sakti pada tahun 2012 mencapai 5.640 jiwa yang terdiri dari laki-laki 2.856 jiwa dan perempuan 2.784 jiwa dengan rasio jenis kelamin 102,59. Angka *sex ratio* ini menunjukkan bahwa jumlah penduduk laki-laki lebih banyak 2,59 persen daripada jumlah penduduk perempuan.

Indikator Kependudukan Merigi Sakti

Uraian	2010	2011	2012
Jumlah penduduk (000 jiwa)	5,616	5,706	5,640
<i>Sex Ratio</i> (L/P) (%)	103,04	104,00	102,59
Jumlah Rumah Tangga (000 rta)	1,409	1,425	-
Rata-rata ART (jiwa/ruta)	3,9	4,0	-

Sumber : Bengkulu Tengah Dalam Angka 2013



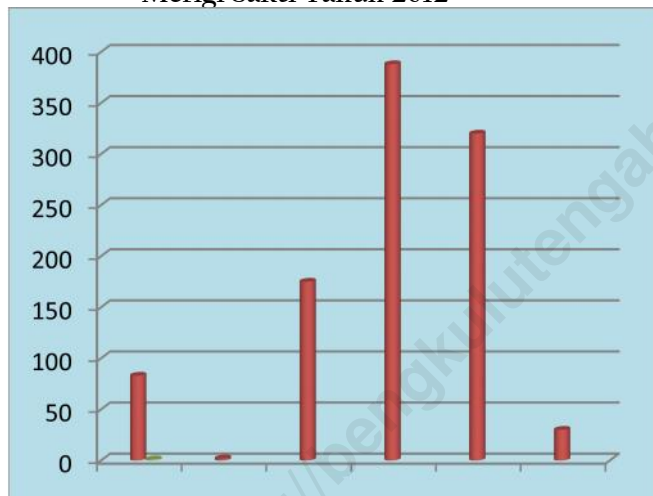
Tahukah Anda...???

Pada tahun 2010, Penduduk Kec. Merigi Sakti masih bergabung dengan Kec. Pagar Jati

Kesehatan merupakan salah satu indikator kesejahteraan rakyat. Tingkat kesehatan masyarakat akan sangat menentukan kualitas kehidupan seseorang. Semakin baik tingkat kesehatan masyarakat, akan semakin baik pula pembangunan.

Program Keluarga Berencana (KB) terus digalakkan oleh pemerintah dalam upaya untuk menekan laju pertumbuhan penduduk. Jumlah akseptor aktif di Kecamatan Merigi Sakti pada tahun 2012 mengalami peningkatan dibandingkan dengan tahun 2011.

Banyaknya Akseptor Aktif Keluarga Berencana Menurut Alat Yang Digunakan di Kecamatan Merigi Sakti Tahun 2012



Banyaknya	2011	2012
Akseptor Aktif	362	998
IUD	-	83
MOP/MOW	-	2
Implant	5	175
Suntik	230	388
Pil	127	320
Kondom	-	30
Jumlah	362	998

Sumber : Badan Pemberdayaan Perempuan dan Keluarga Berencana Kabupaten Bengkulu Tengah

**Taukah Anda :**

Dari jenis alat yang digunakan sebagai sarana kontrasepsi, kebanyakan akseptor memilih menggunakan suntikan



Pendidikan merupakan salah satu aspek penting dalam kehidupan yang akan menentukan kualitas hidup seseorang. Peningkatan sektor pendidikan sangat dipengaruhi oleh sarana dan prasarana pendidikan. Sarana yang memadai sangat diperlukan untuk meningkatkan kualitas belajar mengajar.

Pada Tahun 2012, jumlah sekolah di Kecamatan Merigi Sakti berjumlah 8 Sekolah Dasar, 2 Sekolah Lanjutan Tingkat Pertama. Sekolah Dasar tersebar di beberapa desa di Kecamatan Merigi Sakti,. Sekolah Menengah Lanjutan Tingkat Pertama berada di Desa Arga Indah II dan desa Pagar Besi, sedangkan Sekolah Menengah Umum belum terdapat diKecamatan Merigi Sakti



**Tahukah Anda...??**

*Belum adanya fasilitas pendidikan SLTA membuat siswa yang hendak melanjutkan pendidikan setelah SLTP harus bersekolah di luar Kecamatan Merigi Sakti*



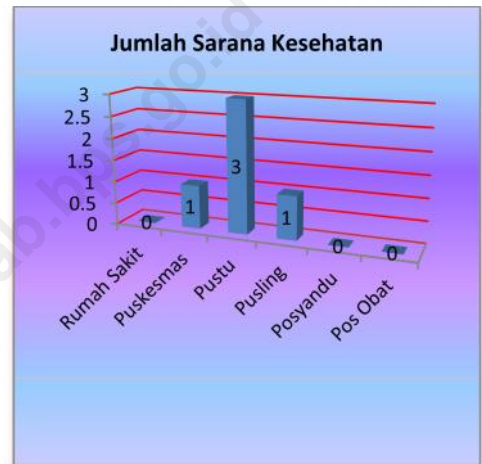
Puskesmas di Kecamatan Merigi Sakti hanya terdapat di Desa Punjung. Namun demikian desa ini dapat diakses oleh desa lainnya.

Peningkatan status kesehatan dan gizi masyarakat sangat penting dalam peningkatan kualitas sumber daya manusia. Tersedianya fasilitas kesehatan yang memadai sangat diperlukan dalam upaya peningkatan status kesehatan dan gizi masyarakat, baik oleh pemerintah maupun swasta.

#### Banyaknya Tenaga Kesehatan di Kec. Merigi Sakti Tahun 2012

Desa	Dokter	Bidan	Dukun Bayi
Lubuk Puar	0	1	2
Punjung	0	1	1
Bajak III	0	1	2
Komering	0	1	2
Arga Indah II	2	2	2
Curup	0	1	3
Karang Panggung	0	0	1
Lubuk Pendam	0	1	1
Rajak Besi	0	1	3
Susup	0	1	1
Pungguk Jaya	0	1	1
Taba Gemantung	0	1	1
Durian Lebar	0	1	1
Pagar Agung	0	1	5
Pagar Besi*	0	0	0

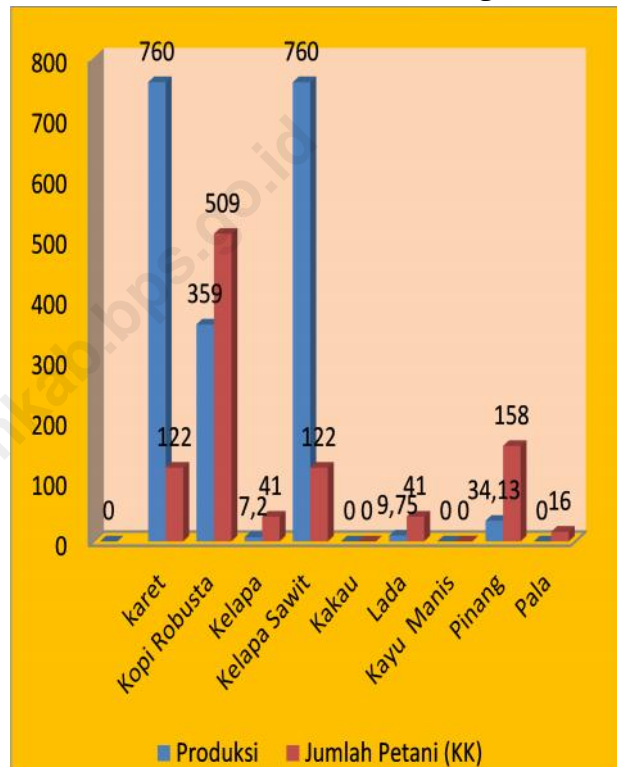
Pada tahun 2012 di Kecamatan Merigi Sakti terdapat 1 Puskesmas, 3 Puskesmas Pembantu, dan 1 Puskesmas Keliling.



Keselamatan ibu dan anak pada proses melahirkan sangat didukung oleh tersedianya tenaga penolong kelahiran. Selain bidan, dukun bayi juga berperan pada peningkatan angka kelahiran hidup bayi.



Statistik Perkebunan Kec. Merigi Sakti



**Tahukah Anda..??**

Tanaman Karet dan sawit merupakan komoditas unggulan dari Kabupaten Bengkulu Tengah

## PERTANIAN

*Produksi pertanian meningkat*

Produksi padi meningkat dari 15,5 ribu ton pada tahun 2008 menjadi 22,8 ribu ton pada tahun 2010

Kabupaten Bengkulu Tengah merupakan daerah berbukit-bukit dengan curah hujan yang cukup sehingga sangat cocok untuk pertanian, demikian juga dengan Kecamatan Merigi Sakti.

Produksi tanaman pangan terbesar adalah dari tanaman padi. Pada Tahun 2012, di Kecamatan Merigi Sakti produksi tanaman padi sawah sebesar 1.131,72 Ton, sedangkan padi ladang sebesar 478,35 Ton.



Selain padi, tanaman palawija yang juga cukup besar produksinya di Kecamatan Merigi Sakti adalah tanaman jagung. Pada tahun 2012, produksi jagung mencapai 88,26 Ton.

**Produksi Dan Luas Panan Palawija Kec. Merigi Sakti**

No	Komoditi	Luas	Produksi
		(ha)	(ton)
-1	-2	-3	-4
1.	Jagung	27	88,26
2.	Kedelai	27	26,86
3.	Ubi kayu	9	105,33
4.	Ubi jalar	1	14,55
5.	Kacang tanah	6	6,12
6.	Kacang Hijau	3	2,834

Sumber : Dinas Pertanian Kab. Bengkulu Tengah.

### Tahukah Anda..??

*\*Tahukah Anda Selain dari Produksi padi dan Palawija Kecamatan Merigi Sakti juga termasuk daerah yang memproduksi sayur-sayuran walaupun tidak sebanyak dengan daerah-daerah lain seperti kacang panjang, kankung.*



6,5 km panjang jalan yang diaspal di Kecamatan Merigi Sakti mendukung jumlah kendaraan yang semakin meningkat

Akses jalan antar desa di Kecamatan Merigi Sakti sudah cukup lancar , walaupun masih ada beberapa desa yang jalannya belum diaspal dan agak sulit dilalui jika musim penghujan datang.

Panjang Jalan Kabupaten Dan Provinsi Menurut Kelas Jalan

No	Kelas Jalan	Panjang Jalan Kabupaten	Panjang Jalan Propinsi
1	2	3	4
1.	I	-	-
2.	II	-	-
3.	III	139,94	-
4.	IIIC	16	6,5
Jumlah		155,94	6,5

Panjang Jalan Kabupaten Dan Provinsi Menurut Permukaan Jalan

No	Permukaan Jalan	Panjang Jalan Kabupaten	Panjang Jalan Propinsi
1	2	3	4
1.	Diaspal	6,2	6,5
2.	Koral	-	-
3.	Tanah	-	-
4.	Lainnya	-	-
Jumlah		6,2	6,5

Sumber : Dinas Pekerjaan Umum Kab. Bengkulu Tengah

Sumber : Dinas Pekerjaan Umum Kab. Bengkulu Kab. Tengah

Tahukah Anda??

Desa Susup Yang Terletak Paling Jauh di Kec. Merigi Sakti kondisi jalannya masih dilapisi Koral .



Pada keadaan sampai tahun 2012, sarana perekonomian di Kecamatan Merigi Sakti baru memiliki 1 koperasi yang berbadan hukum.

Banyaknya Koperasi yang Berbadan Hukum di Kec. Merigi Sakti

Uraian	Jumlah
KUD	1
Lainnya	1

Sumber : Disperindag Kab. Bengkulu Tengah

Kecamatan Merigi Sakti merupakan salah satu kecamatan yang memiliki potensial wisata alam yang cukup potensial yaitu kawasan Gunung Bungkok yang aksesnya lebih dekat melalui desa Susup, namun potensi wisata ini belum di olah sehingga belum memiliki nilai wisata alam.

Tahukah Anda?

Gunung Bungkok Menjadi icon Kab. Bengkulu Tengah

**Banyaknya Anggota, Simpanan dan Volume Usaha Koperasi Di Kecamatan Merigi Sakti Tahun 2012**

Uraian	Jumlah
1	2
Anggota	72
Volume Usaha (Rp.0000)	35.000