



KECAMATAN PENENGAHAN DALAM ANGKA 2011



**BADAN PUSAT STATISTIK
KABUPATEN LAMPUNG SELATAN**

**KECAMATAN
PENENGAHAN
DALAM ANGKA
2011**

<http://lampung.latakab.go.id>

KECAMATAN PENENGAHAN DALAM ANGKA TAHUN 2011

Katalog BPS : 1102001.1803131
Nomor Publikasi : 18036.1116
Ukuran Buku : 15 cm x 21 cm (A5)
Jumlah Halaman : xxii + 61 halaman

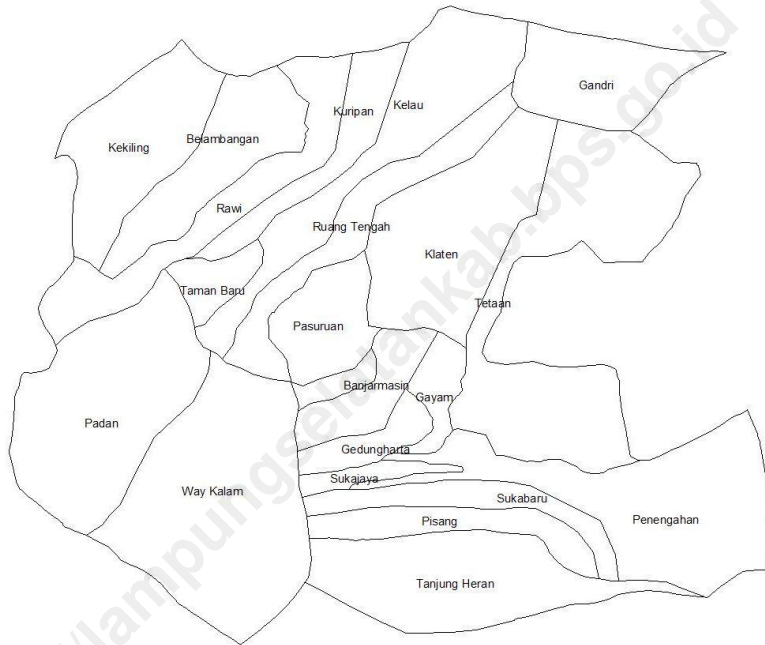
Naskah :
BADAN PUSAT STATISTIK KABUPATEN LAMPUNG SELATAN

Penyunting :
BADAN PUSAT STATISTIK KABUPATEN LAMPUNG SELATAN

Gambar Sampul :
BADAN PUSAT STATISTIK KABUPATEN LAMPUNG SELATAN

Boleh dikutip dengan menyebutkan sumbernya

PETA WILAYAH ADMINISTRASI KECAMATAN PENENGAHAN



**LAMBANG DAERAH
KABUPATEN LAMPUNG SELATAN**



ARTI LAMBANG DAERAH KABUPATEN LAMPUNG SELATAN

1. BENTUK LAMBANG

Lambang Daerah Kabupaten Lampung Selatan berbentuk Perisai.

2. WARNA LAMBANG

Warna Lambang Daerah terdiri dari biru muda, kuning emas, biru tua, merah, putih, hijau, coklat dan hitam, yang masing-masing warna melambangkan :

- a. biru muda melambangkan perubahan, kejujuran, kemakmuran, ketaatan dan takwa;
- b. kuning emas melambangkan keagungan dan kejayaan serta kebesaran cita dan masyarakat untuk membangun daerah dan negaranya;
- c. biru tua melambangkan laut, kesetiaan, ketekunan dan ketabahan juga melambangkan kekayaan sungai dan lautan yang merupakan sumber perikanan dan kehidupan para nelayan;
- d. merah melambangkan keberanian dan kedinamisan;
- e. putih melambangkan kesucian;
- f. hijau melambangkan kesejahteraan dan kecerdasan; dan
- g. coklat melambangkan tanah yang subur untuk ladang dan sawah.

3. ISI LAMBANG

Isi Lambang Daerah mempunyai makna terdiri atas :

- a. kata Lampung Selatan berarti Daerah Kabupaten Lampung Selatan;
- b. pita berwarna merah melambangkan keberanian;
- c. bintang emas bersegi 5 (lima) melambangkan nilai-nilai keagamaan;
- d. siger melambangkan mahkota keagungan adat budaya dan tingkat kehidupan terhormat;
- e. bergerigi 7 (tujuh) melambangkan 7 (tujuh) marga antara lain (Marga Pesisir/Rajabasa, Marga Legun, Marga Katibung, Marga Dantaran, Marga Ratu, Marga Sekampung Ilir dan Marga Sekampung Udik);

- f. setangkai Padi berjumlah 14 (empat belas) bulir, Kapas berjumlah 11 (sebelas) tangkai, Mutiara pada Siger berjumlah 56 (lima puluh enam) butir, merujuk pada hari jadi Kabupaten Lampung Selatan 14 November 1956;
- g. gunung, laut, daratan dan pohon kelapa melambangkan kekayaan alam;
- h. aksara Lampung yang berarti suka bermusyawarah untuk menuju mufakat;
- i. sebuah badik melambangkan keperwiraan; dan
- j. besarnya Lambang disesuaikan dengan keperluan

SAMBUTAN CAMAT PENENGAHAN

Kecamatan Penengahan Dalam Angka Tahun 2011 adalah penerbitan publikasi statistik yang merupakan lanjutan dari publikasi pada tahun-tahun sebelumnya, dihimpun oleh Koordinator Statistik Kecamatan (KSK), patut kita syukuri dan sambut dengan gembira.

Publikasi ini menyajikan berbagai informasi dan data statistik tentang pelaksanaan program pembangunan di Kecamatan Ketapang, yang dihimpun dari berbagai Instansi Pemerintah maupun swasta di Kecamatan Penengahan.

Untuk dapat meningkatkan mutu data statistik yang baik, diharapkan kerjasama dan peran aktif dari berbagai Instansi Pemerintah maupun Swasta, sehingga dengan demikian publikasi Kecamatan Ketapang Dalam Angka merupakan sumber informasi yang dapat dimanfaatkan sebagai pedoman dalam proses perencanaan, pelaksanaan dan evaluasi pembangunan.

Semoga publikasi ini bermanfaat bagi kita semua.

Pasuruan, Nopember 2011
Camat Penengahan,

Drs. M. EVAN ZUHRI.
NIP. 197306231993031006

KATA PENGANTAR

Penerbitan publikasi Kecamatan Penengahan Dalam Angka Tahun 2011 adalah kelanjutan dari penerbitan publikasi ini di tahun-tahun sebelumnya, yang berhasil dihimpun dan disusun oleh Koordinator Statistik Kecamatan (KSK) Penengahan.

Penyusunan dan penyajian tabel-tabel yang ada, disesuaikan dengan ketersediaan data pada sumber data. Hal ini dimaksudkan agar data yang disajikan dapat dipahami dalam pemanfaatannya bagi konsumen data.

Ucapan terima kasih disampaikan kepada Camat Penengahan yang telah membantu dalam upaya penyusunan dan penerbitan, sehingga publikasi ini dapat diselesaikan dengan baik.

Penghargaan yang setinggi-tingginya disampaikan kepada dinas/ instansi di Kecamatan Penengahan dan semua pihak atas kerjasamanya dengan telah memberikan data guna penyusunan publikasi ini, semoga kerjasama ini dapat terus terbina dengan baik.

Semoga publikasi ini dapat bermanfaat bagi kita semua guna menunjang pembangunan yang sedang dan akan kita laksanakan.

Pasuruan, Nopember 2011
Koordinator Statistik Kecamatan Penengahan,

ASRI KURNIAWAN
NIP. 19860830 200604 1 003

DAFTAR ISI

Peta Wilayah Administrasi Kecamatan Penengahan	ii
Lambang Daerah Kabupaten Lampung Selatan	iii
Arti Lambang Daerah Kabupaten Lampung Selatan	iv
Sambutan Camat Penengahan	vi
Kata Pengantar	vii
Daftar Isi	viii
Daftar Tabel	ix
Daftar Gambar	xiii
Gambaran Umum	xiv
BAB 1. GEOGRAFI	1
BAB 2. PEMERINTAHAN	8
BAB 3. PENDUDUK DAN KELUARGA BERENCANA	12
BAB 4. SOSIAL	21
BAB 5. PERTANIAN	31
BAB 6. INDUSTRI DAN PERDAGANGAN	42
BAB 7. PERHUBUNGAN	49
BAB 8. KEUANGAN DAN HARGA	52
GAMBAR / GRAFIK	55

DAFTAR TABEL

BAB 1 GEOGRAFI

Tabel 1. 1	Letak Kecamatan Penengahan menurut batas wilayah tahun 2010	2
Tabel 1. 2	Luas Kecamatan Penengahan dirinci per desa tahun 2010	3
Tabel 1. 3	Rata-rata ketinggian dari permukaan laut di Kecamatan Penengahan dirinci per desa tahun 2010	4
Tabel 1. 4	Letak geografis Kecamatan Penengahan menurut pantai dan bukan pantai dirinci per desa tahun 2010 ...	5
Tabel 1. 5	Jarak desa ke kantor kecamatan dan kabupaten dirinci per desa tahun 2010	6
Tabel 1. 6	Jarak desa ke Pos Polisi dan Kantor Pos terdekat dirinci per desa tahun 2010	7

BAB 2 PEMERINTAHAN

Tabel 2. 1	Klasifikasi desa di Kecamatan Penengahan tahun 2010	9
Tabel 2. 2	Status desa di Kecamatan Penengahan tahun 2010	10
Tabel 2. 3	Banyaknya Dusun, Rukun Warga (RW) dan Rukun Tetangga (RT) di Kecamatan Penengahan dirinci per desa tahun 2010	11

BAB 3 PENDUDUK DAN KELUARGA BERENCANA

Tabel 3.1	Penduduk Kecamatan Penengahan menurut umur, jenis kelamin dan sex rasio tahun 2010	13
Tabel 3. 2	Jumlah penduduk Kecamatan Penengahan menurut desa, jenis kelamin dan sex rasio	14
Tabel 3. 3	Kepadatan penduduk di Kecamatan Penengahan dirinci per desa tahun 2010	15

Tabel 3. 4	Pentahapan keluarga sejahtera di Kecamatan Penengahan dirinci per desa tahun 2010.....	16
Tabel 3. 5	Banyaknya Pasangan Usia Subur (PUS) menurut kelompok umur di Kecamatan Penengahan dirinci per desa tahun 2010	17
Tabel 3. 6	Jumlah kepala keluarga di Kecamatan Penengahan menurut tingkat pendidikan dirinci per desa tahun 2010	18
Tabel 3. 7	Pencapaian Akseptor KB di Kecamatan Penengahan menurut alat kontrasepsi dirinci per desa tahun 2010..	19
Tabel 3. 8	Jumlah penduduk Kecamatan Penengahan menurut agama dirinci per desa tahun 2010.....	20

BAB 4 SOSIAL

Tabel 4. 1	Banyaknya Sekolah Negeri di Kecamatan Penengahan menurut tingkatannya dirinci per desa tahun 2010.....	22
Tabel 4. 2	Banyaknya Sekolah Swasta di Kecamatan Penengahan menurut tingkatannya dirinci per desa tahun 2010.....	23
Tabel 4. 3	Banyaknya sarana kesehatan di Kecamatan Penengahan dirinci per desa tahun 2010.....	24
Tabel 4. 4	Jumlah tenaga kesehatan di Kecamatan Penengahan dirinci per desa tahun 2010	25
Tabel 4. 5	Banyaknya tempat ibadah di Kecamatan Penengahan dirinci per desa tahun 2010	26
Tabel 4. 6	Banyaknya Nikah, Cerai, Talak dan Rujuk di Kecamatan Penengahan dirinci per desa tahun 2010	27
Tabel 4. 7	Penerimaan Zakat Fitrah di Kecamatan Penengahan dirinci per desa tahun 2010	28
Tabel 4. 8	Penyaluran Zakat Fitrah di Kecamatan Penengahan dirinci per desa tahun 2010	29
Tabel 4. 9	Keberadaan sarana/lapangan olahraga di Kecamatan Penengahan dirinci per desa tahun 2010.....	30

BAB 5 PERTANIAN

Tabel 5. 1	Luas lahan sawah di Kecamatan Penengahan menurut jenisnya dirinci per desa tahun 2010 (hektar)	32
Tabel 5. 2	Luas lahan bukan sawah di Kecamatan Penengahan menurut jenisnya dirinci per desa tahun 2010 (hektar)	33
Tabel 5. 3	Luas panen tanaman padi sawah di Kecamatan Penengahan dirinci per bulan tahun 2008-2010 (hektar)	34
Tabel 5. 4	Luas panen tanaman padi ladang di Kecamatan Penengahan dirinci per bulan tahun 2008-2010 (hektar)	35
Tabel 5. 5	Luas panen tanaman jagung di Kecamatan Penengahan dirinci per bulan tahun 2008-2010 (hektar)	36
Tabel 5. 6	Luas panen tanaman kedelai di Kecamatan Penengahan dirinci per bulan tahun 2008-2010 (hektar)	37
Tabel 5. 7	Luas panen tanaman kacang hijau di Kecamatan Penengahan dirinci per bulan tahun 2008-2010 (hektar)	38
Tabel 5. 8	Luas panen tanaman kacang tanah di Kecamatan Penengahan dirinci per bulan tahun 2008-2010 (hektar)	39
Tabel 5. 9	Luas panen tanaman ubi kayu di Kecamatan Penengahan dirinci per bulan tahun 2008-2010 (hektar)	40
Tabel 5. 10	Luas panen tanaman ubi jalar di Kecamatan Penengahan dirinci per bulan tahun 2008-2010 (hektar)	41

BAB 6 INDUSTRI DAN PERDAGANGAN

Tabel 6. 1	Banyaknya pasar, toko, rumah makan dan hotel di Kecamatan Penengahan dirinci per desa tahun 2010	43
Tabel 6. 2	Banyaknya industri kecil dan kerajinan rumah tangga di Kecamatan Penengahan dirinci per desa tahun 2010	44
Tabel 6. 3	Banyaknya industri kecil di Kecamatan Penengahan dirinci per desa tahun 2010	45
Tabel 6. 4	Keberadaan tempat usaha penambangan/penggalian di Kecamatan Penengahan dirinci per desa tahun 2010	46
Tabel 6. 5	Banyaknya Bank dan Koperasi di Kecamatan Penengahan dirinci per desa tahun 2010.....	47
Tabel 6. 6	Banyaknya pelanggan listrik PLN dan non PLN di Kecamatan Penengahan dirinci per desa tahun 2010	48

BAB 7 PERHUBUNGAN

Tabel 7. 1	Panjang jalan desa di Kecamatan Penengahan dirinci per desa tahun 2010	50
Tabel 7. 2	Jenis angkutan umum yang digunakan penduduk Kecamatan Penengahan dirinci per desa tahun 2010	51

BAB 8 KEUANGAN DAN HARGA

Tabel 8. 1	Target dan realisasi penerimaan Pajak Bumi dan Bangunan (PBB) di Kecamatan Penengahan dirinci per desa tahun 2010	53
Tabel 8. 2	Rata-rata harga kebutuhan pokok di Kecamatan Penengahan menurut jenisnya tahun 2010	54

DAFTAR GAMBAR

Gambar 1	Perbandingan Luas Desa di Kecamatan Penengahan Tahun 2010.....	56
Gambar 2	Jumlah Penduduk menurut jenis kelamin di Kecamatan Penengahan tahun 2010	57
Gambar 3	Kepadatan penduduk di Kecamatan Penengahan tahun 2010	58
Gambar 4	Penduduk Kecamatan Penengahan menurut agama tahun 2010.....	59
Gambar 5	Pentahapan Keluarga Sejahtera di Kecamatan Penengahan tahun 2010	60
Gambar 6	Banyaknya Sekolah Negeri dan Swasta menurut tingkatannya di Kecamatan Penengahan tahun 2010	61

GAMBARAN UMUM

SEJARAH KECAMATAN PENENGAHAN

ZAMAN PENDUDUKAN BELANDA

Pada zaman pendudukan Belanda, wilayah kecamatan Penengahan merupakan daerah yang diperintah oleh Kepala Marga yang bergelar Ratu Menangsi. Ia membawahi lima marga sampai perbatasan Teluk Betung antara lain Marga Katibung, Marga Pesisir, Marga Legun (wilayah Kalianda), Marga Dantaran (beribukota di desa Penengahan) dan Marga Ratu (berpusat di Desa Benteng/Taman Baru dengan wilayah terluas meliputi seluruh kecamatan Palas sekarang). Masing-masing marga/Bandar dipimpin oleh seorang yang bergelar Pangeran.

Adapun desa yang tercatat sebagai desa tua di wilayah Marga Ratu (berusia ratusan tahun) antara lain desa Taman, Negeri Pandan, Kekiling, Kuripan, Rawi, Ruang Tengah, Kelau dan Tetaan. Untuk Wilayah Marga Dantaran sendiri antara lain desa Penengahan, Kenyayan/Banjarmasin, Tanjung Heran, Gedungharta, Gayam, Legundi, Ruguk dan desa Pegantungan/Bakauheni. Perkembangan berikutnya ialah dibukanya daerah-daerah baru seperti Pasuruan, Klaten, Sukaraja, Ketapang, Karang Sari, Totoharjo, Sumur, Semanak, Palas Aji, Bangunan dan banyak desa lainnya.

Wilayah kecamatan Penengahan sendiri saat itu secara keseluruhan dapat disimpulkan agak terbelakang pembangunannya dibandingkan wilayah Kalianda. Hal ini disebabkan keadaan alamnya yang kurang

mendukung sehingga agak sukar untuk dibangun jalan raya. Ditambah lagi dengan adanya sungai-sungai yang jumlahnya hamper mencapai dua puluhan dan memerlukan dibangunnya jembatan yang memenuhi syarat agar dapat dilalui kendaraan roda empat.

Pada zaman VOC, wilayah ex kewedanaan Kalianda yang meliputi lima marga tersebut diatas merupakan wilayah yang cukup makmur. Ditandai dengan dibangunnya dermaga pelabuhan untuk menjual hasil bumi keluar daerah terutama ke pulau Jawa/Batavia. Dan setelah VOC dikoordinir oleh pemerintah kerajaan Belanda, maka perdagangan berganti dengan penjajahan. Sejak saat itu bergolak perlawanan rakyat terhadap penjajah.

Dibawah kepemimpinan Raden Intan I, perlawanan terhadap penjajah dilakukan secara terang-terangan yakni sekitar awal abad 19 (1805-1818). Dengan wafatnya Raden Intan I, secara otomatis pemerintahan dipegang oleh anaknya yaitu Raden Imba. Akan tetapi karena tidak adanya organisasi yang baik dari para pejuang sendiri apalagi untuk keluar daerah seperti ke pulau Jawa, maka semua wilayah pertempuran jatuh ke tangan Belanda dan Raden Imba sendiri dapat dikejar sampai ke Pekanbaru hingga akhirnya tertangkap dan dibuang ke Maluku.

Raden Intan II yang waktu itu baru lahir disembunyikan oleh famili terdekatnya dan ketika beranjak dewanadilatih dengan berbagai ilmu pengetahuan. Setelah berumur kurang lebih 18 tahun tepatnya tahun 1850, Raden Intan II mulai dengan terang-terangan melanjutkan perjuangan ayahnya dengan dibantu 3 orang/marga lainnya yang masih tetap setia. Namun karena piawainya Belanda dalam memprovokasi dan

memecah belah antara marga dan suku dengan mengumbar janji manis, maka setelah 6 tahun kekuatan Raden Intan II dapat dipatahkan oleh Belanda, ditandai dengan gugurnya Raden Intan II ditangan suku bangsanya sendiri yang digerakkan oleh Belanda. Tepatnya tanggal 5 Oktober 1856, Raden Intan II meninggal dan sekarang dikenang sebagai salah seorang pahlawan nasional.

Dengan demikian, praktis pengaturan pemerintahan mutlak dipegang oleh Belanda dengan mengangkat kepala-kepala kampung yang bersumpah setia pada Belanda dan dikepalai oleh seorang letnan. Belanda sendiri berkedudukan di Kalianda dengan dikepalai seorang Kapten yang membawahi para stafnya sebagai pusat pemerintahan 4 marga sekitar gunung Rajabasa. Keadaan ini berlanjut sampai Perang Dunia II/pendudukan Jepang.

ZAMAN PENDUDUKAN JEPANG

Pada zaman pendudukan Jepang bersamaan dengan pembentukan kecamatan Kalianda, di wilayah Penengahan dibentuklah kecamatan yang diperintah langsung oleh orang Jepang yang disebut Fuku Gunco yang berkedudukan di desa Penengahan. Jadi dapat dikatakan bahwa awal terbentuknya kecamatan Penengahan adalah di zaman pendudukan Jepang. Seperti daerah lainnya, masyarakat Penengahan juga ikut dipekerjakan oleh Jepang sebagai romusha/pekerja paksa terutama dalam membangun jalan yang melingkari gunung Rajabasa yang berguna untuk memperlancar pengambilan hasil bumi terutama padi-padian atau beras guna keperluan perang selain sebagai jalur patrol pengamanan wilayah jajahannya. Dapat dikatakan pada saat itu

pemerintahan oleh bangsa sendiri belum terlihat, hanya ada latihan-latihan bagi para pemuda demi kepentingan strategi militer dan politik Jepang.

MASA PASCA KEMERDEKAAN

Setelah diumumkannya proklamasi kemerdekaan Negara Republik Indonesia tanggal 17 Agustus 1945, masyarakat Penengahan pun tidak ketinggalan untuk menyambutnya yaitu dengan membentuk badan-badan pemerintahan sementara seperti PKR (Penjaga Keamanan Rakyat), API (Angkatan Pemuda Indonesia) dan Laskar Rakyat. Pada tahun 1946, PKR diubah menjadi BKPK (Badan Keamanan Penjaga Kecamatan). Pada tahun ini juga, camat dijabat untuk pertama kalinya oleh M. Yusuf. Namun situasi yang belum mendukung, pemerintahan belum bisa dijalankan dengan baik.

Bersamaan dengan diadakannya Pemilu yang pertama tahun 1955, Camat yang pada saat itu dijabat oleh Mangku Ratu memindahkan ibukota Kecamatan ke desa Taman Baru. Kemudian pada tahun 1970, ibukota kecamatan dipindahkan ke desa Pasuruan. Dalam perkembangan selanjutnya, pada tahun 1971 kecamatan Penengahan dimekarkan menjadi dua kecamatan yaitu kecamatan Penengahan dan kecamatan Palas.

Perkembangan dan pertanda baik lainnya bagi kecamatan Penengahan ialah dengan adanya rencana pembangunan Jalan Lintas Sumatera melalui kecamatan Penengahan berikut calon dermaga penyeberangan dari desa Bakauheni menuju pelabuhan Merak, Jawa Barat. Kecamatan

Penengahan mulai dikenal dan mulai membenahi diri mengejar ketertinggalannya dari kecamatan lain karena akan menjadi pintu gerbang pulau Sumatera melalui pelabuhan penyeberangan Bakauheni. Semenjak diresmikannya pemakaian Jalan Lintas Sumatera melalui pelabuhan Bakauheni pada tahun 1981, maka semua hasil pertanian kecamatan Penengahan selalu habis terjual. Bahkan buah-buahan yang belum masanya dipetik pun sudah diborong habis oleh pembakul setempat atau pedagang dari Jakarta/pulau Jawa yang langsung membeli hasil bumi yang ada. Ini tentu berdampak positif bagi perekonomian masyarakat Penengahan pada umumnya.

Dalam perkembangan selanjutnya untuk mempermudah administrasi pemerintahan, pada tahun 1991 dibentuklah Kecamatan Pembantu Ketapang yang membawahi 13 desa. Dan pada tanggal 22 Februari 2001 secara resmi kecamatan Penengahan dimekarkan kembali menjadi dua kecamatan yakni kecamatan Penengahan dan kecamatan Ketapang. Seiring semakin berkembangnya desa-desa di wilayah selatan (sekitar Bakauheni) sehingga dibutuhkan akses yang lebih mudah dalam administrasi pemerintahan, maka kecamatan Penengahan kembali mengalami pemekaran. Tepatnya tanggal 30 Juli 2007 kecamatan Penengahan resmi dimekarkan menjadi dua kecamatan yakni kecamatan Penengahan dan kecamatan Bakauheni yang membawahi 5 desa. Dengan adanya pemekaran tersebut maka praktis kecamatan Penengahan membawahi 22 Desa.

Berikut nama-nama Camat Penengahan sampai saat ini :

1. M. Yusuf (1946 s.d 1949)

2. Sarbini (1950 s.d 1952)
3. Nawawi (1952 s.d 1953)
4. M. Rozali (1953 s.d 1954)
5. Barnawi (1954 s.d Februari 1955)
6. Mangku Ratu (Februari 1955 s.d 1955 akhir)
7. Abdullah Sani (1956 s.d 1958)
8. M. Zen (1959 s.d 1963)
9. Zen Polos (1964 s.d 1967)
10. Ridwan Barinsang (1968 s.d 1972)
11. M. Rasyid (1972 s.d 1974)
12. M. Thohir (1974 s.d 1977)
13. Hasanuddin Basir, BA (1977 s.d 1981)
14. Drs. Rusdi Ibrahim (1981 s.d 1983)
15. Burdadi Puspanegara, BA (1983 s.d 1985)
16. Drs. Habiburrahman (1985 s.d 1988)
17. Drs. Adri Latif (1988 s.d 1989)
18. Faisol Yusuf (1989 s.d 1991)
19. Drs. A. M. Roni (1991 awal s.d 1991 akhir)
20. Drs. Ashabul Yamin (1991 s.d 1994)
21. Drs. Maryanto (1994 s.d 1999)
22. Maliki Muchtar, SE (1999 s.d 2002)
23. Ahmad Mulkan, SH (2002 s.d 2007)
24. Darsito, SP (2008 s.d Juli 2010)
25. Edy Firnandi, S.STP, MSi (Juli 2010 s.d Maret 2011)
26. Darsito, SP (April 2011 s.d Agustus 2011)
27. Drs. Evan Zuhri (Agustus 2011 s.d sekarang)

GEOGRAFI

Wilayah kecamatan Penengahan berada di kaki gunung Rajabasa, terletak di antara $105^{\circ} 30'$ - $105^{\circ} 40'$ Bujur Timur dan $5^{\circ} 42'$ - $5^{\circ} 54'$ Lintang Selatan. Adapun batas-batasnya sebagai berikut :

Sebelah utara : kecamatan Palas & kecamatan Sragi
Sebelah selatan : kecamatan Bakauheni
Sebelah timur : kecamatan Ketapang
Sebelah barat : kecamatan Kalianda & kecamatan Rajabasa

Dengan letak geografis yang demikian, seperti pada umumnya daerah di Indonesia kecamatan Penengahan merupakan wilayah tropis. Alam kecamatan Penengahan pada umumnya termasuk wilayah yang subur sehingga memungkinkan tanaman tumbuh dan selalu berbuah setiap tahunnya.

Kedaaan alam kecamatan Penengahan terdiri dari perbukitan dan dataran rendah dengan lahan sawah sekitar 1700 Ha dan lahan perkebunan 8200 Ha. Ketinggian rata-rata di wilayah kecamatan Penengahan ialah 127 mdpl. Semenjak dimekarkannya kecamatan Bakauheni, maka kecamatan Penengahan tidak memiliki garis pantai. Dengan gambaran tersebut dapat disimpulkan bahwa mayoritas penduduk kecamatan Penengahan bermata pencaharian sebagai petani.

PENDUDUK

Pada awalnya sebagian besar penduduk kecamatan Penengahan adalah penduduk asli Lampung. Kemudian seiring digalakkannya transmigrasi

oleh pemerintah, perlahan-lahan para pendatang mulai banyak yang mendiami wilayah kecamatan Penengahan. Dari segi etnis mereka pada umumnya berasal dari Banten, Jawa Barat, Jawa Tengah & Yogyakarta. Selain itu, dalam jumlah yang relatif lebih sedikit terdapat warga dari suku Batak, Padang, Semendo, dsb. Dari total 22 desa, paling tidak 13 desa berpenduduk mayoritas Lampung. Etnis Sunda dan Banten menjadi penduduk mayoritas di enam desa yakni desa Belambangan, Rawi, Padan, Way Kalam, Kampung Baru dan desa Tanjung Heran. Sedangkan pendatang dari Jawa Tengah dan Yogyakarta kebanyakan berada di desa Pasuruan, Kelaten, Gandri serta sebagian Kuripan dan Penengahan.

PARIWISATA

Potensi kepariwisataan di Kecamatan Penengahan masih cukup tinggi, namun masih perlu ditunjang dengan sarana dan prasarana yang memadai serta diperlukan profesionalisme dalam pengelolaannya.

Dengan posisi wilayah yang berada di dataran tinggi, sebagian desa di kecamatan Penengahan memiliki panorama pegunungan yang asri, misalnya perbukitan Merambung di wilayah desa Padan. Terdapat dua air terjun yang sering menjadi tujuan wisatawan lokal, yakni air terjun Way Kalam (berlokasi di desa Way Kalam) dan Curug Jati (berlokasi di desa Tanjung Heran).

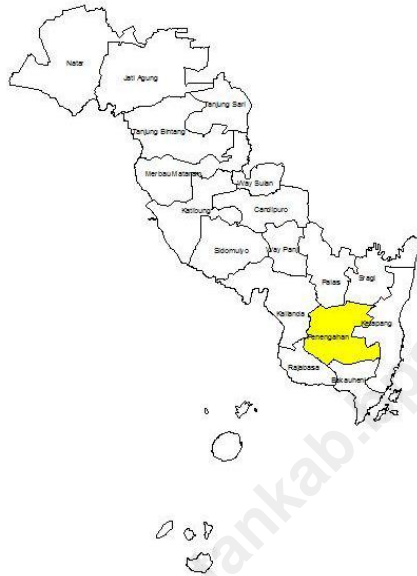
Selain itu kecamatan Penengahan juga memiliki objek wisata rohani. Paling tidak ada dua makam yang sering menjadi tujuan para peziarah. Makam tersebut merupakan makam dari dua tokoh besar Lampung ketika masih berbentuk kerajaan, yakni Makam Pahlawan Nasional Raden Intan II (berlokasi di desa Gedungharta) dan Makam Ratu Darah Putih (berlokasi di desa Kuripan).

☞ *Dari berbagai sumber*

BAB I

GEOGRAFI





Tabel 1.1 Letak Kecamatan Penengahan menurut Batas Wilayah Tahun 2010

Arah Mata Angin	Batas-Batas
(1)	(2)
Utara	Kecamatan Palas & Kecamatan Sragi
Timur	Kecamatan Ketapang
Selatan	Kecamatan Bakauheni
Barat	Kecamatan Kalianda & Kecamatan Rajabasa

Sumber : Kantor Kecamatan Penengahan

Tabel 1.2 Luas Kecamatan Penengahan menurut Desa Tahun 2010

Desa	Luas	
	Km ²	Ha
(1)	(2)	(3)
1 Tanjung Heran	5,20	520
2 Pisang	3,10	310
3 Sukabaru	6,00	600
4 Tetaan	4,48	448
5 Sukajaya	1,65	165
6 Penengahan	9,28	928
7 Gayam	3,20	320
8 Gedungharta	3,20	320
9 Way Kalam	4,30	430
10 Padan	4,46	446
11 Kampungbaru	1,52	152
12 Banjarmasin	6,20	620
13 Klaten	7,50	750
14 Pasuruan	4,60	460
15 Ruang Tengah	5,80	580
16 Kelau	3,25	325
17 Taman Baru	3,50	350
18 Kuripan	5,60	560
19 Rawi	4,85	485
20 Belambangan	2,20	220
21 Kekiling	5,25	525
22 Gandri	2,45	245
Jumlah	97,59	9.759

Sumber : Kantor Kecamatan Penengahan

Tabel 1.3 Rata-rata Ketinggian dari Permukaan Laut di Kecamatan Penengahan menurut Desa Tahun 2010

Desa	Rata-rata Ketinggian (meter)
(1)	(2)
1 Tanjung Heran	92
2 Pisang	102
3 Sukabaru	108
4 Tetaan	79
5 Sukajaya	108
6 Penengahan	108
7 Gayam	108
8 Gedungharta	122
9 Way Kalam	378
10 Padan	224
11 Kampungbaru	147
12 Banjarmasin	150
13 Klaten	72
14 Pasuruan	81
15 Ruang Tengah	99
16 Kelau	114
17 Taman Baru	113
18 Kuripan	117
19 Rawi	146
20 Belambangan	144
21 Kekiling	130
22 Gandri	42
Ketinggian Ibukota Kecamatan	81

Sumber : Kantor Kecamatan Penengahan

Tabel 1.4 Letak Geografis Kecamatan Penengahan menurut Desa dan Pantai/Bukan Pantai Tahun 2010

	Desa	Pantai	Bukan Pantai		
			Lembah/ DAS	Lereng/ Bukit	Dataran
	(1)	(2)	(3)	(4)	(5)
1	Tanjung Heran	-	-	-	√
2	Pisang	-	-	-	√
3	Sukabaru	-	-	-	√
4	Tetaan	-	-	-	√
5	Sukajaya	-	-	-	√
6	Penengahan	-	-	-	√
7	Gayam	-	-	-	√
8	Gedungharta	-	-	-	√
9	Way Kalam	-	-	√	-
10	Padan	-	-	√	-
11	Kampungbaru	-	-	-	√
12	Banjarmasin	-	-	-	√
13	Klaten	-	-	-	√
14	Pasuruan	-	-	-	√
15	Ruang Tengah	-	-	-	√
16	Kelau	-	-	-	√
17	Taman Baru	-	-	-	√
18	Kuripan	-	-	-	√
19	Rawi	-	-	-	√
20	Belambangan	-	-	-	√
21	Kekiling	-	-	-	√
22	Gandri	-	-	-	√

Sumber : Kantor Kecamatan Penengahan

Tabel 1.5 Jarak Desa ke Kantor Kecamatan dan Kabupaten menurut Desa Tahun 2010

Desa	Jarak ke Kantor (Km)	
	Kecamatan	Kabupaten
(1)	(2)	(3)
1 Tanjung Heran	7,00	19,00
2 Pisang	6,00	18,00
3 Sukabaru	5,50	17,50
4 Tetaan	4,00	16,00
5 Sukajaya	4,70	16,70
6 Penengahan	4,50	16,50
7 Gayam	4,00	16,00
8 Gedungharta	3,50	15,50
9 Way Kalam	4,40	16,40
10 Padan	5,40	17,40
11 Kampungbaru	1,00	13,00
12 Banjarmasin	1,40	13,40
13 Klaten	0,50	12,50
14 Pasuruan	0,00	12,00
15 Ruang Tengah	1,80	10,20
16 Kelau	2,10	9,50
17 Taman Baru	2,70	9,00
18 Kuripan	3,30	8,70
19 Rawi	3,70	8,40
20 Belambangan	4,10	8,00
21 Kekiling	4,30	7,80
22 Gandri	12,00	24,00
Rata-Rata	3,90	13,89

Sumber : Kantor Kecamatan Penengahan

Tabel 1.6 Jarak Desa ke Pos Polisi dan Kantor Pos Terdekat menurut Desa Tahun 2010

Desa	Jarak ke Kantor (Km)	
	Pos Polisi	Kantor Pos
(1)	(2)	(3)
1 Tanjung Heran	2,00	7,50
2 Pisang	2,00	7,00
3 Sukabaru	1,00	6,50
4 Tetaan	2,00	6,00
5 Sukajaya	0,50	5,00
6 Penengahan	1,00	5,00
7 Gayam	1,00	5,00
8 Gedungharta	2,00	3,50
9 Way Kalam	5,00	5,00
10 Padan	5,90	6,00
11 Kampungbaru	1,00	1,50
12 Banjarmasin	3,00	3,00
13 Klaten	2,00	2,00
14 Pasuruan	1,00	1,00
15 Ruang Tengah	2,40	2,50
16 Kelau	2,90	3,00
17 Taman Baru	3,60	3,70
18 Kuripan	3,90	4,00
19 Rawi	4,60	4,70
20 Belambangan	5,10	5,20
21 Kekiling	5,50	5,60
22 Gandri	9,00	9,00
Rata-Rata	3,02	4,62

Sumber : Kantor Kecamatan Penengahan

BAB 2

PEMERINTAHAN



Tabel 2.1 Klasifikasi Desa di Kecamatan Penengahan Tahun 2010

Desa	Klasifikasi Desa		
	Swadaya	Swakarya	Swasembada
(1)	(2)	(3)	(4)
1 Tanjung Heran	√	-	-
2 Pisang	√	-	-
3 Sukabaru	√	-	-
4 Tetaan	√	-	-
5 Sukajaya	√	-	-
6 Penengahan	√	-	-
7 Gayam	√	-	-
8 Gedungharta	√	-	-
9 Way Kalam	√	-	-
10 Padan	√	-	-
11 Kampungbaru	√	-	-
12 Banjarmasin	√	-	-
13 Klaten	√	-	-
14 Pasuruan	√	-	-
15 Ruang Tengah	√	-	-
16 Kelau	√	-	-
17 Taman Baru	√	-	-
18 Kuripan	√	-	-
19 Rawi	√	-	-
20 Belambangan	√	-	-
21 Kekiling	√	-	-
22 Gandri	√	-	-

Sumber : Kantor Kecamatan Penengahan

Tabel 2.2 Status Desa di Kecamatan Penengahan Tahun 2010

Desa	Status Desa	
	Definitif	Persiapan
(1)	(2)	(3)
1 Tanjung Heran	√	–
2 Pisang	√	–
3 Sukabaru	√	–
4 Tetaan	√	–
5 Sukajaya	√	–
6 Penengahan	√	–
7 Gayam	√	–
8 Gedungharta	√	–
9 Way Kalam	√	–
10 Padan	√	–
11 Kampungbaru	√	–
12 Banjarmasin	√	–
13 Klaten	√	–
14 Pasuruan	√	–
15 Ruang Tengah	√	–
16 Kelau	√	–
17 Taman Baru	√	–
18 Kuripan	√	–
19 Rawi	√	–
20 Belambangan	√	–
21 Kekiling	√	–
22 Gandri	√	–

Sumber : Kantor Kecamatan Penengahan

Tabel 2.3 Banyaknya Dusun, Rukun Warga (RW) dan Rukun Tetangga (RT) di Kecamatan Penengahan menurut Desa Tahun 2010

	Desa	Dusun	RW	RT
	(1)	(2)	(3)	(4)
1	Tanjung Heran	3	-	6
2	Pisang	2	-	4
3	Sukabaru	4	-	12
4	Tetaan	5	-	5
5	Sukajaya	2	-	6
6	Penengahan	4	-	12
7	Gayam	6	-	6
8	Gedungharta	3	-	5
9	Way Kalam	4	-	8
10	Padan	3	-	11
11	Kampungbaru	2	-	4
12	Banjarmasin	4	-	12
13	Klaten	4	-	13
14	Pasuruan	8	-	20
15	Ruang Tengah	4	-	6
16	Kelau	3	-	4
17	Taman Baru	3	-	5
18	Kuripan	3	-	13
19	Rawi	3	-	13
20	Belambangan	2	-	6
21	Kekiling	3	-	18
22	Gandri	4	-	8
	Jumlah	79	-	197

Sumber : Kantor Kecamatan Penengahan

BAB 3

PENDUDUK DAN KELUARGA BERENCANA



<http://lampung.go.id>

Tabel 3.1 Penduduk Kecamatan Penengahan menurut Umur, Jenis Kelamin dan Sex Rasio Tahun 2010

Kelompok Umur	Laki-laki	Perempuan	Jumlah	Sex Ratio
(1)	(2)	(3)	(4)	(5)
0 - 4	1.914	1.821	3.735	105,11
5 - 9	1.852	1.696	3.548	109,20
10 - 14	1.985	1.973	3.958	100,61
15 - 19	1.749	1.393	3.142	125,56
20 - 24	1.518	1.271	2.789	119,43
25 - 29	1.530	1.378	2.908	111,03
30 - 34	1.559	1.462	3.021	106,63
35 - 39	1.408	1.335	2.743	105,47
40 - 44	1.237	1.240	2.477	99,76
45 - 49	1.097	1.035	2.132	105,99
50 - 54	863	796	1.659	108,42
55 - 59	656	535	1.191	122,62
60 - 64	410	452	862	90,71
65 - 69	309	333	642	92,79
70 - 74	231	222	453	104,05
75 +	194	218	412	88,99
Jumlah	18.512	17.160	35.672	107,88

Sumber : BPS Kab. Lampung Selatan

Tabel 3.2 Jumlah Penduduk Kecamatan Penengahan menurut Desa, Jenis Kelamin dan Sex Rasio Tahun 2010

	Desa	Rumah Tangga	Laki- laki	Perempuan	Jumlah	Sex Ratio
	(1)	(2)	(3)	(4)	(5)	(6)
1	Tanjung Heran	387	793	653	1.446	121,44
2	Pisang	244	453	462	915	98,05
3	Sukabaru	746	1.395	1.346	2.741	103,64
4	Tetaan	436	878	854	1.732	102,81
5	Sukajaya	168	360	370	730	97,30
6	Penengahan	444	1.044	1.046	2.090	99,81
7	Gayam	493	962	897	1.859	107,25
8	Gedungharta	311	638	562	1.200	113,52
9	Way Kalam	284	588	546	1.134	107,69
10	Padan	430	1.097	1.095	2.192	100,18
11	Kampungbaru	221	395	413	808	95,64
12	Banjarmasin	499	1.032	1.049	2.081	98,38
13	Klaten	692	1.331	1.247	2.578	106,74
14	Pasuruan	1.081	2.035	1.926	3.961	105,66
15	Ruang Tengah	295	596	520	1.116	114,62
16	Kelau	342	663	645	1.308	102,79
17	Taman Baru	185	376	373	749	100,80
18	Kuripan	618	1.282	1.211	2.493	105,86
19	Rawi	510	1.141	1.008	2.149	113,19
20	Belambangan	360	735	718	1.453	102,37
21	Kekiling	493	1.093	1.067	2.160	102,44
22	Gandri	271	534	507	1.041	105,33
	Jumlah	9.510	19.421	18.515	37.936	104,89

Sumber : UPT BPP dan KB Kecamatan Penengahan

Tabel 3.3 Kepadatan Penduduk di Kecamatan Penengahan menurut Desa Tahun 2010

Desa	Luas (Km ²)	Penduduk (Jiwa)	Kepadatan Penduduk (Jiwa/Km ²)
(1)	(2)	(3)	(4)
1 Tanjung Heran	5,20	1.446	278,08
2 Pisang	3,10	915	295,16
3 Sukabaru	6,00	2.741	456,83
4 Tetaan	4,48	1.732	386,61
5 Sukajaya	1,65	730	442,42
6 Penengahan	9,28	2.090	225,22
7 Gayam	3,20	1.859	580,94
8 Gedungharta	3,20	1.200	375,00
9 Way Kalam	4,30	1.134	263,72
10 Padan	4,46	2.192	491,48
11 Kampungbaru	1,52	808	531,58
12 Banjarmasin	6,20	2.081	335,65
13 Klaten	7,50	2.578	343,73
14 Pasuruan	4,60	3.961	861,09
15 Ruang Tengah	5,80	1.116	192,41
16 Kelau	3,25	1.308	402,46
17 Taman Baru	3,50	749	214,00
18 Kuripan	5,60	2.493	445,18
19 Rawi	4,85	2.149	443,09
20 Belambangan	2,20	1.453	660,45
21 Kekiling	5,25	2.160	411,43
22 Gandri	2,45	1.041	424,90
Jumlah	97,59	37.936	388,73

Sumber : UPT BPP dan KB Kecamatan Penengahan

Tabel 3.4 Pentahapan Keluarga Sejahtera di Kecamatan Penengahan menurut Desa Tahun 2010

Desa	Keluarga Prasejahtera	Keluarga Sejahtera I	Keluarga Sejahtera II	Keluarga Sejahtera III
(1)	(2)	(3)	(4)	(5)
1 Tanjung Heran	205	55	59	68
2 Pisang	89	45	85	25
3 Sukabaru	411	125	153	57
4 Tetaan	252	144	33	12
5 Sukajaya	40	20	122	14
6 Penengahan	196	45	34	253
7 Gayam	431	30	11	21
8 Gedungharta	182	112	12	9
9 Way Kalam	136	74	54	23
10 Padan	367	101	43	6
11 Kampungbaru	144	44	18	15
12 Banjarmasin	275	168	21	73
13 Klaten	222	154	115	231
14 Pasuruan	223	112	331	423
15 Ruang Tengah	176	50	70	14
16 Kelau	231	56	21	34
17 Taman Baru	86	41	57	11
18 Kuripan	304	246	69	38
19 Rawi	207	193	124	16
20 Belambangan	268	42	40	12
21 Kekiling	245	206	77	22
22 Gandri	74	44	90	84
Jumlah	4.764	2.107	1.639	1.461

Sumber : UPT BPP dan KB Kecamatan Penengahan

Tabel 3.5 Banyaknya Pasangan Usia Subur (PUS) di Kecamatan Penengahan menurut Desa dan Kelompok Umur Tahun 2010

Desa	Jumlah PUS			Jumlah
	< 20 thn	20-29 thn	30-49 thn	
(1)	(2)	(3)	(4)	(5)
1 Tanjung Heran	-	86	185	271
2 Pisang	-	76	128	204
3 Sukabaru	13	184	370	567
4 Tetaan	-	112	231	343
5 Sukajaya	-	56	94	150
6 Penengahan	2	137	259	398
7 Gayam	5	112	244	361
8 Gedungharta	4	62	181	247
9 Way Kalam	-	97	155	252
10 Padan	3	206	208	417
11 Kampungbaru	-	71	81	152
12 Banjarmasin	-	105	274	379
13 Klaten	1	118	420	539
14 Pasuruan	4	211	658	873
15 Ruang Tengah	2	78	143	223
16 Kelau	1	105	156	262
17 Taman Baru	3	39	114	156
18 Kuripan	-	171	274	445
19 Rawi	7	123	224	354
20 Belambangan	-	95	157	252
21 Kekiling	-	184	233	417
22 Gandri	1	99	106	206
Jumlah	46	2.527	4.895	7.468

Sumber : UPT BPP dan KB Kecamatan Penengahan

Tabel 3.6 Jumlah Kepala Keluarga di Kecamatan Penengahan menurut Desa dan Tingkat Pendidikan Tahun 2010

	Desa	Jumlah Kepala Keluarga			Jumlah
		Tidak Tamat SD	Tamat SD/SLTP	Tamat SLTA ke atas	
	(1)	(2)	(3)	(4)	(5)
1	Tanjung Heran	114	231	42	387
2	Pisang	57	135	52	244
3	Sukabaru	136	508	102	746
4	Tetaan	83	288	70	441
5	Sukajaya	51	117	28	196
6	Penengahan	135	319	74	528
7	Gayam	49	366	78	493
8	Gedungharta	49	203	63	315
9	Way Kalam	66	194	27	287
10	Padan	123	358	36	517
11	Kampungbaru	27	156	38	221
12	Banjarmasin	308	160	69	537
13	Klaten	153	369	200	722
14	Pasuruan	138	362	589	1089
15	Ruang Tengah	103	154	53	310
16	Kelau	46	268	28	342
17	Taman Baru	27	105	63	195
18	Kuripan	93	357	207	657
19	Rawi	225	240	75	540
20	Belambangan	37	282	43	362
21	Kekiling	13	381	156	550
22	Gandri	46	208	38	292
	Jumlah	2079	5761	2131	9971

Sumber : UPT BPP dan KB Kecamatan Penengahan

Tabel 3.7 Pencapaian Akseptor KB di Kecamatan Penengahan menurut Desa dan Alat Kontrasepsi Tahun 2010

Desa	Alat Kontrasepsi							Jumlah
	IUD	Pil	Kon- dom	Suntik	MOP	MOW	Im- plant	
(1)	(2)	(3)	(4)	(5)	(6)	(7)	(8)	(9)
1 Tanjung Heran	-	99	-	82	-	-	4	185
2 Pisang	-	65	-	65	-	-	4	134
3 Sukabaru	4	157	-	208	2	2	48	421
4 Tetaan	2	121	-	119	1	-	8	251
5 Sukajaya	-	52	-	51	-	-	3	106
6 Penengahan	6	143	-	134	-	2	29	314
7 Gayam	-	15	-	215	-	1	5	236
8 Gedungharta	-	56	-	109	-	-	-	165
9 Way Kalam	-	77	-	77	-	5	-	159
10 Padan	3	105	-	144	2	3	26	283
11 Kampungbaru	1	61	-	28	-	1	4	95
12 Banjarmasin	1	96	-	89	-	1	59	246
13 Klaten	2	155	-	121	1	6	58	343
14 Pasuruan	3	247	2	273	1	12	46	584
15 Ruang Tengah	2	43	-	76	-	-	26	147
16 Kelau	1	86	-	65	-	6	16	174
17 Taman Baru	2	45	-	54	-	3	6	110
18 Kuripan	-	154	-	70	-	2	29	255
19 Rawi	5	82	-	137	2	4	19	249
20 Belambangan	-	92	-	46	1	5	-	144
21 Kekiling	4	196	-	50	-	3	8	261
22 Gandri	-	54	-	11	-	-	69	134
Jumlah	36	2.201	2	2.224	10	56	467	4.996

Sumber : UPT BPP dan KB Kecamatan Penengahan


Tabel 3.8 Jumlah Penduduk Kecamatan Penengahan menurut Agama dirinci per Desa Tahun 2010

Desa	Islam	Kristen	Katolik	Hindu & Budha	Jumlah
(1)	(2)	(3)	(4)	(5)	(6)
1 Tanjung Heran	1.424	-	-	-	1.424
2 Pisang	1.040	-	-	-	1.040
3 Sukabaru	2.300	-	-	-	2.300
4 Tetaan	1.334	-	-	-	1.334
5 Sukajaya	841	-	-	-	841
6 Penengahan	2.008	-	-	-	2.008
7 Gayam	1.612	-	-	-	1.612
8 Gedungharta	1.270	-	-	-	1.270
9 Way Kalam	1.073	-	-	-	1.073
10 Padan	1.737	-	-	-	1.737
11 Kampungbaru	695	-	-	-	695
12 Banjarmasin	1.681	-	-	-	1.681
13 Klaten	2.651	89	54	-	2.794
14 Pasuruan	3.831	227	183	35	4.276
15 Ruang Tengah	1.283	-	-	-	1.283
16 Kelau	1.161	-	-	-	1.161
17 Taman Baru	1.023	-	-	-	1.023
18 Kuripan	2.631	-	-	-	2.631
19 Rawi	3.647	-	-	-	3.647
20 Belambangan	1.227	-	-	-	1.227
21 Kekiling	2.409	-	-	-	2.409
22 Gandri	1.249	-	-	-	1.249
Jumlah	38.127	316	237	35	38.715

Sumber : Kantor Urusan Agama Kecamatan Penengahan

BAB 4

S O S I A L



<http://lampung.selasela.com/s-go.id>

Tabel 4.1 Banyaknya Sekolah Negeri di Kecamatan Penengahan menurut Desa dan Tingkatannya Tahun 2010

	Desa	T K	SD/MI	SLTP/Mts	SLTA/MA
	(1)	(2)	(4)	(6)	(8)
1	Tanjung Heran	-	1	1	-
2	Pisang	-	1	-	-
3	Sukabaru	-	3	-	-
4	Tetaan	-	1	-	-
5	Sukajaya	-	-	-	-
6	Penengahan	-	1	-	-
7	Gayam	-	1	-	-
8	Gedungharta	-	1	-	-
9	Way Kalam	-	1	-	-
10	Padan	-	2	-	-
11	Kampungbaru	-	1	-	-
12	Banjarmasin	-	1	-	-
13	Klaten	-	3	-	1
14	Pasuruan	-	3	1	-
15	Ruang Tengah	-	1	-	-
16	Kelau	-	-	-	-
17	Taman Baru	-	1	-	-
18	Kuripan	-	3	-	-
19	Rawi	-	2	-	-
20	Belambangan	-	1	-	-
21	Kekiling	-	1	-	-
22	Gandri	-	1	-	-
	Jumlah	-	30	2	1

Sumber : Pendataan Potensi Desa 2011

Tabel 4.2 Banyaknya Sekolah Swasta di Kecamatan Penengahan menurut Desa dan Tingkatannya Tahun 2010

	Desa	TK	SD/MI	SLTP/Mts	SLTA/MA
	(1)	(3)	(5)	(7)	(9)
1	Tanjung Heran	-	1	-	-
2	Pisang	-	-	1	-
3	Sukabaru	-	-	-	-
4	Tetaan	-	-	-	-
5	Sukajaya	-	-	-	-
6	Penengahan	-	-	-	-
7	Gayam	-	1	-	-
8	Gedungharta	-	-	-	-
9	Way Kalam	1	1	1	-
10	Padan	-	2	-	-
11	Kampungbaru	1	1	1	-
12	Banjarmasin	-	-	-	-
13	Klaten	1	-	-	-
14	Pasuruan	3	-	2	1
15	Ruang Tengah	-	-	-	-
16	Kelau	-	-	-	-
17	Taman Baru	-	-	-	-
18	Kuripan	1	-	-	-
19	Rawi	-	1	1	1
20	Belambangan	1	1	1	1
21	Kekiling	-	-	-	-
22	Gandri	-	-	-	-
	Jumlah	8	8	7	3

Sumber : Pendataan Potensi Desa 2011

Tabel 4.3 Banyaknya Sarana Kesehatan di Kecamatan Penengahan menurut Desa Tahun 2010

Desa	Sarana Kesehatan			
	Puskesmas Induk	Puskesmas Pembantu	Poskesdes	Posyandu
(1)	(2)	(3)		(4)
1 Tanjung Heran	-	-	1	1
2 Pisang	-	-	1	1
3 Sukabaru	-	-	-	2
4 Tetaan	-	-	-	1
5 Sukajaya	-	-	1	1
6 Penengahan	-	-	-	1
7 Gayam	-	1	-	1
8 Gedungharta	-	-	-	1
9 Way Kalam	-	-	-	1
10 Padan	-	-	-	2
11 Kampungbaru	-	-	-	1
12 Banjarmasin	-	-	1	1
13 Klaten	-	-	1	3
14 Pasuruan	1	-	-	5
15 Ruang Tengah	-	-	-	3
16 Kelau	-	-	-	2
17 Taman Baru	-	-	1	1
18 Kuripan	-	-	1	3
19 Rawi	-	-	-	3
20 Belambangan	-	-	-	2
21 Kekiling	-	1	-	2
22 Gandri	-	1	-	1
Jumlah	1	3	7	39

Sumber : Hasil Pendataan Potensi Desa 2011

Tabel 4.4 Jumlah Tenaga Kesehatan di Kecamatan Penengahan menurut Desa Tahun 2010

Desa	Tenaga Kesehatan		
	Dokter	Bidan	Dukun Bayi
(1)	(2)	(3)	(4)
1 Tanjung Heran	-	1	3
2 Pisang	-	1	1
3 Sukabaru	-	2	2
4 Tetaan	-	1	2
5 Sukajaya	-	-	-
6 Penengahan	-	1	4
7 Gayam	-	1	2
8 Gedungharta	-	1	3
9 Way Kalam	-	1	4
10 Padan	-	1	2
11 Kampungbaru	-	1	2
12 Banjarmasin	-	1	5
13 Klaten	-	1	1
14 Pasuruan	2	4	-
15 Ruang Tengah	-	1	-
16 Kelau	-	1	1
17 Taman Baru	-	1	1
18 Kuripan	-	1	2
19 Rawi	-	2	1
20 Belambangan	1	1	4
21 Kekiling	-	2	1
22 Gandri	-	1	1
Jumlah	3	27	42

Sumber : Hasil Pendataan Potensi Desa 2011

Tabel 4.5 Banyaknya Tempat Ibadah di Kecamatan Penengahan menurut Desa Tahun 2010

Desa	Masjid	Musholla/ Langgar	Gereja		Pura	Vihara/ Klenteng
			Kristen	Katolik		
(1)	(2)	(3)	(4)	(5)	(6)	(7)
1 Tanjung Heran	2	2	-	-	-	-
2 Pisang	1	1	-	-	-	-
3 Sukabaru	3	2	-	-	-	-
4 Tetaan	1	2	-	-	-	-
5 Sukajaya	1	-	-	-	-	-
6 Penengahan	3	1	-	-	-	-
7 Gayam	1	2	-	-	-	-
8 Gedungharta	1	2	-	-	-	-
9 Way Kalam	2	1	-	-	-	-
10 Padan	3	6	-	-	-	-
11 Kampungbaru	1	1	-	-	-	-
12 Banjarmasin	2	-	-	-	-	-
13 Klaten	5	4	-	-	-	-
14 Pasuruan	4	2	2	-	-	-
15 Ruang Tengah	4	-	-	-	-	-
16 Kelau	1	-	-	-	-	-
17 Taman Baru	1	-	-	-	-	-
18 Kuripan	3	-	-	-	-	-
19 Rawi	3	-	-	-	-	-
20 Belambangan	2	-	-	-	-	-
21 Kekiling	2	3	-	-	-	-
22 Gandri	2	2	-	-	-	-
Jumlah	48	31	2	-	-	-

Sumber : Kantor Urusan Agama Kecamatan Penengahan

Tabel 4.6 Banyaknya Nikah, Cerai, Talak dan Rujuk di Kecamatan Penengahan menurut Desa Tahun 2010

Desa / Kelurahan	Nikah	Cerai*)	Talak*)	Rujuk*)
(1)	(2)	(3)	(4)	(5)
1 Tanjung Heran	22	-	-	-
2 Pisang	10	-	-	-
3 Sukabaru	41	-	-	-
4 Tetaan	22	-	-	-
5 Sukajaya	10	-	-	-
6 Penengahan	18	-	-	-
7 Gayam	30	-	-	-
8 Gedungharta	19	-	-	-
9 Way Kalam	15	-	-	-
10 Padan	35	-	-	-
11 Kampungbaru	11	-	-	-
12 Banjarmasin	21	-	-	-
13 Klaten	21	-	-	-
14 Pasuruan	45	-	-	-
15 Ruang Tengah	4	-	-	-
16 Kelau	10	-	-	-
17 Taman Baru	15	-	-	-
18 Kuripan	33	-	-	-
19 Rawi	17	-	-	-
20 Belambangan	16	-	-	-
21 Kekiling	27	-	-	-
22 Gandri	5	-	-	-
Jumlah	447	-	-	-

Sumber : Kantor Urusan Agama Kecamatan Penengahan

Keterangan : *) Data tidak tersedia

Tabel 4.7 Penerimaan Zakat Fitrah di Kecamatan Penengahan menurut Desa Tahun 2010

Desa	Penerimaan Zakat Fitrah			
	Muzzaki		Beras (kg)	Uang (Rp)
	Kepala Keluarga	Jumlah Jiwa		
(1)	(2)	(3)	(4)	(5)
1 Tanjung Heran	61	124	310	372.000
2 Pisang	150	300	200	5.500
3 Sukabaru	90	200	250	600.000
4 Tetaan	100	216	500	360.000
5 Sukajaya	105	235	5.875	-
6 Penengahan	70	215	125	990.000
7 Gayam	102	271	130	1.113.400
8 Gedungharta	82	143	3.575	558.000
9 Way Kalam	185	185	4.625	-
10 Padan	200	800	250	4.000.000
11 Kampungbaru	70	160	400	-
12 Banjarmasin	134	255	300	810.000
13 Klaten	165	813	1.670	-
14 Pasuruan	497	1.902	2.362	5.742.000
15 Ruang Tengah	63	126	202	278.000
16 Kelau	80	250	625	248.000
17 Taman Baru	129	436	605	1.157.000
18 Kuripan	217	1.038	306	2.160.000
19 Rawi	225	891	250	13.200.000
20 Belambangan	238	795	504	5.110.500
21 Kekiling	430	862	855	3.120.000
22 Gandri	85	130	2.013	-
Jumlah	3.478	10.347	25.932	39.824.400

Sumber : Kantor Urusan Agama Kecamatan Penengahan

Tabel 4.8 Penyaluran Zakat Fitrah di Kecamatan Penengahan menurut Desa Tahun 2010

	Desa	Penyaluran Zakat Fitrah	
		Beras (kg)	Uang (Rp)
	(1)	(2)	(3)
1	Tanjung Heran	310	372.000
2	Pisang	200	5.500
3	Sukabaru	250	600.000
4	Tetaan	500	360.000
5	Sukajaya	5.875	-
6	Penengahan	125	990.000
7	Gayam	130	1.113.400
8	Gedungharta	3.575	558.000
9	Way Kalam	4.625	-
10	Padan	250	4.000.000
11	Kampungbaru	400	-
12	Banjarmasin	300	810.000
13	Klaten	1.670	-
14	Pasuruan	2.362	5.742.000
15	Ruang Tengah	202	278.000
16	Kelau	625	248.000
17	Taman Baru	605	1.157.000
18	Kuripan	306	2.160.000
19	Rawi	250	13.200.000
20	Belambangan	504	5.110.500
21	Kekiling	855	3.120.000
22	Gandri	2.013	-
	Jumlah	25.932	39.824.400

Sumber : Kantor Urusan Agama Kecamatan Penengahan

Tabel 4.9 Keberadaan Sarana/Lapangan Olahraga di Kecamatan Penengahan menurut Desa Tahun 2010

Desa	Sepak Bola	Bulu Tangkis	Bola Volley
(1)	(2)	(3)	(4)
1 Tanjung Heran	√	–	√
2 Pisang	√	√	√
3 Sukabaru	√	√	√
4 Tetaan	–	–	–
5 Sukajaya	–	–	–
6 Penengahan	–	–	√
7 Gayam	–	–	√
8 Gedungharta	√	–	√
9 Way Kalam	–	–	√
10 Padan	√	√	√
11 Kampungbaru	–	–	√
12 Banjarmasin	√	–	√
13 Klaten	√	–	√
14 Pasuruan	√	√	√
15 Ruang Tengah	√	–	√
16 Kelau	√	√	√
17 Taman Baru	√	–	√
18 Kuripan	√	–	√
19 Rawi	√	√	√
20 Belambangan	–	√	√
21 Kekiling	–	√	√
22 Gandri	√	–	√

Sumber : Hasil Pendataan Potensi Desa 2011

BAB 5

PERTANIAN



Tabel 5.1 Luas Lahan Sawah di Kecamatan Penengahan menurut Desa dan Jenisnya Tahun 2010

Desa	Lahan Sawah (Ha)			Jumlah
	Berpeng- airan	Tidak berpeng- airan	Sementara Tidak Diusahakan	
(1)	(2)	(3)	(4)	(5)
1 Tanjung Heran	82	35	-	117
2 Pisang	17	8	-	25
3 Sukabaru	70	66	-	136
4 Tetaan	94	58	-	152
5 Sukajaya	26	-	-	26
6 Penengahan	80	-	-	80
7 Gayam	40	4	-	44
8 Gedungharta	20	6	-	26
9 Way Kalam	4	-	-	4
10 Padan	20	-	-	20
11 Kampungbaru	4	-	-	4
12 Banjarmasin	50	-	-	50
13 Klaten	46	173	-	219
14 Pasuruan	108	20	-	128
15 Ruang Tengah	85	25	-	110
16 Kelau	65	10	-	75
17 Taman Baru	35	35	-	70
18 Kuripan	90	10	-	100
19 Rawi	25	78	-	103
20 Belambangan	14	7	-	21
21 Kekiling	110	40	-	150
22 Gandri	-	-	-	-
Jumlah	975	575	-	1.660

Sumber : UPTD Pertanian dan TPH Kecamatan Penengahan

Tabel 5.2 Luas Lahan Bukan Sawah di Kecamatan Penengahan menurut Desa dan Jenisnya Tahun 2010

Desa	Lahan Bukan Sawah (Ha)							Jumlah
	Ladang/tegal/tebat/kolam	Perkebunan	Hutan Rakyat	Pemukiman	Industri	Pekantoran/Pertokoan	Lainnya	
(1)	(2)	(3)	(4)	(5)	(6)	(7)	(8)	(9)
1 Tanjung Heran	421	-	-	18	-	-	-	439
2 Pisang	325	-	-	10	-	-	-	335
3 Sukabaru	537	-	-	12	-	-	-	549
4 Tetaan	812	-	-	18	-	-	-	830
5 Sukajaya	99	-	-	8	-	-	-	107
6 Penengahan	517	-	-	30	-	-	-	547
7 Gayam	486	-	-	20	-	-	-	506
8 Gedungharta	252	-	-	12	-	-	-	264
9 Way Kalam	325	-	-	50	-	-	-	375
10 Padan	339	-	-	40	-	-	-	379
11 Kampungbaru	103	-	-	7	-	-	-	110
12 Banjarmasin	274	-	-	25	-	-	-	299
13 Klaten	805	-	-	210	-	-	-	1.015
14 Pasuruan	124	-	-	100	-	-	-	224
15 Ruang Tengah	464	-	-	30	-	-	-	494
16 Kelau	311	-	-	15	-	-	-	326
17 Taman Baru	254	-	-	10	-	-	-	264
18 Kuripan	232	-	-	35	-	-	-	267
19 Rawi	402	-	-	35	-	-	-	437
20 Belambangan	95	-	-	8	-	-	-	103
21 Kekiling	404	-	-	45	-	-	-	449
22 Gandri	535	-	-	70	-	-	-	605
Jumlah	8.116	-	-	808	-	-	-	8.924

Sumber : Kantor Kecamatan Penengahan

Tabel 5.3 Luas Panen Tanaman Padi Sawah di Kecamatan Penengahan Dirinci per Bulan Tahun 2008-2010

Bulan	Luas Panen (Ha)		
	2008	2009	2010
(1)	(2)	(3)	(4)
1 Januari	-	339	15
2 Februari	29	836	63
3 Maret	396	73	485
4 April	-	-	1 015
5 Mei	92	208	637
6 Juni	-	11	15
7 Juli	70	29	242
8 Agustus	967	736	-
9 September	387	53	624
10 Oktober	193	438	121
11 Nopember	5	40	314
12 Desember	53	-	875
Jumlah	2 192	2 763	4 406

Sumber : BPS Kab. Lampung Selatan

Tabel 5.4 Luas Panen Tanaman Padi Ladang di Kecamatan Penengahan Dirinci per Bulan Tahun 2008-2010

Bulan	Luas Panen (Ha)		
	2008	2009	2010
(1)	(2)	(3)	(4)
1 Januari	-	10	-
2 Februari	-	69	-
3 Maret	-	257	-
4 April	50	186	-
5 Mei	50	-	-
6 Juni	-	-	-
7 Juli	-	-	-
8 Agustus	-	-	-
9 September	-	-	-
10 Oktober	-	-	-
11 Nopember	-	-	-
12 Desember	-	-	-
Jumlah	100	522	-

Sumber : BPS Kab. Lampung Selatan

Tabel 5.5 Luas Panen Tanaman Jagung di Kecamatan Penengahan Dirinci per Bulan Tahun 2008-2010

Bulan	Luas Panen (Ha)		
	2008	2009	2010
(1)	(2)	(3)	(4)
1 Januari	-	-	-
2 Februari	-	-	670
3 Maret	-	2 610	7 950
4 April	3 344	374	-
5 Mei	-	-	-
6 Juni	-	5 385	-
7 Juli	375	344	350
8 Agustus	3 163	46	6 900
9 September	5	-	-
10 Oktober	-	-	-
11 Nopember	-	-	-
12 Desember	-	-	-
Jumlah	6 887	8 759	15 870

Sumber : BPS Kab. Lampung Selatan

Tabel 5.6 Luas Panen Tanaman Kedelai di Kecamatan Penengahan Dirinci per Bulan Tahun 2008-2010

Bulan	Luas Panen (Ha)		
	2008	2009	2010
(1)	(2)	(3)	(4)
1 Januari	-	-	19
2 Februari	-	-	13
3 Maret	-	-	-
4 April	10	-	8
5 Mei	-	-	-
6 Juni	-	-	-
7 Juli	-	5	-
8 Agustus	50	-	5
9 September	-	-	-
10 Oktober	-	-	-
11 Nopember	-	8	14
12 Desember	-	10	-
Jumlah	60	23	59

Sumber : BPS Kab. Lampung Selatan

Tabel 5.7 Luas Panen Tanaman Kacang Hijau di Kecamatan Penengahan Dirinci per Bulan Tahun 2008-2010

Bulan	Luas Panen (Ha)		
	2008	2009	2010
(1)	(2)	(3)	(4)
1 Januari	-	-	5
2 Februari	-	6	-
3 Maret	2	-	-
4 April	8	-	-
5 Mei	-	-	13
6 Juni	-	-	-
7 Juli	-	7	-
8 Agustus	8	-	-
9 September	-	-	-
10 Oktober	-	-	5
11 Nopember	-	-	5
12 Desember	-	7	-
Jumlah	18	20	28

Sumber : BPS Kab. Lampung Selatan

Tabel 5.8 Luas Panen Tanaman Kacang Tanah di Kecamatan Penengahan Dirinci per Bulan Tahun 2008-2010

Bulan	Luas Panen (Ha)		
	2008	2009	2010
(1)	(2)	(3)	(4)
1 Januari	-	-	3
2 Februari	-	-	-
3 Maret	1	3	-
4 April	14	5	-
5 Mei	-	-	9
6 Juni	-	-	-
7 Juli	-	3	-
8 Agustus	10	2	-
9 September	-	-	7
10 Oktober	-	-	-
11 Nopember	-	-	100
12 Desember	-	7	15
Jumlah	25	20	134

Sumber : BPS Kab. Lampung Selatan

Tabel 5.9 Luas Panen Tanaman Ubi Kayu di Kecamatan Penengahan Dirinci per Bulan Tahun 2008-2010

	Bulan	Luas Panen (Ha)		
		2008	2009	2010
	(1)	(2)	(3)	(4)
1	Januari	-	-	12
2	Februari	-	12	-
3	Maret	31	-	-
4	April	-	-	-
5	Mei	-	-	-
6	Juni	-	-	-
7	Juli	-	-	-
8	Agustus	21	-	-
9	September	-	-	-
10	Oktober	-	-	-
11	Nopember	-	-	-
12	Desember	-	-	-
	Jumlah	52	12	12

Sumber : BPS Kab. Lampung Selatan

Tabel 5.10 Luas Panen Tanaman Ubi Jalar di Kecamatan Penengahan Dirinci per Bulan Tahun 2008-2010

	Bulan	Luas Panen (Ha)		
		2008	2009	2010
	(1)	(2)	(3)	(4)
1	Januari	-	11	-
2	Februari	-	-	-
3	Maret	5	-	-
4	April	10	-	-
5	Mei	-	-	-
6	Juni	-	-	27
7	Juli	-	20	-
8	Agustus	10	15	-
9	September	-	-	-
10	Oktober	-	5	27
11	Nopember	-	-	-
12	Desember	-	-	-
	Jumlah	25	51	54

Sumber : BPS Kab. Lampung Selatan

BAB 6

INDUSTRI DAN PERDAGANGAN



<http://lampung.go.id>

Tabel 6.1 Banyaknya Pasar, Toko, Rumah Makan dan Hotel di Kecamatan Penengahan menurut Desa Tahun 2010

Desa	Jenis Sarana			
	Pasar	Toko/ Warung/ Kios	Restoran/ Ruman makan	Hotel/ Penginapan
(1)	(2)	(3)	(4)	(5)
1 Tanjung Heran	-	20	-	-
2 Pisang	-	11	-	-
3 Sukabaru	-	27	-	-
4 Tetaan	-	10	1	-
5 Sukajaya	-	8	1	-
6 Penengahan	-	10	2	-
7 Gayam	1	20	3	-
8 Gedungharta	-	18	-	-
9 Way Kalam	-	20	1	-
10 Padan	-	18	-	-
11 Kampungbaru	-	6	-	-
12 Banjarmasin	-	8	-	-
13 Klaten	-	43	1	-
14 Pasuruan	1	26	10	-
15 Ruang Tengah	-	15	-	-
16 Kelau	-	9	-	-
17 Taman Baru	-	7	1	-
18 Kuripan	-	16	-	-
19 Rawi	-	30	-	-
20 Belambangan	1	50	-	-
21 Kekiling	-	19	9	1
22 Gandri	-	-	-	-
Jumlah	3	391	29	1

Sumber : Kantor Kecamatan Penengahan

Tabel 6.2 Banyaknya Industri Kecil dan Kerajinan Rumah Tangga di Kecamatan Penengahan menurut Desa Tahun 2010

Desa	Jenis Industri/Kerajinan Rakyat					Makanan
	Kerajinan Kulit	Kerajinan Kayu	Kerajinan Logam	Anyaman/ Keramik	Kr. Kain/ Tenun	
(1)	(2)	(3)	(4)	(5)	(6)	(7)
1 Tanjung Heran	-	9	-	2	-	15
2 Pisang	-	9	-	7	5	10
3 Sukabaru	-	1	-	2	3	58
4 Tetaan	-	-	-	-	-	-
5 Sukajaya	-	-	1	-	-	-
6 Penengahan	-	6	-	2	-	6
7 Gayam	-	2	-	-	-	6
8 Gedungharta	-	-	-	-	-	-
9 Way Kalam	-	1	-	1	-	7
10 Padan	-	2	-	-	10	3
11 Kampungbaru	-	2	-	2	-	-
12 Banjarmasin	-	6	1	4	8	2
13 Klaten	-	3	-	-	-	2
14 Pasuruan	-	6	-	-	-	4
15 Ruang Tengah	-	1	-	1	-	-
16 Kelau	-	2	-	-	-	5
17 Taman Baru	-	5	2	1	1	6
18 Kuripan	-	4	3	5	3	9
19 Rawi	-	1	-	-	-	3
20 Belambangan	-	1	1	-	-	4
21 Kekiling	-	1	1	-	-	4
22 Gandri	-	1	1	-	-	4
Jumlah	0	63	8	27	30	148

Sumber : Kantor Kecamatan Penengahan

Tabel 6.3 Banyaknya Industri Kecil di Kecamatan Penengahan menurut Desa Tahun 2010

Desa	Jenis Industri Kecil				
	Peng-gilingan	Tobong Bata	Tobong Genteng	Tahu	Tempe
(1)	(2)	(3)	(4)	(5)	(6)
1 Tanjung Heran	1	-	-	-	1
2 Pisang	2	-	-	-	-
3 Sukabaru	1	27	2	1	1
4 Tetaan	1	-	-	-	-
5 Sukajaya	-	-	-	-	-
6 Penengahan	-	-	-	-	-
7 Gayam	-	-	-	-	1
8 Gedungharta	-	-	-	-	-
9 Way Kalam	-	-	-	-	-
10 Padan	-	-	-	-	-
11 Kampungbaru	-	-	-	-	-
12 Banjarmasin	-	-	-	-	-
13 Klaten	14	-	-	-	1
14 Pasuruan	4	-	-	2	-
15 Ruang Tengah	1	-	-	-	-
16 Kelau	-	-	-	-	-
17 Taman Baru	-	1	-	-	-
18 Kuripan	2	4	-	-	-
19 Rawi	-	-	-	-	1
20 Belambangan	-	9	-	-	2
21 Kekiling	-	13	-	6	11
22 Gandri	3	-	-	-	-
Jumlah	29	54	2	9	18

Sumber : Kantor Kecamatan Penengahan

Tabel 6.4 Keberadaan Tempat Usaha Penambangan/Penggalian di Kecamatan Penengahan menurut Desa Tahun 2010

Desa	Jenis Bahan Tambang/galian			
	Batu/koral	Pasir	Kapur	Lainnya
(1)	(2)	(3)	(4)	(5)
1 Tanjung Heran	-	-	-	-
2 Pisang	√	-	-	-
3 Sukabaru	√	-	-	-
4 Tetaan	-	-	-	-
5 Sukajaya	-	-	-	-
6 Penengahan	-	-	-	-
7 Gayam	√	-	-	-
8 Gedungharta	√	-	-	-
9 Way Kalam	-	-	-	-
10 Padan	-	-	-	-
11 Kampungbaru	-	-	-	-
12 Banjarmasin	-	-	-	-
13 Klaten	-	-	-	-
14 Pasuruan	-	-	-	-
15 Ruang Tengah	-	√	-	-
16 Kelau	-	-	-	-
17 Taman Baru	-	-	-	-
18 Kuripan	-	-	-	-
19 Rawi	-	-	-	-
20 Belambangan	-	-	-	-
21 Kekiling	-	-	-	-
22 Gandri	-	-	-	-

Sumber : Kantor Kecamatan Penengahan

Tabel 6.5 Banyaknya Bank dan Koperasi di Kecamatan Penengahan menurut Desa Tahun 2010

Desa	Bank Umum	BPR	KUD	Koperasi Non KUD
(1)	(2)	(3)	(4)	(5)
1 Tanjung Heran	-	-	-	-
2 Pisang	-	-	-	-
3 Sukabaru	-	-	-	-
4 Tetaan	-	-	-	-
5 Sukajaya	-	-	-	-
6 Penengahan	-	-	-	-
7 Gayam	-	-	-	-
8 Gedungharta	-	-	-	1
9 Way Kalam	-	-	-	-
10 Padan	-	-	-	-
11 Kampungbaru	-	-	-	-
12 Banjarmasin	-	-	-	-
13 Klaten	-	-	-	-
14 Pasuruan	1	-	-	3
15 Ruang Tengah	-	-	-	-
16 Kelau	-	-	-	-
17 Taman Baru	-	-	-	-
18 Kuripan	-	-	-	-
19 Rawi	-	-	-	-
20 Belambangan	-	-	-	-
21 Kekiling	-	-	-	1
22 Gandri	-	-	-	-
Jumlah	1	-	-	5

Sumber : Kantor Kecamatan Penengahan

Tabel 6.6 Banyaknya Pelanggan Listrik PLN dan non PLN di Kecamatan Penengahan menurut Desa Tahun 2010

Desa	PLN	Non PLN
(1)	(2)	(3)
1 Tanjung Heran	316	-
2 Pisang	195	-
3 Sukabaru	676	-
4 Tetaan	315	-
5 Sukajaya	160	-
6 Penengahan	214	-
7 Gayam	457	-
8 Gedungharta	307	-
9 Way Kalam	192	-
10 Padan	247	-
11 Kampungbaru	207	-
12 Banjarmasin	524	-
13 Klaten	557	-
14 Pasuruan	1.027	-
15 Ruang Tengah	135	-
16 Kelau	230	-
17 Taman Baru	265	-
18 Kuripan	435	-
19 Rawi	407	-
20 Belambangan	217	-
21 Kekiling	523	-
22 Gandri	175	-
Jumlah	7.781	-

Sumber : Kantor Kecamatan Penengahan

BAB 7

PERHUBUNGAN



<http://lampung.go.id>

Tabel 7.1 Panjang Jalan Desa di Kecamatan Penengahan menurut Desa dan Klasifikasi Jalan Tahun 2010

Desa	Klasifikasi Jalan		
	Aspal	Batu	Tanah
(1)	(2)	(3)	(4)
1 Tanjung Heran	2,0	-	6,3
2 Pisang	1,0	-	3,0
3 Sukabaru	3,1	1,6	3,0
4 Tetaan	2,5	1,0	3,0
5 Sukajaya	2,0	-	-
6 Penengahan	1,5	2,5	6,0
7 Gayam	2,0	1,5	2,0
8 Gedungharta	1,0	2,0	1,0
9 Way Kalam	4,0	-	-
10 Padan	1,5	1,0	-
11 Kampungbaru	0,5	0,5	0,5
12 Banjarmasin	1,5	4,0	0,5
13 Klaten	6,4	3,0	5,0
14 Pasuruan	9,5	5,4	4,0
15 Ruang Tengah	0,5	1,0	3,0
16 Kelau	0,5	-	0,5
17 Taman Baru	0,5	2,0	1,5
18 Kuripan	3,1	1,1	3,0
19 Rawi	1,0	-	5,0
20 Belambangan	0,4	-	1,0
21 Kekiling	3,2	2,0	1,0
22 Gandri	2,5	3,0	3,5
Jumlah	50,2	31,6	52,8

Sumber : Cabang Dinas PU Kecamatan Penengahan

Tabel 7.2 Jenis Angkutan Umum yang Digunakan Penduduk Kecamatan Penengahan menurut Desa Tahun 2010

Desa	Jenis Angkutan			
	Becak	Pedati/ Dokar/ Gerobak	Ojek Sepeda Motor	Kendaraan Roda 4
(1)	(2)	(3)	(4)	(5)
1 Tanjung Heran	-	-	√	-
2 Pisang	-	-	√	-
3 Sukabaru	-	-	√	√
4 Tetaan	-	-	√	√
5 Sukajaya	-	-	√	√
6 Penengahan	-	-	√	√
7 Gayam	-	-	√	√
8 Gedungharta	-	-	√	-
9 Way Kalam	-	-	√	-
10 Padan	-	-	√	-
11 Kampungbaru	-	-	√	√
12 Banjarmasin	-	-	√	√
13 Klaten	-	-	√	-
14 Pasuruan	-	-	√	√
15 Ruang Tengah	-	-	√	√
16 Kelau	-	-	√	√
17 Taman Baru	-	-	√	√
18 Kuripan	-	-	√	√
19 Rawi	-	-	√	√
20 Belambangan	-	-	√	√
21 Kekiling	-	-	√	√
22 Gandri	-	-	√	-

Sumber : Kantor Kecamatan Penengahan

BAB 8

KEUANGAN DAN HARGA



<http://lampung.go.id>

Tabel 8.1 Target dan Realisasi Penerimaan Pajak Bumi dan Bangunan (PBB) di Kecamatan Penengahan menurut Desa Tahun 2010

Desa	Target	Realisasi	Persentase
(1)	(2)	(3)	(4)
1 Tanjung Heran	5.533.431	4.626.000	83,60
2 Pisang	3.083.792	2.238.942	72,60
3 Sukabaru	6.500.222	5.500.000	84,61
4 Tetaan	9.003.327	2.953.000	32,80
5 Sukajaya	2.339.971	2.339.971	100,00
6 Penengahan	3.215.727	3.215.727	100,00
7 Gayam	5.303.936	4.600.000	86,73
8 Gedungharta	3.916.773	3.000.000	76,59
9 Way Kalam	4.726.018	4.726.018	100,00
10 Padan	3.336.884	3.336.884	100,00
11 Kampungbaru	3.668.526	3.668.526	100,00
12 Banjarmasin	5.182.875	2.582.400	49,83
13 Klaten	7.400.126	3.588.902	48,50
14 Pasuruan	21.095.965	16.456.306	78,01
15 Ruang Tengah	3.925.497	2.975.000	75,79
16 Kelau	4.442.288	3.692.000	83,11
17 Taman Baru	3.698.220	3.000.000	81,12
18 Kuripan	10.877.102	6.500.000	59,76
19 Rawi	8.213.061	6.652.000	80,99
20 Belambangan	2.239.559	2.239.559	100,00
21 Kekiling	8.025.189	6.379.738	79,50
22 Gandri	3.795.853	3.550.000	93,52
Jumlah	129.524.342	97.820.973	75,52

Sumber : Kantor Kecamatan Penengahan

Tabel 8.2 Rata-rata Harga Kebutuhan Pokok di Kecamatan Penengahan menurut Jenisnya Tahun 2010

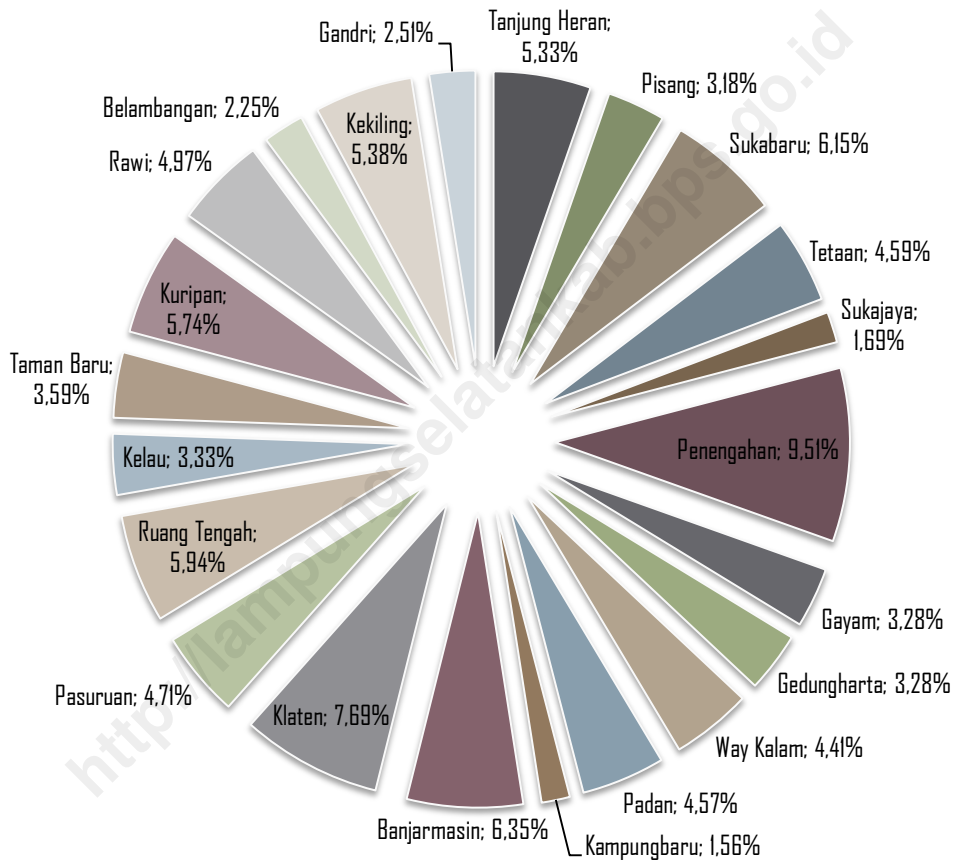
Jenis Barang	Satuan	Rata-rata Harga
(1)	(2)	(3)
1. Beras	Kg	5 000
2. Ikan Asin	Kg	15 000
3. Garam	Kg	3 000
4. Gula Pasir	Kg	10 000
5. Minyak Gorang	Kg	13 000
6. Minyak Tanah	Liter	8 000
7. Sabun Cuci	Batang	2 500
8. Tepung Terigu	Kg	10 000
9. Kain Tetoron	Meter	15 000

Catatan : Data Diolah

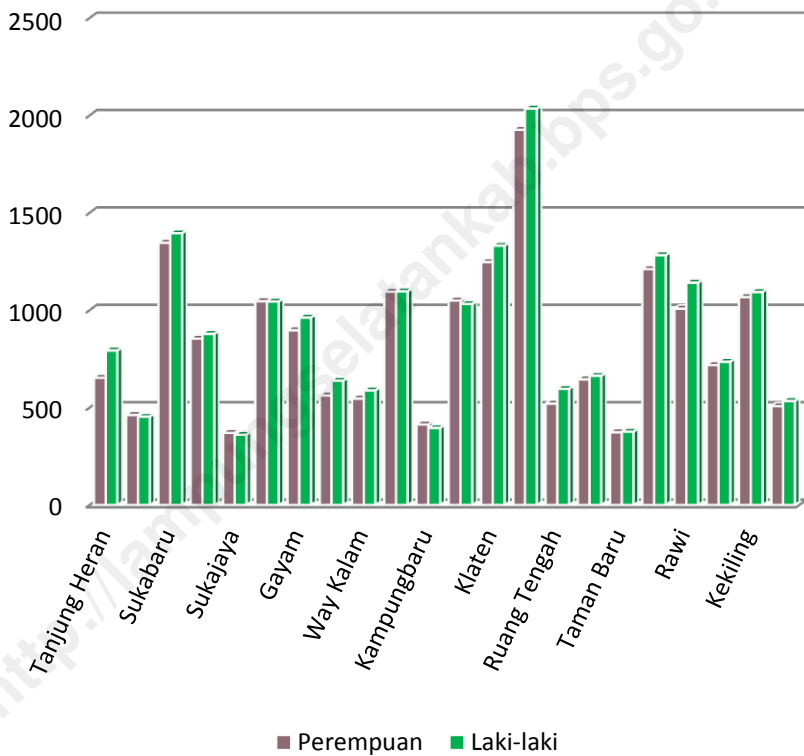
GAMBAR / GRAFIK



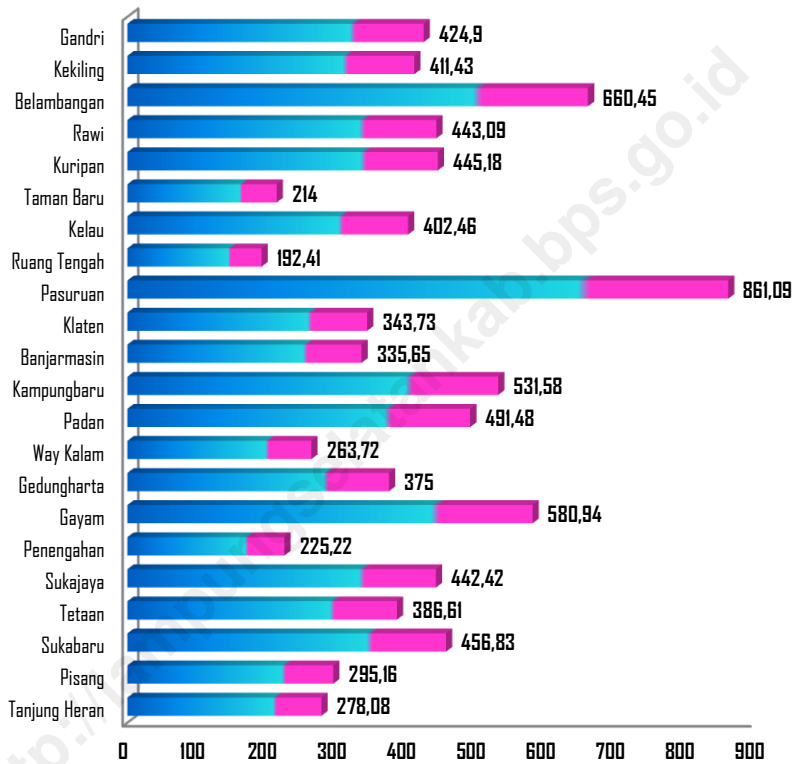
Gambar 1 Perbandingan Luas Desa di Kecamatan Penengahan Tahun 2010 (persen)



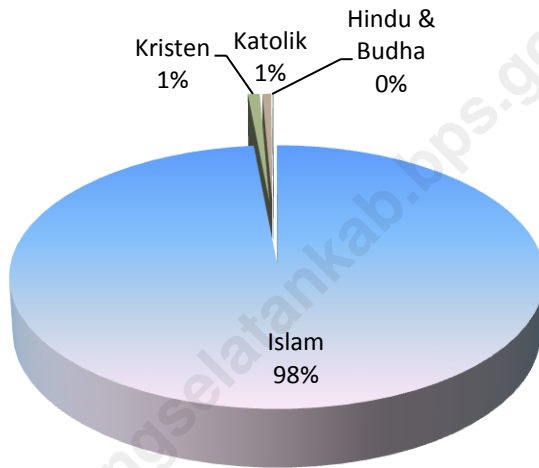
Gambar 2 Penduduk Kecamatan Penengahan menurut Desa dan Jenis Kelamin Tahun 2010



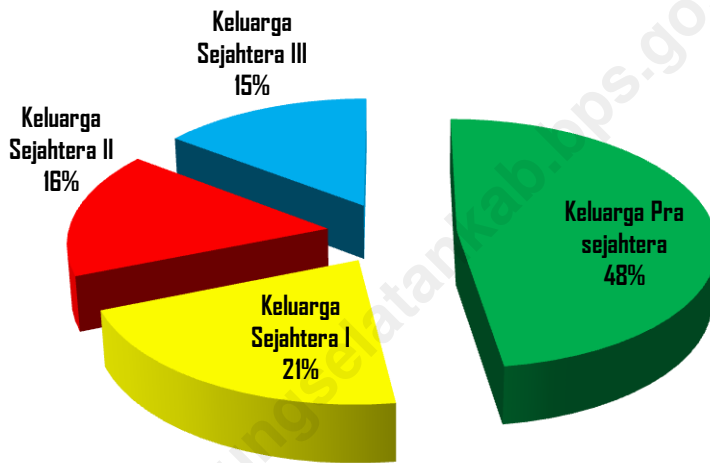
Gambar 3 Kecepatan Penduduk di Kecamatan Penengahan Tahun 2010



Gambar 4 Penduduk Kecamatan Penengahan menurut Agama Tahun 2010 (persen)



Gambar 5 Pentahapan Keluarga Sejahtera di Kecamatan Penengahan Tahun 2010



Gambar 6 Banyaknya Sekolah Negeri dan Swasta menurut Tingkatannya di Kecamatan Penengahan Tahun 2010

