

KECAMATAN CANDI LARAS UTARA DALAM ANGKA

Candi Laras Utara Sub-District in Figures

2019



Kecamatan Candi Laras Utara Dalam Angka

Candi Laras Utara Sub-District in Figures

2019

ISBN: 978-602-0724-16-4

No. Publikasi/*Publication Number*: 63050.1916

Katalog/*Catalog*: 1102001.6305100

Ukuran Buku/*Book Size*: 14,8 cm x 21 cm

Jumlah Halaman/*Number of Pages*: xxiv + 139 halaman /*pages*

Naskah/*Manuscript*:

Badan Pusat Statistik Kabupaten Tapin

BPS-Statistics of Tapin Regency

Penyunting/*Editor*:

Badan Pusat Statistik Kabupaten Tapin

BPS-Statistics of Tapin Regency

Desain Kover/*Cover Designed by*:

Badan Pusat Statistik Kabupaten Tapin

BPS-Statistics of Tapin Regency

Ilustrasi Kover/*Cover Illustration*:

Peta Candi Laras Utara/*Candi Laras Utara Map*

Diterbitkan oleh/*Published by*:

© BPS Kabupaten Tapin/*BPS-Statistics of Tapin Regency*

Dicetak oleh/*Printed by*:

KBM Banjarbaru/*KBM Banjarbaru*

Sumber Ilustrasi/*Illustration Source*:

BPS Kabupaten Tapin/*BPS-Statistics of Tapin Regency*

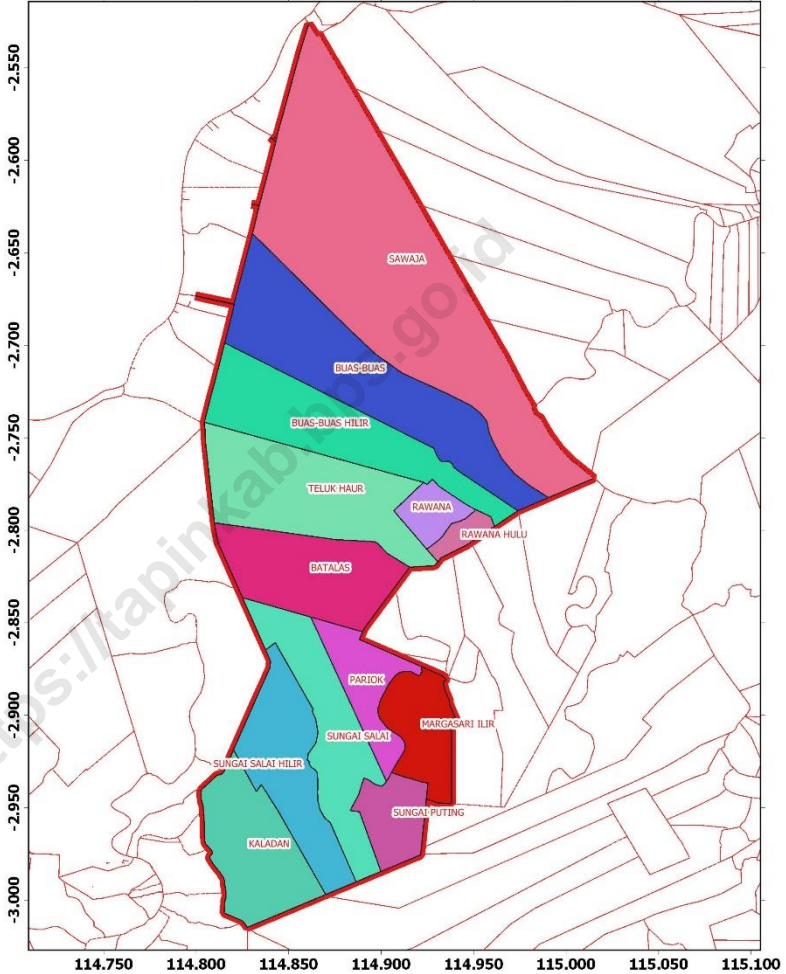
Dilarang mengumumkan, mendistribusikan, mengomunikasikan, dan/atau menggandakan sebagian atau seluruh isi buku ini untuk tujuan komersial tanpa izin tertulis dari Badan Pusat Statistik

Prohibited to announce, distribute, communicate, and/or copy part or all of this book for commercial purpose without permission from BPS-Statistics Indonesia

PETA WILAYAH KECAMATAN CANDI LARAS UTARA

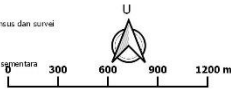
MAP OF CANDI LARAS UTARA SUB-DISTRICT

Peta Kecamatan : CANDI LARAS UTARA




Keterangan:
*) Batas indikator untuk kepentingan sensus dan survei
Badan Pusat Statistik (BPS)

Sumber:
1. Peta Wilayah Kecamatan dan Desa sekitarnya
(Badan Pusat Statistik)



Legenda :



BADAN PUSAT STATISTIK

KEPALA BADAN PUSAT STATISTIK KABUPATEN TAPIN
CHIEF STATISTICIAN OF TAPIN REGENCY



H. Masfian Noor, SST



KATA PENGANTAR

Kecamatan Candi Laras Utara Dalam Angka 2019 merupakan publikasi tahunan yang diterbitkan oleh BPS Kabupaten Tapin. Disadari bahwa publikasi ini belum sepenuhnya memenuhi harapan pihak pemakai data khususnya para perencana, namun diharapkan dapat membantu melengkapi penyusunan rencana pembangunan di Kecamatan Candi Laras Utara.

Publikasi ini dapat terwujud berkat kerja sama dan bantuan dari berbagai pihak, baik instansi pemerintah maupun swasta. Kepada semua pihak yang telah memberikan bantuan disampaikan penghargaan dan terima kasih yang sebesar –besarnya.

Walaupun publikasi ini telah disiapkan sebaik-baiknya, namun disadari masih ada kekurangan dan kesalahan yang terjadi. Untuk perbaikan publikasi ini, tanggapan dan saran yang bersifat konstruktif dari para pemakai sangat diharapkan.

Rantau, September 2019

Kepala BPS

Kabupaten Tapin

H. Masfian Noor, SST



PREFACE

Candi Laras Utara Sub-District in Figures 2019 is an annual publication written by Statistics of Tapin Regency. Honestly, this publication has not perfect yet and has not filled the user's hope, especially for the planners yet, but hopely it can help to equip compilation of development planning in this new regency.

This comprehensive publication has been made possible with the assistance and contribution from several governmental institutions and private organizations. To all parties who have been involved in the preparation of this publication, I would like to express my sincerest appreciation and gratitude.

Comments and constructive suggestions for the improvement of this publication are always welcome.

*Rantau, September 2019
Chief Statistician of
Tapin Regency*

H. Masfian Noor, SST

DAFTAR ISI/CONTENTS

Halaman
Page

Peta Wilayah Kecamatan Candi Laras Utara <i>Map Of Candi Laras Utara sub-district</i>	iii
Kepala Badan Pusat Statistik Kabupaten Tapin <i>Chief Statistician of Tapin Regency</i>	v
Kata Pengantar/ <i>Preface</i>	viii
Daftar Isi/ <i>Contents</i>	ix
Daftar Tabel/ <i>List Of Tables</i>	xi
Daftar Gambar/ <i>List Of Figures</i>	xxii
Penjelasan Umum/ <i>Explanatory Notes</i>	xxiii
1 Geografi dan Iklim/ <i>Geography and Climate</i>	1
1.1 Geografi/ <i>Geography</i>	9
1.2 Iklim/ <i>Climate</i>	11
2 Pemerintahan/ <i>Government</i>	13
2.1 Wilayah Administratif/ <i>Administrative Area</i>	18
2.2 Badan Permusyawaratan Desa/ <i>Village Consultative Body</i>	20
2.3 Pegawai Negeri Sipil/ <i>Civil Servants</i>	21
3 Kependudukan dan Ketenagakerjaan/ <i>Population and Employment</i>	25
3.1 Kependudukan/ <i>Population</i>	32
4 Sosial/ <i>Social</i>	35
4.1 Pendidikan/ <i>Education</i>	44
4.2 Kesehatan/ <i>Health</i>	65
4.3 Agama/ <i>Religion</i>	72
4.4 Kriminalitas/ <i>Crime</i>	78
5 Pertanian/ <i>Agriculture</i>	81
5.1 Tanaman Pangan/ <i>Food Crops</i>	88
5.2 Hortikultura/ <i>Horticulture</i>	95
5.3 Tanaman Perkebunan/ <i>Plant Crops</i>	100
5.4 Peternakan/ <i>Livestock</i>	101

6	Industri, Pertambangan, Energi dan Konstruksi/ <i>Industry, Mining, Energy, and Construction</i>	103
6.1	Energi/ <i>Energy</i>	107
7	Perdagangan/ <i>Trade</i>	109
8	Hotel, Pariwisata, transportasi dan komunikasi <i>Hotel, Tourism, transportation and communication</i>	115
8.1	Hotel/ <i>Hotel</i>	121
8.2	Pariwisata/ <i>Tourism</i>	122
8.3	Transportasi/ <i>Transportation</i>	123
8.4	Komunikasi/ <i>Communication</i>	126
9	Keuangan Daerah dan Harga/ <i>Local Finance and price</i>	129
9.1	Keuangan daerah/ <i>Local Finance</i>	133
10	Perbandingan Antar Kecamatan/ <i>Sub-District Comparison</i>	135

DAFTAR TABEL/LIST OF TABLES

	Halaman Page
1	GEOGRAFI DAN IKLIM/ GEOGRAPHY AND CLIMATE..... 1
1.1	GEOGRAFI/GEOGRAPHY..... 9
1.1.1	Kecamatan Candi Laras Utara Menurut Desa/Kelurahan, 2018 9
	<i>Total Area by Village in Candi Laras Utara Sub-District9</i>
1.1.2	Jarak dari Desa/Kelurahan ke Ibukota Kecamatan dan Ibukota Kabupaten di Kecamatan Candi Laras Utara (Km),2018 10
	<i>Distance From Village to Sub-District Capital and Regency Capital in Candi Laras Utara Sub-District (Km), 2018.....10</i>
1.2	IKLIM/CLIMATE 11
1.2.1	Jumlah Curah Hujan dan Hari Hujan Menurut Bulan di Kecamatan Candi Laras Utara, 2018 11
	<i>Number of Rainfall and Rainy Day by Month in Binang Sub-District, 201811</i>
2	PEMERINTAHAN/GOVERNMENT 13
2.1	WILAYAH ADMINISTRATIF/ADMINISTRATIVE AREA 18
2.1.1	Jumlah RT dan RW Menurut Desa/Kelurahan di Kecamatan Candi Laras Utara, 2018 18
	<i>Number of RT and RW by Village in Candi Laras Utara District, 2018 .18</i>
2.1.2	Nama-Nama Desa Menurut Klasifikasi Desa/Kelurahan di Kecamatan Candi Laras Utara, 2018 19
	<i>Village Names by Village Classification in Candi Laras Utara Sub- District, 201819</i>
2.2	BADAN PERMUSYAWARATAN DESA/VILLAGE CONSULTATIVE BODY..... 20
2.2.1	Jumlah Anggota Badan Permusyawaratan Desa (BPD) dan Lembaga Ketahanan Masyarakat Desa (LKMD) Menurut Desa/Kelurahan di Kecamatan Candi Laras Utara, 2018 20

	<i>Number of BPD and LKMD Member by Village in Candi Laras Utara Sub-District, 2018</i>	20
2.3	PEGAWAI NEGERI SIPIL/CIVIL SERVANTS	21
2.3.1	Jumlah Pegawai Negeri Sipil pada Instansi Tingkat Kecamatan Menurut Pendidikan di Kecamatan Candi Laras Utara, 2018 <i>Number of Civil Servants of Sub-District Institution by Educational Attainment in Candi Laras Utara Sub-District, 2018</i>	21
2.3.2	Jumlah Pegawai Negeri Sipil pada Instansi Tingkat Kecamatan Menurut Golongan Gaji di Kecamatan Candi Laras Utara, 2018 <i>Number of Civil Servants of Sub-District Institution by Wage Scale in Candi Laras Utara Sub-District, 2018</i>	22
2.3.3	Jumlah Pegawai Honorer pada Instansi Tingkat Kecamatan Menurut Pendidikan Tertinggi yang Ditamatkan di Kecamatan Candi Laras Utara, 2018 <i>Number of Temporary Employee by Educational Attainment in Candi Laras Utara Sub-District, 2018</i>	22
3	KEPENDUDUKAN DAN KETENAGAKERJAAN/POPULATION AND EMPLOYMENT	25
3.1	KEPENDUDUKAN/POPULATION	32
3.1.1	Jumlah Penduduk dan Laju Pertumbuhan Penduduk Menurut Desa/Kelurahan di Kecamatan Candi Laras Utara, 2015, 2016, 2018* <i>Population and Population Growth Rate by Village in Candi Laras Utara Sub-District, 2015, 2016, 2018*</i>	32
3.1.2	Jumlah Penduduk dan Rasio Jenis Kelamin Menurut Desa/Kelurahan di Kecamatan Candi Laras Utara, 2018* <i>Population and Sex Ratio by Village in Candi Laras Utara Sub-District, 2018*</i>	33
3.1.3	Luas Wilayah, Jumlah Penduduk dan Kepadatan Penduduk (Jiwa/Km ²) Menurut Desa/Kelurahan di Kecamatan Candi Laras Utara, 2018* <i>Total Area, Population, and Population Density by Village in Candi Laras Utara Sub-District, 2018*</i>	34
4	SOSIAL/SOCIAL	35

4.1	PENDIDIKAN/EDUCATION	44
4.1.1	Jumlah TK Negeri dan TK Swasta Menurut Desa/Kelurahan di Kecamatan Candi Laras Utara, 2018 <i>Number of Public Kindergarten and Private Kindergarten by Village in Candi Laras Utara Sub-District, 2018</i>	44
4.1.2	Ketersediaan Fasilitas Sekolah Menurut Kelurahan/Desa dan Tingkat Pendidikan di Kecamatan Candi Laras Utara, 2011-2018 <i>Availability of School Facilities by Kelurahan/Village and Educational Level in Candi Laras Utara Sub-District, 2011-2018</i>	45
4.1.3	Jumlah Taman Kanak-Kanak (TK), Murid dan Guru Menurut Desa/Kelurahan di Kecamatan Candi Laras Utara, 2018 <i>Number of Kindergarten, Pupils, and Teacher by Village in Candi Laras Utara Sub-District, 2018</i>	48
4.1.4	Jumlah Sekolah Dasar (SD) Negeri, Kelas, Murid, Guru dan Rasio Murid-Guru Menurut Desa/Kelurahan di Kecamatan Candi Laras Utara, 2018 <i>Number of Schools, Classes, Teachers, and Pupil-Teacher Ratio of Public Elementary by Village in Candi Laras Utara Sub-District, 2018</i>	49
4.1.5	Jumlah Sekolah, Kelas, Murid, Guru dan Rasio Murid-Guru Sekolah Dasar (SD) Swasta Menurut Desa/Kelurahan di Kecamatan Candi Laras Utara, 2018 <i>Number of Schools, Classes, Teachers, and Pupil-Teacher Ratio of Private Elementary by Village in Candi Laras Utara Sub-District, 2018</i>	50
4.1.6	Jumlah Sekolah, Kelas, Murid, Guru dan Rasio Murid-Guru Madrasah Ibtidaiyah (MI) Negeri Menurut Desa/Kelurahan di Kecamatan Candi Laras Utara, 2018 <i>Number of Schools, Classes, Teachers, and Pupil-Teacher Ratio of Public Madrasah Ibtidaiyah (MI) by Village in Candi Laras Utara Sub-District, 2018</i>	51
4.1.7	Jumlah Sekolah, Kelas, Murid, Guru dan Rasio Murid-Guru Madrasah Ibtidaiyah (MI) Swasta Menurut Desa/Kelurahan di Kecamatan Candi Laras Utara, 2018	52

	<i>Number of Schools, Classes, Teachers, and Pupil-Teacher Ratio of Private Madrasah Ibtidaiyah (MI) by Village in Candi Laras Utara Sub-District, 2018</i>	52
4.1.8	Jumlah Sekolah, Kelas, Murid, Guru dan Rasio Murid-Guru Sekolah Menengah Pertama (SMP) Negeri Menurut Desa/Kelurahan di Kecamatan Candi Laras Utara, 2018 <i>Number of Schools, Classes, Teachers, and Pupil-Teacher Ratio of Public Junior High School by Village in Candi Laras Utara Sub-District, 2018</i>	53
4.1.9	Jumlah Sekolah, Kelas, Murid, Guru dan Rasio Murid-Guru Sekolah Menengah Pertama (SMP) Swasta Menurut Desa/Kelurahan di Kecamatan Candi Laras Utara, 2018 <i>Number of Schools, Classes, Teachers, and Pupil-Teacher Ratio of Private Junior High School by Village in Candi Laras Utara Sub-District, 2018</i>	54
4.1.10	Jumlah Sekolah, Kelas, Murid, Guru dan Rasio Murid-Guru Madrasah Tsanawiyah (MTs) Negeri Menurut Desa/Kelurahan di Kecamatan Candi Laras Utara, 2018 <i>Number of Schools, Classes, Teachers, and Pupil-Teacher Ratio of Public Madrasah Tsanawiyah (MTs) by Village in Candi Laras Utara Sub-District, 2018</i>	55
4.1.11	Jumlah Sekolah, Kelas, Murid, Guru dan Rasio Murid-Guru Madrasah Tsanawiyah (MTs) Swasta Menurut Desa/Kelurahan di Kecamatan Candi Laras Utara, 2018 <i>Number of Schools, Classes, Teachers, and Pupil-Teacher Ratio of Private Madrasah Tsanawiyah (MTs) by Village in Candi Laras Utara Sub-District, 2018</i>	56
4.1.12	Jumlah Sekolah, Kelas, Murid, Guru dan Rasio Murid-Guru Sekolah Menengah Atas (SMA) Negeri Menurut Desa/Kelurahan di Kecamatan Candi Laras Utara, 2018 <i>Number of Schools, Classes, Teachers, and Pupil-Teacher Ratio of Public Senior High School by Village in Candi Laras Utara Sub-District, 2018</i>	57

4.1.13	Jumlah Sekolah, Kelas, Murid, Guru dan Rasio Murid-Guru Sekolah Menengah Atas (SMA) Swasta Menurut Desa/Kelurahan di Kecamatan Candi Laras Utara, 2018 <i>Number of Schools, Classes, Teachers, and Pupil-Teacher Ratio of Private Senior High School by Village in Candi Laras Utara Sub-District, 2018</i>	58
4.1.14	Jumlah Sekolah, Kelas, Murid, Guru dan Rasio Murid-Guru Madrasah Aliyah (MA) Negeri Menurut Desa/Kelurahan di Kecamatan Candi Laras Utara, 2018 <i>Number of Schools, Classes, Teachers, and Pupil-Teacher Ratio of Public Madrasah Aliyah (MA) by Village in Candi Laras Utara Sub-District, 2018</i>	59
4.1.15	Jumlah Sekolah, Kelas, Murid, Guru dan Rasio Murid-Guru Madrasah Aliyah (MA) Swasta Menurut Desa/Kelurahan di Kecamatan Candi Laras Utara, 2018 <i>Number of Schools, Classes, Teachers, and Pupil-Teacher Ratio of Private Madrasah Aliyah (MA) by Village in Candi Laras Utara Sub-District, 2018</i>	60
4.1.16	Jumlah Sekolah, Kelas, Murid, Guru dan Rasio Murid-Guru Sekolah Menengah Kejuruan (SMK) Menurut Desa/Kelurahan di Kecamatan Candi Laras Utara, 2018 <i>Number of Schools, Classes, Teachers, and Pupil-Teacher Ratio of Vocational High School by Village in Candi Laras Utara Sub-District, 2018</i>	61
4.1.17	Jumlah Sekolah Negeri Menurut Tingkatan Pendidikan di Kecamatan Candi Laras Utara, 2018 <i>Number of Public Schools by Level in Candi Laras Utara Sub-District, 2018</i>	62
4.1.18	Jumlah Sekolah Swasta Menurut Tingkatan Pendidikan di Kecamatan Candi Laras Utara, 2018 <i>Number of Private Schools by Level in Candi Laras Utara Sub-District, 2018</i>	63
4.1.19	Jumlah Sekolah di Lingkungan Kementerian Agama Menurut Tingkatan Pendidikan di Kecamatan Candi Laras Utara, 2018	64

	<i>Number of Schools of Religious Ministry in Candi Laras Utara Sub-District, 2018.....</i>	64
4.2	KESEHATAN/HEALTH	65
4.2.1	Jumlah Fasilitas Kesehatan Menurut Desa/Kelurahan di Kecamatan Candi Laras Utara, 2018	65
	<i>Number of Health Facilities by Village in Candi Laras Utara Sub-District, 2018</i>	65
4.2.2	Jumlah Tenaga Medis dan Paramedis Puskesmas di Kecamatan Candi Laras Utara, 2018	66
	<i>Number of Medical Personnel and Paramedics of Local Government Clinic in Candi Laras Utara Sub-District, 2018.....</i>	66
4.2.3	Jumlah Kunjungan ke Puskesmas Menurut Bulan di Kecamatan Candi Laras Utara, 2018	67
	<i>Number of Visits to Local Government Clinic by Month in Candi Laras Utara Sub-District, 2018</i>	67
4.2.4	Pola Penyakit Terbayak Pasien Puskesmas di Kecamatan Candi Laras Utara, 2018	68
	<i>Pattern of Most Disease Suffered by Patient in Local Governement Clinic in Candi Laras Utara Sub-District, 2018.....</i>	68
4.2.5	Jumlah PUS dan Akseptor KB Aktif Menurut Desa/Kelurahan di Kecamatan Candi Laras Utara, 2018	69
	<i>Number of PUS and Active Family Planning Acceptor by Village in Candi Laras Utara Sub-District, 2018</i>	69
4.2.6	Jumlah Akseptor KB Baru Menurut Jenis Kontrasepsi di Kecamatan Candi Laras Utara, 2018	70
	<i>Number of New Family Planning Acceptor by Kinds of Contraception in Candi Laras Utara Sub-District, 2018.....</i>	70
4.2.7	Hasil Pentahapan Keluarga Sejahtera Menurut Kategori di Kecamatan Candi Laras Utara, 2018	71
	<i>Result of Prosperous Family Phasing by Category in Candi Laras Utara Sub-District, 2018.....</i>	71
4.3	AGAMA/RELIGION.....	72
4.3.1	Jumlah Penduduk Menurut Kelurahan/Desa dan Agama yang Dianut di Kecamatan Tapin Utara, 2018	72

	<i>Population by Religion and Village in Tapin Utara Sub-District, 2018</i>	.72
4.3.2	Jumlah Sarana Keagamaan Menurut Jenis Sarana dan Desa/Kelurahan di Kecamatan Candi Laras Utara, 2018	73
	<i>Number of religion Facilities by Kinds of Facilities and Village in Candi Laras Utara Sub-District, 2018</i>	73
4.3.3	Jumlah Nikah, Talak, Cerai dan Rujuk Menurut Desa/Kelurahan di Kecamatan Candi Laras Utara, 2018	74
	<i>Number of Marriages, Divorces, Separations, and Reconciliations by Village in Candi Laras Utara sub-District, 2018</i>	74
4.3.4	Jumlah Nikah, Talak, Cerai dan Rujuk Menurut Bulan di Kecamatan Candi Laras Utara, 2018	75
	<i>Number of Marriages, Divorces, Separations, and Reconciliations by Month in Candi Laras Utara sub-District, 2018</i>	75
4.3.5	Jumlah Pembantu PPN dan Penyuluh Agama Honorar (PAH) Menurut Desa/Kelurahan di Kecamatan Candi Laras Utara, 2018	76
	<i>Number of PPN Assistants and Temporary Religion Extension by Village in Candi Laras Utara Sub-District, 2018</i>	76
4.3.6	Jumlah Majelis Ta'lim Menurut Desa/Kelurahan di Kecamatan Candi Laras Utara, 2018	77
	<i>Number of Taklim by Village in Candi Laras Utara Sub-District, 2018</i>	77
4.4	KRIMINALITAS/CRIME	78
4.4.1	Jumlah Kejahatan/Pelanggaran yang Dilaporkan Menurut Jenis Kejahatan/Pelanggaran di Kecamatan Candi Laras Utara, 2018	78
	<i>Number of Reported Criminal Cases by Type of Crime/Offence in Candi Laras Utara Sub-District, 2018</i>	78
4.4.2	Jumlah Kejahatan/Pelanggaran yang Dilaporkan Menurut Jenis Kejahatan/Pelanggaran di Kecamatan Candi Laras Utara, 2018	79
	<i>Number of Reported Criminal Cases by Type of Crime/Offence in Candi Laras Utara Sub-District, 2018</i>	79
5	PERTANIAN/AGRICULTURE	81
5.1	TANAMAN PANGAN/FOOD CROPS	88
5.1.1	Luas Lahan Sawah Menurut Jenis Penggunaannya di Kecamatan Candi Laras Utara (Hektar), 2018	88

	<i>Area of Wetland by Kinds of land Use (Hectare) in Candi Laras Utara Sub-District, 2018.....</i>	88
5.1.2	Luas Tanah Kering Menurut Jenis Penggunaannya di Kecamatan Candi Laras Utara (Hektar), 2018	89
	<i>Area of Dry Field by Kinds of Land Use (Hectare) in Candi Laras Utara Sub-District, 2018.....</i>	89
5.1.3	Luas Lahan Sawah Menurut Jenis Penggunaannya dan Frekuensi Penanaman Padi di Kecamatan Candi Laras Utara (hektar), 2018	90
	<i>Area of Wetland by Kinds of land Use and Frequency of Cultivation in Candi Laras Utara Sub-District, 2018.....</i>	90
5.1.4	Luas Tanam, Rusak, Panen, Rata-Rata Produksi dan Produksi Padi dan Palawija Menurut Jenis Tanaman di Kecamatan Candi Laras Utara, 2018	91
	<i>Total Area Plated, Damaged, Harvest, Yield Rate, and Production of Paddy and Second Crops by Kinds of Crops in Candi Laras Utara Sub-District, 2018.....</i>	91
5.1.5	Luas Serangan dan Kerusakan Tanaman Padi Menurut Jenis Serangan di Kecamatan Candi Laras Utara, 2018	92
	<i>Total Area of Attacks Planted and Damaged by Kinds of Attacks in Candi Laras Utara Sub-District, 2018.....</i>	92
5.1.6	Luas Serangan Hama Penyakit terhadap Tanaman Palawija Menurut Jenis Serangan di Kecamatan Candi Laras Utara, 2018	93
	<i>Total Area of Pest Attacks to Second Crops by Kinds of Attacks in Candi Laras Utara sub-district, 2018</i>	93
5.1.7	Jumlah Mesin Penggilingan Padi Menurut Desa/Kelurahan di Kecamatan Candi Laras Utara, 2018	94
	<i>Number of Milling Machines by Village in Candi Laras Utara Sub-District, 2018.....</i>	94
5.2	HORTIKULTURA/HORTICULTURE	95
5.2.1	Luas Panen Tanaman Sayuran Menurut Jenis Tanaman (ton) di Kecamatan Tapin Utara, 2017-2018	95
	<i>Harvested Area of Vegetables by Kelurahan/Village and Kind of Plant (ton) in Tapin Utara Sub-District, 2017-2018.....</i>	95

5.2.2	Produksi Tanaman Sayuran Menurut Jenis Tanaman (ton) di Kecamatan Tapin Utara, 2017-2018	96
	<i>Production of Vegetables by Kelurahan/Village and Kind of Plant (ton) in Tapin Utara Sub-District, 2017-2018</i>	96
5.2.3	Luas Panen Tanaman Biofarmaka Menurut dan Jenis Tanaman (m ²) di Kecamatan Tapin Utara, 2017-2018	97
	<i>Harvested Area of Madical Plants by Kelurahan/Village and Kind of Plant (ha) in Tapin Utara Sub-District, 2017-2018</i>	97
5.2.4	Produksi Tanaman Biofarmaka Menurut Jenis Tanaman (kg) di Kecamatan Tapin Utara , 2017-2018	98
	<i>Production of Medical Plants by Kelurahan/Village and Kind of Plant (kg) in Tapin Utara Sub-District, 2017-2018</i>	98
5.2.5	Produksi Buah-buahan dan Sayuran Tahunan Menurut Jenis Tanaman (ton) di Kecamatan Tapin Utara, 2017-2018.	99
	<i>Production of Annual Fruits and Vegetables by Kelurahan/Village and Kind of Plant (ton) in Tapin Utara Sub-District, 2017-2018</i>	99
5.3	TANAMAN PERKEBUNAN/PLANT CROPS	100
5.3.1	Luas Areal dan Produksi Perkebunan Menurut Jenisnya di Kecamatan Candi Laras Utara, 2018	100
	<i>Harvested Area of Plantation by Kinds of Crops in Candi Laras Utara Sub-District, 2018</i>	100
5.4	PETERNAKAN/LIVESTOCK	101
5.4.1	Populasi ternak dan Unggas Menurut Jenisnya di Kecamatan Candi Laras Utara, 2018	101
	<i>Population of Livestock and Fowl by Kinds of Livestock and Fowl in Candi Laras Utara sub-District, 2018</i>	101
5.4.2	Jumlah PPL dan Poktan Menurut Desa/Kelurahan di Kecamatan Candi Laras Utara, 2018	102
	<i>Number of PPL and Poktan by Village in Candi Laras Utara Sub-District, 2018</i>	102
6	INDUSTRI, PERTAMBANGAN, ENERGI DAN KONSTRUKSI/ INDUSTRY, MINING, ENERGY, AND CONSTRUCTION	103
6.1	ENERGI/ENERGY	107

6.1.1	Jumlah Rumah Tangga Memakai Listrik PLN dan Non-PLN serta Penerangan Lainnya Menurut Desa/Keurahan di Kecamatan Candi Laras Utara, 2018	107
	<i>Number of Households Using Electricity from PLN, Non-PLN, and Others by Village in Candi Laras Utara Sub-District, 2018.....</i>	<i>107</i>
6.1.2	Jumlah Pelanggan Air Minum dan yang Terjual Menurut Jenis Pelanggan di Kecamatan Candi Laras Utara, 2018	108
	<i>Number of Water Company Customers and Out Sold by Kinds of Customers in Candi Laras Utara Sub-District, 2018</i>	<i>108</i>
7	PERDAGANGAN/TRADE	109
7.1.1	Jumlah Koperasi Unit Desa (KUD) Menurut Desa/Kelurahan di Kecamatan Candi Laras Utara, 2018	113
	<i>Number of KUD by Village in Candi Laras Utara Sub-District, 2018 ..</i>	<i>113</i>
8	HOTEL, PARIWISATA, TRANSPORTASI DAN KOMUNIKASI/HOTEL, TOURISM, TRANSPORTATION AND COMMUNICATION	115
8.1	HOTEL/HOTEL	121
8.1.1	Jumlah Akomodasi Hotel Menurut Desa/Kelurahan di Kecamatan Candi Laras Utara, 2018	121
	<i>Number of Hotel Accomodations by Village in Candi Laras Utara Sub-District, 2018.....</i>	<i>121</i>
8.2	PARIWISATA/TOURISM	122
8.2.1	Jumlah Restoran/Rumah Makan Menurut Desa/Kelurahan di Kecamatan Candi Laras Utara, 2018	122
	<i>Number of Restaurant by Village in Candi Laras Utara Sub-District, 2018</i>	<i>122</i>
8.3	TRANSPORTASI/TRANSPORTATION	123
8.3.1	Panjang Jalan Menurut Jenis Permukaan dan Kondisi Jalan di Kecamatan Candi Laras Utara, 2018	123
	<i>Length of Roads by Regency/City and Level of Government Authority in Sulawesi Utara Province (km), 2015</i>	<i>123</i>
8.3.2	Jumlah Kendaraan Bermotor Menurut Desa/Kelurahan dan Jenis Kendaraan di Kecamatan Candi Laras Utara, 2018	124
	<i>Number of Motor Vehicles by Village and Kinds of Vehicle in Candi Laras Utara Sub-District, 2018.....</i>	<i>124</i>

8.3.3	Jumlah Kendaraan Tidak Bermotor Menurut Desa/Kelurahan di Kecamatan Candi Laras Utara, 2018 <i>Number of Non-Motorized Vehicle by Village in Candi Laras Utara Sub-District, 2018</i>	125
8.4	KOMUNIKASI/COMMUNICATION	126
8.4.1	Jumlah Surat, Pos dan Paket yang Dikirim dan Diterima di Kecamatan Candi Laras Utara, 2018 <i>Number of Letter, Post, and Package Sent and Received in Candi Laras Utara Sub-District, 2018</i>	126
8.4.2	Jumlah Alat Sarana Komunikasi Menurut Desa/Kelurahan di Kecamatan Candi Laras Utara, 2018 <i>Number of Communication Facilities by Village in Candi Laras Utara Sub-District, 2018</i>	127
9	KEUANGAN DAERAH DAN HARGA/LOCAL FINANCE AND PRICE	129
9.1	KEUANGAN DAERAH/LOCAL FINANCE	133
9.1.1	Target Penerimaan Pajak Bumi dan Bangunan Menurut Desa/Kelurahan di Kecamatan Candi Laras Utara, 2018 <i>Target of Property Tax Revenue by Village in Candi Laras Utara Sub-District, 2018</i>	133
10	PERBANDINGAN ANTAR KECAMATAN/SUB-DISTRICT COMPARISON	135
10.1.1	Jumlah Penduduk Menurut Kecamatan di Kabupaten Tapin, 2018 <i>Population by Sub-District in tapin Regency, 2018</i>	138
10.1.2	Produksi Padi Sawah dan Padi Ladang Menurut Kecamatan di Kabupaten Tapin, 2018 <i>Production of Wetland Paddy and Dryland Paddy by Sub-District in Tapin Regency, 2018</i>	139

DAFTAR GAMBAR/LIST OF FIGURES

	Halaman Page
1	
Luas Wilayah Menurut Desa/Kelurahan di Kecamatan Candi Laras Utara (km ²), 2018	8
<i>Total Area by Village In Candi Laras Utara Sub-District (square.km), 2018</i>	8

<https://tapinkab.bps.go.id>

PENJELASAN UMUM/EXPLANATORY NOTES

Tanda-tanda, satuan-satuan, dan lain-lainnya yang digunakan dalam publikasi ini adalah sebagai berikut:

Symbols, measurement units, and acronyms which are used in this publication, are as follows:

1. TANDA-TANDA/SYMBOLS

Data tidak tersedia/ <i>Data not available</i>	:	...
Tidak ada atau nol / <i>Null or zero</i>	:	—
Data dapat diabaikan/ <i>Data negligible</i>	:	0
Tanda decimal/ <i>Decimal point</i>	:	,
Data tidak dapat ditampilkan/ <i>Not applicable</i>	:	NA
Angka perkiraan/ <i>Estimated figures</i>	:	e
Angka sementara/ <i>Preliminary figures</i>	:	x
Angka sangat sementara/ <i>Very preliminary figures</i>	:	xx
Angka diperbaiki/ <i>Revised figures</i>	:	r

2. SATUAN/UNITS

barel/ <i>barrel</i>	:	158,99 liter/ <i>litres</i> = $1/6,2898 \text{ m}^3$
hektar (ha)/ <i>hectare (ha)</i>	:	10 000 m ²
kilometer (km)/ <i>kilometres (km)</i>	:	1 000 meter/ <i>meters</i> (m)
knot/ <i>knot</i>	:	1,8523 km/jam (km/hour)
kuintal/ <i>quintal</i>	:	100 kg
KWh	:	1 000 Watt <i>hour</i>
MWh	:	1 000 KWh
liter (untuk beras)/ <i>litre (for rice)</i>	:	0,80 kg
ons/ <i>ounce</i>	:	28,31 gram/ <i>grams</i>
ton	:	1 000 kg

Satuan lain: buah, dus, butir, helai/lembar, kaleng, batang, pulsa, ton kilometer (ton-km), jam, menit, persen (%).

Other units: unit, pack, pieces, sheet, tin, pulse, ton-kilometres(ton-km), hour, minute, percent (%).

Perbedaan angka di belakang koma disebabkan oleh pembulatan angka.

The difference in decimal numbers is caused by rounding.

Geografi dan Iklim

GEOGRAFY AND CLIMATE

BAB I

<https://tapintarjans.go.id>

PENJELASAN TEKNIS

1. Secara astronomis, Kecamatan Candi Laras Utara terletak antara 2 32' 43" - 3 00' 43" Lintang Selatan dan antara 114 46' 13"- 115 30' 33" Bujur Timur.
2. Berdasarkan posisi geografisnya, Kecamatan Candi Laras Utara memiliki batas-batas: Utara – Kabupaten Hulu Sungai Selatan; Selatan – Kabupaten Barito Kuala; Barat – Kabupaten Barito Kuala; Timur – Kecamatan Candi Laras Selatan
3. Kabupaten Tapin terdiri dari 12 kecamatan. Salah satu kecamatannya yaitu Candi Laras Utara. Kecamatan Candi Laras Utara terdiri dari 13 desa/kelurahan yaitu :
 - Kaladan
 - Sungai Salai Hilir
 - Sungai Salai
 - Sungai Puting
 - Pariok
 - Margasari Hilir
 - Batalas
 - Taluk Haur
 - Rawana
 - Rawana Hulu
 - Buas Buas Hilir
 - Buas Buas

TECHNICAL NOTES

1. *Astronomically, Candi Laras Utara Sub-District is located between 2 32' 43" and 3 00' 43" South latitude, and between 114 46' 13" and 115 30' 33" East longitude.*
2. *In terms of geographic position, Candi Laras Utara Sub-District has boundaries as follows: North – Hulu Sungai Selatan Regency, South – Barito Kuala Regency; West – Barito Kuala Regency; East – Candi Laras Selatan Sub-District.*
3. *Tapin Regency consists of 12 Sub-District. One of those is Candi Laras Utara sub-district. Candi Laras Utara sub-district consists of 13 villages:*
 - *Kaladan*
 - *Sungai Salai Hilir*
 - *Sungai Salai*
 - *Sungai Puting*
 - *Pariok*
 - *Margasari Hilir*
 - *Batalas*
 - *Taluk Haur*
 - *Rawana*
 - *Rawana Hulu*
 - *Buas Buas Hilir*
 - *Buas Buas*

- Sawaja

4. Desa/Kelurahan Dataran adalah desa/kelurahan yang sebagian besar wilayahnya tampak datar, rata, dan membentang.

5. Dalam berbagai literatur, iklim didefinisikan sebagai keragaman keadaan fisik atmosfer, dan perubahan iklim didefinisikan sebagai perubahan pada iklim yang dipengaruhi langsung atau tidak langsung oleh aktivitas manusia yang merubah komposisi atmosfer, yang akan memperbesar keragaman iklim teramati pada periode yang cukup panjang. Secara statistik, perubahan iklim adalah perubahan unsur-unsurnya yang mempunyai kecenderungan naik atau turun secara nyata yang menyertai keragaman harian, musiman, maupun siklus.

6. Suhu adalah derajat panas suatu benda yang menyatakan panas dinginnya benda tersebut. Suhu udara/ temperature udara permukaan sendiri merupakan suhu udara bebas pada ketinggian antara 1,20 – 1,25 meter dari permukaan tanah.

7. Curah hujan adalah jumlah

- Sawaja

4. *Flat Village/Sub-District is a village/sub-district which the largest part of village1/sub-district looked plane, flat, and stretches.*

5. *In various literatures, climate is defined as the diversity of the physical state of the atmosphere, and climate change is defined as a change in climate that is directly or indirectly influenced by human activity that alters atmospheric composition, which will magnify the observed climate variability over a fairly long period. Statistically, climate change is a change in its elements that have a significant upward or downward trend that accompanies daily, seasonal, and cycle diversity.*

6. *Temperature is the degree of heat of an object that expresses the cold heat of the object. Air temperature is itself a free air temperature at an altitude between 1.20 - 1.25 meters from the ground.*

7. *Rainfall is the amount of*

presipitasi atau endapan yang turun dari awan-awan hujan ke permukaan pada suatu daerah tertentu, dan diukur dengan alat-alat pengukur curah hujan demi kepentingan data synop dan klimatologi.

precipitation or sediment that descends from the rain clouds to the surface in a particular area, and is measured by rainfall gauges for the benefit of synop and climatological data.

8. Satu hari hujan ialah periode selama 24 jam terkumpul curah hujan setinggi 0,5 mm atau lebih. Apabila kurang dari ketentuan tersebut, maka hari hujan dianggap nol meskipun curah hujan tetap diperhitungkan.

8. *One rainy day is a 24-hour period of rainfall collected as high as 0.5 mm or more. If it is less than that, then the rainy day is considered zero even though rainfall is still calculated.*

ULASAN

Kecamatan Candi Laras Utara merupakan dataran rendah dengan ketinggian rata-rata + 0-7 meter diatas permukaan laut, terletak pada posisi 2 32' 43" - 3 00' 43" Lintang Selatan dan antara 114 46' 13"- 115 30' 33" Bujur Timur. Luas wilayah Kecamatan Candi Laras Utara, adalah berupa daratan seluas 730,48 Km².

Akhir tahun 2018, wilayah administrasi Kecamatan terdiri dari 13 wilayah desa, berdasarkan Peraturan Menteri Dalam Negeri no. 39 tahun 2015 luas daratan masing-masing desa/kelurahan, yaitu: Kaladan (51,33 Km²), Sungai Salai Hilir (48,27 km²), Sungai Salai (46,39 km²), Sungai Putting (20,13 km²), Pariok (26,55 km²), Margasari Hilir (22,49 km²), Batalas (50,81 km²), Taluk Haur (62,55 km²), Rawana (9,11 km²), Rawana Hulu (5,48 km²), Buas Buas Hilir (58,76 km²), Buas Buas (135,77 km²) dan Sawaja (120,72 km²).

Jarak Kantor Desa/Kelurahan ke Kantor Kabupaten:

1. Rantau – Kaladan: 48 km
2. Rantau - Sungai Salai Hilir: 44 km
3. Rantau - Sungai Salai: 42 km
4. Rantau - Sungai Putting: 41 km
5. Rantau – Pariok: 34 km
6. Rantau - Margasari Hilir: 32 km
7. Rantau – Batalas: 43 km

DESCRIPTION

Kecamatan Candi Laras Utara is lowland with average height + 0-7 meters above sea level, located at position 2 32 '43' - 3 00 '43' 'South Latitude and between 114 46' 13 " - 115 30 '33' 'East Longitude. The area of North Laras Subdistrict, is a land area of 730.48 km².

At the end of 2018, the administrative area of Kecamatan consists of 13 village areas, based on the Minister of Home Affairs Regulation no. 39 in 2015 of the land area of each village / outbreak, namely: Kaladan (51,33 Km²), Sungai Salai Hilir (48,27 km²), Sungai Salai (46,39 km²), Sungai Putting (20,13 km²), Pariok (26,55 km²), Margasari Hilir (22,49 km²), Batalas (50,81 km²), Taluk Haur (62,55 km²), Rawana (9,11 km²), Rawana Hulu (5,48 km²), Buas Buas Hilir (58,76 km²), Buas Buas (135,77 km²) dan Sawaja (120,72 km²).

Distance of Village Offices / Sub-districts to Regency capital:

1. Rantau – Kaladan: 48 km
2. Rantau - Sungai Salai Hilir: 44 km
3. Rantau - Sungai Salai: 42 km
4. Rantau - Sungai Putting: 41 km
5. Rantau – Pariok: 34 km
6. Rantau - Margasari Hilir: 32 km
7. Rantau – Batalas: 43 km

8. Rantau - Taluk Haur: 44 km
9. Rantau – Rawana: 52 km
10. Rantau - Rawana Hulu: 53 km
11. Rantau - Buas Buas Hilir: 51 km
12. Rantau - Buas Buas: 52 km
13. Rantau – Sawaja: 57 km

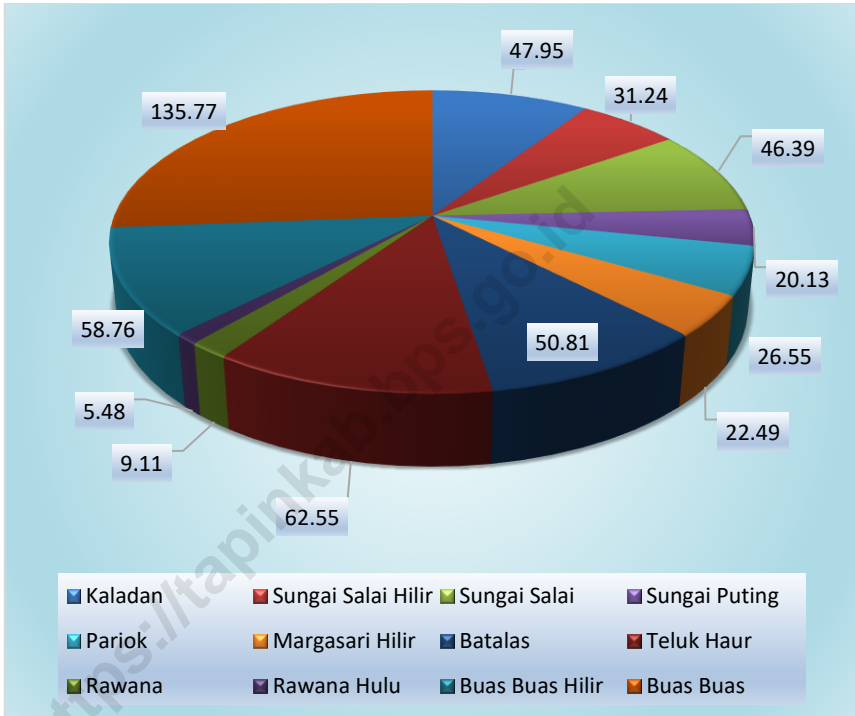
Data jumlah hari hujan per bulan selama 2018 tidak tersedia karena tidak terdapat penakar curah hujan.

8. *Rantau - Taluk Haur: 44 km*
9. *Rantau – Rawana: 52 km*
10. *Rantau - Rawana Hulu: 53 km*
11. *Rantau - Buas Buas Hilir: 51 km*
12. *Rantau - Buas Buas: 52 km*
13. *Rantau – Sawaja: 57 km*

Data on the number of rainy days per month during 2018 is not available because there are no rainfall recorders.

<https://tapinkab.bps.go.id>

Gambar 1 Luas Wilayah Menurut Desa/Kelurahan di Kecamatan Candi Laras Utara (km²), 2018
Picture **Total Area by Village In Candi Laras Utara Sub-District (square.km),2018**



1.1 GEOGRAFI/*GEOGRAPHY*

Tabel 1.1.1 Kecamatan Candi Laras Utara Menurut Desa/Kelurahan, 2018
Total Area by Village in Candi Laras Utara Sub-District

	Kelurahan/Desa Kelurahan/Village	Luas (km²) Total Area (square.km)	Persentase terhadap Luas Kecamatan Percentage to Sub District's Area (%)
	<i>(1)</i>	<i>(2)</i>	<i>(3)</i>
1	Kaladan	47,95	7,52
2	Sungai Salai Hilir	31,24	4,90
3	Sungai Salai	46,39	7,27
4	Sungai Puting	20,13	3,16
5	Pariok	26,55	4,16
6	Margasari Hilir	22,49	3,53
7	Batalas	50,81	7,97
8	Teluk Haur	62,55	9,81
9	Rawana	9,11	1,43
10	Rawana Hulu	5,48	0,86
11	Buas Buas Hilir	58,76	9,21
12	Buas Buas	135,77	21,28
13	Sawaja	120,72	18,92
Kecamatan Candi Laras Utara		730,48	100,00

Sumber/Source: Badan Pusat Statistik, Wilayah Kerja Statistik SP2020 Tahun 2019/ *BPS-Statistics Indonesia, SP2020 Statistical Work Area 2019*

Tabel 1.1.2 Jarak dari Desa/Kelurahan ke Ibukota Kecamatan dan Ibukota Kabupaten di Kecamatan Candi Laras Utara (Km),2018
Distance From Village to Sub-District Capital and Regency Capital in Candi Laras Utara Sub-District (Km), 2018

	Kelurahan/Desa Kelurahan/Village	Jarak Ke Distance To	
		Ibukota Kecamatan Sub-District Capital	Ibukota Kabupaten Regency Capital
	(1)	(2)	(3)
1	Kaladan	16	48
2	Sungai Salai Hilir	12	44
3	Sungai Salai	10	42
4	Sungai Puting	9	41
5	Pariok	2	34
6	Margasari Hilir	0	32
7	Batalas	11	43
8	Teluk Haur	12	44
9	Rawana	20	52
10	Rawana Hulu	21	53
11	Buas Buas Hilir	19	51
12	Buas Buas	20	52
13	Sawaja	25	57

Sumber/Source: Koordinator Statistik Kecamatan Candi Laras Utara/ Sub-District Statistical Officer of Candi Laras Utara

1.2 IKLIM/*CLIMATE*

Tabel 1.2.1 Jumlah Curah Hujan dan Hari Hujan Menurut Bulan di Kecamatan Candi Laras Utara, 2018
Number of Rainfall and Rainy Day by Month in Binang Sub-District, 2018

Bulan <i>Month</i>	Jumlah Curah Hujan <i>Number of Rainfall (mm)</i>	Jumlah Hari Hujan <i>Number of Raindays</i>	Rata-Rata Curah Hujan/Hari <i>Average of Rainfall/Day</i>
(1)	(2)	(3)	(4)
Januari/ <i>January</i>	NA	NA	NA
Februari/ <i>February</i>	NA	NA	NA
Maret/ <i>March</i>	NA	NA	NA
April/ <i>April</i>	NA	NA	NA
Mei/ <i>May</i>	NA	NA	NA
Juni/ <i>June</i>	NA	NA	NA
Juli/ <i>July</i>	NA	NA	NA
Agustus/ <i>August</i>	NA	NA	NA
September/ <i>September</i>	NA	NA	NA
Oktober/ <i>October</i>	NA	NA	NA
November/ <i>November</i>	NA	NA	NA
Desember/ <i>December</i>	NA	NA	NA

Catatan/*Note*: *Tidak ada penakar curah hujan

Sumber/*Source*: Kantor Laboraturium PHTPH Sungai Raya, HSS/ *Laboratory Office PHTPH Sungai Raya, HSS*

Pemerintahan

GOVERNMENT

**BAB
II**

<https://tapintapintapins.co.id>

PENJELASAN TEKNIS

TECHNICAL NOTES

1. Desa adalah desa dan desa adat atau yang disebut dengan nama lain, selanjutnya disebut Desa adalah kesatuan masyarakat hukum yang memiliki batas wilayah yang berwenang untuk mengatur dan mengurus urusan pemerintahan, kepentingan masyarakat setempat berdasarkan prakarsa masyarakat, hak asal usul, dan/atau hak tradisional yang diakui dan dihormati dalam system Pemerintahan Negara Kesatuan Republik Indonesia (Undang-Undang Nomor 6 Tahun 2014 tentang Desa).
 2. Kelurahan adalah suatu wilayah yang dipimpin oleh seorang Lurah sebagai perangkat daerah kabupaten dan atau daerah kota di bawah kecamatan (Undang-Undang No. 32 Tahun 2004 tentang Pemerintahan Daerah).
 3. Pegawai negeri sipil (PNS) adalah setiap warga negara Republik Indonesia yang telah memenuhi syarat yang ditentukan, diangkat oleh pejabat yang berwenang dan disertai tugas dalam jabatan negeri, atau disertai tugas negara lainnya, dan digaji berdasarkan peraturan perundang-undangan yang berlaku.
1. *Village is village and indigenous villages or called by other names, hereinafter called Village is a community unit which has boundaries that are authorized to regulate and manage the affairs of government, the interests of the local community by community initiatives, the right of origin, and / or rights traditionally recognized and respected in the administration system of the Republic of Indonesia (Law No. 6 of 2014 concerning Villages).*
 2. *Kelurahan is an area headed by a Lurah as a regional apparatus of a district and or a city area under a sub-district (Law No. 32 of 2004 on Regional Government).*
 3. *Civil Servant (PNS) is every citizen of the Republic of Indonesia who has fulfilled the prescribed conditions, appointed by an authorized official and is assigned a duty in his / her state of affairs, or is discharged by another state's duty, and is hired under the prevailing laws and regulations. PNS consists of vertical*

GOVERNMENT

PNS terdiri dari PNS pusat dan PNS daerah.

civil servants and local civil servants.

4. Anggota Dewan Perwakilan Rakyat Daerah (DPRD) dipilih melalui pemilihan umum (pemilu) dan dilantik dalam masa jabatan lima tahun.

4. *Members of the Regional People's Legislative Assembly (DPRD) are elected by general election (election) and appointed within five years.*

<https://tapinkab.bps.go.id>

ULASAN

Kecamatan Candi Laras Utara terdiri dari 13 Desa, dengan 80 RT dan 32 RW. Ibukota Kecamatan berada di Desa Margasari Hilir.

Tahun 2018 di Kecamatan Candi Laras Utara, terdapat 73 anggota BPD (Badan Permusyawaratan Desa) dan 182 anggota LKMD (Lembaga Ketahanan Masyarakat Desa).

Jumlah pegawai negeri daerah di Kecamatan Candi Laras Utara pada tahun 2018 sebanyak 237 orang. Berdasarkan jenjang pendidikan, sebanyak 122 (51,48 persen) pegawai negeri daerah di Kecamatan Candi Laras Utara berpendidikan setingkat Diploma IV/ Sarjana/Magister.

DESCRIPTION

Candi Laras Utara Sub-district consists of 13 villages, 80 RT, and 32 RW. Candi Laras Utara Sub-District Capital is Located on Margasari Hilir Village.

In 2018 There are 73 members of BPD (Village Consultative Body), and 182 members of LKMD (village community resilience institutions).

Number of regional civil servants in Candi Laras Utara Sub-District in 2018 is 237 people. Based on their educational attainment, there are 122 (51,48 percent) civil servants who attained Diploma IV/ Bachelor / Master Degree.

2.1 WILAYAH ADMINISTRATIF/*ADMINISTRATIVE AREA*

Tabel 2.1.1 Jumlah RT dan RW Menurut Desa/Kelurahan di Kecamatan Candi Laras Utara, 2018
Number of RT and RW by Village in Candi Laras Utara District, 2018

	Desa/Kelurahan <i>Village</i>	Rukun Tetangga (RT)	Rukun Warga (RW)
	(1)	(2)	(3)
1	Kaladan	12	3
2	Sungai Salai Hilir	6	2
3	Sungai Salai	6	2
4	Sungai Puting	4	2
5	Pariok	8	4
6	Margasari Hilir	7	3
7	Batalas	6	2
8	Teluk Haur	4	2
9	Rawana	4	2
10	Rawana Hulu	5	2
11	Buas Buas Hilir	7	3
12	Buas Buas	7	3
13	Sawaja	4	2
Kecamatan Candi Laras Utara		80	32

Sumber/Source: Kepala Desa Se-Kecamatan Candi Laras Utara/*All Village Heads in Candi Laras Utara Sub-District*

Tabel 2.1.2 Nama-Nama Desa Menurut Klasifikasi Desa/Kelurahan di Kecamatan Candi Laras Utara, 2018
Village Names by Village Classification in Candi Laras Utara Sub-District, 2018

	Kelurahan/Desa <i>Kelurahan/Village</i>	Swadaya <i>Self-Help</i>	Swakarya <i>Self-Employed</i>	Swasembada <i>Self-Sufficient</i>
	<i>(1)</i>	<i>(2)</i>	<i>(3)</i>	<i>(4)</i>
1	Kaladan	-	-	1
2	Sungai Salai Hilir	-	-	1
3	Sungai Salai	-	-	1
4	Sungai Puting	-	1	-
5	Pariok	-	-	1
6	Margasari Hilir	-	-	1
7	Batalas	-	-	1
8	Teluk Haur	-	-	1
9	Rawana	-	-	1
10	Rawana Hulu	-	-	1
11	Buas Buas Hilir	-	-	1
12	Buas Buas	-	-	1
13	Sawaja	-	-	1
Kecamatan Candi Laras Utara		-	1	12

Sumber/Source: Kantor Camat Candi Laras Utara/Candi Laras Utara Sub-District Office

2.2 BADAN PERMUSYAWARATAN DESA/VILLAGE CONSULTATIVE BODY

Tabel 2.2.1 Jumlah Anggota Badan Permusyawaratan Desa (BPD) dan Lembaga Ketahanan Masyarakat Desa (LKMD) Menurut Desa/Kelurahan di Kecamatan Candi Laras Utara, 2018
Number of BPD and LKMD Member by Village in Candi Laras Utara Sub-District, 2018

	Kelurahan/Desa <i>Kelurahan/Village</i>	BPD <i>VRB</i>	LKMD <i>VCRI</i>
	(1)	(2)	(3)
1	Kaladan	9	14
2	Sungai Salai Hilir	5	14
3	Sungai Salai	5	14
4	Sungai Puting	7	14
5	Pariok	7	14
6	Margasari Hilir	5	14
7	Batalas	5	14
8	Teluk Haur	5	14
9	Rawana	5	14
10	Rawana Hulu	5	14
11	Buas Buas Hilir	5	14
12	Buas Buas	5	14
13	Sawaja	5	14
Kecamatan Candi Laras Utara		73	182

Sumber/Source: Kepala Desa Se-Kecamatan Candi Laras Utara/*All Village Heads in Candi Laras Utara Sub-District*

2.3 PEGAWAI NEGERI SIPIL/*CIVIL SERVANTS*

Tabel 2.3.1 Jumlah Pegawai Negeri Sipil pada Instansi Tingkat Kecamatan Menurut Pendidikan di Kecamatan Candi Laras Utara, 2018
Number of Civil Servants of Sub-District Institution by Educational Attainment in Candi Laras Utara Sub-District, 2018

Nama Instansi <i>Institution Name</i>	Pendidikan Terakhir <i>Educational Attainment</i>				Jumlah <i>Total</i>
	≤SMP <i>≤ Junior High School</i>	SMA <i>Senior High School</i>	D1-D3 <i>Diplomas</i>	D4/S1/S2 <i>Bachelor/ Master</i>	
(1)	(2)	(3)	(4)	(5)	(6)
1 Kantor Camat	5	8	1	7	21
2 BPP	-	2	-	4	6
3 KUA	1	2	-	3	6
4 PUSKESMAS	-	5	24	10	39
5 Petugas KB	-	-	-	2	2
6 Koordinator Statistik	-	-	-	-	-
7 UPT.Din.Pendidikan	-	-	-	6	6
8 Guru TK / RA	-	-	-	2	2
9 Guru, TU SD / MI	-	34	28	55	117
10 Guru, TU SMP / MTs	-	3	-	19	22
11 Guru,TU SMA/SMK/MA	-	2	-	14	16
Jumlah/Total	6	56	53	122	237

Sumber/Source: Kantor/Instansi ybs/ *Relevant Office/Institution*

Tabel 2.3.2 Jumlah Pegawai Negeri Sipil pada Instansi Tingkat Kecamatan Menurut Golongan Gaji di Kecamatan Candi Laras Utara, 2018
Number of Civil Servants of Sub-District Institution by Wage Scale in Candi Laras Utara Sub-District, 2018

	Nama Instansi <i>Institution Name</i>	Golongan <i>Scale</i>				Jumlah <i>Total</i>
		I	II	III	IV	
	(1)	(2)	(3)	(4)	(5)	(6)
1	Kantor Camat	4	7	9	1	21
2	BPP	-	-	6	-	6
3	KUA	1	2	3	-	6
4	PUSKESMAS	-	5	24	10	39
5	Petugas KB	-	-	2	-	2
6	Koordinator Statistik	-	-	-	-	-
7	UPT.Dinas Pendidikan	-	-	3	3	6
8	Guru TK / RA	-	-	2	-	2
9	Guru, TU SD / MI	-	21	79	17	117
10	Guru, TU SMP / MTs	-	3	17	2	22
11	Guru,TU SMA/SMK/MA	-	2	13	1	16
Jumlah/Total		5	40	158	34	237

Sumber/Source: Kantor/Instansi ybs/ Relevant Office/Institution

Tabel 2.3.3 Jumlah Pegawai Honorer pada Instansi Tingkat Kecamatan Menurut Pendidikan Tertinggi yang Ditamatkan di Kecamatan Candi Laras Utara, 2018
Number of Temporary Employee by Educational Attainment in Candi Laras Utara Sub-District, 2018

Nama Instansi <i>Institution Name</i>	Pendidikan Terakhir <i>Educational Attainment</i>				Jumlah <i>Total</i>
	≤SMP <i>≤ Junior High School</i>	SMA <i>Senior High School</i>	D1-D3 <i>Diplomas</i>	D4/S1/S2 <i>Bachelor/Master</i>	
(1)	(2)	(3)	(4)	(5)	(6)
1 Kantor Camat	-	2	1	-	3
2 BPP	-	2	-	4	6
3 KUA	-	1	-	-	1
4 PUSKESMAS	-	-	-	9	9
5 Petugas KB	-	1	-	-	1
6 Koordinator Statistik	-	-	-	-	-
7 UPT.Din.Pendidikan	-	1	-	-	1
8 Guru TK / RA	-	24	4	-	28
9 Guru, TU SD / MI	-	1	-	5	6
10 Guru, TU SMP / MTs	-	4	3	17	24
11 Guru,TU SMA/SMK/MA	-	5	3	16	24
Jumlah/Total	-	41	11	51	103

Sumber/Source: Kantor/Instansi ybs/ Relevant Office/Institution

Kependudukan & Ketenagakerjaan

POPULATION & EMPLOYMENT

BAB III

<https://tapiintan.com/ps.co.id>

PENJELASAN TEKNIS

1. Sumber utama data kependudukan adalah sensus penduduk yang dilaksanakan setiap sepuluh tahun sekali. Sensus penduduk telah dilaksanakan sebanyak enam kali sejak Indonesia merdeka, yaitu tahun 1961, 1971, 1980, 1990, 2000, dan 2010.

Di dalam sensus penduduk, pencacahan dilakukan terhadap seluruh penduduk yang berdomisili di wilayah teritorial Indonesia termasuk warga negara asing kecuali anggota korps diplomatik negara sahabat beserta keluarganya.

Metode pengumpulan data dalam sensus dilakukan dengan wawancara antara petugas sensus dengan responden dan juga melalui *e-census*. Pencatatan penduduk menggunakan konsep usual residence, yaitu konsep di mana penduduk biasa bertempat tinggal. Bagi penduduk yang bertempat tinggal tetap dicacah di mana mereka biasa tinggal, sedangkan untuk penduduk yang tidak bertempat tinggal tetap dicacah di tempat di mana mereka ditemukan petugas sensus pada malam 'Hari Sensus'. Termasuk penduduk yang tidak bertempat tinggal tetap adalah

TECHNICAL NOTES

1. *The main source of demographic data is population census, which is conducted every ten years. Population Census has been conducted six times since Indonesia's independence: 1961, 1971, 1980, 1990, 2000, and 2010. The population census enumerates all residents who domicile in the entire territory of Indonesia including foreign citizens except the diplomatic corps members and their families.*

The method of data collection in a population census involves interviewing respondents and conducting e-census. Enumeration of the population uses the concept of "usual residence", which is the concept of "places where people usually live". De jure was applied to the permanent residents, while de facto was applied to non-permanent residents. The permanent residents were enumerated in place where they normally live, the non-permanent residents were enumerated where they were found by the enumerators, on the night of 'Census Date'. The non permanent residents include homeless people, ship crew, boat people, remote

tuna wisma, awak kapal berbendera Indonesia, penghuni perahu/rumah apung, masyarakat terpencil/terasing, dan pengungsi. Bagi mereka yang mempunyai tempat tinggal tetap dan sedang bepergian ke luar wilayah lebih dari enam bulan, tidak dicacah di tempat tinggalnya, tetapi dicacah di tempat tujuannya. Untuk tahun yang tidak dilaksanakan sensus penduduk, data kependudukan diperoleh dari hasil proyeksi penduduk. Proyeksi penduduk merupakan suatu perhitungan ilmiah yang didasarkan pada asumsi dari komponen-komponen perubahan penduduk, yaitu kelahiran, kematian, dan migrasi. Proyeksi penduduk Indonesia 2010–2035 menggunakan data dasar penduduk hasil SP2010.

2. **Penduduk Indonesia** adalah semua orang yang berdomisili di wilayah teritorial Indonesia selama 6 bulan atau lebih dan atau mereka yang berdomisili kurang dari 6 bulan tetapi bertujuan menetap.
3. **Laju pertumbuhan penduduk** adalah angka yang menunjukkan persentase penambahan penduduk dalam jangka waktu tertentu.

area community, and internally displaced persons. Those who had permanent residence and had been travelling away from their home for six months or more were not enumerated in their permanent place, but in the place where they were during the census.

For the periods where the population census is not conducted, population projection is done to estimate population during those years. The population projection is an estimate based on the demographic components, such as birth, death, and migration. Indonesia's 2010–2035 population projection used the 2010 Population Census as the base population.

2. **The population of Indonesia** are all residents of the entire territory of Indonesia who have stayed for six months or longer, and those who intended to stay more than six months even though their length of stay is less than six months.
3. **The growth rate of population** is the number that show percentage of population growth within a specified period.

4. **Kepadatan penduduk** adalah rasio banyaknya penduduk per kilometer persegi.
4. *Population density is ratio of population per square kilometer.*
5. **Rasio jenis kelamin** adalah perbandingan antara penduduk laki-laki dan penduduk perempuan pada suatu wilayah dan waktu tertentu. Biasanya dinyatakan dengan banyaknya penduduk laki-laki untuk 100 penduduk perempuan.
5. *Sex ratio is the ratio of males population to females population in a given area and time, usually expressed as the number of males for every 100 females.*
6. **Distribusi penduduk** adalah pola persebaran penduduk di suatu wilayah, baik berdasarkan batas-batas geografis maupun berdasarkan batas-batas administrasi pemerintahan.
6. *Population distribution is the pattern of population distribution in an area, either by geographic boundaries or by government administrative boundaries.*
7. **Komposisi penduduk** adalah pola persebaran penduduk menurut karakteristiknya, contoh: penduduk menurut kelompok umur, penduduk menurut jenis kelamin
7. *Population composition is the pattern of population distribution by its characteristics, example: population by age group, population by sex*
8. **Rumah tangga** adalah seseorang atau sekelompok orang yang mendiami sebagian atau seluruh bangunan fisik/sensus dan biasanya tinggal bersama serta pengelolaan makan dari satu dapur. Yang dimaksud makan dari satu dapur adalah jika pengurusan kebutuhan sehari-harinya dikelola bersama-sama menjadi satu.
8. *Household is an individual or group of people living in a physical/census building unit or part of it and usually commit on a common provision for food and other essentials of living. Common provision for food means one organising daily needs for all of household members.*

9. **Anggota rumah tangga** adalah semua orang yang biasanya bertempat tinggal di suatu rumah tangga, baik yang berada di rumah pada waktu pencacahan maupun yang sementara tidak ada.
9. **Household member** are those who usually lives in a household regardless of their location at the time of enumeration.
10. **Rata-rata anggota rumah tangga** adalah angka yang menunjukkan rata-rata jumlah anggota rumah tangga per rumah tangga.
10. **Average household size** is the average number of household members per household.

<https://tapinkab.bps.go.id>

ULASAN

Penduduk Kecamatan Candi Laras Utara berdasarkan proyeksi penduduk tahun 2018 sebanyak 17.546 jiwa yang terdiri atas 8.802 jiwa penduduk laki-laki dan 8.764 jiwa penduduk perempuan. Dibandingkan dengan proyeksi jumlah penduduk tahun 2017, penduduk Kecamatan Candi Laras Utara mengalami pertumbuhan sebesar 0,67 persen. Sementara itu besarnya angka rasio jenis kelamin tahun 2018 penduduk laki-laki terhadap penduduk perempuan sebesar 101 persen.

Kepadatan penduduk di Kecamatan Candi Laras Utara tahun 2018 mencapai 27,5 jiwa/km². Kepadatan Penduduk di 13 desa cukup beragam dengan kepadatan penduduk tertinggi terletak di Desa Rawana Hulu dengan kepadatan sebesar 205,58 jiwa/km² dan terendah di Desa Sawaja sebesar 6,06 jiwa/Km².

DESCRIPTION

Population of Candi Laras Utara Sub-District based on the population projection 2018 is 17.546 people which consists of 8.802 male and 8.764 female. If compared to population projection of 2017, Population of Candi Laras Utara Sub-District grew by 0,67 percent. Meanwhile sex ratio of male population to female population is 101 percent.

Population Density of Candi Laras Utara Sub-District in 2018 reached 27,5 persons/square.km. Population Density of all 13 villages is relatively diverse which the highest population density is located on Rawana Hulu (205,58 persons/square.km) while the lowest population density is located on Sawaja village (6,06 persons/square.km).

3.1 KEPENDUDUKAN/POPULATION

Tabel 3.1.1 Jumlah Penduduk dan Laju Pertumbuhan Penduduk Menurut Desa/Kelurahan di Kecamatan Candi Laras Utara, 2016, 2017, 2018*
Population and Population Growth Rate by Village in Candi Laras Utara Sub-District, 2016, 2017, 2018*

Kelurahan/Desa Kelurahan/Village	Jumlah Penduduk (ribu) Population (thousand)			Laju Pertumbuhan Penduduk per Tahun Annual Population Growth Rate (%)	
	2016	2017	2018*	2016-2017	2017-2018*
(1)	(2)	(3)	(4)	(5)	(6)
1 Kaladan	2 427	2 444	2 461	0,70	0,70
2 Sungai Salai Hilir	1 488	1 498	1 508	0,67	0,67
3 Sungai Salai	1 418	1 428	1 438	0,71	0,70
4 Sungai Puting	1 107	1 115	1 122	0,72	0,63
5 Pariok	1 872	1 886	1 898	0,75	0,64
6 Margasari Hilir	1 936	1 948	1 962	0,62	0,72
7 Batalas	1 293	1 303	1 311	0,77	0,61
8 Teluk Haur	1 040	1 046	1 054	0,58	0,76
9 Rawana	646	650	654	0,62	0,62
10 Rawana Hulu	1 113	1 120	1 127	0,63	0,63
11 Buas Buas Hilir	1 068	1 075	1 083	0,66	0,74
12 Buas Buas	1 180	1 188	1 196	0,68	0,67
13 Sawaja	722	728	732	0,83	0,55
Kecamatan Candi Laras Utara	17 310	17 429	17 546	0,69	0,67

Catatan/Note: Proyeksi penduduk Indonesia berdasarkan hasil SP2020/ Indonesian Population Pojection based on 2010 Population Census

Sumber/Source: Badan Pusat Statistik Kabupaten Tapin/ Statistics of Tapin Regency

Tabel 3.1.2 Jumlah Penduduk dan Rasio Jenis Kelamin Menurut Desa/Kelurahan di Kecamatan Candi Laras Utara, 2018*
Population and Sex Ratio by Village in Candi Laras Utara Sub-District, 2018*

	Kelurahan/Desa <i>Kelurahan/Village</i>	Jenis Kelamin (ribu) <i>Sex (thousand)</i>			Rasio Jenis Kelamin <i>Sex Ratio</i>
		Laki-Laki <i>Male</i>	Perempuan <i>Female</i>	Jumlah <i>Total</i>	
	(1)	(2)	(3)	(4)	(5)
1	Kaladan	1 253	1 208	2 461	104
2	Sungai Salai Hilir	767	741	1 508	104
3	Sungai Salai	723	715	1 438	101
4	Sungai Puting	542	580	1 122	93
5	Pariok	951	947	1 898	100
6	Margasari Hilir	959	1 003	1 962	96
7	Batalas	652	659	1 311	99
8	Teluk Haur	523	531	1 054	98
9	Rawana	326	328	654	99
10	Rawana Hulu	580	547	1 127	106
11	Buas Buas Hilir	560	523	1 083	107
12	Buas Buas	601	595	1 196	101
13	Sawaja	365	367	732	99
Kecamatan Candi Laras Utara		8 802	8 744	17 546	101

Catatan/Note: Proyeksi penduduk Indonesia berdasarkan hasil SP2020/ *Indonesian Population Pojection based on 2010 Population Census*

Sumber/Source: Badan Pusat Statistik Kabupaten Tapin/ *Statistics of Tapin Regency*

Tabel 3.1.3 Luas Wilayah, Jumlah Penduduk dan Kepadatan Penduduk (Jiwa/Km²) Menurut Desa/Kelurahan di Kecamatan Candi Laras Utara, 2018*
Total Area, Population, and Population Density by Village in Candi Laras Utara Sub-District, 2018*

Kelurahan/Desa <i>Kelurahan/Village</i>	Luas Wilayah (Km ²) <i>Total Area (square.km)</i>	Jumlah Penduduk (jiwa) <i>Population</i>	Kepadatan Penduduk (Jiwa/Km ²) <i>Population Density</i>
(1)	(2)	(3)	(4)
1 Kaladan	47,95	2 461	51,33
2 Sungai Salai Hilir	31,24	1 508	48,27
3 Sungai Salai	46,39	1 438	31,00
4 Sungai Puting	20,13	1 122	55,72
5 Pariok	26,55	1 898	71,49
6 Margasari Hilir	22,49	1 962	87,22
7 Batalas	50,81	1 311	25,80
8 Teluk Haur	62,55	1 054	16,85
9 Rawana	9,11	654	71,81
10 Rawana Hulu	5,48	1 127	205,58
11 Buas Buas Hilir	58,76	1 083	18,43
12 Buas Buas	135,77	1 196	8,81
13 Sawaja	120,72	732	6,06
Kecamatan Candi Laras Utara	637,97	17 546	27,50

Catatan/Note: Proyeksi penduduk Indonesia berdasarkan hasil SP2020/ *Indonesian Population Pojection based on 2010 Population Census*

Sumber/Source: Badan Pusat Statistik Kabupaten Tapin/ *Statistics of Tapin Regency*

Sosial

SOCIAL

**BAB
IV**

<https://tapiintan.com/s.co.id>

PENJELASAN TEKNIS

1. **Tidak/belum pernah sekolah** adalah mereka yang tidak pernah atau belum pernah terdaftar dan tidak pernah atau belum pernah aktif mengikuti pendidikan di suatu jenjang pendidikan formal. Termasuk juga yang tamat/belum tamat taman kanak-kanak tetapi tidak melanjutkan ke sekolah dasar.
2. **Masih bersekolah** adalah mereka yang terdaftar dan aktif mengikuti pendidikan formal dan nonformal (Paket A, B, atau C), baik pendidikan dasar, menengah maupun pendidikan tinggi. Bagi mahasiswa yang sedang cuti dianggap masih bersekolah.
3. **Tidak bersekolah lagi** adalah mereka yang pernah terdaftar dan aktif mengikuti pendidikan di suatu jenjang pendidikan formal dan nonformal (Paket A, B, atau C), tetapi pada saat pencacahan tidak lagi terdaftar dan tidak aktif mengikuti pendidikan.
4. **Tamat sekolah** adalah menyelesaikan pelajaran yang ditandai dengan lulus ujian akhir pada kelas atau tingkat terakhir suatu jenjang pendidikan di sekolah

TECHNICAL NOTES

1. **Not/never attending school** is someone who has never attended or never been registered in a formal education, such as primary, secondary, and tertiary education. Those who just completed kindergarten are considered as never attended school.
2. **Attending school** is someone who is currently attending primary, secondary, or tertiary education, including package A, package B, or package C. College student who postpones his/her study is considered as attending school.
3. **Not attending school anymore** is someone who had enrolled and participated in formal and non-formal education in the past including package A, package B, or package C, but currently does not attend school.
4. **Completed particular level of education** is someone who has completed particular level of education in private or public school and accepting graduation

negeri maupun swasta dengan mendapatkan tanda tamat belajar/ijazah. Seseorang yang belum mengikuti pelajaran pada kelas tertinggi tetapi telah mengikuti ujian akhir dan lulus dianggap tamat sekolah.

5. **Jenjang Pendidikan Formal** terdiri atas pendidikan dasar, pendidikan menengah, dan pendidikan tinggi. Jenis pendidikan yang diajarkan mencakup pendidikan umum, kejuruan, akademik, profesi, vokasi, keagamaan, dan khusus.
 - a. Pendidikan Dasar berbentuk Sekolah Dasar (SD) dan Madrasah Ibtidaiyah (MI) atau bentuk lain yang sederajat serta Sekolah Menengah Pertama (SMP) dan Madrasah Tsanawiyah (MTs), atau bentuk lain yang sederajat.
 - b. Pendidikan Menengah berbentuk Sekolah Menengah Atas (SMA), Madrasah Aliyah (MA), Sekolah Menengah Kejuruan (SMK), dan Madrasah Aliyah Kejuruan (MAK), atau bentuk lain yang sederajat.
 - c. Pendidikan Tinggi merupakan jenjang pendidikan setelah pendidikan menengah yang mencakup program pendidikan diploma, sarjana, magister,

certificate. Someone who has never attended the highest grade but passed the final exam is considered as completed particular level of education.

5. **The Formal Education Level** consists of primary education, secondary education, and high education. The kind of education that taught consists of general education, vocational, academic, professional, religious, and specific education.
 - a. *The Primary Education consists of Elementary School and Islamic Elementary School or other equivalent forms and Junior High School and MTs, or other equivalent forms.*
 - b. *The Secondary Education consists of the senior high school, MA, Vocational School, and Vocational Madrasah Aliyah, or other equivalent forms.*
 - c. *The High Education consists of the education level after the secondary education that consists of diplomas, bachelor, master, specialist, and doctoral degrees that are held by the college. The colleges can be*

spesialis, dan doktor yang diselenggarakan oleh perguruan tinggi. Perguruan tinggi dapat berbentuk akademi, politeknik, sekolah tinggi, institut, atau universitas.

6. **Rumah Sakit** adalah tempat pemeriksaan dan perawatan kesehatan, biasanya berada di bawah pengawasan dokter/tenaga medis, yang melayani penderita yang sakit untuk berobat rawat jalan atau rawat inap.
 7. **Rumah Sakit Bersalin** adalah rumah sakit khusus untuk persalinan, dilengkapi pelayanan spesialis pemeriksaan kehamilan, persalinan, rawat inap dan rawat jalan ibu dan anak yang berada di bawah pengawasan dokter spesialis kandungan.
 8. **Rumah Bersalin** adalah sarana pelayanan kesehatan dengan izin sebagai rumah bersalin, dilengkapi pelayanan pemeriksaan kehamilan, persalinan serta pemeriksaan ibu dan anak yang berada di bawah pengawasan bidan senior.
 9. **Poliklinik** adalah sarana kesehatan yang dipakai untuk pelayanan berobat jalan, biasanya berada di
6. ***Hospital** is a place for health check, usually controlled/supervised by doctors/medical personnel to serve the ill patients to get outpatient or inpatient treatment services.*
 7. ***Maternity Hospital** is a specialized hospital for childbirth, has specialist inspection service to pregnancy, childbirth, hospitalization and outpatient for mothers and children that is under the supervision of an obstetrician.*
 8. ***Maternity House** is health care facility with a license as a maternity house, equipped with prenatal care, childbirth and examination of mothers and children which is under the supervision of a senior midwife.*
 9. ***Polyclinic** is a health facility in which to get outpatient services, usually under the control of*

bawah pengawasan dokter/tenaga medis.

doctor/medical personnel.

10. **Puskesmas (Pusat Kesehatan Masyarakat)** adalah unit pelaksana teknis dinas kesehatan kabupaten/kota yang mempunyai fungsi utama sebagai penyelenggara pelayanan kesehatan tingkat pertama. Wilayah kerja puskesmas maksimal adalah satu kecamatan dan untuk dapat menjangkau wilayah kerjanya, puskesmas mempunyai jaringan pelayanan yang meliputi unit Puskesmas Pembantu (Pustu), unit Puskesmas Keliling (Puskel), dan unit bidan desa/komunitas (Peraturan Menteri Kesehatan RI No. 75 Tahun 2014 Tentang Pusat Kesehatan Masyarakat).

10. **Public Health Center** is technical implementation unit of regency health department that have the primary function as a first-level health care providers. The working area standard of public health center is one district and to reach their working areas, public health centers have a service network covering subsidiary of public health center, mobile public health center units, and midwife units (Regulation of the Minister of Health of Indonesia Number 75 Year 2014 about Public Health Center).

11. **BCG (Bacillus Calmette Guerin)** merupakan vaksinasi untuk mencegah penyakit TBC, diberikan pada bayi baru lahir atau anak, dengan suntikan pada kulit pangkal lengan atas. Bekas suntikan kemudian akan membentuk tonjolan kecil jaringan parut pada kulit lengan atas. Suntikan BCG diberikan kepada anak sebanyak 1 kali.

11. **BCG (Bacillus Calmette Guerin)** is a vaccine to prevent TBC disease, given to newborns or children, by injection at the base of the skin of the upper arm. Injection site will form little bumps of scar tissue in the skin of the upper arm. BCG injections given to children 1 times.

12. **DPT (Difteri, Pertusis, Tetanus)** merupakan vaksin untuk mencegah

12. **DPT (Diphtheria, Pertussis, Tetanus)** is a vaccine to prevent

penyakit Difteri, Pertusis, dan Tetanus yang diberikan pada bayi berumur 3 bulan ke atas, dengan suntikan pada paha, diulang 1 bulan dan 2 bulan kemudian, sehingga suntikan imunisasi DPT lengkap pada balita berjumlah 3 kali (kadang-kadang selang waktu antar suntikan bisa lebih dari 1 bulan).

13. **Peristiwa tindak pidana yang dilaporkan** ialah setiap peristiwa yang diterima kepolisian dari laporan masyarakat, atau peristiwa dimana pelakunya tertangkap tangan oleh kepolisian.

14. **Jumlah tindak pidana** menggambarkan jumlah kasus tindak pidana yang terjadi pada kurun waktu tertentu.

15. **Persentase penyelesaian tindak pidana**

$$= \frac{\text{Jumlah tindak pidana yang diselesaikan}}{\text{Jumlah peristiwa tindak pidana yang dilaporkan}} \times 100\%$$

Persentase penyelesaian peristiwa tindak pidana menyatakan persentase penyelesaian tindak pidana oleh polisi. Suatu tindak pidana dinyatakan sebagai kasus yang selesai di tingkat kepolisian,

the diphtheria, pertussis, and tetanus disease, given to infants aged 3 months and above, with a shot in the thigh, repeated one month and two months later, so that the complete DPT immunization shots at toddler totaling 3 times (sometimes the time interval between injections can be more than 1 month).

13. **Reported crime incidence** includes all criminal cases reported and received by police office, and all crimes caught by police.

14. **Crime total** refers to the number of criminal cases occurring during a given period.

15. **Crime clearance rate**

$$= \frac{\text{Number of cleared criminal cases}}{\text{Number of reported criminal cases}} \times 100\%$$

Crime clearance rate refers to percentage of crime clearance by police. A criminal case is categorized as a cleared case by police, if:

1. All documents are ready to submit or already submitted to justice

apabila:

1. berkas perkaranya sudah siap untuk diserahkan atau telah diserahkan kepada kejaksaan;
2. dalam hal delik aduan, pengaduannya dicabut dalam tenggang waktu yang telah ditentukan menurut undang-undang;
3. telah diselesaikan oleh kepolisian berdasarkan azas *plichtmatigheid* (kewajiban berdasarkan kewenangan hukum);
4. kasus yang dimaksud tidak termasuk kompetensi kepolisian
5. tersangka meninggal dunia;
6. kasus kadaluwarsa.

court;

2. *In the case of attense that warrants complaint, the complaint was withdraw within a given period state in the law;*
3. *The case was cleared by police based on the principle of plichtmatigheid (obligation on the basis of law outhority);*
4. *The case was not the responsibility of police office;*
5. *The suspect died;*
6. *The case was out of date.*

ULASAN**DESCRIPTION****Kependudukan**

Berdasarkan data dari Dinas Pendidikan Kecamatan Candi Laras Utara tahun 2018 jumlah fasilitas Sekolah Dasar sebanyak 17 dan SMP 3 buah.

Kecamatan Candi Laras Utara pada tahun 2018 memiliki fasilitas kesehatan yang tersedia untuk masyarakat terdiri dari 1 puskesmas yang dibantu 2 puskesmas pembantu, serta 14 posyandu.

Sedangkan tenaga paramedis yang tersedia terdiri dari 1 dokter umum, 14 perawat, 18 Bidan, dan 9 Dukun Kampung.

Untuk memenuhi masyarakat yang memerlukan tempat ibadah di Kecamatan Candi Laras Utara 2018 telah tersedia 12 buah masjid dan 69 buah musholla/langgar.

Berdasarkan laporan yang masuk ke Polsek Candi Laras Utara terjadi penurunan kejadian kejahatan di 2018, di mana 2017 jumlah laporan yang ada 23 buah sedang 2018 kejadian yang dilaporkan ada 12 buah. Sedangkan kejahatan/pelanggaran yang diselesaikan di 2018 sebanyak 12 kasus lebih sedikit dari yang diselesaikan di 2017 yaitu sebanyak 23 kasus.

Population

Based on data from the District Education Office of Candi Laras Utara in 2018 the number of Primary School facilities as many as 17 and 6 junior high school.

Candi Laras Utara Sub-District in 2018 has health facilities available for the community consisting of 1 local government clinic assisted by 2 assisting local government clinic, and 14 posyandu.

Available paramedics consist of 1 doctor, 14 nurses, 18 midwives, and 9 shamans.

To meet the people who need places of worship in Kecamatan Candi Laras Utara 2018, there are 12 mosques and 69 musholla / langgar.

Based on reports submitted to the Police Station North Barrel there was a decrease in the incidence of crimes in 2018, where in 2017 the number of reports were 23 cases while in 2018 reported events there are 12 cases. While the crimes / offenses settled in 2018 are 12 cases more than those completed in 2017 that were 23 cases.

4.1 PENDIDIKAN/*EDUCATION*

Tabel 4.1.1 Jumlah TK Negeri dan TK Swasta Menurut Desa/Kelurahan di Kecamatan Candi Laras Utara, 2018
Number of Public Kindergarten and Private Kindergarten by Village in Candi Laras Utara Sub-District, 2018

	Kelurahan/Desa Kelurahan/Village	TK Negeri Public Kindergarten	TK Swasta Private Kindergarten	Jumlah Total
	(1)	(2)	(3)	(4)
1	Kaladan	-	1	1
2	Sungai Salai Hilir	-	1	1
3	Sungai Salai	-	2	2
4	Sungai Puting	-	2	2
5	Pariok	-	2	2
6	Margasari Hilir	-	1	1
7	Batalas	-	1	1
8	Teluk Haur	-	1	1
9	Rawana	-	1	1
10	Rawana Hulu	-	1	1
11	Buas Buas Hilir	-	1	1
12	Buas Buas	-	1	1
13	Sawaja	-	1	1
Kecamatan Candi Laras Utara		-	16	16

Sumber/Source: UPT Dinas Pendidikan Kecamatan Candi Laras Utara/*Education Service of Candi Laras Utara Sub-District*

Tabel 4.1.2 Ketersediaan Fasilitas Sekolah Menurut Kelurahan/Desa dan Tingkat Pendidikan di Kecamatan Candi Laras Utara, 2011-2018

Availability of School Facilities by Kelurahan/Village and Educational Level in Candi Laras Utara Sub-District, 2011-2018

Kelurahan/Desa Kelurahan/Village	SD Primary School			SMP Junior High School		
	2011	2014	2018	2011	2014	2018
	(1)	(2)	(3)	(4)	(5)	(6)
1 Kaladan	tersedia	tersedia	tersedia	tersedia	tersedia	tersedia
2 Sungai Salai Hilir	tersedia	tersedia	tersedia	tidak tersedia	tersedia	tersedia
3 Sungai Salai	tersedia	tersedia	tersedia	tidak tersedia	tidak tersedia	tidak tersedia
4 Sungai Puting	tersedia	tersedia	tersedia	tidak tersedia	tidak tersedia	tidak tersedia
5 Pariok	tersedia	tersedia	tersedia	tidak tersedia	tidak tersedia	tidak tersedia
6 Margasari Hilir	tersedia	tersedia	tersedia	tersedia	tersedia	tersedia
7 Batalas	tersedia	tersedia	tersedia	tidak tersedia	tersedia	tidak tersedia
8 Teluk Haur	tersedia	tersedia	tersedia	tidak tersedia	tersedia	tidak tersedia
9 Rawana	tersedia	tersedia	tersedia	tidak tersedia	tidak tersedia	tidak tersedia
10 Rawana Hulu	tersedia	tersedia	tersedia	tidak tersedia	tidak tersedia	tidak tersedia
11 Buas Buas Hilir	tersedia	tersedia	tersedia	tidak tersedia	tidak tersedia	tidak tersedia
12 Buas Buas	tersedia	tersedia	tersedia	tersedia	tersedia	tersedia

Lanjutan Tabel/Continued Table 4.1.2

Kelurahan/Desa Kelurahan/Village	SMA <i>Senior High School</i>			SMK <i>Vocational School</i>		
	2011	2014	2018	2011	2014	2018
	(1)	(2)	(3)	(4)	(5)	(6)
1 Kaladan	tidak tersedia	tidak tersedia	tidak tersedia	tidak tersedia	tidak tersedia	tidak tersedia
2 Sungai Salai Hilir	tidak tersedia	tidak tersedia	tidak tersedia	tidak tersedia	tidak tersedia	tidak tersedia
3 Sungai Salai	tidak tersedia	tidak tersedia	tidak tersedia	tidak tersedia	tidak tersedia	tidak tersedia
4 Sungai Puting	tidak tersedia	tidak tersedia	tidak tersedia	tidak tersedia	tidak tersedia	tidak tersedia
5 Pariok	tidak tersedia	tidak tersedia	tidak tersedia	tidak tersedia	tidak tersedia	tidak tersedia
6 Margasari Hilir	tersedia	tersedia	tersedia	tidak tersedia	tidak tersedia	tidak tersedia
7 Batalas	tidak tersedia	tidak tersedia	tidak tersedia	tidak tersedia	tidak tersedia	tidak tersedia
8 Teluk Haur	tidak tersedia	tidak tersedia	tidak tersedia	tidak tersedia	tidak tersedia	tidak tersedia
9 Rawana	tidak tersedia	tidak tersedia	tidak tersedia	tidak tersedia	tidak tersedia	tidak tersedia
10 Rawana Hulu	tidak tersedia	tidak tersedia	tidak tersedia	tidak tersedia	tidak tersedia	tidak tersedia
11 Buas Buas Hilir	tidak tersedia	tidak tersedia	tidak tersedia	tidak tersedia	tidak tersedia	tidak tersedia
12 Buas Buas	tidak tersedia	tidak tersedia	tidak tersedia	tidak tersedia	tidak tersedia	tidak tersedia

Lanjutan Tabel/Continued Table 4.1.2

Kelurahan/Desa <i>Kelurahan/Village</i>	Perguruan Tinggi <i>University</i>		
	2011	2014	2018
(1)	(2)	(3)	(4)
1 Kaladan	tidak tersedia	tidak tersedia	tidak tersedia
2 Sungai Salai Hilir	tidak tersedia	tidak tersedia	tidak tersedia
3 Sungai Salai	tidak tersedia	tidak tersedia	tidak tersedia
4 Sungai Puting	tidak tersedia	tidak tersedia	tidak tersedia
5 Pariok	tidak tersedia	tidak tersedia	tidak tersedia
6 Margasari Hilir	tidak tersedia	tidak tersedia	tidak tersedia
7 Batalas	tidak tersedia	tidak tersedia	tidak tersedia
8 Teluk Haur	tidak tersedia	tidak tersedia	tidak tersedia
9 Rawana	tidak tersedia	tidak tersedia	tidak tersedia
10 Rawana Hulu	tidak tersedia	tidak tersedia	tidak tersedia
11 Buas Buas Hilir	tidak tersedia	tidak tersedia	tidak tersedia
12 Buas Buas	tidak tersedia	tidak tersedia	tidak tersedia

Sumber/Source: BPS, Pendataan Potensi Desa (Podes)/ *BPS-Statistics Indonesia, Village Potential Collection*

Tabel 4.1.3 Jumlah Taman Kanak-Kanak (TK), Murid dan Guru Menurut Desa/Kelurahan di Kecamatan Candi Laras Utara, 2018
Table *Number of Kindergarten, Pupils, and Teacher by Village in Candi Laras Utara Sub-District, 2018*

Kelurahan/Desa Kelurahan/Village	TK Kindergarten	Murid Pupils	Guru PNS Permanent teacher	Guru Honor Temporary Teacher
(1)	(2)	(3)	(4)	(5)
1 Kaladan	1	43	-	4
2 Sungai Salai Hilir	1	47	-	3
3 Sungai Salai	2	76	-	7
4 Sungai Puting	2	78	-	7
5 Pariok	2	69	-	7
6 Margasari Hilir	2	114	2	6
7 Batalas	1	26	-	3
8 Teluk Haur	1	38	-	3
9 Rawana	1	21	-	2
10 Rawana Hulu	1	23	-	2
11 Buas Buas Hilir	1	38	-	2
12 Buas Buas	1	36	-	3
13 Sawaja	1	24	-	2
Kecamatan Candi Laras Utara	17	633	2	51

Sumber/Source: UPT Dinas Pendidikan Kecamatan Candi Laras Utara/Education Service of Candi Laras Utara Sub-District

Tabel 4.1.4 Jumlah Sekolah, Kelas, Murid, Guru dan Rasio Murid-Guru Sekolah Dasar (SD) Negeri Menurut Desa/Kelurahan di Kecamatan Candi Laras Utara, 2018
Number of Schools, Classes, Teachers, and Pupil-Teacher Ratio of Public Elementary by Village in Candi Laras Utara Sub-District, 2018

Kelurahan/Desa <i>Kelurahan/Village</i>	Sekolah <i>School</i>	Kelas <i>Classes</i>	Murid <i>Pupils</i>	Guru <i>Teachers</i>	Rasio Murid-Guru <i>Pupil-Teacher Ratio</i>
(1)	(2)	(3)	(4)	(5)	(6)
1 Kaladan	2	12	112	12	9
2 Sungai Salai Hilir	1	6	134	6	22
3 Sungai Salai	1	6	142	8	18
4 Sungai Puting	1	6	136	9	15
5 Pariok	2	12	151	15	10
6 Margasari Hilir	2	12	118	18	7
7 Batalas	1	6	96	8	12
8 Teluk Haur	1	6	117	8	15
9 Rawana	1	6	78	5	16
10 Rawana Hulu	1	6	122	5	24
11 Buas Buas Hilir	1	6	53	9	6
12 Buas Buas	2	12	184	13	14
13 Sawaja	1	6	103	8	13
Kecamatan Candi Laras Utara	17	102	1 546	124	12

Sumber/Source: UPT Dinas Pendidikan Kecamatan Candi Laras Utara/Education Service of Candi Laras Utara Sub-District

Tabel 4.1.5 Jumlah Sekolah, Kelas, Murid, Guru dan Rasio Murid-Guru Sekolah Dasar (SD) Swasta Menurut Desa/Kelurahan di Kecamatan Candi Laras Utara, 2018
Number of Schools, Classes, Teachers, and Pupil-Teacher Ratio of Private Elementary by Village in Candi Laras Utara Sub-District, 2018

Kelurahan/Desa Kelurahan/Village	Sekolah School	Kelas Classes	Murid Pupils	Guru Teachers	Rasio Murid-Guru Pupil-Teacher Ratio
(1)	(2)	(3)	(4)	(5)	(6)
1 Kaladan	-	-	-	-	-
2 Sungai Salai Hilir	-	-	-	-	-
3 Sungai Salai	-	-	-	-	-
4 Sungai Puting	-	-	-	-	-
5 Pariok	-	-	-	-	-
6 Margasari Hilir	-	-	-	-	-
7 Batalas	-	-	-	-	-
8 Teluk Haur	-	-	-	-	-
9 Rawana	-	-	-	-	-
10 Rawana Hulu	-	-	-	-	-
11 Buas Buas Hilir	-	-	-	-	-
12 Buas Buas	-	-	-	-	-
13 Sawaja	-	-	-	-	-
Kecamatan Candi Laras Utara	-	-	-	-	-

Sumber/Source: UPT Dinas Pendidikan Kecamatan Candi Laras Utara/Education Service of Candi Laras Utara Sub-District

Tabel 4.1.6 Jumlah Sekolah, Kelas, Murid, Guru dan Rasio Murid-Guru Madrasah Ibtidaiyah (MI) Negeri Menurut Desa/Kelurahan di Kecamatan Candi Laras Utara, 2018
Number of Schools, Classes, Teachers, and Pupil-Teacher Ratio of Public Madrasah Ibtidaiyah (MI) by Village in Candi Laras Utara Sub-District, 2018

Kelurahan/Desa Kelurahan/Village	Sekolah School	Kelas Classes	Murid Pupils	Guru Teachers	Rasio Murid-Guru Pupil-Teacher Ratio
(1)	(2)	(3)	(4)	(5)	(6)
1 Kaladan	1	6	162	16	10
2 Sungai Salai Hilir	-	-	-	-	-
3 Sungai Salai	-	-	-	-	-
4 Sungai Puting	-	-	-	-	-
5 Pariok	-	-	-	-	-
6 Margasari Hilir	-	-	-	-	-
7 Batalas	-	-	-	-	-
8 Teluk Haur	-	-	-	-	-
9 Rawana	-	-	-	-	-
10 Rawana Hulu	-	-	-	-	-
11 Buas Buas Hilir	-	-	-	-	-
12 Buas Buas	-	-	-	-	-
13 Sawaja	-	-	-	-	-
Kecamatan Candi Laras Utara	1	6	162	16	10

Sumber/Source: UPT Dinas Pendidikan Kecamatan Candi Laras Utara/Education Service of Candi Laras Utara Sub-District

Tabel 4.1.7 Jumlah Sekolah, Kelas, Murid, Guru dan Rasio Murid-Guru Madrasah Ibtidaiyah (MI) Swasta Menurut Desa/Kelurahan di Kecamatan Candi Laras Utara, 2018
Number of Schools, Classes, Teachers, and Pupil-Teacher Ratio of Private Madrasah Ibtidaiyah (MI) by Village in Candi Laras Utara Sub-District, 2018

Kelurahan/Desa Kelurahan/Village	Sekolah School	Kelas Classes	Murid Pupils	Guru Teachers	Rasio Murid-Guru Pupil-Teacher Ratio
(1)	(2)	(3)	(4)	(5)	(6)
1 Kaladan	-	-	-	-	-
2 Sungai Salai Hilir	-	-	-	-	-
3 Sungai Salai	-	-	-	-	-
4 Sungai Puting	-	-	-	-	-
5 Pariok	-	-	-	-	-
6 Margasari Hilir	-	-	-	-	-
7 Batalas	-	-	-	-	-
8 Teluk Haur	-	-	-	-	-
9 Rawana	-	-	-	-	-
10 Rawana Hulu	-	-	-	-	-
11 Buas Buas Hilir	-	-	-	-	-
12 Buas Buas	-	-	-	-	-
13 Sawaja	-	-	-	-	-
Kecamatan Candi Laras Utara	-	-	-	-	-

Sumber/Source: UPT Dinas Pendidikan Kecamatan Candi Laras Utara/Education Service of Candi Laras Utara Sub-District

Tabel 4.1.8 Jumlah Sekolah, Kelas, Murid, Guru dan Rasio Murid-Guru Sekolah Menengah Pertama (SMP) Negeri Menurut Desa/Kelurahan di Kecamatan Candi Laras Utara, 2018
Number of Schools, Classes, Teachers, and Pupil-Teacher Ratio of Public Junior High School by Village in Candi Laras Utara Sub-District, 2018

Kelurahan/Desa Kelurahan/Village	Sekolah School	Kelas Classes	Murid Pupils	Guru Teachers	Rasio Murid-Guru Pupil-Teacher Ratio
(1)	(2)	(3)	(4)	(5)	(6)
1 Kaladan	1	3	51	12	4
2 Sungai Salai Hilir	-	-	-	-	-
3 Sungai Salai	-	-	-	-	-
4 Sungai Puting	-	-	-	-	-
5 Pariok	-	-	-	-	-
6 Margasari Hilir	1	3	72	19	4
7 Batalas	-	-	-	-	-
8 Teluk Haur	-	-	-	-	-
9 Rawana	-	-	-	-	-
10 Rawana Hulu	-	-	-	-	-
11 Buas Buas Hilir	-	-	-	-	-
12 Buas Buas	1	6	94	21	4
13 Sawaja	-	-	-	-	-
Kecamatan Candi Laras Utara	3	12	217	52	4

Sumber/Source: UPT Dinas Pendidikan Kecamatan Candi Laras Utara/Education Service of Candi Laras Utara Sub-District

Tabel 4.1.9 Jumlah Sekolah, Kelas, Murid, Guru dan Rasio Murid-Guru Sekolah Menengah Pertama (SMP) Swasta Menurut Desa/Kelurahan di Kecamatan Candi Laras Utara, 2018
Table *Number of Schools, Classes, Teachers, and Pupil-Teacher Ratio of Private Junior High School by Village in Candi Laras Utara Sub-District, 2018*

Kelurahan/Desa Kelurahan/Village	Sekolah School	Kelas Classes	Murid Pupils	Guru Teachers	Rasio Murid-Guru Pupil-Teacher Ratio
(1)	(2)	(3)	(4)	(5)	(6)
1 Kaladan	-	-	-	-	-
2 Sungai Salai Hilir	-	-	-	-	-
3 Sungai Salai	-	-	-	-	-
4 Sungai Puting	-	-	-	-	-
5 Pariok	-	-	-	-	-
6 Margasari Hilir	-	-	-	-	-
7 Batalas	-	-	-	-	-
8 Teluk Haur	-	-	-	-	-
9 Rawana	-	-	-	-	-
10 Rawana Hulu	-	-	-	-	-
11 Buas Buas Hilir	-	-	-	-	-
12 Buas Buas	-	-	-	-	-
13 Sawaja	-	-	-	-	-
Kecamatan Candi Laras Utara	-	-	-	-	-

Sumber/Source: UPT Dinas Pendidikan Kecamatan Candi Laras Utara/Education Service of Candi Laras Utara Sub-District

Tabel 4.1.10 Jumlah Sekolah, Kelas, Murid, Guru dan Rasio Murid-Guru Madrasah Tsanawiyah (MTs) Negeri Menurut Desa/Kelurahan di Kecamatan Candi Laras Utara, 2018
Number of Schools, Classes, Teachers, and Pupil-Teacher Ratio of Public Madrasah Tsanawiyah (MTs) by Village in Candi Laras Utara Sub-District, 2018

Kelurahan/Desa Kelurahan/Village	Sekolah School	Kelas Classes	Murid Pupils	Guru Teachers	Rasio Murid-Guru Pupil-Teacher Ratio
(1)	(2)	(3)	(4)	(5)	(6)
1 Kaladan	-	-	-	-	-
2 Sungai Salai Hilir	-	-	-	-	-
3 Sungai Salai	-	-	-	-	-
4 Sungai Puting	-	-	-	-	-
5 Pariok	-	-	-	-	-
6 Margasari Hilir	1	9	218	32	7
7 Batalas	-	-	-	-	-
8 Teluk Haur	-	-	-	-	-
9 Rawana	-	-	-	-	-
10 Rawana Hulu	-	-	-	-	-
11 Buas Buas Hilir	-	-	-	-	-
12 Buas Buas	1	3	134	20	7
13 Sawaja	-	-	-	-	-
Kecamatan Candi Laras Utara	2	12	352	52	7

Sumber/Source: UPT Dinas Pendidikan Kecamatan Candi Laras Utara/Education Service of Candi Laras Utara Sub-District

Tabel 4.1.11 Jumlah Sekolah, Kelas, Murid, Guru dan Rasio Murid-Guru Madrasah Tsanawiyah (MTs) Swasta Menurut Desa/Kelurahan di Kecamatan Candi Laras Utara, 2018
Number of Schools, Classes, Teachers, and Pupil-Teacher Ratio of Private Madrasah Tsanawiyah (MTs) by Village in Candi Laras Utara Sub-District, 2018

Kelurahan/Desa Kelurahan/Village	Sekolah School	Kelas Classes	Murid Pupils	Guru Teachers	Rasio Murid-Guru Pupil-Teacher Ratio
(1)	(2)	(3)	(4)	(5)	(6)
1 Kaladan	-	-	-	-	-
2 Sungai Salai Hilir	1	3	74	15	5
3 Sungai Salai	-	-	-	-	-
4 Sungai Puting	-	-	-	-	-
5 Pariok	-	-	-	-	-
6 Margasari Hilir	-	-	-	-	-
7 Batalas	-	-	-	-	-
8 Teluk Haur	-	-	-	-	-
9 Rawana	-	-	-	-	-
10 Rawana Hulu	-	-	-	-	-
11 Buas Buas Hilir	-	-	-	-	-
12 Buas Buas	-	-	-	-	-
13 Sawaja	-	-	-	-	-
Kecamatan Candi Laras Utara	1	3	74	15	5

Sumber/Source: UPT Dinas Pendidikan Kecamatan Candi Laras Utara/Education Service of Candi Laras Utara Sub-District

Tabel 4.1.12 Jumlah Sekolah, Kelas, Murid, Guru dan Rasio Murid-Guru Sekolah Menengah Atas (SMA) Negeri Menurut Desa/Kelurahan di Kecamatan Candi Laras Utara, 2018
Number of Schools, Classes, Teachers, and Pupil-Teacher Ratio of Public Senior High School by Village in Candi Laras Utara Sub-District, 2018

Kelurahan/Desa Kelurahan/Village	Sekolah School	Kelas Classes	Murid Pupils	Guru Teachers	Rasio Murid-Guru Pupil-Teacher Ratio
(1)	(2)	(3)	(4)	(5)	(6)
1 Kaladan	-	-	-	-	-
2 Sungai Salai Hilir	-	-	-	-	-
3 Sungai Salai	-	-	-	-	-
4 Sungai Puting	-	-	-	-	-
5 Pariok	-	-	-	-	-
6 Margasari Hilir	-	-	-	-	-
7 Batalas	-	-	-	-	-
8 Teluk Haur	-	-	-	-	-
9 Rawana	-	-	-	-	-
10 Rawana Hulu	-	-	-	-	-
11 Buas Buas Hilir	-	-	-	-	-
12 Buas Buas	-	-	-	-	-
13 Sawaja	-	-	-	-	-
Kecamatan Candi Laras Utara	-	-	-	-	-

Sumber/Source: UPT Dinas Pendidikan Kecamatan Candi Laras Utara/Education Service of Candi Laras Utara Sub-District

Tabel 4.1.13 Jumlah Sekolah, Kelas, Murid, Guru dan Rasio Murid-Guru Sekolah Menengah Atas (SMA) Swasta Menurut Desa/Kelurahan di Kecamatan Candi Laras Utara, 2018
Number of Schools, Classes, Teachers, and Pupil-Teacher Ratio of Private Senior High School by Village in Candi Laras Utara Sub-District, 2018

Kelurahan/Desa Kelurahan/Village	Sekolah School	Kelas Classes	Murid Pupils	Guru Teachers	Rasio Murid-Guru Pupil-Teacher Ratio
(1)	(2)	(3)	(4)	(5)	(6)
1 Kaladan	-	-	-	-	-
2 Sungai Salai Hilir	-	-	-	-	-
3 Sungai Salai	-	-	-	-	-
4 Sungai Puting	-	-	-	-	-
5 Pariok	-	-	-	-	-
6 Margasari Hilir	-	-	-	-	-
7 Batalas	-	-	-	-	-
8 Teluk Haur	-	-	-	-	-
9 Rawana	-	-	-	-	-
10 Rawana Hulu	-	-	-	-	-
11 Buas Buas Hilir	-	-	-	-	-
12 Buas Buas	-	-	-	-	-
13 Sawaja	-	-	-	-	-
Kecamatan Candi Laras Utara	-	-	-	-	-

Sumber/Source: UPT Dinas Pendidikan Kecamatan Candi Laras Utara/Education Service of Candi Laras Utara Sub-District

Tabel 4.1.14 Jumlah Sekolah, Kelas, Murid, Guru dan Rasio Murid-Guru Madrasah Aliyah (MA) Negeri Menurut Desa/Kelurahan di Kecamatan Candi Laras Utara, 2018
Number of Schools, Classes, Teachers, and Pupil-Teacher Ratio of Public Madrasah Aliyah (MA) by Village in Candi Laras Utara Sub-District, 2018

Kelurahan/Desa Kelurahan/Village	Sekolah School	Kelas Classes	Murid Pupils	Guru Teachers	Rasio Murid-Guru Pupil-Teacher Ratio
(1)	(2)	(3)	(4)	(5)	(6)
1 Kaladan	-	-	-	-	-
2 Sungai Salai Hilir	-	-	-	-	-
3 Sungai Salai	-	-	-	-	-
4 Sungai Puting	-	-	-	-	-
5 Pariok	-	-	-	-	-
6 Margasari Hilir	1	3	257	42	6
7 Batalas	-	-	-	-	-
8 Teluk Haur	-	-	-	-	-
9 Rawana	-	-	-	-	-
10 Rawana Hulu	-	-	-	-	-
11 Buas Buas Hilir	-	-	-	-	-
12 Buas Buas	-	-	-	-	-
13 Sawaja	-	-	-	-	-
Kecamatan Candi Laras Utara	1	3	257	42	6

Sumber/Source: UPT Dinas Pendidikan Kecamatan Candi Laras Utara/Education Service of Candi Laras Utara Sub-District

Tabel 4.1.15 Jumlah Sekolah, Kelas, Murid, Guru dan Rasio Murid-Guru Madrasah Aliyah (MA) Swasta Menurut Desa/Kelurahan di Kecamatan Candi Laras Utara, 2018
Number of Schools, Classes, Teachers, and Pupil-Teacher Ratio of Private Madrasah Aliyah (MA) by Village in Candi Laras Utara Sub-District, 2018

Kelurahan/Desa Kelurahan/Village	Sekolah School	Kelas Classes	Murid Pupils	Guru Teachers	Rasio Murid-Guru Pupil-Teacher Ratio
(1)	(2)	(3)	(4)	(5)	(6)
1 Kaladan	-	-	-	-	-
2 Sungai Salai Hilir	1	3	73	15	5
3 Sungai Salai	-	-	-	-	-
4 Sungai Puting	-	-	-	-	-
5 Pariok	-	-	-	-	-
6 Margasari Hilir	-	-	-	-	-
7 Batalas	-	-	-	-	-
8 Teluk Haur	-	-	-	-	-
9 Rawana	-	-	-	-	-
10 Rawana Hulu	-	-	-	-	-
11 Buas Buas Hilir	-	-	-	-	-
12 Buas Buas	-	-	-	-	-
13 Sawaja	-	-	-	-	-
Kecamatan Candi Laras Utara	1	3	73	15	5

Sumber/Source: UPT Dinas Pendidikan Kecamatan Candi Laras Utara/Education Service of Candi Laras Utara Sub-District

Tabel 4.1.16 Jumlah Sekolah, Kelas, Murid, Guru dan Rasio Murid-Guru Sekolah Menengah Kejuruan (SMK) Menurut Desa/Kelurahan di Kecamatan Candi Laras Utara, 2018
Number of Schools, Classes, Teachers, and Pupil-Teacher Ratio of Vocational High School by Village in Candi Laras Utara Sub-District, 2018

Kelurahan/Desa <i>Kelurahan/Village</i>	Sekolah <i>School</i>	Kelas <i>Classes</i>	Murid <i>Pupils</i>	Guru <i>Teachers</i>	Rasio Murid-Guru <i>Pupil-Teacher Ratio</i>
(1)	(2)	(3)	(4)	(5)	(6)
1 Kaladan	-	-	-	-	-
2 Sungai Salai Hilir	-	-	-	-	-
3 Sungai Salai	-	-	-	-	-
4 Sungai Puting	-	-	-	-	-
5 Pariok	-	-	-	-	-
6 Margasari Hilir	-	-	-	-	-
7 Batalas	-	-	-	-	-
8 Teluk Haur	-	-	-	-	-
9 Rawana	-	-	-	-	-
10 Rawana Hulu	-	-	-	-	-
11 Buas Buas Hilir	-	-	-	-	-
12 Buas Buas	-	-	-	-	-
13 Sawaja	-	-	-	-	-
Kecamatan Candi Laras Utara	-	-	-	-	-

Sumber/Source: UPT Dinas Pendidikan Kecamatan Candi Laras Utara/Education Service of Candi Laras Utara Sub-District

Tabel 4.1.17 Jumlah Sekolah Negeri Menurut Tingkatan Pendidikan di Kecamatan Candi Laras Utara, 2018
Number of Public Schools by Level in Candi Laras Utara Sub-District, 2018

Tingkat Pendidikan Level	Sekolah Schools	Kelas Classes	Ruang Kelas Class-rooms	Murid Pupils	Guru Teachers	Guru/Dosen Tidak Tetap/ Temporary Teachers
(1)	(2)	(3)	(4)	(5)	(6)	(7)
1 TK	-	-	-	-	-	-
2 S D	17	102	-	1 546	124	-
3 SMP	3	12	-	217	52	-
4 SMA	-	-	-	-	-	-
5 SMK	-	-	-	-	-	-

Sumber/Source: UPT Dinas Pendidikan Kecamatan Candi Laras Utara/Education Service of Candi Laras Utara Sub-District

Tabel 4.1.18 Jumlah Sekolah Swasta Menurut Tingkatan Pendidikan di Kecamatan Candi Laras Utara, 2018
Number of Private Schools by Level in Candi Laras Utara Sub-District, 2018

Tingkat Pendidikan Level	Sekolah Schools	Kelas Classes	Ruang Kelas Class-rooms	Murid Pupils	Guru Teachers	Guru/Dosen Tidak Tetap/ Temporary Teachers
(1)	(2)	(3)	(4)	(5)	(6)	(7)
1 TK	17	34	34	633	53	-
2 S D	-	-	-	-	-	-
3 SMP	-	-	-	-	-	-
4 SMA	-	-	-	-	-	-
5 SMK	-	-	-	-	-	-

Sumber/Source: UPT Dinas Pendidikan Kecamatan Candi Laras Utara/Education Service of Candi Laras Utara Sub-District

Tabel 4.1.19 Jumlah Sekolah di Lingkungan Kementerian Agama Menurut
Tingkat Pendidikan di Kecamatan Candi Laras Utara, 2018
*Number of Schools of Religious Ministry in Candi Laras
 Utara Sub-District, 2018*

Tingkat Pendidikan Level	Sekolah Schools	Kelas Classes	Ruang Kelas Class-rooms	Murid Pupils	Guru Teachers	Guru/Dosen Tidak Tetap Temporary Teacher
(1)	(2)	(3)	(4)	(5)	(6)	(7)
1 MI Negeri	1	6	6	162	16	-
2 MI Swasta	-	-	-	-	-	-
3 MTs Negeri	2	12	12	352	52	-
4 MTs Swasta	1	3	3	74	15	-
5 MA Negeri	1	10	10	257	42	-
6 MA Swasta	1	3	3	73	15	-
Jumlah/Total	6	34	34	916	140	-

Sumber/Source: UPT Dinas Pendidikan Kecamatan Candi Laras Utara/Education Service of Candi Laras Utara Sub-District

4.2 KESEHATAN/HEALTH

Tabel 4.2.1 Jumlah Fasilitas Kesehatan Menurut Desa/Kelurahan di Kecamatan Candi Laras Utara, 2018
Number of Health Facilities by Village in Candi Laras Utara Sub-District, 2018

Kelurahan/Desa Kelurahan/Village	Puskesmas Local Government Clinic	Puskesmas Pembantu Assistant of Local Government Clinic	Pos Kesehatan Desa Village Health Center	Polindes Village Maternity	Posyandu Maternal & Child Health Center
(1)	(2)	(3)	(4)	(5)	(6)
1 Kaladan	-	1	1	-	2
2 Sungai Salai Hilir	-	1	-	1	1
3 Sungai Salai	-	-	1	-	1
4 Sungai Puting	-	-	1	-	1
5 Pariok	-	-	-	1	1
6 Margasari Hilir	1	-	-	-	1
7 Batalas	-	-	1	-	1
8 Teluk Haur	-	1	-	1	1
9 Rawana	-	-	-	-	1
10 Rawana Hulu	-	-	-	-	1
11 Buas Buas Hilir	-	-	-	-	1
12 Buas Buas	-	1	-	-	1
13 Sawaja	-	-	-	1	1
Kecamatan Candi Laras Utara	1	4	4	4	14

Sumber/Source: Dinas Kesehatan Kabupaten Tapin/Health Service of Tapin Regency

Tabel 4.2.2 Jumlah Tenaga Medis dan Paramedis Puskesmas di Kecamatan Candi Laras Utara, 2018
Number of Medical Personnel and Paramedics of Local Government Clinic in Candi Laras Utara Sub-District, 2018

Tenaga Medis/Paramedis Medical Personnel/Paramedics		Jumlah Total
(1)		(4)
1	Dokter Umum/Doctor	2
2	Dokter Gigi/Dentist	1
4	Perawat/Nurse	13
3	Bidan/Midwife	23
4	Farmasi/Pharmaceutical	2
5	Ahli Gizi/Nutritionist	5
Jumlah/Total		46

Sumber/Source: Dinas Kesehatan Kabupaten Tapin/Health Service of Tapin Regency

Tabel 4.2.3 Jumlah Kunjungan ke Puskesmas Menurut Bulan di Kecamatan Candi Laras Utara, 2018
Number of Visits to Local Government Clinic by Month in Candi Laras Utara Sub-District, 2018

Bulan Month	Jumlah Kunjungan Number of Visits	
	Rawat Jalan Out-Patient	Rawat Inap In-patient
(1)	(2)	(3)
Januari/January	NA	-
Februari/February	NA	-
Maret/March	NA	-
April/April	NA	-
Mei/May	NA	-
Juni/June	NA	-
Juli/July	NA	-
Agustus/August	NA	-
September/September	NA	-
Oktober/October	NA	-
November/November	NA	-
Desember/December	NA	-
Jumlah/Total	NA	-

Sumber/Source: Puskesmas Kecamatan Candi Laras Utara/ Local Government Clinic of Candi Laras Utara Sub-District

Tabel 4.2.4 Pola Penyakit Terbanyak Pasien Puskesmas di Kecamatan Candi Laras Utara, 2018
Pattern of Most Disease Suffered by Patient in Local Government Clinic in Candi Laras Utara Sub-District, 2018

	Jenis Penyakit Diseases	Jumlah Total
	<i>(1)</i>	<i>(2)</i>
1	Hypertensi Sekunder	NA
2	Gastritis	NA
3	Pharingitis	NA
4	Influenza, virus tidak teridentifikasi	NA
5	Nasopharingitis Akuta (Common Cold)	NA
6	Infeksi akut lain pada sal. pernapasan bag atas	NA
7	Artritis Tidak Spesifik	NA
8	Demam	NA
9	Diare dan G.E Non Spesifik	NA
10	Penyakit Kulit Karena Jamur	NA
	Jumlah/Total	NA

Sumber/Source: Puskesmas Kecamatan Candi Laras Utara/ Local Government Clinic of Candi Laras Utara Sub-District

Tabel 4.2.5 Jumlah PUS dan Akseptor KB Aktif Menurut Desa/Kelurahan di Kecamatan Candi Laras Utara, 2018
Number of PUS and Active Family Planning Acceptor by Village in Candi Laras Utara Sub-District, 2018

	Kelurahan/Desa Kelurahan/Village	Pasangan Usia Subur/PUS Couples of Reproductive Age	Peserta KB Aktif Active Family Planning Acceptor
	(1)	(2)	(3)
1	Kaladan	NA	NA
2	Sungai Salai Hilir	NA	NA
3	Sungai Salai	NA	NA
4	Sungai Puting	NA	NA
5	Pariok	NA	NA
6	Margasari Hilir	NA	NA
7	Batalas	NA	NA
8	Teluk Haur	NA	NA
9	Rawana	NA	NA
10	Rawana Hulu	NA	NA
11	Buas Buas Hilir	NA	NA
12	Buas Buas	NA	NA
13	Sawaja	NA	NA
	Kecamatan Candi Laras Utara	NA	NA

Sumber/Source: Puskesmas Kecamatan Candi Laras Utara/ Local Government Clinic of Candi Laras Utara Sub-District

Tabel 4.2.6 Jumlah Akseptor KB Baru Menurut Jenis Kontrasepsi di Kecamatan Candi Laras Utara, 2018
Number of New Family Planning Acceptor by Kinds of Contraception in Candi Laras Utara Sub-District, 2018

Jenis Kontrasepsi <i>Kinds of Contraception</i>		Jumlah <i>Total</i>
<i>(1)</i>		<i>(2)</i>
1	IUD	-
2	MOP	-
3	MOW	1
4	Implan/Susuk	-
5	Suntik	207
6	Pil	99
7	Kondom	3
Jumlah/Total		310

Sumber/Source: Petugas KB Kecamatan Candi Laras Utara/*Family Planning Officer of Candi Laras Utara Sub-District*

Tabel 4.2.7 Hasil Pentahapan Keluarga Sejahtera Menurut Kategori di Kecamatan Candi Laras Utara, 2018
Table
Result of Prosperous Family Phasing by Category in Candi Laras Utara Sub-District, 2018

	Kelurahan/Desa Kelurahan/Village	Pra Sejahtera	Sejahtera I	Sejahtera II	Sejahtera III	Sejahtera III Plus
	<i>(1)</i>	<i>(2)</i>	<i>(3)</i>	<i>(4)</i>	<i>(5)</i>	<i>(6)</i>
1	Kaladan	NA	NA	NA	NA	NA
2	Sungai Salai Hilir	NA	NA	NA	NA	NA
3	Sungai Salai	NA	NA	NA	NA	NA
4	Sungai Puting	NA	NA	NA	NA	NA
5	Pariok	NA	NA	NA	NA	NA
6	Margasari Hilir	NA	NA	NA	NA	NA
7	Batalas	NA	NA	NA	NA	NA
8	Teluk Haur	NA	NA	NA	NA	NA
9	Rawana	NA	NA	NA	NA	NA
10	Rawana Hulu	NA	NA	NA	NA	NA
11	Buas Buas Hilir	NA	NA	NA	NA	NA
12	Buas Buas	NA	NA	NA	NA	NA
13	Sawaja	NA	NA	NA	NA	NA
Kecamatan Candi Laras Utara		NA	NA	NA	NA	NA

Sumber/Source: PKLB Kecamatan Candi Laras Utara/PKLB of Candi Laras Utara Sub-District

4.3 AGAMA/RELIGION

Tabel 4.3.1 Jumlah Penduduk Menurut Kelurahan/Desa dan Agama yang Dianut di Kecamatan Tapin Utara, 2018
Population by Religion and Village in Tapin Utara Sub-District, 2018

Kelurahan/Desa Kelurahan/Village	Agama Religion					
	Islam Moslem	Protestan Protestant	Katolik Catholic	Hindu	Budha Buddha	Lainnya Others
(1)	(2)	(3)	(4)	(5)	(6)	(7)
1 Kaladan	2 275	4	-	-	-	-
2 Sungai Salai Hilir	1 356	6	-	-	-	-
3 Sungai Salai	1 280	-	-	-	-	-
4 Sungai Puting	1 020	-	-	-	-	-
5 Pariok	1 661	-	-	-	-	-
6 Margasari Hilir	1 896	-	-	-	-	-
7 Batalas	1 265	-	-	-	-	-
8 Teluk Haur	1 105	-	-	-	-	-
9 Rawana	640	-	-	-	-	-
10 Rawana Hulu	1 026	-	-	-	-	-
11 Buas Buas Hilir	1 062	-	-	-	-	-
12 Buas Buas	1 284	-	-	-	-	-
13 Sawaja	754	-	-	-	-	-
Kecamatan Candi Laras Utara	16 624	10	-	-	-	-

Sumber/Source: Dinas Kependudukan dan Catatan Sipil Kabupaten Tapin

Tabel 4.3.2 Jumlah Sarana Keagamaan Menurut Jenis Sarana dan Desa/Kelurahan di Kecamatan Candi Laras Utara, 2018
Number of religion Facilities by Kinds of Facilities and Village in Candi Laras Utara Sub-District, 2018

Kelurahan/Desa <i>Kelurahan/Village</i>	Masjid <i>Mosque</i>	Musholla <i>Pray Room</i>	Gereja Protestan <i>Protestant Church</i>	Gereja Katolik <i>Catholic Chrunch</i>	Pura <i>Temple</i>	Vihara
(1)	(2)	(3)	(4)	(5)	(6)	(7)
1 Kaladan	2	9	-	-	-	-
2 Sungai Salai Hilir	1	7	-	-	-	-
3 Sungai Salai	-	7	-	-	-	-
4 Sungai Puting	2	4	-	-	-	-
5 Pariok	1	7	-	-	-	-
6 Margasari Hilir	1	8	-	-	-	-
7 Batalas	1	5	-	-	-	-
8 Teluk Haur	-	4	-	-	-	-
9 Rawana	1	3	-	-	-	-
10 Rawana Hulu	1	4	-	-	-	-
11 Buas Buas Hilir	-	5	-	-	-	-
12 Buas Buas	1	4	-	-	-	-
13 Sawaja	1	2	-	-	-	-
Kecamatan Candi Laras Utara	12	69	-	-	-	-

Sumber/Source: Kementerian Agama Kabupaten Tapin/ *Ministry of Religious Affairs Tapin Regency*

Tabel 4.3.3 Jumlah Nikah, Talak, Cerai dan Rujuk Menurut Desa/Kelurahan di Kecamatan Candi Laras Utara, 2018
Number of Marriages, Divorces, Separations, and Reconciliations by Village in Candi Laras Utara sub-District, 2018

	Kelurahan/Desa Kelurahan/Village	Nikah Marriages	Talak Divorces	Cerai Separations	Rujuk Reconciliations
	(1)	(2)	(3)	(4)	(5)
1	Kaladan	18	-	-	-
2	Sungai Salai Hilir	15	-	1	-
3	Sungai Salai	6	-	2	-
4	Sungai Puting	10	-	-	-
5	Pariok	18	-	4	-
6	Margasari Hilir	18	-	-	-
7	Batalas	12	-	-	-
8	Teluk Haur	5	-	2	-
9	Rawana	4	-	-	-
10	Rawana Hulu	5	-	1	-
11	Buas Buas Hilir	4	-	-	-
12	Buas Buas	6	-	-	-
13	Sawaja	6	-	-	-
Kecamatan Candi Laras Utara		127	-	10	-

Sumber/Source: Kantor Urusan Agama Kecamatan Candi Laras Utara/ Religion Affair Office of Candi Laras Utara Sub-District

Tabel 4.3.4 Jumlah Nikah, Talak, Cerai dan Rujuk Menurut Bulan di Kecamatan Candi Laras Utara, 2018
Table *Number of Marriages, Divorces, Separations, and Reconciliations by Month in Candi Laras Utara sub-District, 2018*

Bulan Month	Nikah Marriages	Talak Divorces	Cerai Separations	Rujuk Reconciliations
(1)	(2)	(3)	(4)	(5)
Januari/January	14	-	8	-
Februari/February	7	-	1	-
Maret/March	6	-	-	-
April/April	9	-	-	-
Mei/May	6	-	-	-
Juni/June	9	-	-	-
Juli/July	6	-	1	-
Agustus/August	12	-	-	-
September/September	8	-	-	-
Oktober/October	12	-	-	-
November/November	24	-	-	-
Desember/December	14	-	-	-
Jumlah/Total	127	-	10	-

Sumber/Source: Kantor Urusan Agama Kecamatan Candi Laras Utara/ Religion Affair Office of Candi Laras Utara Sub-District

Tabel 4.3.5 Jumlah Pembantu PPN dan Penyuluh Agama Honorer (PAH) Menurut Desa/Kelurahan di Kecamatan Candi Laras Utara, 2018
Number of PPN Assistants and Temporary Religion Extension by Village in Candi Laras Utara Sub-District, 2018

Kelurahan/Desa <i>Kelurahan/Village</i>	Pembantu PPN <i>PPN Assistant</i>	Penyuluh Agama Honorer (PAH)	
		Laki-Laki <i>Male</i>	Perempuan <i>Female</i>
(1)	(2)	(3)	(4)
1 Kaladan	-	2	-
2 Sungai Salai Hilir	-	-	-
3 Sungai Salai	-	-	-
4 Sungai Puting	-	-	-
5 Pariok	-	-	-
6 Margasari Hilir	-	3	2
7 Batalas	-	-	-
8 Teluk Haur	-	-	-
9 Rawana	-	-	-
10 Rawana Hulu	-	-	-
11 Buas Buas Hilir	-	1	-
12 Buas Buas	-	-	-
13 Sawaja	-	-	-
Kecamatan Candi Laras Utara	-	6	2

Sumber/Source: Kantor Urusan Agama Kecamatan Candi Laras Utara/ *Religion Affair Office of Candi Laras Utara Sub-District*

Tabel 4.3.6 Jumlah Majelis Ta'lim Menurut Desa/Kelurahan di Kecamatan Candi Laras Utara, 2018
Number of Taklim by Village in Candi Laras Utara Sub-District, 2018

Kelurahan/Desa Kelurahan/Village		Majelis Ta'lim Taklim
(1)		(2)
1	Kaladan	2
2	Sungai Salai Hilir	1
3	Sungai Salai	1
4	Sungai Puting	1
5	Pariok	3
6	Margasari Hilir	6
7	Batalas	1
8	Teluk Haur	1
9	Rawana	-
10	Rawana Hulu	2
11	Buas Buas Hilir	2
12	Buas Buas	-
13	Sawaja	-
Kecamatan Candi Laras Utara		20

Sumber/Source: Kantor Urusan Agama Kecamatan Candi Laras Utara/ Religion Affair Office of Candi Laras Utara Sub-District

4.4 KRIMINALITAS/*CRIME*

Tabel 4.4.1 Jumlah Kejahatan/Pelanggaran yang Dilaporkan Menurut Jenis Kejahatan/Pelanggaran di Kecamatan Candi Laras Utara, 2018
Number of Reported Criminal Cases by Type of Crime/Offence in Candi Laras Utara Sub-District, 2018

	Jenis Kejahatan/Pelanggaran <i>Type of Crime/Offence</i>	Lapor <i>Reported</i>	Selesai <i>Finished</i>	Tunggakan <i>Arrears</i>
	(1)	(2)	(3)	(4)
1	Pembunuhan	-	-	-
2	Penganiayaan berat	1	1	-
3	Pencurian dengan Pemberatan	2	2	-
4	Pencurian dengan Kekerasan	-	-	-
5	Curanmur R2	-	-	-
6	Curanmur R4	-	-	-
7	Curanmur R6/ Lebih	-	-	-
8	Kebakaran/ Pembakaran	-	-	-
9	Perjudian	-	-	-
10	Pencurian Biasa	2	2	-
11	Pemerksaan Biasa	-	-	-
12	Pemerasan	-	-	-
13	Penggelapan	-	-	-
14	Penipuan	-	-	-
15	Penganiayaan Ringan	1	1	-
16	Bawa sajam	3	3	-
17	Pengancaman	-	-	-
18	Pengrusakan	-	-	-
19	Kekerasan dalam rumah tangga	-	-	-
20,	Temu mayat	-	-	-
21	Setrum Ikan/ Bukan Ilegal Fishing	-	-	-
22	Laka Kerja Tenggelam Kapal	-	-	-
23	Tindak Pidana Pemilu	-	-	-
24	Narkoba	3	3	-
	Jumlah/Total	12	12	-

Sumber/Source: Polsek Kecamatan Candi Laras Utara/Sub-District Police Office of Candi Laras Utara Sub-District

Tabel 4.4.2 Jumlah Kejahatan/Pelanggaran yang Dilaporkan Menurut Jenis Kejahatan/Pelanggaran di Kecamatan Candi Laras Utara, 2018
Number of Reported Criminal Cases by Type of Crime/Offence in Candi Laras Utara Sub-District, 2018

Bulan <i>Month</i>	Dilaporkan <i>Reported</i>	Diselesaikan <i>Completed</i>
(1)	(2)	(3)
Januari/ <i>January</i>	-	-
Februari/ <i>February</i>	-	-
Maret/ <i>March</i>	-	-
April/ <i>April</i>	3	3
Mei/ <i>May</i>	2	2
Juni/ <i>June</i>	1	1
Juli/ <i>July</i>	-	-
Agustus/ <i>August</i>	2	2
September/ <i>September</i>	2	2
Oktober/ <i>October</i>	-	-
November/ <i>November</i>	2	2
Desember/ <i>December</i>	-	-
Jumlah/Total	12	12

Sumber/*Source*: Polsek Kecamatan Candi Laras Utara/*Sub-District Police Office of Candi Laras Utara Sub-District*

Pertanian

AGRICULTURE

BAB
V

<https://tapi.cc/books.co.id>

PENJELASAN TEKNIS

1. **Lahan sawah** adalah lahan pertanian yang berpetak-petak dan dibatasi oleh pematang (galengan), saluran untuk menahan/ menyalurkan air, yang biasanya ditanami padi sawah tanpa memandang dari mana diperoleh atau status lahan tersebut. Lahan yang dimaksud termasuk lahan yang terdaftar di Pajak Bumi Bangunan, luran Pembangunan Daerah, lahan bengkok, lahan serobotan, lahan rawa yang ditanami padi dan lahan bekas tanaman tahunan yang telah dijadikan sawah, baik yang ditanami padi, palawija atau tanaman semusim lainnya.
2. **Tegal/Kebun** adalah lahan pertanian bukan sawah (lahan kering) yang ditanami tanaman semusim atau tahunan dan terpisah dengan halaman sekitar rumah serta penggunaannya tidak berpindah pindah.
3. **Ladang/Huma** adalah lahan pertanian bukan sawah (lahan kering) yang biasanya ditanami tanaman semusim dan penggunaannya hanya semusim atau dua musim, kemudian akan

TECHNICAL NOTES

1. **Wetland** is agricultural land that separated by small dykes to resist water, where the main crop is usually wetland paddy without considering where it is got from or the status of the land. It includes the land that is registered at land income tax office, regional development contribution, 'bengkok' land, illegal ownership, swamps for rice cultivation, and annual crop land mark that has been used as rice field, which are both planted with paddy, secondary crops or the other seasonal crops.
2. **Dry field/Garden** is an dryland (unirrigated land) which is planted with seasonal or annual crops and separately from the yard around the house without shifting
3. **Unirrigated agricultural field /Shifting cultivation land** is dryland (unirrigated land) that usually is cultivated for seasonal crops and utilized only for one or two seasons, then it will be left

ditinggalkan bila sudah tidak subur lagi (berpindah-pindah). Kemungkinan lahan ini beberapa tahun kemudian akan dikerjakan kembali jika sudah subur.

4. **Lahan yang sementara tidak diusahakan** adalah lahan yang biasanya diusahakan tetapi untuk sementara (lebih dari 1 (satu) tahun tetapi kurang dari atau sama dengan 2 (dua) tahun) tidak diusahakan, termasuk lahan sawah yang tidak diusahakan selama lebih dari 2 (dua) tahun.

5. Data pokok tanaman pangan yang dikumpulkan adalah luas panen dan produktivitas (hasil per hektar). Produksi tanaman pangan merupakan hasil perkalian antara luas panen dengan produktivitas. Pengumpulan data luas panen dilakukan setiap bulan dengan pendekatan area kecamatan di seluruh wilayah Indonesia. Pengumpulan data produktivitas dilakukan melalui pengukuran langsung pada plot ubinan berukuran 2½ m x 2½ m. Pengumpulan data produktivitas dilakukan setiap subround (empat bulanan) pada waktu panen petani.

when it is not fertile (shifting). Maybe, this land will be used again in a few years if it has been fertile.

4. **Temporarily unused land** is land that is regularly used but temporarily (more than a year but less or equal than two years) is unused, it includes wetland that is not cultivated more than two years.

5. *The main food crops data collected consists of harvested area and productivity (yield per hectare). Food crops production is generated by harvested area multiplied by productivity. The harvested area data is collected every month using sub district area approach in all sub district in Indonesia. The productivity data collection is conducted by a direct measurement in 2½m x 2½m crop cutting plot. The productivity measurement is conducted in every subround (four monthly) at the time when farmers are harvesting their crops.*

6. Data produksi padi dan palawija yang disajikan adalah dalam kualitas: gabah kering giling (padi), pipilan kering (jagung), biji kering (kedelai dan kacang tanah), dan umbi basah (ubi kayu dan ubi jalar).
7. Data perkebunan besar dikumpulkan oleh BPS setiap bulan secara lengkap (sensus bulanan) dengan sistem surat pos. Khusus untuk tanaman kelapa, cengkeh, dan kapok, datanya diperoleh dari Direktorat Jenderal Perkebunan. Data perkebunan rakyat juga diperoleh dari Direktorat Jenderal Perkebunan.
8. Penghitungan luas tanaman perkebunan besar adalah pada keadaan akhir tahun dan tidak termasuk yang luasnya kurang dari 5 hektar.
9. Bentuk produksi perkebunan adalah; karet kering (karet), daun kering (teh dan tembakau), biji kering (kopi dan coklat), kulit kering (kayu manis dan kina), serat kering (rami), bunga kering (cengkeh), refined sugar (tebu dari perkebunan besar), gula mangkok (tebu dari perkebunan rakyat), ekuivalen kopra
6. *Production of paddy and secondary crops data are presented in the form of: dry unhusked rice (paddy), dry loose maize (maize), dry shells crops (soybeans and peanuts), and fresh roots (cassava and sweet potatoes).*
7. *Data on estates are collected by the BPS every month on complete basis through a mailing system. Data on coconut, clove, and kapok, as well as on smallholder plantation, are acquired from the Directorate General of Estates.*
8. *Planted areas of estates refer to condition at the end of the year, and exclude areas less than 5 hectares.*
9. *Production of estates crops are follows: dry rubber (rubber); dry leaves (tea and tobacco); dry beans (coffee and cocoa); dry bark (cassia vera and cinchona); dry fibre (rosella); dry flowers/buds (cloves); refined sugar (sugar cane from estate); cup sugar (sugar cane from smallholders); copra (copra); seeds*

AGRICULTURE

(kopra), biji dan bunga (pala) serta minyak daun (sereh).

and buds (nutmeg); and leaf oil (citronella).

10. Persediaan akhir tahun produksi perkebunan besar bukan merupakan cadangan penyangga (buffer stock).

10. *The production availability of estates at the end of year is not the buffer stock.*

<https://tapinkab.bps.go.id>

ULASAN**DESCRIPTION**

Luas tanam padi sawah di Kecamatan Candi Laras Utara 2018 berdasarkan data Dinas Pertanian Tanaman Pangan mencapai 14.703 ha berhasil dipanen seluas 13.973 ha

Produksi perkebunan di Kecamatan Candi Laras Utara tahun 2018, untuk tanaman kelapa sawit mencapai 53.424 ton kemudian sagu dalam sebanyak 6,42 ton.

Populasi ternak kambing di Kecamatan Candi Laras Utara tahun 2018 berdasarkan data yang ada mencapai 9 ekor. Sementara untuk ternak unggas didominasi ternak itik sebanyak 904.601 ekor.

Area of wetland rice plantation in Candi Laras Utara Sub-District in 2018 based on data from Department of Food Crop Agriculture reached 14.703 ha successfully harvested area of 13.973 ha

Plantation production in Candi Laras Utara Sub-District in 2018, for the rubber plant reaches 53.424 tons and then the metroxylon were 6,42 tons.

The population of goat cattle in Candi Laras Utara Sub-District in 2018 based on the existing data reached 9 tails. While for poultry was dominated by duck as much as 904.601 tail.

5.1 TANAMAN PANGAN/*FOOD CROPS*

Tabel 5.1.1 Luas Lahan Sawah Menurut Jenis Penggunaannya di Kecamatan Candi Laras Utara (Hektar), 2018
Table Area of Wetland by Kinds of land Use (Hectare) in Candi Laras Utara Sub-District, 2018

Jenis penggunaan <i>Kinds of Land Use</i>		Luas Lahan yang Ditanami/Diusahakan <i>Total Area Planted</i>
<i>(1)</i>		<i>(2)</i>
1	Irigasi/ <i>Irrigation</i>	-
2	Tadah Hujan/ <i>Rained</i>	-
3	Rawa Pasang Surut/ <i>Salley</i>	6 383
4	Tanah Sawah Lebak, Polder dan lain-lain,	6 479
Jumlah/<i>Total</i>		12 862

Sumber/*Source*: Dinas Pertanian Kecamatan Candi Laras Utara/*Branch of Agricultural Service of Candi Laras Utara Sub-District*

Tabel 5.1.2 Luas Tanah Kering Menurut Jenis Penggunaannya di Kecamatan Candi Laras Utara (Hektar), 2018
Area of Dry Field by Kinds of Land Use (Hectare) in Candi Laras Utara Sub-District, 2018

Jenis penggunaan <i>Kind of Land Use</i>		Luas Lahan yang Ditanami/Diusahakan (Ha) <i>Total Area Planted</i>
(1)		(2)
1	Tegal / Kebun / Bareland / Garden	850
2	Ladang / Huma / Shifting Cultivation	-
3	Perkebunan / Estates	2 250
4	Ditanami Pohon / Hutan Rakyat	-
5	Padang Penggembalaan / Padang Rumput / Steppe Pasture	510
6	Sementara tidak diusahakan/ <i>Temporarily Unused</i>	380
7	Lainnya (tambak, kolam, empang, hutan Negara. dll)/ <i>Others</i>	-
8	Lahan Bukan Pertanian (Jalan, Pemukiman, Perkantoran, Sungai, dll)	53 242
Jumlah/Total		57 232

Sumber/Source: Cabang Dinas Pertanian Kecamatan Candi Laras Utara/Branch of Agricultural Service of Candi Laras Utara Sub-District

Tabel 5.1.3 Luas Lahan Sawah Menurut Jenis Penggunaannya dan Frekuensi Penanaman Padi di Kecamatan Candi Laras Utara (hektar), 2018
Area of Wetland by Kinds of land Use and Frequency of Cultivation in Candi Laras Utara Sub-District, 2018

Jenis penggunaan <i>Kind of Land Use</i>	Frekuensi Penanaman <i>Frequency of Cultivation</i>			Jumlah <i>Total</i>
	Sekali <i>Once</i>	Dua kali <i>Twice</i>	Tidak Pernah <i>Never</i>	
(1)	(2)	(3)	(4)	(5)
1 Irigasi/ <i>Irrigation</i>	-	-	-	-
2 Tadah Hujan/ <i>Rained</i>	-	-	-	-
3 Rawa Pasang Surut/ <i>Salley</i>	6 001	382	-	6 383
4 Tanah Sawah Lebak, Polder dan lain-lain,	6 234	245	-	6 479
Jumlah/Total	12 235	627	-	12 862

Sumber/Source: Dinas Pertanian Kecamatan Candi Laras Utara/*Branch of Agricultural Service of Candi Laras Utara Sub-District*

Tabel 5.1.4 Luas Tanam, Rusak, Panen, Rata-Rata Produksi dan Produksi Padi dan Palawija Menurut Jenis Tanaman di Kecamatan Candi Laras Utara, 2018
Total Area Planted, Damaged, Harvest, Yield Rate, and Production of Paddy and Second Crops by Kinds of Crops in Candi Laras Utara Sub-District, 2018

	Jenis Tanaman <i>Kind of Crops</i>	Tanam <i>Planted</i> (Ha)	Rusak <i>Damaged</i> (Ha)	Panen <i>Harvest</i> (Ha)	Rata-rata Produksi <i>Yield Rate</i> (Kw/Ha)	Produksi <i>Production</i> (Ton)
	(1)	(2)	(3)	(4)	(5)	(6)
1	Padi Sawah/Wetland <i>Paddy</i>	14 703	-	13 973	44,73	62 502
2	Padi Ladang / <i>Dryland</i> <i>Paddy</i>	-	-	-	-	-
3	Padi sawah + Ladang / <i>Wet & Dryland Paddy</i>	14 703	-	13 973	44,73	62 502
4	Jagung / <i>Maize</i>	-	-	-	-	-
5	Ubi Kayu / <i>Cassava</i>	-	-	-	-	-
6	Ubi Jalar/Sweet <i>Potatoes</i>	-	-	-	-	-
7	Kacang Tanah / <i>Peanuts</i>	-	-	-	-	-
8	Kacang Kedele/ <i>Soybeans</i>	-	-	-	-	-
9	Kacang Hijau/ <i>Green</i> <i>Peas</i>	-	-	-	-	-
	Jumlah/Total	14 703	-	13 973	44,73	62 502

Sumber/Source: Cabang Dinas Pertanian Kecamatan Candi Laras Utara/Branch of Agricultural Service of Candi Laras Utara Sub-District

Tabel 5.1.5 Luas Serangan dan Kerusakan Tanaman Padi Menurut Jenis Serangan di Kecamatan Candi Laras Utara, 2018
Total Area of Attacks Planted and Damaged by Kinds of Attacks in Candi Laras Utara Sub-District, 2018

Jenis Serangan <i>Kind of Attacks</i>		Luas Serangan <i>Area of Attacks Planted (Ha)</i>	Luas Kerusakan <i>Area of Damaged (Ha)</i>
(1)		(2)	(3)
1	Tikus/ <i>Rats</i>	-	-
2	Penggerek Batang	-	-
3	Penyakit Blas	-	-
4	Penyakit Bakanai	-	-
5	Hama Putih Palsu	-	-
6	Busuk Pelepah	-	-
7	Kerdil Rumput	-	-
8	Wereng Coklat	-	-
9	Wereng Hijau (Tungro)	-	-
10	Walang Sangit	-	-
11	Burung/ <i>Birds</i>	-	-
12	Babi/ <i>Wild Pig</i>	-	-
13	Bencana Alam (Kekeringan)	-	-
14	Bencana Alam (Banjir)	-	-
15	Wrg Punggung Put,	-	-
16	Ulat Grayak	-	-
Jumlah/Total		-	-

Sumber/*Source*: Cabang Dinas Pertanian Kecamatan Candi Laras Utara/*Branch of Agricultural Service of Candi Laras Utara Sub-District*

Tabel 5.1.6 Luas Serangan Hama Penyakit terhadap Tanaman Palawija Menurut Jenis Serangan di Kecamatan Candi Laras Utara, 2018
Total Area of Pest Attacks to Second Crops by Kinds of Attacks in Candi Laras Utara sub-district, 2018

Jenis Serangan <i>Kind of Attacks</i>		OPT	Luas Area
(1)		(2)	(3)
1	Kacang tanah	-	-
2	Kedele	-	-
3	Jagung	-	-
4	Kacang Hijau	-	-
5	Ubi Kayu	-	-
6	Ubi Jalar	-	-
Jumlah/Total		-	-

Sumber/Source: Cabang Dinas Pertanian Kecamatan Candi Laras Utara/*Branch of Agricultural Service of Candi Laras Utara Sub-District*

Tabel 5.1.7 Jumlah Mesin Penggilingan Padi Menurut Desa/Kelurahan di Kecamatan Candi Laras Utara, 2018
Number of Milling Machines by Village in Candi Laras Utara Sub-District, 2018

Kelurahan/Desa Kelurahan/Village	Penggilingan Padi (Unit) Milling Machine
(1)	(2)
1 Kaladan	NA
2 Sungai Salai Hilir	NA
3 Sungai Salai	NA
4 Sungai Puting	NA
5 Pariok	NA
6 Margasari Hilir	NA
7 Batalas	NA
8 Teluk Haur	NA
9 Rawana	NA
10 Rawana Hulu	NA
11 Buas Buas Hilir	NA
12 Buas Buas	NA
13 Sawaja	NA
Kecamatan Candi Laras Utara	NA

Sumber/Source: Cabang Dinas Pertanian Kecamatan Candi Laras Utara/*Branch of Agricultural Service of Candi Laras Utara Sub-District*

5.2 HORTIKULURA/*HORTICULTURE*

Tabel 5.2.1 Luas Panen Tanaman Sayuran Menurut Jenis Tanaman (ha) di Kecamatan Candi Laras Utara, 2017-2018
Table *Harvested Area of Vegetables by Kelurahan/Village and Kind of Plant (ha) in Candi Laras Utara Sub-District, 2017-2018*

Jenis Tanaman		2017	2018
(1)		(2)	(3)
1	Bawang Merah/ <i>Shallot</i>	-	-
2	Cabai/ <i>Chilli</i>	2	-
3	Kentang/ <i>Potato</i>	-	-
4	Kubis/ <i>Cabbage</i>	-	-
5	Petsai/ <i>Chinese Cabbage</i>	-	-
6	Tomat/ <i>Tomato</i>	-	-
7	Wortel/ <i>Carrot</i>	-	-

Sumber/Source: BPS, Statistik Pertanian Hortikultura SPH-SbS/BPS-Statistics Indonesia, *Agricultural Statistics for Horticulture SPH-SBS*

Tabel 5.2.2 **Produksi Tanaman Sayuran Menurut Jenis Tanaman (ton) di Kecamatan Candi Laras Utara, 2017-2018**
Production of Vegetables by Kelurahan/Village and Kind of Plant (ton) in Candi Laras Utara Sub-District, 2017-2018

Jenis Tanaman		2017	2018
(1)		(2)	(3)
1	Bawang Merah/ <i>Shallot</i>	-	-
2	Cabai/ <i>Chilli</i>	12,6	-
3	Kentang/ <i>Potato</i>	-	-
4	Kubis/ <i>Cabbage</i>	-	-
5	Petsai/ <i>Chinese Cabbage</i>	-	-
6	Tomat/ <i>Tomato</i>	-	-
7	Wortel/ <i>Carrot</i>	-	-

Sumber/Source: BPS, Statistik Pertanian Hortikultura SPH-SBS/BPS-Statistics Indonesia, *Agricultural Statistics for Horticulture SPH-SBS*

Tabel 5.2.3 Luas Panen Tanaman Biofarmaka Menurut dan Jenis Tanaman (m²) di Kecamatan Candi Laras Utara, 2017-2018
Table *Harvested Area of Madical Plants by Kelurahan/Village and Kind of Plant (m²) in Candi Laras Utara Sub-District, 2017-2018*

	Jenis Tanaman	2017	2018
	(1)	(2)	(3)
1	Jahe/ <i>Ginger</i>	-	-
2	Laos/Lengkuas/ <i>Galanga</i>	-	-
3	Kencur/ <i>East Indian Galagal</i>	-	-
4	Kunyit/ <i>Turmeric</i>	-	-

Sumber/Source: BPS, Statistik Pertanian Hortikultura SPH-TBF/BPS-Statistics Indonesia, *Agricultural Statistics for Horticulture SPH-SBS*

Tabel 5.2.4 **Produksi Tanaman Biofarmaka Menurut Jenis Tanaman (kg) di Kecamatan Candi Laras Utara , 2017-2018**
Production of Medical Plants by Kelurahan/Village and Kind of Plant (kg) in Candi Laras Utara Sub-District, 2017-2018

	Jenis Tanaman	2017	2018
	(1)	(2)	(3)
1	Jahe/ <i>Ginger</i>	-	-
2	Laos/Lengkuas/ <i>Galanga</i>	-	-
3	Kencur/ <i>East Indian Galagal</i>	-	-
4	Kunyit/ <i>Turmeric</i>	-	-

Sumber/Source: BPS, Statistik Pertanian Hortikultura SPH-TBF/BPS-Statistics Indonesia, *Agricultural Statistics for Horticulture SPH-SBS*

Tabel 5.2.5 Produksi Buah-buahan dan Sayuran Tahunan Menurut Jenis Tanaman (ton) di Kecamatan Candi Laras Utara , 2017-2018
Table *Production of Annual Fruits and Vegetables by Kelurahan/Village and Kind of Plant (ton) in Candi Laras Utara Sub-District, 2017-2018*

Jenis Tanaman		2017	2018
(1)		(2)	(3)
1	Mangga/ <i>Mango</i>	-	183,6
2	Durian/ <i>Durian</i>	-	70,2
3	Jeruk/ <i>Orange</i>	2 486,3	10 337,5
4	Pisang/ <i>Banana</i>	94,8	773,5
5	Pepaya/ <i>Papaya</i>	-	-
6	Salak/ <i>Salacca</i>	-	-

Sumber/Source: BPS, Statistik Pertanian Hortikultura SPH-TBF/BPS-Statistics Indonesia, *Agricultural Statistics for Horticulture SPH-SBS*

5.3 TANAMAN PERKEBUNAN/PLANT CROPS

Tabel 5.3.1 Luas Areal dan Produksi Perkebunan Menurut Jenisnya di Kecamatan Candi Laras Utara, 2018
Harvested Area of Plantation by Kinds of Crops in Candi Laras Utara Sub-District, 2018

Jenis Tanaman <i>Kind of Crops</i>	Luas Tanaman <i>Plants Area (Ha)</i>			Produksi Production (Kg)	Rata-Rata Produksi Yield Rate (Kg/Ha)
	TBM	TM	TR		
(1)	(2)	(3)	(4)	(5)	(6)
1 Karet/ <i>Rubber</i>	-	-	-	-	-
2 Kelapa Dalam/ <i>Coconut</i>	3	60	1,5	23 458	391
3 Kelapa Sawit/ <i>Coconut</i>	6 377	17 569	-	53 424 103	3 040,82
4 Kopi/ <i>Coffee</i>	-	-	-	-	-
5 Cengkeh/ <i>Cloves Plant</i>	-	-	-	-	-
6 Lada/ <i>Pepper</i>	-	-	-	-	-
7 Kakao/ <i>Cocoa</i>	-	-	-	-	-
8 Kemiri/ <i>Aleurites Luccana</i>	-	-	-	-	-
9 Aren/ <i>Palm</i>	-	-	-	-	-
10 Sagu/ <i>Metroxylon</i>	1 232	18,5	-	6 425	347
11 Pinang/ <i>Areca Catechu</i>	-	-	-	-	-
Kecamatan Candi Laras Utara	7 612	17 647,5	1,5	53 453 986	

Sumber/*Source*: Cabang Dinas Pertanian Kecamatan Candi Laras Utara/*Branch of Agricultural Service of Candi Laras Utara Sub-District*

5.4 PETERNAKAN/*LIVESTOCK*

Tabel 5.4.1 Populasi ternak dan Unggas Menurut Jenisnya di Kecamatan Candi Laras Utara, 2018
Population of Livestock and Fowl by Kinds of Livestock and Fowl in Candi Laras Utara sub-District, 2018

	Jenis Ternak dan Unggas <i>Kinds of Livestock and Poultry</i>	Jumlah <i>Total</i>
	(1)	(2)
1	Kuda/ <i>Horse</i>	-
2	Sapi Jantan/ <i>Male Cow</i>	5
3	Sapi Betina/ <i>Female Cow</i>	4
4	Kerbau/ <i>Buffalo</i>	4
5	Domba/ <i>Sheep</i>	-
6	Kambing/ <i>Goats</i>	9
7	Babi/ <i>Pigs</i>	-
8	Kelinci/ <i>Rabbit</i>	-
9	Ayam Ras Petelur/ <i>Village Layers</i>	-
10	Ayam Ras Pedaging	-
11	Ayam Buras/ <i>Local Chicken</i>	3 736
12	Itik/ <i>Duck</i>	904 601
13	Puyuh	-
14	Merpati	114
15	Itik Manila	28
	Jumlah/Total	908 501

Sumber/Source: Dinas Pertanian Kabupaten Tapin/Agricultural Service of Tapin Regency

Tabel 5.4.2 Jumlah PPL dan Poktan Menurut Desa/Kelurahan di Kecamatan Candi Laras Utara, 2018
Number of PPL and Poktan by Village in Candi Laras Utara Sub-District, 2018

	Kelurahan/Desa Kelurahan/Village	PPL	Poktan
	(1)	(2)	(3)
1	Kaladan	1	24
2	Sungai Salai Hilir	1	18
3	Sungai Salai	-	15
4	Sungai Puting	1	7
5	Pariok	1	14
6	Margasari Hilir	-	13
7	Batalas	1	14
8	Teluk haur	1	11
9	Rawana	2	9
10	Rawana Hulu	1	11
11	Buas Buas Hilir	-	18
12	Buas Buas	1	13
13	Sawaja	-	5
Kecamatan Candi Laras Utara		10	172

Sumber/Source: Cabang Dinas Pertanian Kecamatan Candi Laras Utara/*Branch of Agricultural Service of Candi Laras Utara Sub-District*

Industri, Pertambangan, Konstruksi, & Energi

INDUSTRI, MINING,
CONSTRUCTION, & ENERGY

BAB VI

<https://tapiintan.com.co.id>

PENJELASAN TEKNIS

1. Pelanggan adalah individu atau kelompok, baik rumah tangga, perusahaan atau institusi non profit yang membeli air bersih dari perusahaan air bersih.
2. Air disalurkan adalah volume air bersih dari perusahaan air bersih

TECHNICAL NOTES

1. *Customer is an individual or a group, whether a household, company or non-profit institution that buys clean water from a water company.*
2. *Water disbursed is the volume of clean water from clean water companies*

<https://tapinkab.bps.go.id>



ULASAN

DESCRIPTION

Pada tahun 2018 di Kecamatan Candi Laras Utara terdapat 4.814 rumah tangga yang menggunakan listrik PLN sementara sebanyak 52 rumah tangga menggunakan listrik Non-PLN sisanya 19 rumah tangga menggunakan sumber penerangan lainnya.

In 2018, Candi Laras Utara Sub-District has 4.814 households using PLN electricity while 52 household use non-PLN electricity, the remaining 19 households using other sources of lighting.

Jumlah pelanggan Perusahaan Daerah Air Minum (PDAM) di Kecamatan Candi Laras Utara tidak tersedia.

Number of customers of Regional Water Company (PDAM) in Candi Laras Utara District is not available.

<https://tapinkab.bps.go.id>

6.1 ENERGI/ENERGY

Tabel 6.1.1 Jumlah Rumah Tangga Memakai Listrik PLN dan Non-PLN serta Penerangan Lainnya Menurut Desa/Keurahan di Kecamatan Candi Laras Utara, 2018
Number of Households Using Electricity from PLN, Non-PLN, and Others by Village in Candi Laras Utara Sub-District, 2018

Kelurahan/Desa <i>Kelurahan/Village</i>	Rumah Tangga Memakai Listrik <i>Households Using Electricity</i>		
	PLN	Non-PLN	Lainnya <i>Others</i>
(1)	(2)	(3)	(4)
1 Kaladan	739	28	-
2 Sungai Salai Hilir	434	2	-
3 Sungai Salai	462	-	2
4 Sungai Puting	328	-	2
5 Pariok	539	-	-
6 Margasari Hilir	664	1	-
7 Batalas	405	23	3
8 Teluk Haur	390	-	-
9 Rawana	144	-	7
10 Rawana Hulu	298	-	-
11 Buas Buas Hilir	375	-	4
12 Buas Buas	480	-	-
13 Sawaja	286	-	-
Kecamatan Candi Laras Utara	4 814	52	18

Sumber/Source: Koordinator Statistik Kecamatan Candi Laras Utara/Sub-District Statistical Officer of Candi Laras Utara

Tabel 6.1.2 Jumlah Pelanggan Air Minum dan yang Terjual Menurut Jenis Pelanggan di Kecamatan Candi Laras Utara, 2018
Number of Water Company Customers and Out Sold by Kinds of Customers in Candi Laras Utara Sub-District, 2018

Jenis Pelanggan <i>Kind of Customers</i>		Pelanggan <i>Customers</i>	Yang Terjual (m ³) <i>Out Sold</i>
(1)		(2)	(3)
1	Sosial (K1)	13	925
2	Non Niaga (k2)	78	6 172
3	Niaga Umum (K3)	-	-
4	Niaga Khusus (K4)	-	-
5	Lain-lain/Mobil Tangki Air	-	-
Jumlah/Total		91	7 097

Sumber/Source: PDAM Kecamatan Candi Laras Utara /Local Water Company of Candi Laras Utara

Perdagangan

TRADE

**BAB
VII**

PENJELASAN TEKNIS

1. Koperasi adalah badan usaha yang beranggotakan orang-seorang atau badan hukum. Koperasi dengan melandaskan kegiatannya berdasarkan prinsip Koperasi sekaligus sebagai gerakan ekonomi rakyat yang berdasar atas asas kekeluargaan. (UU No. 25 Tahun 1992)
2. Koperasi unit desa merupakan koperasi di wilayah pedesaan yang bergerak dalam penyediaan kebutuhan masyarakat yang berkaitan dengan kegiatan pertanian. Koperasi unit desa dapat juga dikatakan sebagai wadah organisasi ekonomi yang berwatak sosial dan merupakan wadah bagi pengembangan berbagai kegiatan ekonomi masyarakat pedesaan yang diselenggarakan oleh masyarakat dan untuk masyarakat itu sendiri. Koperasi unit desa dapat juga disebut sebagai koperasi serba usaha karena berusaha memenuhi berbagai bidang seperti simpan pinjam, konsumsi, produksi, pemasaran dan jasa.

TECHNICAL NOTES

1. Cooperative is a business entity consisting of persons or legal entities. Cooperative with its activities based on the principle of Cooperatives as well as the people's economic movement based on the principle of kinship. (Law No. 25 of 1992)
2. Village cooperatives are cooperatives in rural areas that are engaged in providing community needs related to agricultural activities. Village cooperatives can also be said to be a platform for economic organization with a social character and is a venue for the development of various economic activities of rural communities organized by the community and for the community itself. Village cooperative units can also be referred to as all-round cooperatives as they seek to meet various fields such as savings and loans, consumption, production, marketing and services.

ULASAN

DESCRIPTION

Pada tahun 2018 di Kecamatan Candi Laras Utara tidak tersedia Koperasi Unit Desa baik yang berstatus aktif dan non aktif.

In 2018 in Candi Laras Utara Sub-District there is no Village Unit Cooperative either in active or non-active status.

<https://tapinkab.bps.go.id>

Tabel 7.1.1 Jumlah Koperasi Unit Desa (KUD) Menurut Desa/Kelurahan di Kecamatan Candi Laras Utara, 2018
Number of KUD by Village in Candi Laras Utara Sub-District, 2018

	Kelurahan/Desa <i>Kelurahan/Village</i>	Aktif <i>Active</i>	Tidak Aktif <i>Non-Active</i>	Jumlah <i>Total</i>
	(1)	(2)	(3)	(4)
1	Kaladan	-	-	-
2	Sungai Salai Hilir	-	-	-
3	Sungai Salai	-	-	-
4	Sungai Puting	-	-	-
5	Pariok	-	-	-
6	Margasari Hilir	-	-	-
7	Batalas	-	-	-
8	Teluk Haur	-	-	-
9	Rawana	-	-	-
10	Rawana Hulu	-	-	-
11	Buas Buas Hilir	-	-	-
12	Buas Buas	-	-	-
13	Sawaja	-	-	-
Kecamatan Candi Laras Utara		-	-	-

Sumber/Source: Kantor Camat Candi Laras Utara/Candi Laras Utara Sub-District Office

Hotel, Pariwisata, Transportasi, & Komunikasi

HOTEL, TOURISM, TRANSPORTATION,
& COMMUNICATION

BAB VIII

PENJELASAN TEKNIS

TECHNICAL NOTES

1. Hotel adalah penyediaan akomodasi secara harian berupa kamar-kamar di dalam satu bangunan yang dapat dilengkapi dengan jasa pelayanan makan dan minum, kegiatan hiburan dan atau fasilitas lainnya. Hotel terdiri dari hotel berbintang dan hotel non-bintang.
 2. Tingkat penghunian kamar hotel adalah persentase banyaknya malam kamar yang dihuni terhadap banyaknya malam kamar yang tersedia.
 3. Kendaraan bermotor adalah setiap kendaraan yang digerakkan oleh peralatan teknik yang ada pada kendaraan tersebut, biasanya digunakan untuk angkutan orang atau barang di atas jalan raya selain kendaraan yang berjalan di atas rel. Kendaraan bermotor yang dicatat adalah semua jenis kendaraan kecuali kendaraan bermotor TNI/Polri dan Korps Diplomatik.
 4. Kantor Pos adalah tempat pemberi pelayanan komunikasi tertulis dan atau surat elektronik, layanan paket, layanan logistik, layanan transaksi keuangan, dan layanan
1. *Hotel is a daily supply of accommodation rooms within a building which can be equipped with eating and drinking services, entertainment activities and/or other facilities, Hotel consists of a classified hotel and a non-classified hotel,*
 2. *Room occupancy rate is the number of room-nights occupied divided by the number of room-nights available, multiplied by 100 percent,*
 3. *Motor vehicles are any kind of vehicles motorized by machine set up in those vehicles, they are usually used for transporting peoples or goods on roads except vehicles moving along a railway line, The data cover all kinds of motor vehicles except those belong to Indonesia Army Force Indonesian State Police and Diplomatic Corps,*
 4. *Post Office is a service provider facility of written communication and or electronic mail, parcel service, logistics services, financial transaction services, and postal*

keagenan pos untuk kepentingan umum. Rumah pos berfungsi sama seperti kantor pos dan kantor pos pembantu, bedanya rumah pos biasanya terletak di daerah terpencil.

services to the public, Postal house has the same function as the post office and subsidiary of post office, the difference is that postal house is usually located in remote areas,

5. Telekomunikasi adalah setiap pemancaran, pengiriman dan atau penerimaan dari setiap informasi dalam bentuk tanda-tanda, isyarat, tulisan, gambar, suara dan bunyi melalui sistem kawat, optik, radio atau sistem elektromagnetik lainnya.

5. *Telecommunication includes every transmitting, delivering and or receiving from every information of marking, signal, article, picture, sound and voice through strand of wire system, optic, radio or other electromagnetic system,*

6. Jaringan telekomunikasi adalah rangkaian perangkat telekomunikasi dan kelengkapannya yang digunakan dalam bertelekomunikasi.

6. *Telecommunication network is peripheral network of telecommunication and its equipment used in the means of telecommunication,*

7. Telepon tetap kabel dalam Susenas disebut telepon rumah adalah jaringan telekomunikasi menggunakan perangkat telepon tetap dengan kabel yang secara umum diatur oleh standar-standar teknis dengan menggunakan suatu nomor telepon, dikenal pula sebagai Public Switched Telephone Network (PSTN). Pada umumnya dimanfaatkan untuk telepon rumah dan jaringan internet, memiliki kemampuan menghantarkan sinyal

7. *Fixed line telephone based on Susenas called home phone is a telecommunication network using fixed line telephone device which is generally regulated by technical standards, using a phone number, also known as the Public Switched Telephone Network (PSTN), It is generally used for home phone and Internet networks, has the ability to deliver a strong and clear signal with a relatively low cost.*

dengan kuat dan jelas dengan biaya yang relatif lebih murah.

8. Telepon bergerak seluler adalah perangkat telekomunikasi elektronik yang mempunyai kemampuan dasar yang sama dengan telepon tetap kabel, namun dapat dibawa ke mana-mana (portable, mobile) dan tidak perlu disambungkan dengan jaringan telekomunikasi kabel. Selain berfungsi sebagai telepon, telepon seluler modern biasanya mendukung layanan tambahan seperti Short Messages Services (SMS), Multimedia Messages Service (MMS), e-mail dan akses Internet, aplikasi bisnis dan permainan, serta fotografi. Saat ini, Indonesia mempunyai dua sistem jaringan telepon bergerak seluler yaitu Global System for Mobile Telecommunications (GSM) dan CDMA.
8. *Cellular mobile phone is an electronic telecommunication device which has the same basic capabilities with fixed cables, but can be taken anywhere (portable, mobile) and does not need to be connected to the wired telecommunications networks, In addition to functioning as a telephone, modern mobile phone typically supports additional services such as Short Messages Services (SMS), Multimedia Messages Service (MMS), e-mail and access to the Internet, business applications and games, as well as photography, Currently, Indonesia has two cellular mobile telephone network system that are GSM (Global System for Mobile Telecommunications) and Code Division Multiple Access (CDMA).*
9. Internet adalah sebuah jaringan komputer publik di seluruh dunia. Internet menyediakan akses ke sejumlah layanan komunikasi termasuk World Wide Web dan membawa email, berita, hiburan dan file data.
9. *The internet is a worldwide public computer network, It provides access to a number of communication services including the World Wide Web and carries e-mail, news, entertainment and data files.*

ULASAN	DESCRIPTION
<p>Jumlah fasilitas akomodasi hotel/losmen yang tersedia di Kecamatan Candi Laras Utara sampai dengan 2018 tidak tersedia.</p>	<p><i>The number of accommodation / hotel accommodation facilities available in Kecamatan Candi Laras Utara until 2018 is not available.</i></p>
<p>Data panjang jalan di Kecamatan Candi Laras Utara tahun 2018 tidak tersedia</p>	<p><i>Road Length data of Candi Laras Utara Sub-District in 2018 is not available</i></p>
<p>Banyaknya kendaraan bermotor di Kecamatan Candi Laras Utara tahun 2018 didominasi oleh kendaraan roda dua sebanyak 6.656 diikuti oleh kendaraan roda empat sebanyak 83kendaraan. Sementara untuk kendaraan tidak bermotor didominasi oleh sepeda sebanyak 3.201.</p>	<p><i>The number of vehicles in Candi Laras Utara Sub-District in 2018 is dominated by two-wheeled vehicles of 6.656, followed by four-wheeled vehicles of 71 vehicles. While for non-motorized vehicles dominated by bike as much as 3.201.</i></p>

8.1 HOTEL/*HOTEL*

Tabel 8.1.1 Jumlah Akomodasi Hotel Menurut Desa/Kelurahan di Kecamatan Candi Laras Utara, 2018
Number of Hotel Accomodations by Village in Candi Laras Utara Sub-District, 2018

Kelurahan/Desa <i>Kelurahan/Village</i>	Hotel <i>Hotels</i>		Kamar <i>Rooms</i>		Tempat Tidur <i>Beds</i>	
	2017	2018	2017	2018	2017	2018
(1)	(2)	(3)	(4)	(5)	(6)	(7)
1 Kaladan	-	-	-	-	-	-
2 Sungai Salai Hilir	-	-	-	-	-	-
3 Sungai Salai	-	-	-	-	-	-
4 Sungai Puting	-	-	-	-	-	-
5 Pariok	-	-	-	-	-	-
6 Margasari Hilir	-	-	-	-	-	-
7 Batalas	-	-	-	-	-	-
8 Teluk haur	-	-	-	-	-	-
9 Rawana	-	-	-	-	-	-
10 Rawana Hulu	-	-	-	-	-	-
11 Buas Buas Hilir	-	-	-	-	-	-
12 Buas Buas	-	-	-	-	-	-
13 Kaladan	-	-	-	-	-	-
Jumlah/Total	-	-	-	-	-	-

Sumber/*Source*: Badan Pusat Statistik Kabupaten Tapin/*Statistics of Tapin Regency*

8.2 PARIWISATA/*TOURISM*

Tabel 8.2.1 Jumlah Restoran/Rumah Makan Menurut Desa/Kelurahan di Kecamatan Candi Laras Utara, 2018
Number of Restaurant by Village in Candi Laras Utara Sub-District, 2018

Kelurahan/Desa Kelurahan/Village	2016	2017	2018
(1)	(2)	(3)	(4)
Kaladan	-	-	-
Sungai Salai Hilir	-	-	-
Sungai Salai	-	-	-
Sungai Puting	-	-	-
Pariok	-	-	-
Margasari Hilir	-	-	-
Batalas	-	-	-
Teluk haur	-	-	-
Rawana	-	-	-
Rawana Hulu	-	-	-
Buas Buas Hilir	-	-	-
Buas Buas	-	-	-
Jumlah/Total	-	-	-

Sumber/Source: Dinas Pariwisata Kabupaten Tapin/*Tourism Service of Tapin Regency*

8.3 TRANSPORTASI/*TRANSPORTATION*

Tabel 8.3.1 Panjang Jalan Menurut Jenis Permukaan dan Kondisi Jalan di Kecamatan Candi Laras Utara, 2018
Length of Roads by Regency/City and Level of Government Authority in Sulawesi Utara Province (km), 2015

Keadaan Jalan <i>Condition of Roads</i>	Status Panjang Jalan (Km) <i>Length of Roads Status</i>		
	Negara <i>Country</i>	Provinsi <i>Province</i>	Kabupaten <i>Municipality</i>
(1)	(2)	(3)	(4)
Jenis Permukaan/ <i>Type of Surfaces</i>			
a. Diaspal/ <i>Paved</i>	-	-	-
b. Kerikil/ <i>Gravel</i>	-	-	-
c. Tanah/ <i>Soil</i>	-	-	-
d. Tidak dirinci/ <i>Not Specified</i>	-	-	-
Jumlah/Total			
Kondisi Jalan/ <i>Condition of Roads</i>			
a. Baik/ <i>Good</i>	-	-	-
b. Sedang/ <i>Normal</i>	-	-	-
c. Rusak/ <i>Damaged</i>	-	-	-
d. Rusak Berat/ <i>Severely Damaged</i>	-	-	-
Jumlah/Total			
Kelas Jalan/ <i>Level of Roads</i>			
a. Kelas I	-	-	-
b. Kelas II	-	-	-
c. Kelas III	-	-	-
d. Kelas III a	-	-	-
e. Kelas IV	-	-	-
f. Kelas V	-	-	-
g. Kelas Tidak dirinci	-	-	-
Jumlah/Total			

Sumber/*Source*: Dinas PU Kecamatan Candi Laras Utara/*Public Works Service Of Candi Laras Utara Sub-District*

Tabel 8.3.2 Jumlah Kendaraan Bermotor Menurut Desa/Kelurahan dan Jenis Kendaraan di Kecamatan Candi Laras Utara, 2018
Number of Motor Vehicles by Village and Kinds of Vehicle in Candi Laras Utara Sub-District, 2018

Kelurahan/Desa <i>Kelurahan/Village</i>	Jenis Kendaraan <i>Kinds of Vehicle</i>		
	Roda 4 <i>Four Wheels</i>	Roda 3 <i>Tricycle</i>	Roda 2 <i>Two Wheels</i>
(1)	(2)	(3)	(4)
1 Kaladan	4	-	1 667
2 Sungai Salai Hilir	5	-	746
3 Sungai Salai	4	-	798
4 Sungai Puting	7	-	493
5 Pariok	16	-	514
6 Margasari Hilir	36	-	872
7 Batalas	-	-	519
8 Teluk haur	4	-	481
9 Rawana	-	-	92
10 Rawana Hulu	-	-	329
11 Buas Buas Hilir	5	-	344
12 Buas Buas	1	-	457
13 Sawaja	1	-	64
Kecamatan Candi Laras Utara	83	-	6 656

Sumber/Source: Kepala Desa Se-Kecamatan Candi Laras Utara/All Village Heads of Candi Laras Utara Sub-District

Tabel 8.3.3 Jumlah Kendaraan Tidak Bermotor Menurut Desa/Kelurahan di Kecamatan Candi Laras Utara, 2018
Number of Non-Motorized Vehicle by Village in Candi Laras Utara Sub-District, 2018

	Kelurahan/Desa <i>Kelurahan/Village</i>	Jenis Kendaraan <i>Kinds of Vehicle</i>		
		Sepeda <i>Bicycle</i>	Becak <i>Pedicab</i>	Gerobak <i>Cart</i>
	(1)	(2)	(3)	(4)
1	Kaladan	821	-	-
2	Sungai Salai Hilir	316	-	-
3	Sungai Salai	319	-	-
4	Sungai Puting	114	-	-
5	Pariok	398	-	-
6	Margasari Hilir	683	-	-
7	Batalas	211	-	-
8	Teluk haur	187	-	-
9	Rawana	91	-	-
10	Rawana Hulu	103	-	-
11	Buas Buas Hilir	176	-	-
12	Buas Buas	138	-	-
13	Sawaja	69	-	-
Kecamatan Candi Laras Utara		3 201	-	-

Sumber/Source: Kepala Desa Kecamatan Candi Laras Utara/ All Village Heads of Candi Laras Utara Sub-District

8.4 KOMUNIKASI/COMMUNICATION

Tabel 8.4.1 Jumlah Surat, Pos dan Paket yang Dikirim dan Diterima di Kecamatan Candi Laras Utara, 2018
Number of Letter, Post, and Package Sent and Received in Candi Laras Utara Sub-District, 2018

Uraian	Kirim Sent	Terima Received
(1)	(2)	(3)
Surat		
a. Kilat Khusus	NA	NA
b. Kilat	NA	NA
c. Dinas	NA	NA
Pos		
a. Luar Negeri	NA	NA
b. Biasa	NA	NA
c. Tercatat	NA	NA
Jumlah/Total	NA	NA

Sumber/Source: PT. Pos Indonesia (Persero) Kecamatan Candi Laras Utara/ PT. Pos Indonesia of Candi Laras Utara Sub-District

Tabel 8.4.2 Jumlah Alat Sarana Komunikasi Menurut Desa/Kelurahan di Kecamatan Candi Laras Utara, 2018
Number of Communication Facilities by Village in Candi Laras Utara Sub-District, 2018

	Kelurahan/Desa <i>Kelurahan/Village</i>	Kantor Pos <i>Post office</i>	Warnet <i>Internet Cafe</i>	Telepon Umum <i>Public Telephone</i>
	(1)	(2)	(3)	(4)
1	Kaladan	-	-	-
2	Sungai Salai Hilir	-	-	-
3	Sungai Salai	-	-	-
4	Sungai Puting	-	-	-
5	Pariok	-	-	-
6	Margasari Hilir	-	-	-
7	Batalas	-	-	-
8	Teluk haur	-	-	-
9	Rawana	-	-	-
10	Rawana Hulu	-	-	-
11	Buas Buas Hilir	-	-	-
12	Buas Buas	-	-	-
13	Sawaja	-	-	-
Kecamatan Candi Laras Utara		-	-	-

Sumber/Source: Kepala Desa Kecamatan Candi Laras Utara/*All Village Heads in Candi Laras Utara Sub-District*

Keuangan Daerah dan Harga

LOCAL FINANCE AND PRICE

BAB IX

<https://tapiwa.com/ps.co.id>

PENJELASAN TEKNIS**TECHNICAL NOTES**

- | | |
|---|--|
| <p>1. Realisasi Penerimaan dan Pengeluaran Pemerintah Provinsi adalah realisasi/perhitungan APBD Provinsi pada tiap tahun anggaran.</p> | <p>1. <i>Actual revenue and expenditure of Provincial Government is the realization/provincial budget calculations for every fiscal year.</i></p> |
| <p>2. Pendapatan Asli Daerah (PAD) adalah pendapatan yang diperoleh daerah yang dipungut berdasarkan peraturan daerah sesuai dengan peraturan perundang-undangan, guna keperluan daerah yang bersangkutan dalam membiayai kegiatannya.</p> | <p>2. <i>Original Local Government Revenue is revenue that withheld based on local regulations in accordance with the legislation, for the purposes of financing their activities.</i></p> |
| <p>3. Dana Perimbangan adalah dana yang bersumber dari pendapatan APBN yang dialokasikan kepada Daerah untuk mendanai kebutuhan daerah dalam rangka pelaksanaan desentralisasi.</p> | <p>3. <i>Balanced Budget is the fund coming from the state budget that allocated to regions to fund their needs in the context of decentralization.</i></p> |
| <p>4. Lain-lain Pendapatan yang Sah adalah pendapatan lainnya dari pemerintah pusat dan atau dari instansi pusat, serta dari daerah lainnya.</p> | <p>4. <i>Other Legal Revenue is other income that coming from the central government and or from the central agencies, as well as from other local government.</i></p> |

ULASAN

Target penerimaan Pajak Bumi dan Bangunan (PBB) di Kecamatan Candi Laras Utara sebesar Rp149.378.066.

DESCRIPTION

The target of Land and Building Tax (PBB) revenue in Candi Laras Utara Sub-District is Rp149.378.066.

<https://tapinkab.bps.go.id>

9.1 KEUANGAN DAERAH/*LOCAL FINANCE*

Tabel 9.1.1 Target Penerimaan Pajak Bumi dan Bangunan Menurut Desa/Kelurahan di Kecamatan Candi Laras Utara, 2018
Target of Property Tax Revenue by Village in Candi Laras Utara Sub-District, 2018

	Kelurahan/Desa Kelurahan/Village (1)	Target (Rp) Target (Rp) (2)
1	Kaladan	31 380 149
2	Sungai Salai Hilir	7 060 883
3	Sungai Salai	5 097 487
4	Sungai Puting	44 158 425
5	Pariok	9 966 291
6	Margasari Hilir	22 005 117
7	Batalas	6 553 657
8	Teluk Haur	5 103 378
9	Rawana	3 516 516
10	Rawana Hulu	1 392 754
11	Buas Buas Hilir	3 230 079
12	Buas Buas	8 181 029
13	Sawaja	1 732 310
Kecamatan Candi Laras Utara		149 378 066

Sumber/Source: Badan Pengelolaan Pajak dan Retribusi Daerah Kabupaten Tapin/*Regional Tax and Retribution Management Agency of Tapin Regency*

Tabel 9.1.2 Target Penerimaan Pajak Bumi dan Bangunan di Kecamatan Candi Laras Utara Tahun 2010-2018
Table Target of Property Tax Revenue in Candi Laras Utara Sub-District 2010-2018

Tahun Year	Target (Rp) Target (Rp)
(1)	(2)
2010	95 313 007
2011	125 736 237
2012	143 679 724
2013	149 504 654
2014	138 901 870
2015	143 823 480
2016	145 411 313
2017	157 715 817
2018	149 379 066

Sumber/Source: Badan Pengelolaan Pajak dan Retribusi Daerah Kabupaten Tapin/Regional Tax and Retribution Management Agency of Tapin Regency

Perbandingan Antar Kecamatan

SUB-DISTRICT COMPARISON

BAB
X

ULASAN

Jumlah penduduk Kabupaten Tapin pada tahun 2018 mencapai 189.081 jiwa. Penduduk Kecamatan Binuang menjadi penyumbang terbesar proporsi penduduk di Kabupaten Tapin dengan 16,57 persen, sedangkan Kecamatan Piani menjadi kecamatan dengan penduduk paling sedikit di Kabupaten Tapin dengan proporsi penduduk sebesar 3,19 persen.

Pada tahun 2018 jumlah produksi padi di Kabupaten Tapin sebanyak 435.914 ton yang terdiri dari 420.439 ton padi sawah dan 15.475 ton padi ladang. Kecamatan penghasil padi sawah terbesar adalah Kecamatan Tapin Tengah yaitu sebanyak 97.213 ton sementara produsen padi ladang terbesar adalah Kecamatan Piani sebanyak 8.219 ton.

DESCRIPTION

The population of Tapin Regency in 2018 reached 189.081 people. Residents of Binuang District became the largest contributor to the proportion of the population in Tapin Sub-district with 16,57 percent, while Piani Sub-district became the district with the least population in Tapin District with a proportion of population of 3,19 percent.

In 2018 the amount of rice production in Tapin Regency is 435.914 tons consisting of 420.439 tons of rice paddy and 15.475 tons of field rice. The biggest rice producing sub-district is Tapin Tengah sub-district with 97.213 tons while the biggest rice field producer is Piani Sub-district with 8.219 tons.

Tabel 10.1.1 Jumlah Penduduk Menurut Kecamatan di Kabupaten Tapin, 2018
Table Population by Sub-District in tapin Regency, 2018

Kecamatan Sub-District	Penduduk Population
(1)	(2)
1 Benuang	31 341
2 Hatungun	9 056
3 Tapin Selatan	20 633
4 Salam Babaris	12 458
5 Tapin Tengah	19 399
6 Bungur	13 539
7 Piani	6 038
8 Lokpaikat	10 102
9 Tapin Utara	26 240
10 Bakarangan	9 568
11 Candi Laras Selatan	13 161
12 Candi Laras Utara	17 546
Kabupaten Tapin	189 081

Sumber/Source: Badan Pusat Statistik Kabupaten Tapin/Statistics of Tapin regency

Tabel 10.1.2 Produksi Padi Sawah dan Padi Ladang Menurut Kecamatan di Kabupaten Tapin, 2018
Production of Wetland Paddy and Dryland Paddy by Sub-District in Tapin Regency, 2018

	Kecamatan Sub-District	Padi Sawah (ton) Wetland Paddy	Padi Ladang (ton) Dryland Paddy
	(1)	(2)	(3)
1	Binuang	20 938	1 440
2	Hatungun	3 866	3 370
3	Tapin Selatan	87 592	-
4	Salam Babaris	474	1 202
5	Tapin Tengah	97 213	-
6	Bungur	17 208	1 244
7	Piani	35	8 219
8	Lokpaikat	10 516	-
9	Tapin Utara	20 969	-
10	Bakarangan	34 981	-
11	Candi Laras Selatan	64 145	-
12	Candi Laras Utara	62 502	-
	Kabupaten Tapin	420 439	15 475

Sumber/Source: Dinas Pertanian Kabupaten Tapin/ Agricultural Service of Tapin Regency



Sensus
Penduduk
2020

DATA

MENCERDASKAN BANGSA

Enlighten The Nation



**BADAN PUSAT STATISTIK
KABUPATEN TAPIN
BPS-STATISTICS OF TAPIN REGENCY**

Jl. Letjend Haryono MT Rantau 71111
Telp: (0517) 31035, Fax: (0517) 31035
Homepage: <http://tapinkab.bps.go.id> Email: bps6305@bps.go.id

ISBN 978-602-0724-08-9



9 786020 724089