



# MORONGE

DALAM 4 ANGKA

*in figures*

# 2010



# MORONGE DALAM ANGKA

# 2010



**BADAN PUSAT STATISTIK  
KABUPATEN KEPULAUAN TALAUD**  
Kompleks Perkantoran Pemda, Melonguane, 95885

## MORONGE DALAM ANGKA 2010

Katalog dalam Terbitan

I S S N : -  
Nomor Publikasi : 1102001.7104040

Ukuran Buku : 16,5 Cm X 21,5 Cm  
Jumlah Halaman : 118 halaman

Naskah :  
Badan Pusat Statistik  
Kabupaten Kepulauan Talaud

Penyunting / Editor :  
Seksi Integrasi Pengolahan dan Diseminasi Statistik

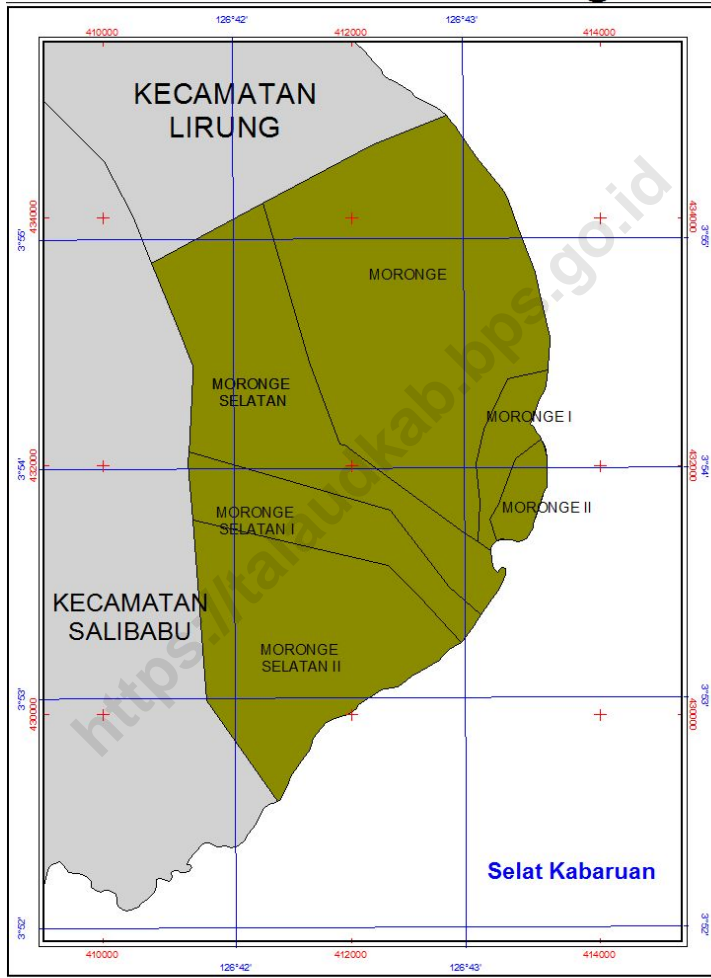
Gambar Cover :  
Foto Aktivitas dan Kegiatan Pembangunan  
Kabupaten Kepulauan Talaud

Desain Cover :  
Seksi Integrasi Pengolahan dan Diseminasi Statistik


Diterbitkan oleh :  
Badan Pusat Statistik  
Kabupaten Kepulauan Talaud

Boleh dikutip dengan menyebutkan sumbernya

# Kecamatan Moronge



0 600 1200 1800 Meters



## KATA SAMBUTAN

Saya menyambut dengan gembira penerbitan buku Moronge Dalam Angka 2010. Tersedianya data yang akurat sangat membantu dalam perencanaan, pelaksanaan, penyediaan, dan pengawasan pembangunan.

Dengan tersedianya publikasi ini kita akan memiliki inventaris sumber data yang tepat dan sama sebagai potret kecamatan. Oleh karena itu, publikasi ini dapat dimanfaatkan sebagai bagian dari perencanaan secara sistimatis, menyeluruh, dan terpadu.

Saya mengucapkan banyak terimakasih kepada Koordinator Statistik Kecamatan Moronge yang telah membantu serta memberikan sumbangan pemikiran dan tenaga, sehingga publikasi ini dapat terselesaikan.

Akhirnya saya mengharapkan agar publikasi ini dapat terwujud secara berkesinambungan sehingga kita senantiasa mempunyai visi dan misi data yang sama, sekaligus dapat diinformasikan kepada masyarakat dan instansi yang memerlukannya.

Semoga buku ini bermanfaat bagi kita semua.

Morong ,                  Juni 2010

Camat Moronge

**Alex Bawelle**

NIP. 19611113 198812 1 001

## KATA PENGANTAR

Dengan memanjatkan puji syukur kehadiran Tuhan Yang Maha Esa, publikasi Moronge Dalam Angka 2010 dapat terselesaikan yang merupakan tugas pokok dari Koordinator Statistik Kecamatan.

Moronge Dalam Angka 2010 adalah publikasi tahunan yang menyajikan dan memberikan gambaran tentang keadaan geografis, ciri-ciri dan keadaan sosial ekonomi penduduk, serta keadaan sosial perekonomian kecamatan.

Buku publikasi ini dapat terwujud berkat kerjasama dan bantuan dari berbagai pihak baik instansi pemerintah maupun swasta. Atas bantuan ini disampaikan penghargaan dan ucapkan terimakasih yang sebesar besarnya.

Pada kesempatan ini diucapkan terimakasih kepada Pemerintahan Kecamatan Moronge atas perhatian yang diberikan untuk penerbitan ini.

Disadari bahwa publikasi ini banyak kekurangannya, saran dan kritik membangun dari berbagai pihak untuk perbaikan publikasi ini sangat kami harapkan.

Semoga penyajian data statistik dalam publikasi ini bermanfaat bagi kita.

Moronge, Juni 2010

MITRA STATISTIK KECAMATAN  
Moronge

**Anton G. T**

## DAFTAR ISI

Kata Sambutan	ii
Kata Pengantar	iii
Daftar Isi	iv
Daftar Tabel	v
Bab I Keadaan Geografis .....	1
Bab II Pemerintahan .....	5
Bab III Penduduk dan Ketenaga kerjaan .....	15
Bab IV Sosial .....	29
Bab V Pertanian .....	53
Bab VI Industri .....	75
Bab VII Perdagangan .....	85
Baba VIII Transportasi .....	89
Bab IX Keuangan dan Harga – harga .....	95

## DAFTAR TABEL

<b>Tabel</b>	<b>Judul</b>	<b>Halaman</b>
1.1	Letak Geografis di Kecamatan Moronge 2009	3
1.2	Luas Desa/Kelurahan di Kecamatan Moronge 2009	4
2.1	Pejabat yang Pernah Memerintah di Kecamatan Moronge 2009	7
2.2	Komposisi Personil Kantor Camat di Kecamatan Moronge 2009	8
2.3	Nama Kepala Desa dan Sekertaris Desa di Kecamatan Moronge 2009	9
2.4	Tipe Desa/Kelurahan, Status dan Jumlah Lindongan/Lingkungan di Kecamatan Moronge 2009	10
2.5	Jumlah Penduduk dan Pemilih di Kecamatan Moronge 2009	11
2.6	Jumlah Suara Untuk Pemilihan Anggota DPRD Tingkat II, DPRD Tingkat I, dan DPR Pusat di Kecamatan Moronge 2009	12
3.1	Jumlah penduduk, Luas, dan Kepadatan Penduduk di Kecamatan Moronge 2009	15
3.2	Penduduk Menurut Jenis Kelamin di Kecamatan Moronge 2009	16
3.3	Penduduk Menurut Jenis Kelamin dan Sex Ratio di Kecamatan Moronge 2009	17
3.4	Penduduk Menurut Jenis Kelamin dan Kelompok Umur di Kecamatan Moronge 2009	18
3.5	Jumlah Dusun, Rumah Tangga, Penduduk, dan Penduduk per Rumah Tangga di Kecamatan Moronge 2009	19
3.6	Penduduk Menurut Jenis Kelamin dan Kewarganegaraan di Kecamatan Moronge 2009	20
3.7	Banyaknya Kelahiran, Kematian, dan Perpindahan Penduduk di Kecamatan Moronge 2009	21
3.8	Banyaknya Pegawai Negeri Sipil Menurut Golongan di Kecamatan Moronge 2009	22



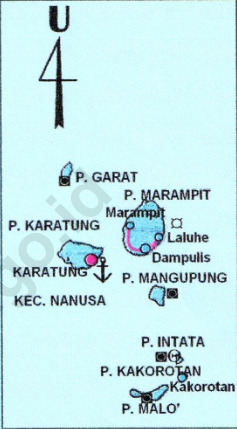
3.9	Banyaknya Penduduk Menurut Mata Pencarian di Kecamatan Moronge 2009	23
4.1	Banyaknya TK, Guru, dan Murid di Kecamatan Moronge 2009	27
4.2	Banyaknya SD, Guru, dan Murid di Kecamatan Moronge 2009	28
4.3	Banyaknya Gedung SD, Ruang Kelas, dan Kelas di Kecamatan Moronge 2009	29
4.4	Banyaknya Murid SD Menurut Kelas di Kecamatan Moronge 2009	30
4.5	Banyaknya SLTP, Guru, dan Murid di Kecamatan Moronge 2009	31
4.6	Banyaknya Gedung SLTP, Ruang Kelas, dan Kelas di Kecamatan Moronge 2009	32
4.7	Banyaknya Murid SLTP Menurut Kelas di Kecamatan Moronge 2009	33
4.8	Banyaknya Rumah Sakit, Puskesmas, Balai Pengobatan di Kecamatan Moronge 2009	34
4.9	Banyaknya Tenaga Kesehatan di Kecamatan Moronge 2009	35
4.10	Banyaknya Posyandu, Apotik, dan Toko Obat di Kecamatan Moronge 2009	36
4.11	Banyaknya Klinik KB, Tenaga Medis, Tenaga PLKB, dan PUS di Kecamatan Moronge 2009	37
4.12	Banyaknya Akseptor Aktif Menurut Alat Kontrasepsi di Kecamatan Moronge 2009	38
4.13	Banyaknya Pencapaian KB di Kecamatan Moronge 2009	40
4.14	Jumlah Kriminalitas Menurut Jenis Kasusnya di Kecamatan Moronge 2009	42
4.15	Banyaknya Penduduk Menurut Agama yang Dianutnya di Kecamatan Moronge 2009	43
4.16	Banyaknya Tempat Ibadah di Kecamatan Moronge 2009	45
4.17	Banyaknya Nikah, Talak, Rujuk, dan Cerai di Kecamatan Moronge 2009	47
4.18	Banyaknya Keluarga Menurut Hasil Pemantauan Keluarga Sejahtera di Kecamatan Moronge 2009	48

4.19	Banyaknya Bangunan Rumah Berdasarkan Jenisnya di Kecamatan Moronge 2009	49
5.1	Luas Panen, Produksi, dan Rata-rata Produksi Jagung di Kecamatan Moronge 2009	53
5.2	Luas Panen, Produksi, dan Rata-rata Produksi Ubi Kayu di Kecamatan Moronge 2009	54
5.3	Luas Panen, Produksi, dan Rata-rata Produksi Ubi Jalar di Kecamatan Moronge 2009	55
5.4	Luas Panen, Produksi, dan Rata-rata Produksi Kacang Tanah di Kecamatan Moronge 2009	56
5.5	Luas Panen, Produksi, dan Rata-rata Produksi Sayur-sayuran di Kecamatan Moronge 2009	57
5.6	Banyaknya Pohon Durian, Produksi, dan Produktivitasnya di Kecamatan Moronge 2009	58
5.7	Banyaknya Pohon Mangga, Produksi, dan Produktivitasnya di Kecamatan Moronge 2009	59
5.8	Banyaknya Pohon Langsa, Produksi, dan Produktivitasnya di Kecamatan Moronge 2009	60
5.9	Banyaknya Pohon Jeruk, Produksi, dan Produktivitasnya di Kecamatan Moronge 2009	61
5.10	Banyaknya Pohon Pisang, Produksi, dan Produktivitasnya di Kecamatan Moronge 2009	62
5.11	Luas Areal Perkebunan Rakyat per Jenis Tanaman di Kecamatan Moronge 2009	63
5.12	Produksi Perkebunan Rakyat per Jenis Tanaman di Kecamatan Moronge 2009	64
5.13	Luas Areal Tanaman Kelapa dan Banyaknya Pohon di Kecamatan Moronge 2009	65
5.14	Luas Areal Tanaman Cengkeh dan Banyaknya Pohon di Kecamatan Moronge 2009	67
5.15	Luas Areal Tanaman Pala dan Banyaknya Pohon di Kecamatan Moronge 2009	69
5.16	Banyaknya Populasi Ternak Menurut Jenisnya di Kecamatan Moronge 2009	71
5.17	Banyaknya Populasi Unggas Menurut Jenisnya di Kecamatan Moronge 2009	72
6.1	Banyaknya Usaha Industri Kecil dan Kerajinan Rumah Tangga di Kecamatan Moronge 2009	75

6.2	Banyaknya Pelanggan Listrik Menurut Jenis Pelanggan di Kecamatan Moronge 2009	77
6.3	Banyaknya Pelanggan Aktif Air Minum Menurut Jenis Konsumen di Kecamatan Moronge 2009	78
6.4	Banyaknya Air Minum yang Disalurkan Menurut Jenis Konsumen di Kecamatan Moronge 2009	80
7.1	Banyaknya Pasar, Toko, Warung/Kios, dan Restoran/Rumah Makan di Kecamatan Moronge 2009	83
8.1	Banyaknya Kendaraan Bermotor dan Tidak Bermotor Menurut Jenisnya di Kecamatan Moronge 2009	87
8.2	Banyaknya Sarana Komunikasi di Kecamatan Moronge 2009	89
9.1	Harga Rata-rata Sembilan Bahan Pokok di Kecamatan Moronge 2009	93

B.C.A. MIANGAS  
 P. MIANGAS

PETA OBJEK WISATA  
 KABUPATEN TALAUD



# BAB I

# Keadaan Geografis

- ☀ Wisata Alam
- ☒ Wisata Budaya
- ⊗ Wisata Juang
- ☒ Wisata Bahari

Tabel : 1.1.

Letak Geografis  
Kecamatan Moronge  
2009

A. Kecamatan Moronge Berbatasan Langsung dengan :

- Sebelah Utara : Kelurahan Lirung
- Sebelah Timur : Laut Sulawesi
- Sebelah Selatan : Kecamatan Salibabu
- Sebelah Barat : Desa Balang

- B. Jarak Ibukota Kecamatan ke Ibukota Propinsi : ... ..  
 Jarak Ibukota Kecamatan ke Ibukota Kabupaten : ... ..  
 Jarak Ibukota Kecamatan ke Desa : ... ..

Moronge	-	Moronge	:	0	Meter
		Moronge I	:	100	Meter
		Moronge II	:	100	Meter
		Moronge Selatan	:	500	Meter
		Moronge Selatan I	:	1.000	Meter
		Moronge Selatan II	:	1.000	Meter

Tabel : 1.2.

Luas Desa/Kelurahan  
Kecamatan Moronge  
2009

Desa/Kelurahan	Luas ( Km <sup>2</sup> )	Persentase ( % )
[1]	[2]	[3]
1. Moronge	9,38	16,76
2. Moronge I	9,36	16,72
3. Moronge II	9,34	16,69
4. Moronge Selatan	9,36	16,72
5. Moronge Selatan I	9,28	16,58
6. Moronge Selatan II	9,25	16,53
Jumlah	55,97	100

Sumber : Kantor Camat dan Data PODES



Tabel : 2.1.

Pejabat yang Pernah Memerintah  
Di Kecamatan Moronge  
2009

Nama Pejabat	Jabatan	Tahun
[1]	[2]	[3]
1. Elias Man Bee, SPd	Camat	2007-2009
2. Alex. E. Bawelle, SIP	Camat	2009 - Sekarang

---

Sumber : Pemerintahan Kantor Camat Moronge



Tabel : 2.2.

Komposisi Personil Kantor Camat  
Di Kecamatan Moronge  
2009

Nama	Pangkat/ Golongan	Jabatan
[1]	[2]	[3]
1. Julius Rongkonusa, A.ma	Pembina/IVa	Kasie PMD/K
2. L.A. Tingginehe	Penata/IIIc	Kasie Kesos
3. Alex E. Bawelle, SIP	Penata/IIIc	Camat
4. Geritje C. Bee, SH	Penata Muda/IIIa	Staf
5. O.S Tingginehe	Pengatur/IIc	Staf
6. Y. Larumpaa A. md. par	Pengatur/IIc	Staf
7. Suryawan Manapode	Pengatur Muda I/IIb	Staf
8. Hendrika E. A. Lambi	Pengatur Muda/IIa	Staf
9. Mediama AS. Lambi	Pengatur Muda/IIa	Staf
10. Ajub Manganguwi	Pengatur Muda/IIa	Staf
11. Fredy Binilang	Pengatur Muda/IIa	Staf
12. Wilhelmus N. Saripada	Pengatur Muda/IIa	Staf

Sumber : Seksi Pemerintahan Kantor Camat Moronge

Tabel : 2.2.

Komposisi Personil Kantor Camat  
Di Kecamatan Moronge  
2009

Lanjutan

Nama	Pangkat/ Golongan	Jabatan
[1]	[2]	[3]
13. Nova N. Banea	Pengatur Muda/IIa	Staf
14. Karlos Larumpaa	Pengatur Muda/IIa	Staf
15. Yan Harun M. Jura	Pengatur Muda/IIa	Staf
16. Ezra R. m. Pinunsada	Pengatur Muda/IIa	Staf
17. Sepli A. Umbase	Pengatur Muda/IIa	Staf
18. Alexander Matoneng	Pengatur Muda/IIa	Staf
19. Novita C. Wanok, SE	Pengatur Muda/IIa	Staf
20. Rosdiana Sarempaa	Pengatur Muda/IIa	Staf
21. Getrisia L. Manege	Pengatur Muda/IIa	Staf
22. Jepri J. M. Bee	Pengatur Muda/IIa	Staf

Sumber : Seksi Pemerintahan Kantor Camat Moronge

Tabel : 2.3.

Nama Kepala Desa dan Sekretaris Desa  
Di Kecamatan Moronge  
2009

Desa/Kelurahan	Nama Kepala Desa	Nama Sekretaris Desa
[1]	[2]	[3]
1. Moronge	Karlos Larumpaa	Richmond Mangore
2. Moronge I	Welem D. Ada, S.Pd	Silas P. Direno
3. Moronge II	Tenges J. Manapode	Simson Fonataba
4. Moronge Selatan	Alexander Matoneng	W. S. Mantol
5. Moronge Selatan I	Horman Umbeang	Jhon P. Riesso
6. Moronge Selatan II	Niklas Saripada	Yustin R. Larawo

---

Sumber : Seksi Pemerintahan Kantor Camat Moronge

Tabel : 2.4. Tipe Desa/Kelurahan, Status dan Jumlah Lindongan/Lingkungan Di Kecamatan Moronge 2009

Desa/Kelurahan	Tipe Desa/ Kelurahan	Status Swadaya/ Swakarya/Swasembada	Jumlah Lindongan/ Lingkungan
[1]	[2]	[3]	[4]
1. Moronge	-	-	3
2. Moronge I	-	-	3
3. Moronge II	-	-	3
4. Moronge Selatan	-	-	3
5. Moronge Selatan I	-	-	3
6. Moronge Selatan II	-	-	3
Jumlah			18
2008			18

Sumber : Seksi Pembangunan Kantor Camat Moronge

Tabel : 2.5.

Jumlah Penduduk dan Pemilih  
Di Kecamatan Moronge  
2009

Desa/Kelurahan	Penduduk	Pemilih
[1]	[2]	[3]
1. Moronge	694	469
2. Moronge I	598	444
3. Moronge II	539	401
4. Moronge Selatan	680	487
5. Moronge Selatan I	636	453
6. Moronge Selatan II	666	467
Jumlah	3.813	2.721
2008	3.787	2.670

Sumber : Sekretariat PPS Kecamatan dan KSK

Tabel : 2.6. Jumlah Suara Untuk Pemilihan Anggota DPRD Tingkat II, DPRD Tingkat I, dan DPR Pusat Di Kecamatan Moronge 2009

Tahun	DPRD Tkt II	DPRD Tkt I	DPR Pusat
	2009	2009	2009
[1]	[2]	[3]	[4]
2009	2.193	2.374	2.397

Sumber : PPS Kecamatan Moronge

\*) Catatan : Partai dengan Perolehan Suara Terbanyak

<https://talaudkab.bps.go.id>



# BAB III



## Penduduk dan Ketenagakerjaan



Tabel : 3.1. Jumlah Penduduk, Luas, dan Kepadatan Penduduk  
Di Kecamatan Moronge  
2009

Desa/Kelurahan	Jumlah Penduduk	Luas ( Km )	Kepadatan ( Jiwa/Km )
[1]	[2]	[3]	[4]
1. Moronge	694	9,38	73,98
2. Moronge I	598	9,36	63,88
3. Moronge II	539	9,34	57,70
4. Moronge Selatan	680	9,36	72,64
5. Moronge Selatan I	636	9,28	68,75
6. Moronge Selatan II	666	9,25	72,00
Jumlah	3.813	55,97	408,95
2008	3.787	55,97	67,66

Sumber : Registrasi Penduduk

Tabel : 3.2.

Penduduk Menurut Jenis Kelamin  
Di Kecamatan Moronge  
2009

Desa/Kelurahan	Penduduk		Jumlah
	Laki-laki	Perempuan	
[1]	[2]	[3]	[4]
1. Moronge	349	345	694
2. Moronge I	300	298	597
3. Moronge II	279	260	539
4. Moronge Selatan	332	348	680
5. Moronge Selatan I	313	323	636
6. Moronge Selatan II	351	316	666
<b>Jumlah</b>	<b>1.942</b>	<b>1.890</b>	<b>3.813</b>
2008	1.918	1.869	3.787

Sumber : Registrasi Penduduk

Tabel : 3.3.

Penduduk Menurut Jenis Kelamin dan Sex Rasio  
Di Kecamatan Moronge  
2009

Desa/Kelurahan	Penduduk		Jumlah	Sex Rasio
	Laki-laki	Perempuan		
[1]	[2]	[3]	[4]	[5]
1. Moronge I	300	298	598	1,01
2. Moronge II	279	260	539	1,07
3. Moronge Selatan	332	348	680	0,95
4. Moronge Selatan I	313	323	636	0,97
5. Moronge	349	345	694	1,01
6. Moronge Selatan II	351	315	666	1,11
Jumlah	1.924	1.889	3.813	1,02
2008	1.918	1.869	3.787	1,03

Sumber : Registrasi Penduduk

Tabel : 3.4. Penduduk Menurut Jenis Kelamin dan Kelompok Umur  
Di Kecamatan Moronge  
2009

Kelompok Umur	Penduduk		Jumlah
	Laki-laki	Perempuan	
[1]	[2]	[3]	[4]
0 – 4	146	155	301
5 – 9	181	189	370
10 – 14	189	129	318
15 – 19	155	138	293
20 – 24	131	148	279
25 – 29	192	174	366
30 – 34	170	159	329
35 – 39	130	156	286
40 - 44	133	123	256
45 – 49	126	123	249
50 – 54	120	119	239
55 – 59	81	79	160
60 – 64	170	197	367
65 – 69	0	0	0
70 – 74	0	0	0
75 +	0	0	0
Jumlah	1.924	1.889	3.813
2008	1.918	1.869	3.787

Sumber : Registrasi Penduduk

Tabel : 3.5.

Jumlah Dusun, Rumah tangga, Penduduk, dan  
Penduduk per Rumahtangga  
Di Kecamatan Moronge  
2009

Desa/Kelurahan	Lingkungan/ Lindungan	Rumah Tangga	Penduduk	Penduduk Per Rumah Tangga
[1]	[2]	[3]	[4]	[5]
1. Moronge	3	192	694	3,61
2. Moronge I	3	161	598	3,71
3. Moronge II	3	151	539	3,57
4. Moronge Selatan	3	187	680	3,64
5. Moronge Selatan I	3	169	636	3,74
6. Moronge Selatan II	3	189	666	3,52
Jumlah	18	1.049	3.813	3,36
2008	18	1.020	3.787	3,71

Sumber : Registrasi Penduduk

Tabel : 3.6. Penduduk Menurut Jenis Kelamin dan Kewarganegaraan  
Di Kecamatan Moronge  
2009

Desa/Kelurahan	WNI		Jumlah	WNA		Jumlah
	Laki-laki	Perempuan		Laki-laki	Perempuan	
[1]	[2]	[3]	[4]	[5]	[6]	[7]
1. Moronge	349	345	649	-	-	-
2. Moronge I	300	298	598	-	-	-
3. Moronge II	279	260	539	-	-	-
4. Moronge Selatan	332	348	680	-	-	-
5. Moronge Selatan I	313	323	636	-	-	-
6. Moronge Selatan II	351	315	666	-	-	-
Jumlah	1.924	1.889	3.813			
2008	1.918	1.869	3.787	-	-	-

Sumber : Registrasi Penduduk

Tabel : 3.7. Banyaknya Kelahiran, Kematian, dan Perpindahan Penduduk  
Di Kecamatan Moronge  
2008

Desa/Kelurahan	Kelahiran	Kematian	Perpindahan	
			Masuk	Keluar
[1]	[2]	[3]	[4]	[5]
1. Moronge	4	6	-	5
2. Moronge I	4	5	-	-
3. Moronge II	8	6	-	4
4. Moronge Selatan	5	6	-	-
5. Moronge Selatan I	1	4	-	-
6. Moronge Selatan II	2	5	-	-
Jumlah	24	32	-	9
2008	20	19	6	3

Sumber : Registrasi Penduduk

Tabel : 3.8.

Banyaknya Pegawai Negeri Sipil Menurut Golongan  
Di Kecamatan Moronge  
2009

Dinas/Instansi/ Lembaga	IV	III	II	I	Jumlah
[1]	[2]	[3]	[4]	[5]	[6]
1. Kantor Camat	1	5	17	-	23
2. Cab. Diknas	1	2	4	-	7
3. Puskesmas	-	2	12	-	14
4. KUA	-	-	-	-	-
5. Puskesmas Kalasuge	-	-	-	-	-
6. Koramil	-	-	-	-	-
7. Polsek	-	-	-	-	-
8. Rutan	-	-	-	-	-
9. Guru	18	23	22	-	63
10. TVRI	-	-	-	-	-
11. Meteorologi	-	-	-	-	-
12. Bandara	-	-	-	-	-
13. Pelabuhan	-	-	-	-	-
14. Pos LLAJR	-	-	-	-	-
15. Kantor Pos	-	-	-	-	-
16. Bea Cukai	-	-	-	-	-
17. Disbun	-	-	-	-	-
18. Mantis/KSK	-	-	-	-	-
19. Mantri Tani	2	1	1	-	3
20. PLKB	-	-	-	-	-
21. PDAM	-	-	-	-	-
22. BRI	-	-	-	-	-
23. Cab. Pertanian	-	-	-	-	-

Sumber : Sekretaris Korpri Kecamatan Moronge



Tabel : 3.9. Banyaknya Penduduk Menurut Mata Pencaharian  
Di Kecamatan Moronge  
2009

Desa/Kelurahan	Petani	Nelayan	Pedagang	PNS
[1]	[2]	[3]	[4]	[5]
1. Moronge	123	12	12	49
2. Moronge I	177	20	8	27
3. Moronge II	139	5	-	14
4. Moronge Selatan	121	5	8	53
5. Moronge Selatan I	135	18	20	41
6. Moronge Selatan II	108	15	3	38
Jumlah	803	75	51	222
2008	961	88	43	188

Sumber : Kantor Camat Moronge

Tabel : 3.9.

Banyaknya Penduduk Menurut Mata Pencarian  
Di Kecamatan Moronge  
2009

Lanjutan

Desa/Kelurahan	Pegawai Swasta	ABRI	Lainnya	Jumlah
[1]	[2]	[3]	[4]	[5]
1. Moronge	12	1	-	13
2. Moronge I	27	-	-	27
3. Moronge II	30	-	-	30
4. Moronge Selatan	29	-	-	29
5. Moronge Selatan I	63	4	-	67
6. Moronge Selatan II	5	-	-	5
Jumlah	166	5	-	171
2008	-	5	-	5

Sumber : Kantor Camat Moronge

Tabel : 3.10. Banyaknya Penduduk Menurut Agama dan Kepercayaan  
Di Kecamatan Moronge  
2009

Desa/Kelurahan	Kristen Protestan	Kristen Katholik	Islam
[1]	[2]	[3]	[4]
1. Moronge	629	1	1
2. Moronge I	593	-	5
3. Moronge II	539	-	-
4. Moronge Selatan	670	6	4
5. Moronge Selatan I	625	-	-
6. Moronge Selatan II	666	-	-
Jumlah	3.785	7	10

Sumber : Kantor Camat Moronge

Tabel : 3.10. Banyaknya Penduduk Menurut Agama dan Kepercayaan  
Di Kecamatan Moronge  
2009

Lanjutan

Desa/Kelurahan	Hindu	Budha	Aliran Suci	Jumlah
[1]	[2]	[3]	[4]	[5]
1. Moronge	-	-	-	631
2. Moronge I	-	-	-	598
3. Moronge II	-	-	-	539
4. Moronge Selatan	-	-	-	680
5. Moronge Selatan I	-	-	11	636
6. Moronge Selatan II	-	-	-	666
Jumlah	-	-	11	3.813

Sumber : Kantor Camat Moronge



# BAB IV



# Sosial

Tabel : 4.1.

Banyaknya TK, Guru, dan Murid  
Di Kecamatan Moronge  
2009

Desa/Kelurahan	Sekolah	Guru	Murid
[1]	[2]	[3]	[4]
1. Moronge	-	-	-
2. Moronge I	-	-	-
3. Moronge II	1	1	30
4. Moronge Selatan	1	2	12
5. Moronge Selatan I	1	1	20
6. Moronge Selatan II	-	-	-
Jumlah	3	4	62
2008	3	3	90

Sumber : Cabang Diknas Kecamatan Moronge

Tabel : 4.2.

Banyaknya SD, Guru, dan Murid  
Di Kecamatan Moronge  
2009

Desa/Kelurahan	Sekolah		Guru		Murid	
	Negeri	Swasta	Negeri	Swasta	Negeri	Swasta
[1]	[2]	[3]	[4]	[5]	[6]	[7]
1. Moronge	-	-	-	-	-	-
2. Moronge I	-	-	-	-	-	-
3. Moronge II	1	-	12	-	198	-
4. Moronge Selatan	1	-	11	-	80	-
5. Moronge Selatan I	-	1	-	9	-	155
6. Moronge Selatan II	-	-	-	-	-	-
Jumlah	2	1	23	9	278	155
2008	2	1	28	8	277	155

Sumber : Cabang Diknas Kecamatan Moronge

Tabel : 4.3.

Banyaknya Gedung SD, Ruang Kelas, dan Kelas  
Di Kecamatan Moronge  
2009

Desa/Kelurahan	Gedung		Ruang Kelas		Kelas	
	Negeri	Swasta	Negeri	Swasta	Negeri	Swasta
[1]	[2]	[3]	[4]	[5]	[6]	[7]
1. Moronge	-	-	-	-	-	-
2. Moronge I	-	-	-	-	-	-
3. Moronge II	1	-	8	-	6	-
4. Moronge Selatan	1	-	6	-	6	-
5. Moronge Selatan I	-	1	-	6	-	6
6. Moronge Selatan II	-	-	-	-	-	-
Jumlah	2	1	14	6	12	6
2008	2	1	12	9	12	6

Sumber : Cabang Diknas Kecamatan Moronge



Tabel : 4.4.

Banyaknya Murid SD Menurut Kelas  
Di Kecamatan Moronge  
2009

Desa/Kelurahan	Kelas						Jumlah
	I	II	III	IV	V	VI	
[1]	[2]	[3]	[4]	[5]	[6]	[7]	[8]
1. Moronge	-	-	-	-	-	-	-
2. Moronge I	-	-	-	-	-	-	-
3. Moronge II	32	39	36	38	32	21	198
4. Moronge Selatan	16	16	11	9	15	13	80
5. Moronge Selatan I	27	27	21	27	25	28	155
6. Moronge Selatan II	-	-	-	-	-	-	-
<b>Jumlah</b>	<b>75</b>	<b>82</b>	<b>68</b>	<b>74</b>	<b>72</b>	<b>62</b>	<b>433</b>
<b>2008</b>	<b>70</b>	<b>80</b>	<b>90</b>	<b>66</b>	<b>55</b>	<b>56</b>	<b>411</b>

Sumber : Cabang Diknas Kecamatan Moronge

Tabel : 4.5.

Banyaknya SLTP, Guru, dan Murid  
Di Kecamatan Moronge  
2009

Desa/Kelurahan	Sekolah		Guru		Murid	
	Negeri	Swasta	Negeri	Swasta	Negeri	Swasta
[1]	[2]	[3]	[4]	[5]	[6]	[7]
1. Moronge	-	-	-	-	-	-
2. Moronge I	-	-	-	-	-	-
3. Moronge II	-	-	-	-	-	-
4. Moronge Selatan	-	-	-	-	-	-
5. Moronge Selatan I	1	-	27	-	183	-
6. Moronge Selatan II	-	-	-	-	-	-
Jumlah	1	-	27	-	183	-
2008	1	-	23	-	203	-

Sumber : Cabang Diknas Kecamatan Moronge

Tabel : 4.6.

Banyaknya Gedung SLTP, Ruang Kelas, dan Kelas  
Di Kecamatan Moronge  
2009

Desa/Kelurahan	Gedung		Ruang Kelas		Kelas	
	Negeri	Swasta	Negeri	Swasta	Negeri	Swasta
[1]	[2]	[3]	[4]	[5]	[6]	[7]
1. Moronge	-	-	-	-	-	-
2. Moronge I	-	-	-	-	-	-
3. Moronge II	-	-	-	-	-	-
4. Moronge Selatan	-	-	-	-	-	-
5. Moronge Selatan I	1	-	14	-	11	-
6. Moronge Selatan II	-	-	-	-	-	-
Jumlah	1	-	14	-	11	-
2008	1	-	14	-	11	-

Sumber : Cabang Diknas Kecamatan Moronge

Tabel : 4.7.

Banyaknya Murid SLTP Menurut Kelas  
Di Kecamatan Moronge  
2009

Desa/Kelurahan	Kelas			Jumlah
	I	II	III	
[1]	[2]	[3]	[4]	[5]
1. Moronge	-	-	-	-
2. Moronge I	-	-	-	-
3. Moronge II	-	-	-	-
4. Moronge Selatan	-	-	-	-
5. Moronge Selatan I	55	55	73	183
6. Moronge Selatan II	-	-	-	-
<b>Jumlah</b>	<b>55</b>	<b>55</b>	<b>73</b>	<b>183</b>
<b>2008</b>	<b>78</b>	<b>75</b>	<b>60</b>	<b>213</b>

Sumber : Cabang Diknas Kecamatan Moronge

Tabel : 4.8.

Banyaknya Rumah Sakit, Puskesmas, dan Balai Pengobatan  
Di Kecamatan Moronge  
2009

Desa/Kelurahan	Rumah Sakit	Puskesmas			Balai Pengobatan		
		Umum	Pem bantu	Keliling	Umum	KKIA	Lainnya
[1]	[2]	[3]	[4]	[5]	[6]	[7]	[8]
1. Moronge	-	-	1	-	-	-	-
2. Moronge I	-	-	-	-	-	-	-
3. Moronge II	-	-	-	-	-	-	1
4. Moronge Selatan	-	-	1	-	-	-	-
5. Moronge Selatan I	-	-	-	-	-	-	-
6. Moronge Selatan II	-	1	-	-	-	-	-
Jumlah	-	1	2	-	-	-	1
2008	-	-	1	-	-	1	-

Sumber : Puskesmas Kecamatan Moronge

Tabel : 4.9.

Banyaknya Tenaga Kesehatan  
Di Kecamatan Moronge  
2009

Desa/Kelurahan	Dokter	Dokter Gigi	Apoteker	Sarjana Kesehatan	Paramedis	Non Paramedis
[1]	[2]	[3]	[4]	[5]	[6]	[7]
1. Moronge	-	-	-	-	4	-
2. Moronge I	-	-	-	-	-	-
3. Moronge II	-	-	-	-	2	-
4. Moronge Selatan	-	-	-	-	3	2
5. Moronge Selatan I	-	-	-	-	-	-
6. Moronge Selatan II	-	-	-	-	-	-
Jumlah	-	-	-	-	9	2
2008	-	-	-	-	6	5

Sumber : Puskesmas Kecamatan Moronge

Tabel : 4.10.

Banyaknya Posyandu, Apotik, dan Toko Obat  
Di Kecamatan Moronge  
2009

Desa/Kelurahan	Posyandu	Apotik	Toko Obat
[1]	[2]	[3]	[4]
1. Moronge	1	-	-
2. Moronge I	1	-	-
3. Moronge II	1	-	-
4. Moronge Selatan	1	-	-
5. Moronge Selatan I	1	-	-
6. Moronge Selatan II	1	1	-
Jumlah	6	1	-
2008	6	-	-

Sumber : Puskesmas Kecamatan Moronge

Tabel : 4.11. Banyaknya Klinik KB, Tenaga Medis, Tenaga PLKB, dan PUS  
Di Kecamatan Moronge  
2009

Desa/Kelurahan	Klinik KB	Tenaga Medis		Tenaga PLKB		PUS
		Medis	Paramedis	Medis	Paramedis	
[1]	[2]	[3]	[4]	[5]	[6]	[7]
1. Moronge	-	-	2	-	-	121
2. Moronge I	-	-	-	-	-	89
3. Moronge II	-	-	1	-	-	93
4. Moronge Selatan	-	-	3	-	-	114
5. Moronge Selatan I	-	-	-	-	-	96
6. Moronge Selatan II	1	1	-	-	-	142
Jumlah	1	1	6	-	-	655
2008	1	-	6	-	-	599

Sumber : PLKB Kecamatan Moronge



Tabel : 4.12.

Banyaknya Akseptor Aktif Menurut Alat Kontrasepsi  
Di Kecamatan MNoronge  
2009

Desa/Kelurahan	IUD	Pil	Kondom	Suntik
[1]	[2]	[3]	[4]	[5]
1. Moronge	11	15	-	25
2. Moronge I	7	18	-	32
3. Moronge II	8	11	-	24
4. Moronge Selatan	10	12	-	62
5. Moronge Selatan I	9	12	-	38
6. Moronge Selatan II	11	11	-	51
Jumlah	56	79	-	232
2008	37	61	-	194

Sumber : PLKB Kecamatan Moronge

Tabel : 4.12.

Banyaknya Akseptor Aktif Menurut Alat Kontrasepsi  
Di Kecamatan Moronge  
2009

Desa/Kelurahan	IMPL	Intraval	MO	Lanjutan
				Jumlah
[1]	[2]	[3]	[4]	[5]
1. Moronge	35	-	-	86
2. Moronge I	21	-	-	78
3. Moronge II	13	-	-	56
4. Moronge Selatan	28	-	-	112
5. Moronge Selatan I	24	-	-	83
6. Moronge Selatan II	37	-	-	110
Jumlah	158	-	-	525
2008	135	-	5	432

Sumber : PLKB Kecamatan Moronge

Tabel : 4.13.

Banyaknya Pencapaian KB  
Di Kecamatan Moronge  
2009

Bulan	IUD	Pil	Kondom	Suntik
[1]	[2]	[3]	[4]	[5]
1. Januari	-	-	-	11
2. Februari	-	-	-	27
3. Maret	-	-	-	25
4. April	-	-	-	9
5. Mei	19	-	-	30
6. Juni	-	-	-	20
7. Juli	-	-	-	42
8. Agustus	-	-	-	39
9. September	-	-	-	22
10. Oktober	-	-	-	32
11. November	-	-	-	29
12. Desember	-	-	-	23
Jumlah	19	-	-	264
2008	145	242	-	736

Sumber : PLKB Kecamatan Moronge

Tabel : 4.13.

Banyaknya Pencapaian KB  
Di Kecamatan Moronge  
2009

Lanjutan

Bulan	IMPL	Intraval	MO	Jumlah
[1]	[2]	[3]	[4]	[5]
1. Januari	-	-	-	-
2. Februari	-	-	-	-
3. Maret	-	-	-	-
4. April	-	-	-	-
5. Mei	-	-	-	-
6. Juni	-	-	-	-
7. Juli	-	-	-	-
8. Agustus	-	-	-	-
9. September	-	-	-	-
10. Oktober	-	-	-	-
11. November	-	-	-	-
12. Desember	-	-	-	-
Jumlah	-	-	-	273
2008	486	-	20	1.629

Sumber : PLKB Kecamatan Moronge

Tabel : 4.14.

Jumlah Kriminalitas Menurut Jenis Kasusnya  
Di Kecamatan Moronge  
2009

Jenis Kriminalitas	2006	2007	2008	2009	2009
[1]	[2]	[3]	[4]	[5]	[6]
1. Pencurian	-	-	2	-	-
2. Penipuan	-	-	-	-	-
3. Penganiayaan	-	-	4	1	-
4. Pembunuhan	-	-	-	-	-
5. Pemerkosaan	1	-	-	-	-
6. Kerusuhan	-	-	-	-	-
7. Penghinaan	1	-	-	-	-
8. Lainnya	-	-	-	-	-
Jumlah	2	-	6	1	-

Sumber : Polsek Kecamatan Moronge

Tabel : 4.15.

Banyaknya Tempat Ibadah  
Di Kecamatan Moronge  
2009

Desa/Kelurahan	Masjid	Mushalla	Langgar
[1]	[2]	[3]	[4]
1. Moronge	-	-	-
2. Moronge I	-	-	-
3. Moronge II	-	-	-
4. Moronge Selatan	-	-	-
5. Moronge Selatan I	-	-	-
6. Moronge Selatan II	-	-	-
Jumlah	-	-	-
2008	-	-	-

Sumber : KUA Kecamatan Moronge

Tabel : 4.15.

Banyaknya Tempat Ibadah  
Di Kecamatan Moronge  
2009

Lanjutan

Desa/Kelurahan	Gereja	Pura	Vihara
[1]	[2]	[3]	[4]
7. Moronge	3	-	-
8. Moronge I	1	-	-
9. Moronge II	1	-	-
10. Moronge Selatan	1	-	-
11. Moronge Selatan I	1	-	-
12. Moronge Selatan II	1	-	-
Jumlah	8	-	-
2008	8	-	-

Sumber : KUA Kecamatan Moronge

Tabel : 4.16.

Banyaknya Nikah, Talak, Rujuk, dan Cerai  
Di Kecamatan Moronge  
2009

Desa/Kelurahan	Nikah	Talak	Rujuk	Cerai
[1]	[2]	[3]	[4]	[5]
1. Moronge	1	-	-	-
2. Moronge I	2	-	-	-
3. Moronge II	3	-	-	-
4. Moronge Selatan	2	-	-	-
5. Moronge Selatan I	2	-	-	-
6. Moronge Selatan II	1	-	-	-
Jumlah	11	-	-	-
2008	8	-	-	-

Sumber : KUA Kecamatan Moronge



Tabel : 4.17. Banyaknya Keluarga Menurut Hasil Pemantauan Keluarga Sejahtera Di Kecamatan Moronge 2009

Desa/Kelurahan	Pra Sejahtera	
	Alasan Ekonomi	Bukan Alasan Ekonomi
[1]	[2]	[3]
1. Moronge	91	-
2. Moronge I	76	-
3. Moronge II	81	-
4. Moronge Selatan	79	-
5. Moronge Selatan I	86	-
6. Moronge Selatan II	92	-
<b>Jumlah</b>	<b>505</b>	<b>-</b>
2008	480	-

Sumber : Kantor Camat Moronge

Tabel : 4.18.

Banyaknya Bangunan Rumah Berdasarkan Jenisnya  
Di Kecamatan Moronge  
2009

Desa/Kelurahan	Rumah Permanen	Rumah Semi Permanen	Rumah Kayu	Rumah Bambu (Lainnya)
[1]	[2]	[3]	[4]	[5]
1. Moronge	30	97	31	1
2. Moronge I	14	84	24	1
3. Moronge II	8	39	20	3
4. Moronge Selatan	11	25	21	2
5. Moronge Selatan I	43	80	28	1
6. Moronge Selatan II	25	100	17	5
Jumlah	131	425	151	13
2008	129	414	151	14

Sumber : Kantor Camat Moronge

<https://talaudkab.bps.go.id>



Tabel : 5.1. Luas Panen, Produksi, dan Rata-rata Produksi Jagung  
Di Kecamatan Moronge  
2009

Desa/Kelurahan	Luas Panen (Ha)	Produksi (Ton)	Rata-rata Produksi (Ton/Ha)
[1]	[2]	[3]	[4]
1. Moronge	1	0,700	0,700
2. Moronge I	1,50	0,750	0,500
3. Moronge II	1,90	0,950	0,500
4. Moronge Selatan	1,10	0,625	0,569
5. Moronge Selatan I	0,50	0,750	0,500
6. Moronge Selatan II	1,80	0,900	0,500
Jumlah	7,80	4,675	3,269
2009	4,62	3,352	0,726

Sumber : Mantri Tani Kecamatan Moronge

Tabel : 5.2. Luas Panen, Produksi, dan Rata-rata Produksi Ubi Kayu  
Di Kecamatan Moronge  
2009

Desa/Kelurahan	Luas Panen (Ha)	Produksi (Ton)	Rata-rata Produksi (Ton/Ha)
[1]	[2]	[3]	[4]
1. Moronge	0,32	0,262	0,569
2. Moronge I	0,80	0,600	0,750
3. Moronge II	1,20	0,625	0,521
4. Moronge Selatan	0,90	0,700	0,779
5. Moronge Selatan I	1	0,600	0,600
6. Moronge Selatan II	0,50	0,530	0,060
Jumlah	4,72	3,317	4,279
2008	3,85	4,067	1,056

Sumber : Mantri Tani Kecamatan Moronge

Tabel : 5.3. Luas Panen, Produksi, dan Rata-rata Produksi Ubi Jalar  
Di Kecamatan Moronge  
2009

Desa/Kelurahan	Luas Panen (Ha)	Produksi (Ton)	Rata-rata Produksi (Ton/Ha)
[1]	[2]	[3]	[4]
1. Moronge	0,60	0,742	1,237
2. Moronge I	0,50	0,400	0,800
3. Moronge II	-	-	-
4. Moronge Selatan	0,55	0,510	1,020
5. Moronge Selatan I	0,50	0,530	1,060
6. Moronge Selatan II	-	-	-
Jumlah	2,10	2,182	4,117
2008	3,4	3,905	1,149

Sumber: Mantri Tani Kecamatan Moronge

Tabel : 5.4. Luas Panen, Produksi, dan Rata-rata Produksi Kacang Tanah  
Di Kecamatan Moronge  
2009

Desa/Kelurahan	Luas Panen (Ha)	Produksi (Ton)	Rata-rata Produksi (Ton/Ha)
[1]	[2]	[3]	[4]
1. Moronge	1,33	0,955	0,718
2. Moronge I	-	-	-
3. Moronge II	1,23	0,625	0,508
4. Moronge Selatan	1,42	0,955	0,673
5. Moronge Selatan I	2,10	3,500	1,667
6. Moronge Selatan II	1,12	1,770	1,581
Jumlah	7,20	7,805	5,147
2008	0,65	-	-

Sumber : Mantri Tani Kecamatan Moronge



Tabel : 5.5. Luas Panen, Produksi, dan Rata-rata Produksi Sayur-sayuran  
Di Kecamatan Moronge  
2009

Desa/Kelurahan	Luas Panen (Ha)	Produksi (Ton)	Rata-rata Produksi (Ton/Ha)
[1]	[2]	[3]	[4]
1. Moronge	0,80	0,600	0,750
2. Moronge I	1,50	2,250	1,5
3. Moronge II	1,30	0,955	0,735
4. Moronge Selatan	2,10	3,500	1,667
5. Moronge Selatan I	1	1,100	1,100
6. Moronge Selatan II	1	0,500	0,500
Jumlah	7,70	8,905	6,252
2008	7,70	11,850	1,421

Sumber : Mantri Tani Kecamatan Moronge

Tabel : 5.6. Banyaknya Pohon Durian, Produksi, dan Produktivitasnya  
Di Kecamatan Moronge  
2009

Desa/Kelurahan	Banyaknya Pohon	Produksi (Ton)	Produktivitas (Ton)
[1]	[2]	[3]	[4]
1. Moronge	4	-	-
2. Moronge I	7	-	-
3. Moronge II	9	-	-
4. Moronge Selatan	4	-	-
5. Moronge Selatan I	2	-	-
6. Moronge Selatan II	7	-	-
Jumlah	33	-	-
2008	14	-	-

Sumber : Mantri Tani Kecamatan Moronge

Tabel : 5.7. Banyaknya Pohon Mangga, Produksi, dan Produktivitasnya  
Di Kecamatan Moronge  
2009

Desa/Kelurahan	Banyaknya Pohon	Produksi (Ton)	Produktivitas (Ton)
[1]	[2]	[3]	[4]
1. Moronge	15	-	-
2. Moronge I	18	-	-
3. Moronge II	10	-	-
4. Moronge Selatan	15	-	-
5. Moronge Selatan I	6	-	-
6. Moronge Selatan II	30	-	-
Jumlah	94	-	-
2008	62	-	-

Sumber: Mantri Tani Kecamatan Moronge

Tabel : 5.8. Banyaknya Pohon Langsa, Produksi, dan Produktivitasnya  
Di Kecamatan Moronge  
2009

Desa/Kelurahan	Banyaknya Pohon	Produksi (Ton)	Produktivitas (Ton)
[1]	[2]	[3]	[4]
1. Moronge	10	-	-
2. Moronge I	7	-	-
3. Moronge II	5	-	-
4. Moronge Selatan	7	-	-
5. Moronge Selatan I	10	-	-
6. Moronge Selatan II	9	-	-
Jumlah	48	-	-
2008	15	-	-

Sumber : Mantri Tani Kecamatan Moronge

Tabel : 5.9. Banyaknya Pohon Jeruk, Produksi, dan Produktivitasnya  
Di Kecamatan Moronge  
2009

Desa/Kelurahan	Banyaknya Pohon	Produksi (Ton)	Produktivitas (Ton)
[1]	[2]	[3]	[4]
1. Moronge	15	-	-
2. Moronge I	8	-	-
3. Moronge II	6	-	-
4. Moronge Selatan	20	-	-
5. Moronge Selatan I	5	-	-
6. Moronge Selatan II	16	-	-
Jumlah	70	-	-
2008	70	-	-

Sumber : Mantri Tani Kecamatan Moronge

Tabel : 5.10. Banyaknya Pohon Pisang, Produksi, dan Produktivitasnya  
Di Kecamatan Moronge  
2009

Desa/Kelurahan	Banyaknya Pohon	Produksi (Ton)	Produktivitas (Ton)
[1]	[2]	[3]	[4]
1. Moronge	1,20	1,800	1,5
2. Moronge I	1,30	1,950	1,5
3. Moronge II	0,86	1,295	1,5
4. Moronge Selatan	1,50	2,250	1,5
5. Moronge Selatan I	5,25	2,625	0,5
6. Moronge Selatan II	5,40	2,700	0,5
Jumlah	15,51	12,62	0,8
2008	15,51	12,62	0,8

Sumber : Dinas Pertanian Kecamatan Moronge

Tabel : 5.11. Luas Areal Perkebunan Rakyat per Jenis Tanaman  
Di Kecamatan Moronge  
2009

Desa/Kelurahan	Sagu (Ha)	Kelapa (Ha)	Cengkeh (Ha)	Pala (Ha)	Kopi (Ha)	Kakao (Ha)
[1]	[2]	[3]	[4]	[5]	[6]	[7]
1. Moronge	-	265,68	14,62	20,11	0,46	-
2. Moronge I	-	128,12	16,45	54,46	1,23	-
3. Moronge II	-	135,16	24,72	102,17	1,33	-
4. Moronge Selatan	-	136,54	19,51	40,06	1,42	-
5. Moronge Selatan I	-	166,69	23,93	37,78	1,34	-
6. Moronge Selatan II	-	154,74	16,78	104,92	0,32	-
Jumlah	-	985,93	116,01	359,5	6,10	-
2008	-	978	71,8	-	-	-

Sumber : Dinas Pertanian Kecamatan Moronge

Tabel : 5.12.

Produksi Perkebunan Rakyat per Jenis Tanaman  
Di Kecamatan Moronge  
2009

Desa/Kelurahan	Sagu (Ton)	Kelapa (Ton)	Cengkeh (Ton)	Pala (Ton)	Kopi (Ton)	Kakao (Ton)
[1]	[2]	[3]	[4]	[5]	[6]	[7]
1. Moronge	-	48,396	1,872	4,816	-	-
2. Moronge I	-	40,272	1,29	10,048	-	-
3. Moronge II	-	48,702	0,753	24,412	-	-
4. Moronge Selatan	-	42,753	1,05	48,448	-	-
5. Moronge Selatan I	-	45,399	0,456	4,808	-	-
6. Moronge Selatan II	-	42,023	0,729	49,208	-	-
Jumlah	-	267,545	6,15	141,74	-	-
2008	-	267,545	6,15	141,74	-	-

Sumber : Dinas Pertanian Kecamatan Moronge dan Kantor Camat Moronge



Tabel : 5.13. Luas Areal Tanaman Kelapa dan Banyaknya Pohon  
Di Kecamatan Moronge  
2009

Desa/Kelurahan	Luas Areal (Ha)			Jumlah
	BM	M	TM	
[1]	[2]	[3]	[4]	[5]
1. Moronge	20,21	131,32	2,14	153,67
2. Moronge I	11,21	122,34	11,43	144,98
3. Moronge II	11,12	112,44	12,22	135,78
4. Moronge Selatan	20,13	112,61	2,22	134,96
5. Moronge Selatan I	10,23	121,43	11,32	142,98
6. Moronge Selatan II	10,32	121,51	2,12	133,95
Jumlah	83,22	721,65	41,45	846,32
2008	66,4	895,15	35,84	997,39

Keterangan :

BM : Belum Menghasilkan  
M : Menghasilkan  
TM : Tidak Menghasilkan

Sumber : Dinas Pertanian Kecamatan Moronge dan Kantor Camat Moronge

Tabel : 5.13.

Luas Areal Tanaman Kelapa dan Banyaknya Pohon  
Di Kecamatan Moronge  
2009

Lanjutan

Desa/Kelurahan	Banyaknya Pohon			Jumlah
	BM	M	TM	
[1]	[2]	[3]	[4]	[5]
1. Moronge	139,2	1.935,84	25,68	2.100,72
2. Moronge I	133,32	1.610,88	138,24	1.882,44
3. Moronge II	134,64	1.948,08	26,75	2.109,47
4. Moronge Selatan	134,76	1.710,12	27,84	1.872,72
5. Moronge Selatan I	121,68	1.815,96	137,04	2.074,68
6. Moronge Selatan II	133,2	1.720,92	73,44	1.927,56
Jumlah	796,8	10.741,80	428,99	11.967,59
2008	796,8	10.741,80	428,99	11.967,59

Keterangan :

BM : Belum Menghasilkan  
M : Menghasilkan  
TM : Tidak Menghasilkan

Sumber : Dinas Pertanian Kecamatan Moronge dan Kantor Camat Moronge

Tabel : 5.14. Luas Areal Tanaman Cengkeh dan Banyaknya Pohon  
Di Kecamatan Moronge  
2009

Desa/Kelurahan	Luas Areal (Ha)			Jumlah
	BM	M	TM	
[1]	[2]	[3]	[4]	[5]
1. Moronge	3,21	16,31	1	20,52
2. Moronge I	2,30	14,20	1	17,50
3. Moronge II	4,31	12,41	-	16,73
4. Moronge Selatan	11,11	13,51	1	25,62
5. Moronge Selatan I	4,11	11,51	-	15,62
6. Moronge Selatan II	3,21	12,61	1	16,82
Jumlah	28,25	80,55	4	112,8
2008	21,2	20,4	17,1	58,7

Keterangan :

BM : Belum Menghasilkan  
M : Menghasilkan  
TM : Tidak Menghasilkan

Sumber : Dinas Pertanian Kecamatan Moronge dan Kantor Camat Moronge

Tabel : 5.14.

Luas Areal Tanaman Cengkeh dan Banyaknya Pohon  
Di Kecamatan Moronge  
2009

Lanjutan

Desa/Kelurahan	Banyaknya Pohon			Jumlah
	BM	M	TM	
[1]	[2]	[3]	[4]	[5]
1. Moronge	62,52	74,88	14,76	152,16
2. Moronge I	27,84	51,6	13,32	92,76
3. Moronge II	61,56	30,12	37,68	129,36
4. Moronge Selatan	-	-	-	-
5. Moronge Selatan I	-	-	-	-
6. Moronge Selatan II	-	-	-	-
<b>Jumlah</b>	151,92	156,6	65,76	374,28
2008	151,92	156,6	65,76	374,28

Keterangan :

BM : Belum Menghasilkan  
M : Menghasilkan  
TM : Tidak Menghasilkan

Sumber : Dinas Pertanian Kecamatan Moronge dan Kantor Camat Moronge

Tabel : 5.15.

Luas Areal Tanaman Pala dan Banyaknya Pohon  
Di Kecamatan Moronge  
2009

Desa/Kelurahan	Luas Areal (Ha)			Jumlah
	BM	M	TM	
[1]	[2]	[3]	[4]	[5]
1. Moronge	23,22	12,24	1,10	36,56
2. Moronge I	44,35	21,21	2	67,56
3. Moronge II	35,24	61,43	2	98,67
4. Moronge Selatan	13,32	21,02	1,20	35,54
5. Moronge Selatan I	21,22	112,02	1,10	134,34
6. Moronge Selatan II	12,33	23,12	1,10	36,55
Jumlah	149,68	351,04	8,50	409,22
2008	140,43	354,35	5,20	499,98

Keterangan :

BM : Belum Menghasilkan  
M : Menghasilkan  
TM : Tidak Menghasilkan

Sumber : Dinas Pertanian Kecamatan Moronge dan Kantor Camat Moronge

Tabel : 5.15.

Luas Areal Tanaman Pala dan Banyaknya Pohon  
Di Kecamatan Moronge  
2009

Lanjutan

Desa/Kelurahan	Banyaknya Pohon			Jumlah
	BM	M	TM	
[1]	[2]	[3]	[4]	[5]
1. Moronge	170,64	144,480	-	315,120
2. Moronge I	532,08	301,440	624	1.457,520
3. Moronge II	421,56	732,360	-	1.153,920
4. Moronge Selatan	158,52	1.453,440	-	1.611,960
5. Moronge Selatan I	134,76	144,240	-	279,000
6. Moronge Selatan II	147,84	1.476,124	-	1.623,964
<b>Jumlah</b>	<b>1.565,40</b>	<b>4.252,084</b>	<b>624</b>	<b>6.441,484</b>
2008	1.565,40	4.252,084	624	6.441,484

Keterangan :

BM : Belum Menghasilkan  
M : Menghasilkan  
TM : Tidak Menghasilkan

Sumber : Dinas Pertanian Kecamatan Moronge dan Kantor Camat Moronge

Tabel : 5.16.

Banyaknya Populasi Ternak Menurut Jenisnya  
Di Kecamatan Moronge  
2009

Desa/Kelurahan	Sapi Perah	Sapi	Kerbau	Kuda	Kambing	Babi
[1]	[2]	[3]	[4]	[5]	[6]	[7]
1. Moronge	-	18	-	-	-	123
2. Moronge I	-	17	-	-	-	36
3. Moronge II	-	7	-	-	-	77
4. Moronge Selatan	-	17	-	-	-	70
5. Moronge Selatan I	-	19	-	-	-	21
6. Moronge Selatan II	-	11	-	-	-	15
Jumlah	-	89	-	-	-	342
2008	-	103	-	-	-	503

Sumber : Kantor Camat Moronge

Tabel : 5.17.

Banyaknya Populasi Unggas Menurut Jenisnya  
Di Kecamatan Moronge  
2009

Desa/Kelurahan	Itik	Ayam Ras	Ayam Kampung
[1]	[2]	[3]	[4]
1. Moronge	22	-	213
2. Moronge I	9	-	32
3. Moronge II	-	-	27
4. Moronge Selatan	49	-	19
5. Moronge Selatan I	-	-	45
6. Moronge Selatan II	-	-	55
Jumlah	80	-	391
2008	81	-	1.013

Sumber : Kantor Camat Moronge





# BAB VI



# Industri

Tabel : 6.1. Banyaknya Usaha Industri Kecil dan Kerajinan Rumah tangga  
Di Kecamatan Moronge  
2009

Desa/Kelurahan	Jenis Industri Kecil/Kerajinan Rumah tangga				
	Kursi Bambu	Meubel	Bengke 1	Pandai Besi	Tukang Kayu
[1]	[2]	[3]	[4]	[5]	[6]
1. Moronge	-	4	2	-	-
2. Moronge I	-	-	-	-	-
3. Moronge II	-	-	-	-	15
4. Moronge Selatan	-	-	-	1	10
5. Moronge Selatan I	-	-	1	-	-
6. Moronge Selatan II	-	1	-	1	8
Jumlah	-	5	3	2	33
2008	-	5	-	2	33

Sumber : Kantor Camat Moronge

Tabel : 6.1. Banyaknya Usaha Industri Kecil dan Kerajinan Rumahtangga  
Di Kecamatan Moronge  
2009

Lanjutan

Desa/Kelurahan	Jenis Industri Kecil/Kerajinan Rumahtangga				
	Kerajinan	Anyaman	Servis	Pangkas Rambut	Jahit
[1]	[2]	[3]	[4]	[5]	[6]
1. Moronge	-	-	-	-	1
2. Moronge I	-	-	-	-	-
3. Moronge II	-	-	-	-	1
4. Moronge Selatan	-	-	-	2	3
5. Moronge Selatan I	-	-	-	-	-
6. Moronge Selatan II	-	-	-	-	1
Jumlah	-	-	-	2	6
2008	-	-	-	-	3

Sumber : Kantor Camat Moronge

Tabel : 6.2.                    Banyaknya Pelanggan Listrik Menurut Jenis Pelanggan  
 Di Kecamatan Moronge  
 2009

Desa/Kelurahan	Rumah Tangga	Usaha	Industri	Umum	Jumlah
[1]	[2]	[3]	[4]	[5]	[6]
1. Moronge	123	-	-	-	123
2. Moronge I	125	-	-	-	125
3. Moronge II	121	-	-	-	121
4. Moronge Selatan	128	-	-	-	128
5. Moronge Selatan I	127	-	-	-	127
6. Moronge Selatan II	126	-	-	-	126
Jumlah	750	-	-	-	750
2008	844	-	-	-	844

Sumber                    : Kantor Cabang PLN Kecamatan Moronge

Tabel : 6.3.

Banyaknya Pelanggan Aktif Air Minum  
Menurut Jenis Konsumen  
Di Kecamatan Moronge  
2009

Desa/Kelurahan	Tempat Tinggal	Hotel/ Obyek Wisata	Badan Sosial/ Rumah Sakit/ Tempat Ibadah	Sarana Umum
[1]	[2]	[3]	[4]	[5]
1. Moronge	67	-	5	-
2. Moronge I	80	-	1	-
3. Moronge II	68	-	1	-
4. Moronge Selatan	78	-	1	-
5. Moronge Selatan I	78	-	1	-
6. Moronge Selatan II	86	-	1	-
Jumlah	457	-	10	-
2008	396	-	-	-

Sumber : Kantor Cabang PLN Kecamatan Moronge

Tabel : 6.3.

Banyaknya Pelanggan Aktif Air Minum  
Menurut Jenis Konsumen  
Di Kecamatan Moronge  
2009

Lanjutan

Desa/Kelurahan	Toko/ Industri	Lain-lain	Jumlah
[1]	[2]	[3]	[4]
1. Moronge	-	-	72
2. Moronge I	-	-	81
3. Moronge II	-	-	69
4. Moronge Selatan	-	-	79
5. Moronge Selatan I	-	-	79
6. Moronge Selatan II	-	-	81
Jumlah	-	-	467
2008	-	-	396

Sumber : Kantor Cabang PLN Kecamatan Moronge

Tabel : 6.4.

Banyaknya Air Minum yang Disalurkan  
Menurut Jenis Konsumen  
Di Kecamatan Moronge  
2009

Kategori	Air Minum yang Disalurkan	
	Banyaknya ( M <sup>3</sup> )	Nilai ( Rp )
[1]	[2]	[3]
1. Rumah/Tempat Tinggal	38.950	172.860.100
2. Hotel/Obyek Wisata	-	-
3. Badan Sosial/Rumah Sakit	206	914.228
4. Tempat Ibadah	-	-
5. Sarana Umum	642	2.88.700
6. Toko/Industri/Perusahaan	-	-
7. Industri/Kantor Pemerintah	-	-
8. Lainnya	-	-
9. Susut/Hilang Dalam Penyaluran	-	36.847
Jumlah	39.806	176.695.875
2008	2.599	5.805.850

Sumber : PDAM Cabang Moronge

Tabel : 6.5. Nilai Air Minum yang Disalurkan Menurut Jenis Konsumen  
Di Kecamatan Moronge  
2009

Bulan Operasi	Air Minum yang Disalurkan (M <sup>3</sup> )
[1]	[2]
1. Januari	13.945.900
2. Februari	13.558.975
3. Maret	14.106.450
4. April	14.613.650
5. Mei	15.300.700
6. Juni	14.752.650
7. Juli	14.074.800
8. Agustus	15.367.350
9. September	15.627.450
10. Oktober	14.044.500
11. November	15.807.250
12. Desember	15.296.200
Jumlah	176.695.875
2008	-

Sumber : PDAM Cabang Moronge



<https://talaudkab.bps.go.id>



# BAB VII



# Perdagangan

Tabel : 7.1.

Banyaknya Pasar, Toko, Warung/Kios, dan  
Restoran/Rumah Makan  
Di Kecamatan Moronge  
2009

Desa/Kelurahan	Pasar		Toko	Warung/ Kios	Restoran/ Rumah Makan
	Bangunan	Tanpa Bangunan			
[1]	[2]	[3]	[4]	[5]	[6]
1. Moronge	-	-	-	10	-
2. Moronge I	-	-	-	7	-
3. Moronge II	-	-	-	4	-
4. Moronge Selatan	1	-	-	7	-
5. Moronge Selatan I	-	-	-	5	-
6. Moronge Selatan II	-	-	-	4	-
Jumlah	1	-	-	37	-
2008	1	-	-	29	-

Sumber : Kantor Camat Moronge

<https://talaudkab.bps.go.id>



# BAB VIII



# Transportasi

Tabel : 8.1.                    Banyaknya Kendaraan Bermotor dan Tidak Bermotor  
Menurut Jenisnya  
Di Kecamatan Moronge  
2009

Desa/Kelurahan	Truk	Bus	Mobil Penumpang	Sepeda Motor
[1]	[2]	[3]	[4]	[5]
1. Moronge	1	-	1	89
2. Moronge I	-	-	1	48
3. Moronge II	-	-	-	31
4. Moronge Selatan	-	-	4	95
5. Moronge Selatan I	-	-	3	41
6. Moronge Selatan II	-	-	1	51
Jumlah	1	-	10	355
2008	-	-	7	131

Sumber : Kantor Camat Moronge

Tabel : 8.1.                    Banyaknya Kendaraan Bermotor dan Tidak Bermotor  
Menurut Jenisnya  
Di Kecamatan Moronge  
2009

Desa/Kelurahan	Sepeda	Perahu Motor Tempel	Sampan/ Perahu	Lanjutan
				Gerobak
[1]	[2]	[3]	[4]	[5]
1. Moronge	15	6	12	12
2. Moronge I	10	-	20	5
3. Moronge II	5	7	5	8
4. Moronge Selatan	18	6	20	6
5. Moronge Selatan I	8	4	8	6
6. Moronge Selatan II	10	2	13	7
Jumlah	66	25	78	44
2008	16	26	58	33

Sumber : Kantor Camat Moronge

Tabel : 8.2.

Banyaknya Sarana Komunikasi  
Di Kecamatan Moronge  
2009

Desa/Kelurahan	Televisi	Radio	Telepon
[1]	[2]	[3]	[4]
1. Moronge	121	-	-
2. Moronge I	108	-	-
3. Moronge II	98	-	-
4. Moronge Selatan	152	-	-
5. Moronge Selatan I	148	-	-
6. Moronge Selatan II	138	-	-
Jumlah	765	-	-
2008	364	-	-

Sumber : Kantor Camat Moronge




Tabel : 8.2.

Banyaknya Sarana Komunikasi  
Di Kecamatan Moronge  
2009

Lanjutan

Desa/Kelurahan	Wartel	Parabola	Pos
[1]	[2]	[3]	[4]
1. Moronge	-	4	-
2. Moronge I	-	2	-
3. Moronge II	-	-	-
4. Moronge Selatan	-	4	-
5. Moronge Selatan I	-	7	-
6. Moronge Selatan II	-	6	-
Jumlah	-	23	-
2008	-	72	-

Sumber : Kantor Camat Moronge



**BAB IX**

**Keuangan dan  
Haerga-harga**

Tabel : 9.1.

Harga Rata-rata Sembilan Bahan Pokok  
Di Kecamatan Moronge  
2009

Bulan	Beras	Ikan Asin	Minyak Kelapa	Gula Pasir	Garam
[1]	[2]	[3]	[4]	[5]	[6]
1. Januari	8.000	40.000	13.000	10.000	1.000
2. Februari	8.000	40.000	13.000	10.000	1.000
3. Maret	8.000	40.000	13.000	10.000	1.000
4. April	8.000	40.000	13.000	10.000	1.000
5. Mei	8.000	40.000	13.000	10.000	1.000
6. Juni	8.000	40.000	13.000	10.000	1.000
7. Juli	8.000	40.000	13.000	10.000	1.000
8. Agustus	8.000	40.000	13.000	10.000	1.000
9. September	8.000	40.000	13.000	10.000	1.000
10. Oktober	8.000	40.000	13.000	10.000	1.000
11. November	8.000	40.000	13.000	10.000	1.000
12. Desember	8.000	40.000	13.000	10.000	1.000
Rata-rata	8.000	40.000	13.000	10.000	1.000
2008	8.000	40.000	13.000	9.000	1.000

Sumber : Kantor Camat Moronge

Tabel : 9.1.

Harga Rata-rata Sembilan Bahan Pokok  
Di Kecamatan Moronge  
2009

Lanjutan

Bulan	Minyak Tanah	Sabun	Teteron	Batik
[1]	[2]	[3]	[4]	[5]
1. Januari	5.000	4.000	11.000	15.000
2. Februari	5.000	4.000	11.000	15.000
3. Maret	5.000	4.000	11.000	15.000
4. April	5.000	4.000	11.000	15.000
5. Mei	5.000	4.000	11.000	15.000
6. Juni	5.000	4.000	11.000	15.000
7. Juli	5.000	4.000	11.000	15.000
8. Agustus	5.000	4.000	11.000	15.000
9. September	5.000	4.000	11.000	15.000
10. Oktober	5.000	4.000	11.000	15.000
11. November	5.000	4.000	11.000	15.000
12. Desember	5.000	4.000	11.000	15.000
Rata-rata	5.000	4.000	11.000	15.000
2008	5.000	4.000	11.000	15.000

Sumber : Kantor Camat Moronge

# DATA

## MENCERDASKAN BANGSA

<https://talaudkab.go.id>



**BADAN PUSAT STATISTIK  
KABUPATEN KEPULAUAN TALAUD**

*Kompleks Perkantoran Pemerintah Kabupaten Kepulauan Talaud - Melonguane 95885*