

4-94-680.



WILDA

ISSN. 0852 - 0235
3324. A. 9315

LABEL SEMENTARA
SENSUS BARANG 2014

Ruang	ID	Lokasi	Petugas
B2309	121.0194.1851-1	KEC II	KUL


KECAMATAN KENDAL

DALAM ANGKA 1992

MILIK
UPT. PERPUSTAKAAN &
DOCUMENTASI STATISTIK
BIRO PUSAT STATISTIK

disusun oleh
MANTRI STATISTIK
KENDAL

315598
Kec.
Ind
Biro Pusat Statistik



BIRO PUSAT STATISTIK
Kantor Statistik Kabupaten Kendal
Jln. Raya No. 42 A Telp. (0294) 81461
KENDAL

BIRO PUSAT STATISTIK

KANTOR STATISTIK  KABUPATEN KENDAL



No. PUSTAKA : 10.0344.0660
M F N : 967
MILIK : UPT. PERPUSTAKA ^{BOOK, STAT.} ISSN 0852 - 0235
BPS - JAKARTA 3324. A. 9315

**KECAMATAN
K E N D A L
DALAM ANGKA
1992**

disusun oleh
**MANTRI STATISTIK
K E N D A L**

BIRO PUSAT STATISTIK

KANTOR STATISTIK  KABUPATEN KENDAL

KATA - PENGANTAR

Buku Kecamatan Dalam Angka Tahun 1992 ini merupakan publikasi yang di terbitkan setiap Tahun yang isinya merupakan kumpulan data data yang kami kumpulkan dari Dinas / Intansi Tingkat Kecamatan Kota Kendal dan data data yang kami himpun dari Kelurahan Kelurahan .

Keberhasilan usaha penerbitan Buku Kecamatan Kota Dalam Angka Tahun 1992 ini berkat peran serta dan kerja sama yang baik dari semua pihak yang terkait.

Maka pada kesempatan ini kami sampaikan terima kasih yang sebesar besarnya atas dorongan dan bantuannya :

1. Kepada Yang terhormat Bpk. Camat Kota Kendal
2. Kepada Yang terhormat Dinas / Intansi yang telah membantu ataupun memberikan datanya.

Harapan kami semoga Buku ini ada manfaatnya serta berguna bagi semua pihak yang memerlukannya.

Kendal, Tgl 09 Oktober 1993
Mantri Statistik Kec. Kota Kendal

Basuki Rachmad

Nip. 340 006 657:

PEMERINTAH KABUPATEN DAERAH TINGKAT II KENDAL
KANTOR CAMAT KOTA KENDAL
Jl. Raya No. 206 Phone 81123 Kode Pos 51311 Kdl

SAMBUTAN CAMAT KOTA KENDAL

Assalamualaikum wr.wb.-

Dengan telah terbitnya Buku Kecamatan Kota Kendal Dalam Angka Tahun 1992, merupakan langkah awal suatu rencana untuk mewujudkan hari esuk yang lebih baik dari pada hari ini.

Dengan terselesainya penyusunan buku dimaksud adalah salah satu upaya untuk memberikan informasi berupa data data Statistik ataupun sebagian gambaran tentang Potensi yang ada di Wilayah Kecamatan Kota Kendal, untuk menunjang kebutuhan penyusunan ataupun perencanaan yang terpadu.

Akhirnya saya sampaikan ucapan terima kasih kepada semua pihak khususnya Mantri Statistik Kecamatan Kota Kendal atas terealisasinya penyusunan Buku Tahun 1992 ini.

Sebagai penutup semoga buku ini ada manfaatnya bagi yang memerlukannya.

Wassalamu alaikum wr.wb.-

Kendal, Tgl 10 Oktober 1993

CAMAT KOTA KENDAL


DRS. SUDARMANTO
NIP. 500044465

D A F T A R I S I

	Halaman
KATA PENGANTAR	i
SAMBUTAN CAMAT KOTA KENDAL	ii
D A F T A R I S I	iii
PETA PROPINSI DATI I JAWA - TENGAH	
PETA KABUPATEN DATI II KENDAL	
PETA KECAM TAN KOTA KENDAL	

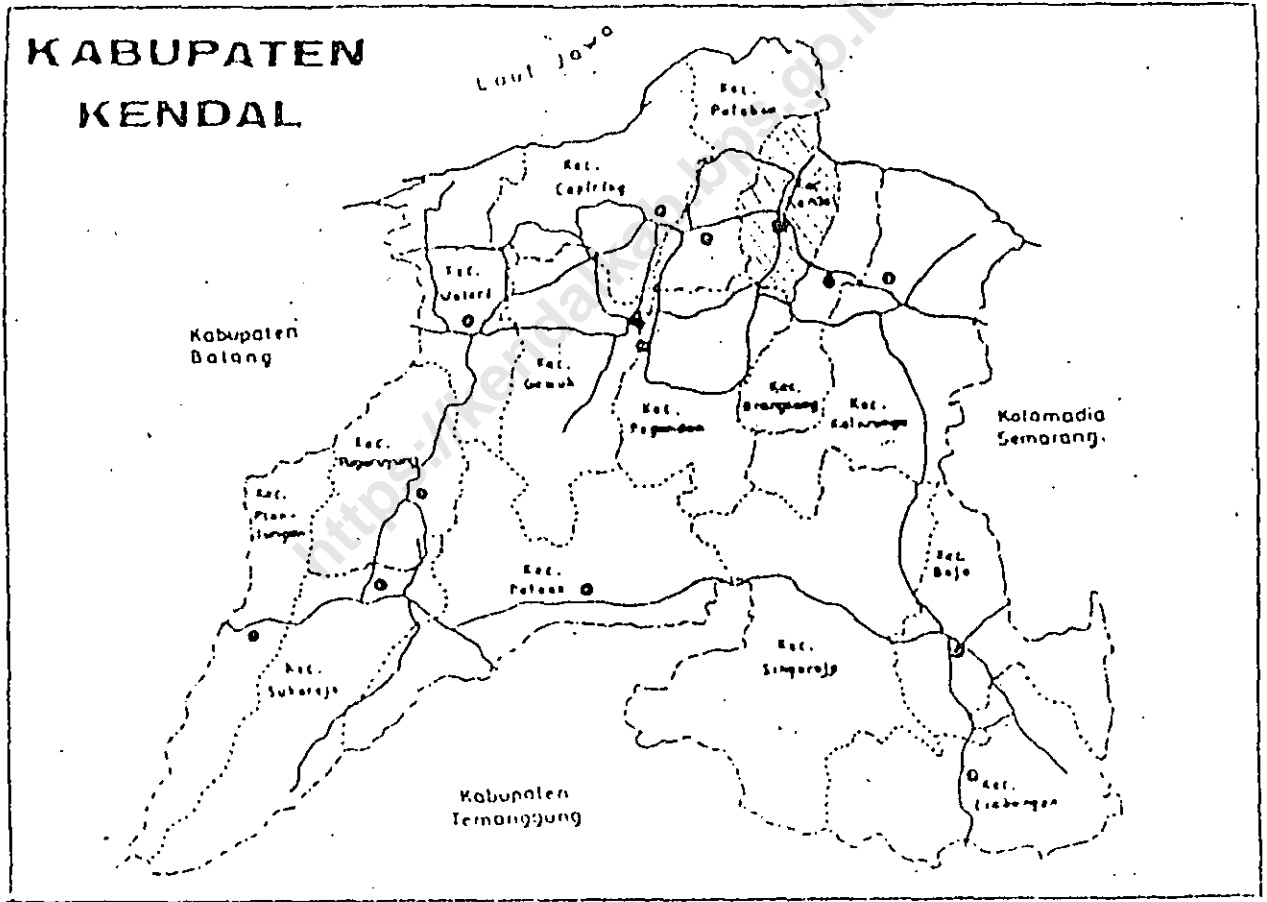
TABEL -TABEL TINGKAT KECAMATAN :

Tabel	1.1	Lotak Geografis	4
	1.2	Jarak jauh dari pusat Pemerintahan ke bebe rapa Kelurahan, Kecamatan & Kantor - kan tor Pemerintahan	2-4
	1.3	Luas Wilayah Kecamatan Kota Kendal diperinci per Kelurahan	5
	1.4	Luas Wilayah diperinci menurut penggu naannya	6
	1.5	Banyaknya hari hujan	7
	1.6	Banyaknya Curah Hujan	8
	2.1	Banyaknya Dukuh, Rt dan RW	9
	2.2	Banyaknya Balai dan Kantor Kelurahan	10
	2.3	Hasil Inventarisasi Luas Tanah Eks Bongsok dan Bondo Desa	11
	2.4	Tanah Eks Bongsok dan Bondo Desa diperin ci menurut penguasaan	12
	3.1	Banyaknya Rumah Tangga dan Bangunan Tempat Tinggal	13
	3.2	Klasifikasi Rumah/ Tempat Tinggal Penduduk	14

Tabol 3.3	Luas Wilayah, Jumlah Penduduk dan Jumlah Kepala Rumah Tangga	15
3.4	Penduduk WNA & WNI Keturunan Cina	16
3.5	Penduduk menurut Kelompok umur	17
3.6	Kepadatan Penduduk	18
3.7	Ratio Penduduk Laki laki terhadap Perempuan	19
3.8	Perkembangan Penduduk	20
3.9	Transmigrasi diperinci menurut daerah Asal dan Tujuan	21
3.10	Pendidikan Penduduk	22
3.11	Mata Pencapaian Penduduk	23
3.12	Martasi Penduduk	24
3.13	Banyaknya PUS dan Akseptor Aktif	25
3.14	Banyaknya Pemeluk Agama	26
3.15	Banyaknya Tempat Ibadah	27
3.16	Peserta Calon Jama'ah Haji	28
3.17	Banyaknya Nikah , Talaq, Cerai dan Rujuk	29
4.1	Banyaknya Sekolah TK, Murid dan Guru	30
4.2	Banyaknya SD, Murid dan Guru	31
4.3	Banyaknya SMP, Murid dan Guru	32
4.4	Banyaknya SMA, Murid dan Guru	33
4.5	Banyaknya Dokter dan Tonaga Medis	34
4.6	Banyaknya Rumah Sehat tipe A,B,C	35

Tabel 4.7	Banyaknya sarana Air Bersih	36
4.8	Banyaknya Jamban (Umm dan Koluarga)	37
5.1	Luas Lahan Sawah Per Kelurahan	38
5.2	Luas Panan dan Produksi Padi Sawah	39
5.3	Produksi Jagung dan Polowijo	40
5.4	Produksi Tanaman Perdagangan	40
5.5	Produksi Tambak	41
5.6	Jumlah Pemilik Tambak	41
5.7	Banyaknya Ternak Besar dan Kecil	42
5.8	Banyaknya Ternak Unggas	43
6.1	Banyaknya Pesawat Radio, Televisi dan Telephone	44
6.2	Banyaknya sarana Angkutan Darat Kenda raan Bermotor	45
6.3	Banyaknya Sarana Angkutan Darat Kenda raan tak Bermotor	46
6.4	Panjang jalan Kecamatan Kota Kendal	47
7.1	Banyaknya Penderita Cacat	48

KABUPATEN KENDAL





PETA KECAMATAN KOTA KENDAL

Letak 1000

Kec. Batubon

Kec. Prangjaya

Kec. Peganden

Ko. S.W.G

- 1 SUKOSONO
- 2 CENDIROTO
- 3 TROMPO
- 4 JOTANG
- 5 TUNGULLO
- 6 SIJERUK
- 7 JETIS
- 8 BOGAJIN
- 9 LANGENHARJO
- 10 KALIBUNTU WT
- 11 KEBONDALAN
- 12 KETAPAN
- 13 BAYUTOWO
- 14 KARANGSARI
- 15 PATOKANAN
- 16 PEULON
- 17 PEKUMAHAN
- 18 AGLIR
- 19 BALOK
- 20 BANDENGAN

SKALA 1 : 37.500

LETAK GEOGRAFIS

Tabel : 1.1

Kecamatan Kota Kendal merupakan Ibu Kota Kabupaten Daerah Tingkat II Kendal Propinsi Jawa - Tengah yang berada pada :

Letak Wilayah diantara :

Bujur Timur

: $109^{\circ}54'$ - $109^{\circ}59'$

Lintang Selatan

: $6^{\circ}32'$ - $6^{\circ}41'$

Batas Wilayah disebelah :

U t a r a

: Laut Jawa

T i m u r

: Kecamatan Brangsong

S e l a t a n

: Kecamatan Pegandon

B a r a t

: Kecamatan Patebon

Jarak Terjauh (Terpanjang) dari :

Barat ke Timur

: 5 Km

Utara ke Selatan

: 9 Km

Ketinggian Tanah dari permukaan air laut pada saat air pasang :

: 0 sampai dg 4 meter

Temperatur / Suhu Udara rata - rata :

Pada siang hari

: 31° Celcius

Pada malam hari

: 26° Celcius

-----bsk-----

MILIK

UPT. PERPUSTAKAAN &
DOKUMENTASI STATISTIK
BIRO PUSAT STATISTIK

J A R A K .

Tabel : 1.2

Jarak Jauh dari Pusat Pemerintahan Kecamatan Kota Kendal dengan Pusat Pemerintahan Kelurahan se- Wilayah Kecamatan di Kec. Kec. Kota Kendal seperti :

01. Sukodono	: 3,5 Km
02. Candiroto	: 4,0 Km
03. Trompo	: 2,7 Km
04. Jotang	: 3,1 Km
05. Tunggulrejo	: 3,3 Km
06. Sijeruk	: 2,0 Km
07. Jetis	: 3,2 Km
08. Bugangin	: 2,0 Km
09. Lengenbarjo	: 1,2 Km
10. Kalibuntu Wetan	: 1,7 Km
11. Kebondalem	: 2,1 Km
12. Ketapang	: 2,2 Km
13. Banyutowo	: 1,5 Km
14. Karang Sari	: 0,3 Km
15. Patukangan	: 0,4 Km
16. Pegulon	: 0,7 Km
17. Pekauman	: 0,8 Km
18. Ngilir	: 1,7 Km
19. Balok	: 2,2 Km
20. Bandengan	: 3,5 Km

Jarak Kantor Kecamatan Kota Kendal ke beberapa Kantor
antara lain :

01. Kantor Bupati Dati II Kdl	: 0,4 Km
02. Kantor Pemb. Bupati Kdl	: 1,1 Km
03. Kantor Koramil Kec.Kdl	: 1,0 Km
04. Kantor Polres Kendal	: 0,2 Km
05. Kantor P o s & G i r o	: 0,3 Km
06. Kantor Telephone	: 0,8 Km
07. Kantor Diperta kdl	: 3,5 Km
08. Kantor Statistik Kdl	: 2,1 Km

Jarak dari Ibu Kota Kecamatan Kota Kendal ke beberapa
Kota Kecamatan sewilayah Kab. Dati II Kendal . al :

00. Kendal	: 0 Km
01. Plantungan	: 44 Km (Sukorejo ke Barat)
02. Pageruyung	: 34 Km (Weleri ke Selatan)
03. Sukorejo	: 36 Km (Weleri ke Selatan)
04. Patean	: 41 Km (Sukorejo ke Timur Sel)
05. Singorojo	: 31 Km (Kaliwungu ke selatan)
06. Limbangan	: 31 Km (Boja ke Selatan)
07. Boja	: 25 Km (Kaliwungu ke Selatan)
08. Kaliwungu	: 7 Km (Brangsong ke Timur)
09. Brangsong	: 5 Km (Kendal ke Timur)
10. Pegandon	: 9 Km (Patebon ke Selatan)
11. Gemuh	: 11 Km (Cepiring ke Selatan)
12. Weleri	: 18 Km (Cepiring ke Barat)
13. Cepiring	: 6 Km (Patebon ke Barat)
14. Patebon	: 5 Km (Kendal ke Brat)
15. Kangkung	: 11 Km (Cepiring ke barat)
16. Rowosari	: 25 Km

Jarak dari Ibukota Kecamatan Kendal ke beberapa Kota

<u>seperti</u>	:	
00. Kendal	:	0 Km
01. Semarang	:	29 Km
02. Batang	:	64 Km
03. Temanggung	:	106 Km (Lewat Semarang) 79 Km (Lewat Sukorejo Kdl)
04. Ungaran	:	56 Km
05. Yogyakarta	:	147 Km
06. Jakarta	:	456 Km
07. Bandung	:	338 Km
08. Surabaya	:	416 Km
09. Solo	:	71 Km
10. Cilacap	:	217 Km

Jarak ke Obyek-obyek wisata yang berada di Kabupaten Dati

II Kendal diantaranya ke :

01. Air terjun Curug Sewu Kec. Paten Kendal : 42 Km
02. Gua Kiskendo Trayu Kec. Sinorojo Kendal: 13 Km
03. Pantai Laut Sendang Sukucing Kec. Weleri: 26 Km
04. Pantai Laut Mororejo Kec. Kaliwungu : 13 Km
05. Sumber Air Panas Gonoharjo Kec. Limbangan: 42 Km
06. Kedung Pengilon Desa Jatirejo Kec. Pgd : 10 Km
07. Gua Pekukulan Desa Pekuncen Kec. Pgd : 13 Km

LUAS WILAYAH KECAMATAN KOTA KENDAL
DIPERINCI PER KELURAHAN
TAHUN : 1992

Tabel : 1.3

KELURAHAN	LUAS (KM ²)	PROSENTASI (%)
(1)	(2)	(3)
01. Sukodono	1,178	4,28
02. Candirote	1,081	3,93
03. Trompo	0,932	3,39
04. Jotang	0,961	3,49
05. Tunggulrejo	0,389	1,42
06. Sijeruk	1,083	3,94
07. Jetis	0,561	2,04
08. Bugangin	0,680	2,47
09. Langenharjo	1,445	5,27
10. Kalibuntu wt	3,016	10,97
11. Kebondalem	1,306	4,75
12. Ketapang	1,497	5,45
13. Banyutowo	3,049	11,09
14. Karang Sari	4,031	14,66
15. Patukanggan	0,132	0,48
16. Pegulon	0,230	0,84
17. Pekauman	0,359	1,31
18. Ngilir	1,049	3,82
19. Balok	2,539	9,24
20. Bandengan	1,968	7,16
JUMLAH	27,495	100,00

LUAS WILAYAH DI PERINCI MENURUT PENGGUNAAN
TANAH DI KECAMATAN KOTA KENDAL
TAHUN : 1992

Tabel : 1.4

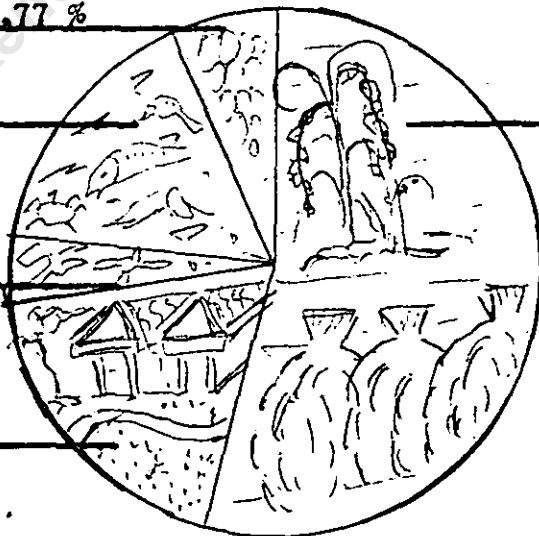
JENIS PENGGUNAAN TANAH	LUAS (HA)	PROSENTASE (%)
(1)	(2)	(3)
01. Tanah sawah	1.545,4	56,21
02. Tanah Pekarangan	505,1	18,37
03. Tanah Tegalan	80,0	2,91
04. Tanah Tambak	405,2	14,74
05. Lain-lain	213,8	7,77
J U M L A H	2.749,5	100,00

Lain-lain : 7,77 %

Tambak :
14,74 %

Tegalan :
2,91 %

Pekarangan :
18,37 %



Sawah : 56,21%

Sumber data : Hasil Podes SP 90

BANYAKNYA HARI HUJAN DI KECAMATAN
KOTA KENDAL TAHUN : 1992

Tabel : 1.5

B U L A N	1989	1990	1991	1992
(1)	(2)	(3)	(4)	(5)
1. Januari	17	15	20	7
2. Pebruari	21	5	21	10
3. Maret	8	9	6	7
4. April	6	7	10	7
5. Mei	9	8	4	12
6. Juni	8	2	1	3
7. Juli	3	5	-	1
8. Agustus	1	9	1	2
9. September	1	7	1	5
10. Oktober	8	3	-	10
11. Nopenber	12	7	6	9
12. Desenber	15	15	13	8
JUMLAH	109	93	83	81
Rata-rata	9	8	7	

Sumber data : Dinas Pengairan Kec. Kota Kendal

BANYAKNYA CURAH HUJAN
DI KECAMATAN KOTA KENDAL
TAHUN : 1989- 1992
(dalam mm)

Tabol : 1.6

B U L A N	1989	1990	1991	1992
(1)	(2)	(3)	(4)	(5)
1. Januari	119	657	212	124
2. Pebruari	231	151	752	141
3. Maret	134	241	148	119
4. April	67	170	125	55
5. Mei	196	51	74	178
6. Juni	116	45	4	44
7. Juli	48	85	-	10
8. Agustus	22	267	2	13
9. September	2	110	6	62
10. Oktober	90	30	-	131
11. Nopember	294	51	48	148
12. Desember	671	245	262	54
JUMLAH	2.384	2.103	1.633	1.079
Rata-rata	199	175	136	75

Sumber Data : Dinas Pengairan Kec. Kota Kendal

BANYAKNYA DUKUH , RUKUN WARGA DAN RUKUN
 TETAPAN DI KECAMATAN KOTA KENDAL
 TAHUN : 1992

Tabel : 2.1

KELURAHAN	DUKUH	RUKUN HARGA	RUKUN TETAPAN
(1)	(2)	(3)	(4)
01. Sukodono	2	3	12
02. Candiroto	2	3	10
03. Trompo	3	3	11
04. Jotang	1	3	9
05. Tunggulrejo	1	1	5
06. Sijoruk	3	4	13
07. Jotis	1	2	6
08. Bugangin	2	2	10
09. Langenharjo	5	5	20
10. Kalibuntuwetan	1	2	9
11. Kebondalem	3	6	24
12. Ketapang	6	8	26
13. Banyutowo	2	5	10
14. Karang Sari	4	5	22
15. Patukangan	3	3	12
16. Pegulon	3	8	19
17. Pekaunan	-	3	10
18. Ngilir	2	3	14
19. Balok	-	1	5
20. Bandengan	4	3	10
Jumlah	47	73	257

BANYAKNYA BALAI DAN KANTOR KELURAHAN
DI KECAMATAN KOTA KENDAL
TAHUN : 1992

MILIK
UPT. PERPUSTAKAAN &
DOKUMENTASI STATISTIK
BIRO PUSAT STATISTIK

Tabel : 2.2

KELURAHAN	BALAI KELURAHAN	KANTOR KELURAHAN
(1)	(2)	(3)
01. Sukodono	1	1
02. Candirote	1	1
03. Trompo	1	1
04. Jotang	1	-
05. Tunggulrejo	-	1
06. Sijaruk	1	1
07. J e t i s	1	1
08. Bugengin	1	-
09. Langenharjo	1	-
10. Kalibuntu wetan	1	1
11. Kebondalem	1	1
12. Ketapang	1	1
13. Banyutowo	1	1
14. Karangasari	1	1
15. Patukangan	1	-
16. Pegulon	1	1
17. Pekauman	1	-
18. N g i l i r	1	1
19. B a l o k	1	-
20. Bandengan	1	1
Jumlah	19	14

HASIL INVENTARISASI TANAH EKS BENGKOK DAN
BONDO DESA DI KECAMATAN KOTA KENDAL
TAHUN ANGGARAN : 1992/ 1993
~~(Dalam Halftar)~~

Tabel : 2.3

KELURAHAN	BENGKOK	BONDO DESA	JUMLAH
(1)	(2)	(3)	(4)
01. Sukodono	13,870	1,148	15,018
02. Candiroti	13,390	2,030	15,420
03. Trompo	10,125	1,050	11,175
04. Jotang	12,370	2,790	15,160
05. Tunggulrejo	6,655	0,630	7,285
06. Sijeruk	13,850	1,415	15,265
07. J e t i s	8,340	1,740	10,080
08. Bugangin	9,235	1,050	10,285
09. Längenharjo	21,204	2,846	24,050
10. Kalibuntursetan	21,090	5,135	26,225
11. Kebondalem	17,195	4,281	21,476
12. Ketapang	19,795	2,105	21,900
13. Banyutowo	31,040	3,885	34,925
14. Karangwari	37,500	9,460	46,960
15. Patukangan	-	-	-
16. Pogulon	-	-	-
17. Pekaman	-	-	-
28. H g i l i r	16,994	3,071	20,065
19. B a l o k	15,812	2,865	18,677
20. Bandengan	13,075	2,415	15,490
J u m l a h	281,540	47,992	329,462

Sumber Data : Ka Ur. Pemerintahan Kec. Kota Kendal

PERINCIAN PENGGUNAAN/ PENGUASAAN TANAH EKS
BENGKOK DAN BONDO DESA DI KEC. KENDAL
TAHUN ANGGARAN : 1992/ 1993
(Dalam Hektar)

Tabel : 2.4

K E L U R A H A N	DIKELOLA LEDA	DIGUNAKAN UNTUK		
		A	B	C
(1)	(2)	(3)	(4)	(5)
01. Sukodono	13,493	0,455	1,070	-
02. Candirote	13,310	0,380	-	1,730
03. Trompo	6,800	0,615	3,760	-
04. Jotang	12,952	1,368	0,840	-
05. Tanggulrojo	3,316	2,969	-	1,000
06. Sijeruk	6,056	8,029	1,180	-
07. J o t i s	7,221	2,859	-	-
08. Bugangin	9,241	0,744	-	0,300
09. Langenharjo	20,965	-	0,085	-
10. Kalibuntuwetan	23,270	0,285	2,670	-
11. Kebondalem	11,391	5,895	2,975	1,215
12. Ketapang	16,930	0,900	3,570	0,500
13. Banyurpwo	25,650	2,380	6,790	0,105
14. Karangsari	37,031	2,545	7,125	0,259
15. Patulzangan	-	-	-	-
16. Pegulan	-	-	-	-
17. Pekuman	-	-	-	-
18. N g i l i r	10,386	12,124	0,695	0,304
19. B a l o k	13,013	4,504	1,160	-
20. Bandengan	14,925	0,565	-	-
J u n l a h	245,950	46,617	31,482	5,413

Sumber Data : Ka Ur. Pemerintahan Kec. Kota Kendal.

BANYAKNYA RUMAH TANGGA DAN BANGUNAN TEMPAT
TINGGAL DI KECAMATAN KOTA KENDAL
TAHUN : 1992

Tabel : 3.¹

KELURAHAN	RUMAH TANGGA	BANGUNAN TEMPAT TINGGAL
(1)	(2)	(3)
01. Sukodono	453	463
02. Candiroto	536	468
03. Trompo	454	470
04. Jotang	374	367
05. Tunggulrejo	132	109
06. Sijeruk	518	511
07. Jetis	213	214
08. Bugangin	325	305
09. Lengenharjo	894	841
10. Kalibuntu wt	473	408
11. Kebondalem	878	938
12. Ketapang	772	711
13. Banyutowo	738	740
14. Karangari	912	923
15. Patukangan	361	332
16. Pegulen	535	553
17. Pekaman	276	223
18. Ngilir	440	391
19. Balok	269	267
20. Bandengan	782	682
JUMLAH	10.335	9.933

SUMBER DATA : MONOGRAFI KEL.

BANYAKNYA RUMAH/TEMPAT TINGGAL PENDUDUK
DI KECAMATAN KOTA KENDAL
TAHUN : 1992

Tabel : 3.2

KELURAHAN	PERMA- NEN	$\frac{1}{2}$ PER - MANEN	PAPAN	BAMBU	JUMLAH
(1)	(2)	(3)	(4)	(5)	(6)
01. Sukodono	27	101	265	70	463
02. Candiroto	8	59	375	44	486
03. Trompo	11	16	199	244	470
04. Jotang	30	21	181	125	367
05. Tunggulrejo	3	1	29	76	109
06. Sijeruk	96	128	254	33	511
07. Jetis	24	36	144	10	214
08. Bugangin	75	78	134	18	305
09. Langenharjo	57	299	388	97	841
10. Kalibunturatan	98	73	125	112	408
11. Kobondalem	296	184	440	18	938
12. Ketapang	48	135	256	272	711
13. Banyutowo	70	70	587	13	740
14. Karang Sari	72	341	237	273	923
15. Patukangan	108	59	46	38	553
16. Pegulon	347	122	46	38	553
17. Pekrauman	104	62	49	8	223
18. Ngilir	86	127	181	7	391
19. Balok	59	96	92	30	267
20. Bandengan	183	150	159	190	682
JUMLAH	1.802	2.158	4.187	1.786	9.933

SUM BER DATA : MONOGRAFI KEL

**LUAS WILAYAH, JUMLAH PENDUDUK DIPERINCI
LAKI LAKI, PEREMPUAN DI KECAMATAN KOTA
KENDAL TH: 1992**

Tabel : 33

KELURAHAN	LUAS WI LAYAH (km 2)	PENDUDUK		JUMLAH
		L	P	
(1)	(2)	(3)	(4)	(5)
01. Sukodono	1,18	961	1054	2015
02. Candiroto	1,08	1172	1166	2338
03. Trompo	0,93	1075	1136	2211
04. Jotang	0,96	800	796	1596
05. Tunggulrejo	0,39	269	271	540
06. Sijeruk	1,08	1038	1054	2092
07. Jetis	0,56	392	437	829
08. Bugangin	0,68	625	650	1275
09. Langenharjo	1,45	1955	1920	3875
10. Kalibuntut	3,01	1028	1097	2125
11. Kebondalem	1,31	2099	2134	4233
12. Ketapang	1,50	1612	1712	3324
13. Banyutowo	3,05	1490	1491	2981
14. Karang Sari	4,03	2149	2147	4296
15. Patukangan	0,13	744	716	1460
16. Pegulon	0,23	1238	1336	2574
17. Pekauman	0,36	590	579	1169
18. Ngilir	1,05	945	1108	2053
19. Balok	2,54	526	516	1042
20. Bandangan	1,97	1809	1763	3572
JUMLAH	27,49	22517	23083	45.600.

SUMBER DATA : Laporan Registrasi Penduduk

BIANYAKNYA PENDUDUK WNA DAN WNI KETURUNAN CINA DIPERINCI
PER KELURAHAN DI KECAMATAN KOTA
KENDAL TH : 1992

Tabel : 3.4

KELURAHAN	W N A CINA			W N I KET. CINA		
	LK	PR	JML	LK	PR	JML
(1)	(2)	(3)	(4)	(5)	(6)	(7)
01. Sukodono	-	-	-	-	-	-
02. Candirotto	-	-	-	-	-	-
03. Trompo	-	-	-	-	-	-
04. Jotang	-	-	-	-	-	-
05. Tunggulrejo	-	-	-	-	-	-
06. Sijaruk	-	-	-	-	-	-
07. Jetis	-	-	-	-	-	-
08. Bugangin	-	-	-	-	-	-
09. Langenharjo	-	-	-	6	4	10
10. Kalibuntu wt	-	-	-	4	5	9
11. Kebondalem	-	-	-	2	3	5
12. Ketapang	-	-	-	-	-	-
13. Banyutowo	-	-	-	-	-	-
14. Karangasari	-	-	-	-	-	-
15. Patukangan	-	-	-	-	-	-
16. Pegulom	2	4	6	55	69	124
17. Pelcauman	11	6	17	30	23	53
18. Ngilir	-	-	-	-	-	-
199. Balok	-	-	-	-	-	-
20. Bandengan	-	-	-	-	-	-
JUNLAH	13	10	23	97	104	201

SUMBER DATA : Laporan Registrasi Penduduk

PERDUDUK MENURUT KELOMPOK UMUR DAN JENIS
KELAMIN DI KECAMATAN KOTA KENDAL
TAHUN : 1992

Tabel : 3.5

KELOMPOK UMUR	LAKI- LAKI	PEREMPUAN	JUMLAH
(1)	(2)	(3)	(4)
0 - 4	3.154	3.028	6.182
5 - 9	3.231	3.125	6.356
10 - 14	2.895	2.707	5.602
15 - 19	2.409	2.402	4.811
20 - 24	1.790	2.079	3.869
25 - 29	1.616	1.779	3.395
30 - 39	2.362	2.578	4.940
40 - 49	2.215	2.414	4.629
50 - 59	1.587	1.555	3.142
60 ±	1.258	1.416	2.674
JUMLAH	22.517	23.083	45.600

SUMBER DATA : STATISTIK KEC. KOTA KENDAL

KEPADATAN PENDUDUK DIPERINCI PER KELURAHAN
DI KECAMATAN KOTA KENDAL
TAHUN : 1992

Tabel : 3.6

KELURAHAN	PENDUDUK (ORANG)	LUAS WIL (KM ²)	KEPADATAN (Org/Km ²)
(1)	(2)	(3)	(4)
01. Sukodono	2015	1,18	1.707
02. Candiroto	2338	1,08	2.164
03. Trompo	2211	0,93	2.377
04. Jotang	1596	0,96	1.662
05. Tunggulrejo	540	0,39	1.384
06. Sijeruk	2092	1,08	1.937
07. Jetis	829	0,56	1.480
08. Bugangin	1275	0,68	1.875
09. Langenharjo	3875	1,45	2.672
10. KALIBUNTU WT	2125	3,01	705
11. Kebondalem	4233	1,31	3.231
12. Ketapang	3324	1,50	2.216
13. Banyutowo	2981	3,05	977
14. Karang Sari	4296	4,03	1.066
15. Patukangan	1460	0,13	11.230
16. Pegulon	2574	0,23	11.191
17. Pekauman	1169	0,36	3.247
18. Ngilir	2053	1,05	1.955
19. Balok	1042	2,54	410
20. Bandengan	3572	1,97	1.803
JUMLAH	45.600	27,49	1.658

SUMBER DATA : STATISTIK KEC. KOTA KENDAL

JUMLAH PENDUDUK LAKI - LAKI TIAP 1.000 PEREMPUAN
(SEX RATIO) DI KEC. KOTA KENDAL
TAHUN : 1992

Tabel : 3.7

KELURAHAN	PENDUDUK		SEX RATIO
	LK	PR	
(1)	(2)	(3)	(4)
01. Sukododno	961	1.054	912
02. Candiroto	1.172	1.166	1.021
03. Trompo	1.072	1.136	945
04. Jotang	880	796	1.005
05. Tunggulrejo	269	271	993
06. Sijaruk	1.038	1.054	984
07. Jetis	392	437	897
08. Bugangin	625	650	961
09. Langanharjo	1.955	1.920	1.018
10. Kalibuntu wt	1.028	1.097	937
11. Kebondalem	2.099	2.134	984
12. Ketapang	1.612	1.712	942
13. Banyutowo	1.490	1.491	999
14. Karangsaari	2.149	2.147	1.000
15. Patukangan	744	716	1.039
16. Pegulon	1.238	1.336	927
17. Pelcauman	590	579	1.019
18. Ngilir	945	1.108	853
19. Balok	526	516	1.019
20. Bandengan	1.809	1.763	1.026
JUMLAH	22.517	23.083	975

SUMBER DATA : MAFTRI STATISTISITIK KEC. KOTA KENDAL

PERKEMBANGAN PENDUDUK PER TAHUN
DI KECAMATAN KOTA KENDAL
TAHUN ; 1975 - 1992

Tabel : 3.⁸

TAHUN	JUMLAH PENDUDUK	PERKEMBANGAN PENDUDUK
(1)	(2)	(3)
1975	33.745	0,73
1976	33.991	1,38
1977	34.461	3,34
1978	35.661	2,18
1979	36.389	6,54
1980	38.769	1,16
1981	39.219	2,54
1982	40.057	1,57
1983	40.685	1,89
1984	41.453	1,32
1985	41.999	0,98
1986	42.410	1,50
1987	43.045	0,36
1988	43.198	0,38
1989	43.361	3,90
1990	45.054	3,76
1991	45.322	0,60
1992	45.600	-

Sumber Data : Mantri Statistik Keo. Kota Kendal

BANYAKNYA TRANSMIGRASI DI PERINCI MENURUT DAERAH
ASAL DAN TUJUAN DI KECAMATAN KOTA KENDAL
TAHUN : 1992/ 1993

Tabel : 3.9

ASAL/DARI (KELURAHAN)	JUMLAH		DAERAH	TANGGAL PEMBERANG
	KK	JIWA	TUJUAN	KATAN
(1)	(2)	(3)	(4)	(5)
1. Tunggulrejo	1	2	Kalbar	5 Januari 1993
	2	10	Sulsel	13 Pebruari 1993
	2	5	Sumber	9 Maret 1993
	1	2	Jambi	10 Maret 1993
2. Candiroti	1	2	Sultera	8 Januari 1993
	1	3	Jambi	10 Januari 1993
3. Sukodono	1	5	Kalteng	16 Januari 1993
	2	5	Jambi	10 Maret 1993
4. Bugangin	2	7	Sumsel	13 Pebruari 1993
5. Ketapng	1	4	Sumsel	13 Pebruari 1993
	1	3	Jambi	10 Maret 1993
6. Banyutowo	1	4	Janbi	10 Maret 1993
JUMLAH	16	52	x	x

SUMBER DATA : PTP 2 Transmigrasi Kec. Kota Kendal

BANYAKNYA PENDUDUK DIPERINCI MENURUT
PENDIDIKAN DI KEC. KOTA KENDAL
(BAGI USIA 5 TH. KEATAS)
TAHUN : 1992

Tabel : 3.10

P E N D I D I K A N	J U M L A H / O R A N G
(1)	(2)
1. TAMAT AKADEMI / PERG. TINGGI	761. ORANG
2. TAMAT SETA	4.577. ORANG
3. TAMAT SETP	4.119. ORANG
4. TAMAT SD SEDERAJAD	12.853. ORANG
5. TIDAK TAMAT SD	5.977. ORANG
6. BELUM TAMAT SD	7.802. ORANG
7. TIDAK SEKOLAH	3.329. ORANG
J U M L A H	39.418. ORANG

SUMBER DATA : MONOGRAFI KEL.

**BANYAKNYA PENDUDUK DIPERINCI MENURUT
MATA PENCAHARIAN DI KEC. KENDAL
(Bagi Usia 10 Th. Keatas)
TAHUN : 1992**

Tabel : 3.¹¹

JENIS MATA "PENCAHARIAN	JUMLAH / ORANG
(1)	(2)
1. PETANI SENDIRI	2.989. ORANG
2. BURUH TANI	6.155. ORANG
3. NELAYAN	9.439. ORANG
4. PENGUSAHA:	358. ORANG
5. BURUH INDUSTRI	2.559. ORANG
6. BURUH BANGUNAN	1.306. ORANG
7. PEDAGANG	1.193. ORANG
8. PENGANGKUTAN	680. ORANG
9. PEGAWAI NEGERI./ ABRI	2.302. ORANG
10. PERISTIINAN	823. ORANG
11. LAIN LAIN	10.058. ORANG
JUMLAH	29.862. ORANG

SUMBER DATA : MONOGRAFI KEL.

**BANYAKNYA MUTASI PENDUDUK (L M D P)
DI KECAMATAN KOTA KENDAL
TAHUN : 1992**

Tabel : 3. 12

KELURAHAN	LAHIR	MATI	DATANG	PERGI
(1)	(2)	(3)	(4)	(5)
01. Sukodono	26	13	8	2
02. Candiroto	54	23	3	4
03. Trempe	45	9	17	2
04. Jotang	22	14	-	7
05. Tunggulrejo	7	2	-	-
06. Sijeruk	35	7	-	25
07. Jotis	19	3	29	-
08. Bugangin	22	8	11	11
09. Langenharjo	41	17	36	48
10. Kalibuntu ut	16	7	-	28
11. Kobondalem	57	22	32	46
12. Ketapang	35	21	3	4
13. Banyutowo	26	14	4	-
14. Karang Sari	83	37	32	62
15. Patukangan	13	11	6	9
16. Pogulon	24	11	59	48
17. Pokauman	17	15	6	28
18. Ngilir	34	15	22	36
19. Balok	25	2	5	13
20. Bandengan	60	12	19	45
JUMLAH	661	263	XX	XX

**SUMBER DATA : LAPORAN KEPENDUDUKAN DESA
KEPPRES NO. 52/77**

BANYAKNYA PUS DAN AKSEPTOR KB AKTIF PER
KELURAHAN DI KECAMATAN KOTA KENDAL
TAHUN : 1992

Tabel : 3.13

KELURAHAN	P U S	K O N T R A S E P S I							
		IUD	PIL	KMD	INP	STK	MOP	EDW	JHL
(1)	(2)	(3)	(4)	(5)	(6)	(7)	(8)	(9)	(10)
01. Sukodono	279	9	79	1	12	100	-	8	209
02. Candiroto	354	3	157	1	13	104	5	1	284
03. Trempo	327	7	85	5	8	130	-	7	242
04. Jotang	284	2	125	-	11	90	-	4	232
05. Tgl rejo	89	9	30	1	5	29	1	6	81
06. Sijeruk	334	13	124	7	21	82	5	6	250
07. Jetis	151	1	52	-	5	56	1	6	121
08. Bugangin	177	26	49	4	27	42	-	6	154
09. Lengenhrjo	523	55	122	15	9	173	2	33	409
10. Kalibumta	331	24	63	14	10	140	5	16	272
11. Kb. Dalca	615	62	120	28	9	212	5	40	476
12. Ketapang	464	16	153	2	19	166	1	22	379
13. Banyutowo	470	6	194	2	28	150	-	5	384
14. Karang Sari	660	41	160	7	8	241	4	15	476
15. Patukangan	231	52	35	17	2	60	4	13	247
16. Pegulon	346	47	45	32	6	80	8	29	238
17. Pekawman	141	23	27	10	3	30	4	6	103
18. Ngilir	278	47	65	3	3	91	-	17	233
19. Balok	172	17	53	2	12	47	-	5	136
20. Bendengan	498	11	117	1	15	205	7	8	364
				162		2.235		252	
JUMLAH	6.724	473	1.853		226		52		5.253

SUMBER DATA : BKKBN KEC. KOTA KENDAL

BANYAKNYA PEMELIK AGAMA
DI KECAMATAH KOTA KENDAL
TAHUN : 1992

Tabel : 3.14

KELURAHAN	ISLAM	KRIST. PROTEST	KRIST. KTLK.	BU- DHA	HIN- DU
(1)	(2)	(3)	(4)	(5)	(6)
1. Sukodono	2.009	-	6	-	-
2. Candiroto	2.334	-	4	-	-
3. Trompo	2.197	14	-	-	-
4. Jotang	1.596	-	-	-	-
5. Tunggulrejo	535	5	-	-	-
6. Sijeruk	2.089	-	3	-	-
7. Jotis	829	-	-	-	-
8. Bugangin	1.259	-	16	-	-
9. Langenharjo	3.794	3	70	-	8
10. Kalibuntu wt	2.084	-	41	-	-
11. Kebondalem	4.163	45	48	8	4
12. Ketapang	3.315	9	-	-	-
13. Banyutowo	2.981	-	-	-	-
14. Karangasari	4.132	116	39	9	-
15. Patukangan	1.368	35	57	-	-
16. Pegulon	2.408	81	61	19	5
17. Pekauman	1.104	24	26	14	1
18. Ngilir	2.040	7	4	-	2
19. Balok	1.031	11	-	-	-
20. Bandengan	3.562	10	-	-	-
JUMLAH	44.798	360	372	50	20

SUMBER DATA : MONOGRAFI KEL.

MILIK
UPT. PERPUSTAKAAN &
DOKUMENTASI STATISTIK
BIRO PUSAT STATISTIK

BANYAKNYA TEMPAT IBADAH
DI KECAMATAN KOTA KENDAL
TAHUN : 1992

Tabel : 3. ¹⁵

KELURAHAN	MASJID	GEREJA	KUIL	MUSHOLA
(1)	(2)	(3)	(4)	(5)
01. Sukododno	1	-	-	10
02. Candiroto	1	-	-	9
03. Trompo	1	-	-	9
04. Jotang	1	-	-	8
05. Tunggulrejo	1	-	-	-
06. Sijeruk	1	-	-	5
07. Jetis	11	-	-	4
08. Bugangin	2	-	-	5
09. Langenharjo	-	-	-	10
10. Kalibuntu wt	1	3	-	18
11. Kalibuntu wt	-	-	-	8
12. Ketapang	1	-	-	12
13. Banyutowo	1	-	-	13
14. Karang Sari	2	1	-	7
15. Patukangan	-	1	-	6
16. Pegulon	1	1	-	9
17. Pekamaan	1	-	-	4
18. Ngilir	-	-	-	5
19. Balok	-	-	-	3
20. Bandengan	1	-	-	5
JUMLAH	17	6	-	150

SEMBER DATA : MONOGRAFI KEL.

PESERTA CALON JAMA'AH HAJI DI KECAMATAN
KOTA KENDAL DI PERINCI PER KELURAHAN .
TAHUN : 1992/1993

Tabel : 3.16

KELURAHAN	CALON PESERTA JAMA'AH HAJJI		JUMLAH
	IK	PR	
(1)	(2)	(3)	(4)
01. Sukodono	-	-	-
02. Candiroto	-	-	-
03. Trompe	-	-	-
04. Jotang	-	-	-
05. Tunggulrejo	-	-	-
06. Sijeruk	-	-	-
07. J. ot i s	1	-	1
08. Bugangin	-	-	-
09. Langenharjo	2	4	6
10. Kalibuntu wt	-	-	-
11. Kebondalem	2	2	4
12. Ketapang	2	1	3
13. Banyutowo	2	2	4
14. Karang Sari	1	-	1
15. Patukangan	1	1	2
16. Pegulon	2	3	5
17. Pekauman	2	1	3
18. Ngilir	-	-	-
19. Balok	-	-	-
20. Bandengan	1	2	3
JUMLAH	16	16	32

SUMBER DATA : KAUR KESRA KEC. KOTA KENDAL

BANYAKNYA NIKAH , TALAQ, CERAI DAN HILJUK
DI KECAMATAN KOTA KENDAL
TAHUN : 1992

Tabel : 3. 17

KELURAHAN	NIKAH	TALAQ	CERAI	HILJUK
(1)	(2)	(3)	(4)	(5)
01. Sukodano	23	-	-	-
02. Candirote	32	-	-	-
03. Trompo	19	-	-	-
04. Jotang	17	-	-	-
05. Tunggulrejo	5	-	-	-
06. Sijaruk	5	-	-	-
07. Jetis	5	-	-	-
08. Bugangin	10	-	-	-
09. Langenharjo	37	-	-	-
10. Kalibuntu wt	20	-	-	-
11. Kebendalem	37	-	1	-
12. Ketapang	49	-	-	-
13. Banyutowo	31	-	-	-
14. Karang Sari	48	-	-	-
15. Patukangan	9	-	-	-
16. Pegulom	24	-	-	-
17. Pekraman	13	-	-	-
18. Ngilir	16	-	-	-
19. Balok	14	-	-	-
20. Bandangan	32	-	-	-
JUMLAH	446	-	1	-

SUMBER DATA : KAUR KESRA KEC. KOTA KENDAL

**BANYAKNYA SEKOLAH TK, MURID DAN GURU
DIPERINCI PER KELURAHAN DI
KECAMATAN KOTA KENDAL
TAHUN : 1992**

Tabel : 4.¹

KELURAHAN	BANYAKNYA		
	SEKOLAHAN	MURID	GURU
(1)	(2)	(3)	(4)
01. Sukodano	-	-	-
02. Candiroto	-	-	-
03. Trompo	1	31	3
04. Jotang	-	-	-
05. Tunggulrejo	-	-	-
06. Sijeruk	-	-	-
07. Jetis	-	-	-
08. Bugangin	1	19	2
09. Langenharjo	1	25	2
10. Kalibuntu wt	1	25	2
11. Kebondalem	2	85	7
12. Ketapang	1	38	2
13. Banyutowo	-	-	-
14. Karang Sari	1	40	2
15. Patukangan	2	82	6
16. Pegulon	3	227	10
17. Pekauman	1	10	1
18. Ngilir	-	-	-
19. Balok	1	16	1
20. Bandengan	2	60	5
JUMLAH	17	658	43

**BANYAKNYA SEKOLAH DASAR DAN MADRASAH IBTI
DA'IRAH, MURID DAN GURU DIPERINCI
PER KELURAHAN DI KEC. KENDAL
TAHUN AJARAN: 1992/93**

Tabel : 4.²

KELURAHAN	S.D			M.I		
	SEK	MURID	GURU	SEK	MURID	GURU
(1)	(2)	(3)	(4)	(5)	(6)	(7)
01. Sukodono	2	401	17	-	-	-
02. Candiroto	2	491	14	-	-	-
03. Trompo	2	414	15	-	-	-
04. Jotang	2	431	16	-	-	-
05. Tunggulrejo	1	154	8	-	-	-
06. Sijeruk	2	381	16	-	-	-
07. Jetis	-	-	-	-	-	-
08. Bugangin	1	268	8	1	35	4
09. Langanharjo	4	706	24	-	-	-
10. Kalibuntu wt	1	158	7	1	92	8
11. Kebondalem	2	351	15	-	-	-
12. Ketapang	2	403	16	-	-	-
13. Banyutowo	2	488	18	-	-	-
14. Karangasari	3	521	24	-	-	-
15. Patukangan	2	339	18	-	-	-
16. Pegulon	2	383	18	-	-	-
17. Pelcauman	1	243	8	1	120	7
18. Ngilir	2	327	15	-	-	-
19. Balok	1	210	7	-	-	-
20. Bandengan	3	727	21	-	-	-
JUMLAH	37	7.396	285	3	247	19

SUMBER DATA : DEPDIKBUD KENDAL

BANYAKNYA SEKOLAH LANJUTAN PERTAMA NEGERI
SWASTA, MURID DAN GURU DI KEC. KENDAL
TAHUN AJARAN : 1992 / 1993

Tabel : 4. 3

KELURAHAN	NEGERI			SWASTA		
	SEK	MUR	GURU	SEK	MUR	GURU
(1)	(2)	(3)	(4)	(5)	(6)	(7)
01. Sukodono	1	435	29	-	-	-
02. Candirote	-	-	-	-	-	-
03. Trompo	-	-	-	-	-	-
04. Jotang	-	-	-	-	-	-
05. Tunggulrejo	-	-	-	-	-	-
06. Sijeruk	-	-	-	-	-	-
07. Jetis	-	-	-	-	-	-
08. Bugangin	-	-	-	1	146	15
09. Langanharjo	-	-	-	1	239	24
10. Kalibuntu wt	-	-	-	-	-	-
11. Kebondalem	-	-	-	-	-	-
12. Kotapang	-	-	-	-	-	-
13. Banyutowo	-	-	-	-	-	-
14. Karangasari	-	-	-	-	-	-
15. Patukangan	2	1.015	60	-	-	-
16. Pegulon	-	-	-	-	-	-
17. Pekauman	-	-	-	2	568	44
18. Ngilir	-	-	-	-	-	-
19. Balok	-	-	-	-	-	-
20. Bendengan	-	-	-	-	-	-
JUMLAH	3	1.450	89	4	953	83

SUMBER DATA : MASIING MASIING SEKOLAH

**BANYAKNYA SEKOLAH LANJUTAN ATAS NEGERI DAN SWASTA,
MURID DAN GURU DI KEC. KENDAL
TAHUN AJARAN ; 1992/1993**

Tabel :4.4

KEJURAHAN	NEGERI			SWASTA		
	SEK	MRD	GURU	SEK	MRD	GURU
(1)	(2)	(3)	(4)	(5)	(7)	(8)
01. Sukodono	-	-	-	-	-	-
02. Candiroto	-	-	-	-	-	-
03. Trompo	-	-	-	-	-	-
04. Jotang	-	-	-	-	-	-
05. Tunggulrejo	-	-	-	-	-	-
06. Sijeruk	-	-	-	-	-	-
07. Jetis	-	-	-	-	-	-
08. Bugangin	1	949	53	-	-	-
09. Langenharjo	-	-	-	1	180	15
10. Kalibuntu wt	-	-	-	-	-	-
11. Kebondalem	-	-	-	1	364	18
12. Kotapang	-	-	-	-	-	-
13. Banyutowo	-	-	-	-	-	-
14. Karang Sari	-	-	-	-	-	-
15. Patukangan	-	-	-	-	-	-
16. Pegulon	-	-	-	1	340	29
17. Pekauman	-	-	-	2	393	47
18. Ngilir	-	-	-	1	239	32
19. Balok	-	-	-	-	-	-
20. Bandengan	-	-	-	-	-	-
JUMLAH	1	949	53	6	1.516	141

SUMBER DATA : MASING MASING SEKOLAH

**BANYAKNYA DOKTER, TENAGA MEDIS (MANTRI KESE
HATAH, DUKUH BAYI, BIDAN DAN JURU SUNAT
PER KELURAHAN DI KEC. KOTA KENDAL
TAHUN : 1992**

Tabel : 4.5

KELURAHAN	B A N Y A K N Y A				
	DOK TER	MANTRI KESKES	BIDAN	DUKUH BAYI	JURU SUNAT
(1)	(2)	(3)	(4)	(5)	(6)
01. Sukodono	1	3	-	2	-
02. Candiroto	-	1	-	2	-
03. Trompe	-	-	-	3	-
04. Jotang	-	-	-	1	-
05. Tunggulrejo	-	-	-	-	-
06. Sijeruk	-	-	-	2	-
07. Jetis	-	-	-	1	-
08. Bugangin	-	1	-	1	-
09. Langenharjo	-	8	-	3	-
10. Kalibuntu wt	-	1	1	2	-
11. Kebondalem	4	2	4	1	1
12. Ketapang	-	1	-	1	-
13. Banyutowo	-	1	-	2	-
14. Karang Sari	1	2	1	2	1
15. Patukangan	1	-	-	1	-
16. Pegulon	5	5	1	-	-
17. Pokauman	1	-	1	1	1
18. Ngilir	1	-	1	1	-
19. Balok	-	-	-	-	-
20. Bandengan	-	1	-	2	-
J U M L A H	14	26	9	27	3

SUMBER DATA : LAP MONOGRAFI KRL

BANYAKNYA RUMAH SEHAT TYPE A, B, C,
DI KECAMATAN KOTA KENDAL
TAHUN : 1992/1993

Tabel : 4.6.

KEURAHAN	TYPE RUMAH SEHAT			
	A	B	C	JUMLAH
(1)	(2)	(3)	(4)	(5)
01. Sukodono	58	128	212	398
02. Candiroto	4	5	470	479
03. Trompo	28	112	244	384
04. Jotang	47	132	160	339
05. Tunggulrejo	14	66	19	99
06. Sijeruk	3	131	374	508
07. Jetis	13	88	97	198
08. Bugangin	125	116	35	276
09. Langenharjo	37	253	425	716
10. Kalibuntu wt	97	53	237	387
11. Kobondalem	296	230	293	819
12. Ketapang	48	67	528	643
13. Banyutowo	75	60	596	731
14. Karang Sari	72	158	510	740
15. Patukangan	108	52	165	325
16. Pegulon	347	97	84	528
17. Pokauman	104	62	66	242
18. Ngilir	86	77	181	344
19. Balok	59	39	122	220
20. Bandengan	183	150	290	623
J U M L A H	1.804	2.076	5.108	8.988

SUMBER DATA : PUSKESMAS I DAN II

**BANYAKNYA SARANA AIR BERSIH
DI KECAMATAN KOTA KENDAL
TAHUN : 1992**

Tabel : 4.7

KELURAHAN	S ART PEM	- SPT		S. GALI		PAM SR	HYDRO LIS UMUM
		IMP	SWD	IMP	SWD		
(1)	(2)	(3)	(4)	(5)	(6)	(7)	(8)
01. Sukedono	2	45	4	5	219	-	6
02. Candiroto	-	29	-	5	124	-	-
03. Tumpang	-	20	-	5	88	-	-
04. Jetang	-	30	-	-	103	-	1
05. Tgl rojo	1	-	-	-	42	-	-
06. Sijeruk	-	10	-	5	115	36	6
07. Jetis	-	10	-	-	124	-	-
08. Bugangin	1	25	2	-	99	60	-
09. Langen hrj	1	20	-	-	229	283	5
10. Kl buntu wt	1	10	1	-	244	71	-
11. Kebondalem	1	10	-	-	444	369	1
12. Ketapang	-	20	-	4	201	30	6
13. Banyutowo	1	13	-	-	75	-	-
14. Karang Sari	2	15	-	-	112	200	4
15. Patukangan	-	3	-	1	23	209	-
16. Pegulon	2	2	-	7	14	374	-
17. Pekauman	1	-	-	1	11	288	-
18. Ngilir	2	-	-	1	12	137	-
19. Balok	-	10	-	1	26	16	-
20. Bandengan	4	-	-	-	7	245	-
JUMLAH	19	272	7	35	2.312	2.318	29

SUMBER DATA : PUSKESMAS I DAN II

MILIK
UPT. PERPUSTAKAAN &
DOKUMENTASI STATISTIK
BIRO PUSAT STATISTIK

BANYAKNYA JAMBAN UMUM DAN JAMBAN KELUARGA DIPER.
 PER KELURAHAN DI KECAMATAN KOTA KENDAL
 TAHUN : 1992/1993

Tabel : 4. 8

KELURAHAN	JAMBAN UMUM	JAMBAN KELUARGA	
		INPRES	SWADAYA
(1)	(2)	(3)	(4)
01. Sukodono	-	105	55
02. Candiroto	-	110	30
03. Trempe	1	50	37
04. Jotang	1	5	13
05. Tunggulrejo	1	10	21
06. Sijeruk	2	100	34
07. Jetis	-	-	20
08. Bugangin	2	100	10
09. Langenharjo	3	6	258
10. Kalibuntu wt	3	-	71
11. Kebondalem	6	-	152
12. Ketapang	-	-	28
13. Banyutowo	-	-	12
14. Karang Sari	3	-	49
15. Patukangan	3	-	189
16. Pegulon	3	-	323
17. Pekauman	7	-	114
18. Ngilir	2	-	65
19. Balok	-	-	20
20. Bandengan	-	-	15
JUMLAH	37	486	1.516

SUMBER DATA : PUSKESMAS I DAN II

LUAS LAHAN / SAWAH DI PERINCI PER KEJURAHAN
DI KECAMATAN KOTA KENDAL
TAHUN : 1992
(dalam Ha)

Tabol : 5.1

KEJURAHAN	IRIGASI TEKNIS	SAWAH RUJAH	JUMLAH
(1)	(2)	(3)	(4)
01. Sukodono	17,5	54,3	71,8
02. Candiroto	27,1	29,6	56,7
03. Trompo	51,0	-	51,0
04. Jotang	67,7	-	67,7
05. Tunggulrejo	-	32,3	32,3
06. Sijeruk	75,1	-	75,1
07. Jotis	-	44,3	44,3
08. Bugangin	52,0	-	52,0
09. Langenharjo	83,0	10,0	93,0
10. Kalibuntu wt	131,0	-	131,0
11. Kobondalem	82,8	-	82,8
12. Kotapang	95,0	-	95,0
13. Banyutowo	201,0	-	201,0
14. Karang Sari	227,9	-	227,9
15. Patukangan	-	-	-
16. Pegulen	-	-	-
17. Pekauman	21,9	-	21,9
18. Ngilir	62,5	-	62,5
19. Balok	86,0	27,2	113,2
20. Bandengan	66,2	-	66,2
JUMLAH	1.347,7	197,7	1.545,4

BERBERR DATA : POTENSI DESA SP 90

LUAS PANEN DAN PRODUKSI PADI DI PERINCI PER
KELURAHAN DI KECAMATAN KOTA KENDAL
TAHUN : 1992

Tabel : 5.2

KELURAHAN	LUAS PANEN (Ha)	PRODUKSI (Ton)
(1)	(2)	(3)
01. Sukodono	64	480
02. Candiroto	57	399
03. Trompo	80	616
04. Jotang	91	682
05. Tunggulrejo	41	307
06. Sijeruk	120	840
07. Jetis	39	273
08. Bugangin	97	679
09. Langenharjo	90	630
10. Kalibuntu wt	260	1.820
11. Kebondalem	131	917
12. Ketapang	170	1.190
13. Banyutowo	363	2.541
14. Karang Sari	444	3.108
15. Patukangan	-	-
16. Pegalon	-	-
17. Pekannan	43	301
18. Ngilir	132	1.056
19. Balok	224	1.792
20. Bandengan	123	984
JUMLAH	2.569	18.615

SUMBER DATA : MANTRI PERTANIAN KEC. KOTA KENDAL

PRODUKSI JAGUNG DAN POLOWIJO
DI KECAMATAN KOTA KENDAL
TAHUN : 1992

Tabel : 5.3

JENIS TANAMAN	1990		1991		1992	
	LUAS PANEN (Ha)	PROD SI (Ton)	LUAS PANEN (Ha)	PRD SI (Tn)	LUAS PANEN (Ha)	PROD SI (Ton)
(1)	(1)	(2)	(3)	(4)	(5)	(6)
01. Jagung	49	169	14	48	35	121
02. Ketela Pkn	2	50	19	458	-	-
03. Ketela Rmbt	-	-	-	-	-	-
04. Kacang Hj.	3	3	-	-	-	-

SUMBER DATA : MANTRI KEC. KOTA KENDAL

PRODUKSI TANAMAN PERDAGANGAN
DI KECAMATAN KOTA KENDAL
TAHUN : 1989 - 1992

Tabel : 5.4

T A H U N	KELAPA (BUTIR)	TEBBAKAU (KWT)	KAPOK (KG)
(1)	(2)	(3)	(4)
1989	318.322	689	2.250
1990	325.094	1.169	1.659
1991	319.416	1.350	995
1992	315.375	30	286

SUMBER DATA : DISBUH KEC. KOTA KENDAL

PRODUKSI TAMBAK DI KEC. KOTA KENDAL
TAHUN : 1987-1992

Tabel : 5.5

TAHUN	LUAS (HA)	PEMI LIK (org)	PRODUKSI (Kg)			
			BANDENG	UDANG	RUCAH	JUMLAH
(1)	(2)	(3)	(4)	(5)	(6)	(7)
1987	394,3	180	228.935	270.305	40.372	539.672
1988	394,3	180	154.155	189.242	18.405	357.802
1989	394,3	180	154.570	141.187	23.765	319.522
1990	405,2	183	149.800	179.195	17.290	346.285
1991	405,2	183	231.195	138.810	35.350	460.530
1992	395,0	180	258.110	322.335	9.585	590.030

SUMBER DATA : MANTRI PERIKANAN KEC. KOTA KENDAL

JUMLAH PEMILIK TAMBAK DIPERINCI
PER KEJURAHAN DI KEC. KOTA KENDAL
TAHUN : 1992

Tabel : 5.6

KEJURAHAN	JUMLAH TAMBAK & PEMILIK	
	H A	PEMILIK/ORANG
(1)	(2)	(3)
01. Banyutowo	40,0	22
02. Karang Sari	102,0	48
03. Bandengan	83,0	37
04. Balok	102,0	54
05. Kalibuntu' wt	68,0	19
JUMLAH	395,0	180

SUMBER DATA : MANTRI PERIKANAN KEC. KOTA KENDAL

**BANYAKNYA TERNAK BESAR DAN TERNAK KECIL
DI KECAMATAN KOTA KENDAL
TAHUN : 1992**

Tabol : 5. F

KELURAHAN	TERNAK BESAR			T. KECIL	
	SAPI	KERBAU	KUDA	KKB	DKB
(1)	(2)	(3)	(4)	(5)	(6)
01. Sukodono	-	-	1	28	9
02. Candirote	3	15	1	220	310
03. Trompo	-	8	6	20	15
04. Jotang	-	8	-	44	15
05. Tunggulrojo	-	-	-	-	17
06. Sijeruk	-	12	1	-	25
07. Jotia	4	-	-	-	20
08. Bugangin	-	4	-	-	5
09. Lengenharjo	-	22	-	15	7
10. Kalibuntu wotan	-	3	-	19	19
11. Kebondalem	-	10	-	46	55
12. Ketapang	-	9	-	143	21
13. Banyutowo	-	22	-	41	45
14. Karangseri	-	8	-	27	35
15. Patukangan	-	-	-	-	-
16. Pagalen	-	-	-	-	-
17. Pokauman	-	-	-	20	18
18. Ngilir	-	-	-	7	-
19. Balok	-	3	-	11	9
20. Bandengan	-	-	3	107	21
JUMLAH	7	124	12	748	646

**BANYAKNYA UNGGAS DI PERIICI PER KELURAHAN
DI KECAMATAN KOTA KENDAL
TAHUN : 1992**

Tabol : 5.8

KELURAHAN	AYAM KAMPUNG	AYAM RAS	ITIK	ITIK MANILA
(1)	(2)	(3)	(4)	(5)
01. Sukodono	1.458	-	39	22
02. Candiroto	3.777	-	32	29
03. Trompo	1.300	-	399	20
04. Jotang	1.051	-	175	6
05. Tunggulrejo	315	-	7	7
06. Sijeruk	2.077	-	-	11
07. Jetis	566	-	453	49
08. Bugangin	2.650	-	413	53
09. Langunharjo	2.724	-	86	49
10. Kalibarta wetan	1.957	-	38	35
11. Kebondalem	2.509	325	126	29
12. Ketapeng	3.874	-	146	71
13. Banyutowo	1.900	-	775	22
14. Kebangeari	3.999	-	2.755	23
15. Patukangan	509	-	7	10
16. Pegulan	967	-	8	12
17. Pelcauman	417	-	9	3
18. Ngilir	645	-	223	4
19. Balok	1.035	-	722	-
20. Bandengan	1.225	-	65	17
JUMLAH	34.955.	325	6.438	464.

BANYAKNYA PESAWAT RADIO, TELEVISI & TELEPHON
PER KELURAHAN DI KECAMATAN KOTA KENDAL
TAHUN : 1992

Tabel f 6.1

KELURAHAN	PESAWAT RADIO	TELEVISI	TELEPHON
(1)	(2)	(3)	(4)
01. Sukodono	25	96	-
02. Candiroto	45	56	-
03. Trompo	41	53	-
04. Jotang	5	32	-
05. Tunggulrejo	41	26	-
06. Sijeruk	23	67	4
07. Jotis	10	48	-
08. Bugangin	10	87	6
09. Langenharjo	50	201	18
10. Kalibuntu wt	58	63	3
11. Kebondalem	100	250	17
12. Ketapang	56	72	4
13. Banyutowo	103	76	-
14. Karang Sari	39	161	6
15. Patukangan	158	158	24
16. Pegulon	221	202	63
17. Pekauman	60	121	24
18. Ngilir	29	105	7
19. Balok	37	30	-
20. Bandengan	80	100	1
JUNLAH	1.172	2.004	173

SUMBER DATA : Monografi Kel

**BANYAKNYA SARANA ANGKUTAN DARAT KENDARAAN
BERMOTOR DI KECAMATAN KOTA KENDAL
TAHUN : 1992**

Tabel : 6.2

KELURAHAN	KENDARAAN BER MOTOR				
	COLT	BUS	TRUK	MBL PRBD	SPD MFR
(1)	(2)	(3)	(4)	(5)	(6)
01. Sukodono	-	-	-	4	26
02. Candiroto	-	-	-	-	44
03. Jotang	-	-	-	-	9
04. Trompo	1	-	-	-	16
05. Tunggulrejo	-	-	-	-	15
06. Sijeruk	4	-	-	-	41
07. Jetis	3	-	-	3	28
08. Bugangin	2	-	-	3	13
09. Langenbarjo	5	-	5	10	138
10. Kalibuntu wt	2	-	2	11	41
11. Kebondalem	9	-	2	11	129
12. Kotapang	17	7	4	8	70
13. Banyutowo	2	-	-	-	52
14. Karangeari	3	-	13	6	59
15. Patukangan	7	-	-	15	54
16. Pogulon	15	-	11	107	178
17. Peksuman	10	-	11	34	21
18. Ngilir	7	-	2	6	19
19. Balok	-	-	-	4	11
20. Bandangan	1	-	-	1	10
JUMLAH	88	7	47	220	974

SUMBER DATA : MONOGRAFI KEL

**BANYAKNYA SARANA ANGKUTAN DARAT KENDARAAN
TAK BEROTOR DI KECAMATAN KOTA KENDAL
TAHUN : 1992**

Tabel : 6, 3

KELURAHAN	KENDARAAN TAK BEROTOR			
	DOKAR ANDONG	GEROBAK DORONG	SEPEDA	BECAK
(1)	(2)	(3)	(4)	(5)
01. Bukodono	1	12	168	43
02. Candiroto	1	4	175	11
03. Trempo	6	3	60	35
04. Jotang	-	-	95	36
05. Tunggulrejo	-	-	98	1
06. Sijeruk	1	2	375	25
07. Jetis	-	-	20	26
08. Bugangin	-	4	20	4
09. Langenharjo	-	-	262	18
10. Kalibantu wt	-	2	118	29
11. Kebondalem	2	-	265	59
12. Ketapang	-	-	153	30
13. Banyutowo	-	-	280	18
14. Karangseari	-	-	100	10
15. Patukangan	-	-	117	10
16. Pegulon	-	2	360	3
17. Pekuman	-	-	41	6
18. Ngilir	-	-	132	25
19. Balok	-	-	78	3
20. Bandengan	3	-	82	10
JUMLAH	14	29	3.004	402

SUMBER DATA : MONOGRAFI KEL

PANJANG JALAN KECAHATAN KOTA KENDAL

TAHUN : 1992

Tabel : 6. 4

K E A D A A H	PAHJANG JALAN (KM)	
	1991	1992
(1)	(2)	(3)
I. JENIS PERMUKAAN :		
a. Aspal	75,50	80,90
b. Korikil	0,60	0,60
c. Tanah	0,50	0,50
JUMLAH :	76,60	82,00
II. KONDISI JALAN :		
a. Baik	31,10	13,68
b. Sedang	19,41	28,71
c. Rusak	20,78	16,15
d. Rusak Berat	5,10	23,46
JUMLAH :	76,60	82,00
III. KELAS JALAN :		
a. Kelas I	-	-
b. Kelas II	3,80	3,80
c. Kelas III	9,50	9,50
d. Kelas III A	2,40	2,40
e. Kelas IV	9,60	9,60
f. Kelas V	51,30	56,70
JUMLAH :	76,60	82,00
Jalan Desa :	9,90	9,90

SUMBER DATA : DPUK WIL. KENDAL

**BANYAKNYA PENDEKITA CACAT
KECAMATAN KOTA KENDAL
TAHUN : 1991/1992**

Tabul : 7.1

KELURAHAN	Tuna Netra	Tubuh	Mental	Bacul	K.r	Jumlah
(1)	(2)	(3)	(4)	(5)	(6)	(7)
01. Sukedeno	6	2	8	-	2	18
02. Candiroto	1	9	-	-	-	10
03. Tremo	-	3	2	1	-	6
04. Jotang	2	-	-	-	-	2
05. Tunggulrojo	-	-	4	1	1	3
06. Sijoruk	2	3	-	1	-	6
07. Jotis	1	3	1	1	-	6
08. Bugangin	-	4	5	-	4	13
09. Lengenharjo	3	2	8	1	-	14
10. Kalibuntu wt	1	3	3	-	-	7
11. Kebondalem	6	9	6	-	2	23
12. Ketapang	4	7	3	-	-	14
13. Banyutowo	5	6	4	5	-	20
14. Karangnari	3	5	1	1	-	10
15. Patukangan	2	3	3	1	-	9
16. Pegulon	-	-	2	3	-	5
17. Pekaman	-	3	2	1	-	6
18. Ngilir	3	1	-	1	-	5
19. Balok	-	4	3	-	-	7
20. Bandengan	-	4	2	3	-	9
JUMLAH	39	71	54	20	9	193

SUMBER DATA : DINAS SOSIAL KEC. KOTA KENDAL

g. KECAM

TAHUN 1991/1992 (D.L.)