

KECAMATAN GALESONG UTARA DALAM ANGKA

Galesong Utara Subdistrict in Figures



2020



KECAMATAN GALESONG UTARA DALAM ANGKA

Galesong Utara Subdistrict in Figures

2020



Kecamatan Galesong Utara Dalam Angka

Galesong Utara Subdistrict in Figures

2020

ISSN: -

No. Publikasi/*Publication Number*: 73050.2014

Katalog/*Catalog*: 1102001.7305060

Ukuran Buku/*Book Size*: 14,8 cm x 21 cm

Jumlah Halaman/*Number of Pages*: xxii + 76 halaman /*pages*

Naskah/*Manuscript*:

Badan Pusat Statistik Kabupaten Takalar

BPS-Statistics of Takalar Regency

Gambar Kover oleh/*Cover Designed by*:

Badan Pusat Statistik Kabupaten Takalar

BPS-Statistics of Takalar Regency

Ilustrasi Kover/*Cover Illustration*:

-

Diterbitkan oleh/*Published by*:

© BPS Kabupaten Takalar/*BPS-Statistics of Takalar Regency*

Dicetak oleh/*Printed by*:

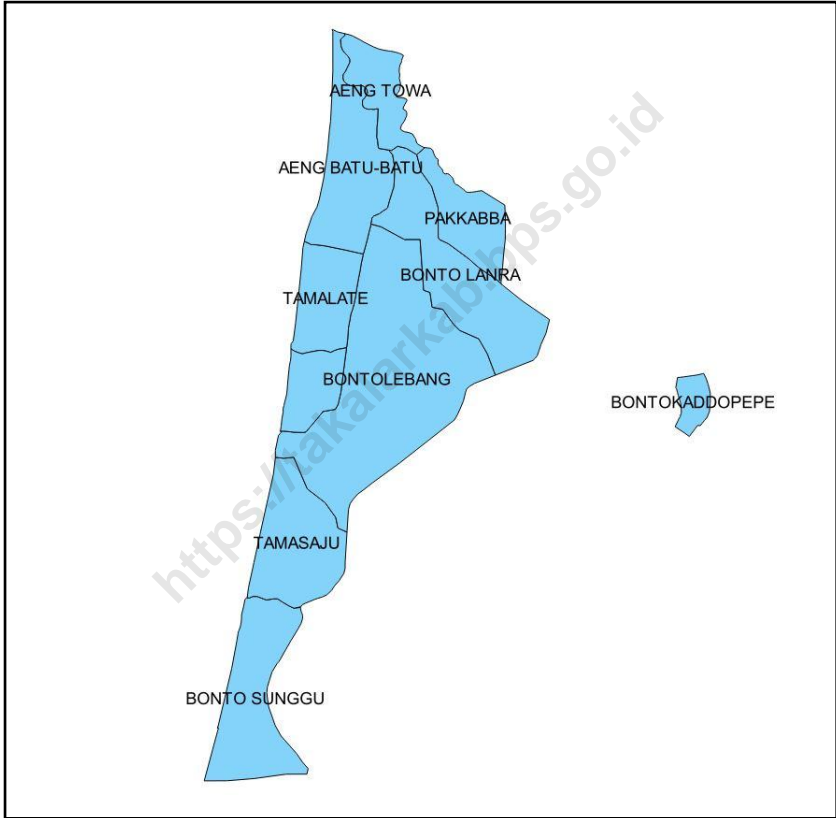
CV. BILAL JAYA MANDIRI

Sebagian ilustrasi bersumber dari www.google.com

Dilarang mengumumkan, mendistribusikan, mengomunikasikan, dan/atau mengandakan sebagian atau seluruh isi buku ini untuk tujuan komersial tanpa izin tertulis dari Badan Pusat Statistik

Prohibited to announce, distribute, communicate, and/or copy part or all of this book for commercial purpose without permission from BPS-Statistics Indonesia

PETA WILAYAH
KECAMATAN GALESONG UTARA
MAP OF GALESONG UTARA SUBDISTRICT



**KEPALA BADAN PUSAT STATISTIK
KABUPATEN TAKALAR**
CHIEF STATISTICIAN OF TAKALAR REGENCY



Abd. Haris, S.E.

KATA PENGANTAR

Buku **Kecamatan Galesong Utara Dalam Angka 2020** merupakan publikasi tahunan yang diterbitkan oleh Badan Pusat Statistik Kabupaten Takalar. Berhasilnya penerbitan publikasi ini dengan tepat waktu berkat dukungan dan kerjasama yang baik dari semua pihak, untuk itu kami mengucapkan terima kasih kepada dinas/instansi baik pemerintah maupun swasta, serta masyarakat luas.

Publikasi ini disempurnakan secara bertahap baik tampilan maupun kualitas datanya. Namun demikian, isinya akan sangat bergantung pada ketersediaan data di masing-masing dinas dan instansi sebagai sumber data.

Saran dan kritik dari semua pihak untuk perbaikan publikasi ini sangat kami harapkan. Semoga publikasi ini dapat membantu kebutuhan data statistik yang diperlukan pemerintah, swasta, dan masyarakat.

Takalar, September 2020

Kepala Badan Pusat Statistik
Kabupaten Takalar

Abd. Haris, SE

NIP. 19661231 199301 1 001

DAFTAR ISI/CONTENTS

	Halaman Page
Peta Kecamatan Galesong Utara/Map of Galesong Utara Subdistrict	ii
Kepala Badan Pusat Statistik Kabupaten Takalar/Chief Statistician of Takalar Regency	iii
Kata Pengantar/Preface	iv
Daftar Isi/ Contents	v
Daftar Tabel/List of Tables	vi
Penjelasan Umum/Explanatory Notes	xiii
Penjelasan Teknis/Technical Notes	xiv
1. GEOGRAFI DAN IKLIM/GEOGRAPHY AND CLIMATE	1
2. PEMERINTAHAN/GOVERNMENT	6
3. KEPENDUDUKAN/POPULATION	11
4. SOSIAL/SOCIAL	17
5. PERTANIAN/AGRICULTURE	45
6. INDUSTRI DAN ENERGI/INDUSTRY AND ENERGY	57
7. PERDAGANGAN DAN PARIWISATA/TRADE AND TOURISM	64
8. TRANSPORTASI/TRANSPORTATION	70
9. KEUANGAN/FINANCE	72

DAFTAR TABEL/LIST OF TABLES

	Halaman Page
1. GEOGRAFI DAN IKLIM/GEOGRAPHY AND CLIMATE	
1.1 Luas Wilayah Menurut Desa/Kelurahan di Kecamatan Galesong Utara, 2019 <i>Total Area by Village in Galesong Utara Subdistrict, 2019</i>	2
1.2 Tinggi Wilayah di Atas Permukaan Laut (DPL) Menurut Desa/Kelurahan di Kecamatan Galesong Utara, 2019 <i>Height Above Mean Sea Level (AMSL) by Village in Galesong Utara Subdistrict, 2019</i>	3
1.3 Jarak dari Desa/Kelurahan ke Ibukota Kecamatan dan Ibukota Kabupaten di Kecamatan Galesong Utara (km), 2019 <i>Distance between Village to Subdistrict Capital and Regency Capital in Galesong Utara Subdistrict (km), 2019</i>	4
1.4 Jumlah Curah Hujan dan Hari Hujan Menurut Bulan di Kecamatan Galesong Utara, 2019 <i>Amount of Precipitation and Number of Rainy Days by Month in Galesong Utara Subdistrict, 2019</i>	5
2. PEMERINTAHAN/GOVERNMENT	
2.1 Jumlah Dusun, Lingkungan, dan RW/RT Menurut Desa/ Kelurahan di Kecamatan Galesong Utara, 2019 <i>Number of Dusun, Lingkungan, and RW/RT by Village in Galesong Utara Subdistrict, 2019</i>	7
2.2 Jumlah Pegawai Negeri Sipil Menurut Dinas/Instansi dan Jenis Kelamin di Kecamatan Galesong Utara, 2019 <i>Number of Civil Servants by Institution/Office and sex in Galesong Utara Subdistrict, 2019</i>	8
2.3 Jumlah Pegawai Negeri Sipil Menurut Dinas/Instansi dan Golongan Kepangkatan di Kecamatan Galesong Utara, 2019 <i>Number of Civil Servants by Institution/Office and Hierarchy in Galesong Utara Subdistrict, 2019</i>	9
2.4 Banyaknya Kelembagaan Desa Menurut Desa/Kelurahan di Kecamatan Galesong Utara, 2019 <i>Number of Village Institute by Village in Galesong Utara Subdistrict, 2019</i>	10
3. KEPENDUDUKAN/POPULATION	
3.1 Jumlah Penduduk dan Laju Pertumbuhan Penduduk Menurut Desa/Kelurahan di Kecamatan Galesong Utara, 2019 <i>Population and Population Growth Rate by Village in Galesong Utara</i>	

	<i>Subdistrict, 2019</i>	12
3.2	Jumlah Penduduk dan Rasio Jenis Kelamin Menurut Desa/Kelurahan di Kecamatan Galesong Utara, 2019 <i>Population and Sex Ratio by Village in Galesong Utara Subdistrict, 2019</i>	13
3.3	Distribusi dan Kepadatan Penduduk Menurut Desa/ Kelurahan di Kecamatan Galesong Utara, 2019 <i>Population Distribution and Density by Village in Galesong Utara Subdistrict, 2019</i>	14
3.4	Jumlah Penduduk Menurut Kelompok Umur dan Jenis Kelamin di Kecamatan Galesong Utara, 2019 <i>Population by Age Group and Sex in Galesong Utara Subdistrict, 2019</i> .	15
3.5	Jumlah Rumah Tangga Menurut Desa/Kelurahan di Kecamatan Galesong Utara, 2018 – 2019 <i>Number of Household by Village in Galesong Utara Subdistrict, 2018 – 2019</i>	16
4.	SOSIAL/SOCIAL	
4.1	Jumlah Sekolah, Murid, Guru, dan Rasio Murid-Guru Taman Kanak-Kanak Menurut Desa/Kelurahan di Kecamatan Galesong Utara, 2018/2019 <i>Number of Schools, Pupils, Teachers, and Pupil-Teacher Ratio of Kindergarten by Village in Galesong Utara Subdistrict, 2018/2019</i>	18
4.2	Jumlah Sekolah, Murid, Guru, dan Rasio Murid-Guru Raudatul Athfal Menurut Desa/Kelurahan di Kecamatan Galesong Utara, 2018/2019 <i>Number of Schools, Pupils, Teachers, and Pupil-Teacher Ratio of Raudatul Athfal by Village in Galesong Utara Subdistrict, 2018/2019</i> ...	19
4.3	Jumlah Sekolah, Murid, Guru, dan Rasio Murid-Guru Sekolah Dasar (SD) Menurut Desa/Kelurahan di Kecamatan Galesong Utara, 2018/2019 <i>Number of Schools, Pupils, Teachers, and Pupil-Teacher Ratio of Primary Schools by Village in Galesong Utara Subdistrict, 2018/2019</i> ...	20
4.4	Jumlah Sekolah, Murid, Guru, dan Rasio Murid-Guru Madrasah Ibtidaiyah (MI) Menurut Desa/Kelurahan di Kecamatan Galesong Utara, 2018/2019 <i>Number of Schools, Pupils, Teachers, and Pupil-Teacher Ratio of Madrasah Ibtidaiyah (MI) by Village in Galesong Utara Subdistrict, 2018/2019</i>	21
4.5	Jumlah Sekolah, Murid, Guru, dan Rasio Murid-Guru Sekolah Menengah Pertama Menurut Desa/Kelurahan di Kecamatan Galesong Utara, 2018/2019 <i>Number of Schools, Pupils, Teachers, and Pupil-Teacher Ratio of Junior High Schools by Village in Galesong Utara Subdistrict, 2018/2019</i>	22

4.6	Jumlah Sekolah, Murid, Guru, dan Rasio Murid-Guru Madrasah Tsanawiyah (MTs) Menurut Desa/Kelurahan di Kecamatan Galesong Utara, 2018/2019 <i>Number of Schools, Pupils, Teachers, and Pupil-Teacher Ratio of Madrasah Tsanawiyah (MTs) by Village in Galesong Utara Subdistrict, 2018/2019</i>	23
4.7	Jumlah Sekolah, Murid, Guru, dan Rasio Murid-Guru Sekolah Menengah Atas*) Menurut Desa/Kelurahan di Kecamatan Galesong Utara, 2018/2019 <i>Number of Schools, Pupils, Teachers, and Pupil-Teacher Ratio of Senior High Schools by Village in Galesong Utara Subdistrict, 2018/2019</i>	24
4.8	Jumlah Sekolah, Murid, Guru, dan Rasio Murid-Guru Madrasah Aliyah Menurut Desa/Kelurahan di Kecamatan Galesong Utara, 2018/2019 <i>Number of Schools, Pupils, Teachers, and Pupil-Teacher Ratio of Madrasah Aliyah by Village in Galesong Utara Subdistrict, 2018/2019</i> .	25
4.9	Banyaknya Lulusan Taman Kanak-Kanak Menurut Desa/Kelurahan di Kecamatan Galesong Utara, 2018/2019 <i>Number of Kindergarten Graduates by Village in Galesong Utara Subdistrict, 2018/2019</i>	26
4.10	Banyaknya Lulusan Raudatul Athfal Menurut Desa/Kelurahan di Kecamatan Galesong Utara, 2018/2019 <i>Number of Raudatul Athfal Graduates by Village in Galesong Utara Subdistrict, 2018/2019</i>	27
4.11	Banyaknya Lulusan Sekolah Dasar Menurut Desa/Kelurahan di Kecamatan Galesong Utara, 2018/2019 <i>Number of Primary School Graduates by Village in Galesong Utara Subdistrict, 2018/2019</i>	28
4.12	Banyaknya Lulusan Madrasah Ibtidaiyah (MI) Menurut Desa/Kelurahan di Kecamatan Galesong Utara, 2018/2019 <i>Number of Madrasah Ibtidaiyah Graduates by Village in Galesong Utara Subdistrict, 2018/2019</i>	29
4.13	Banyaknya Lulusan Sekolah Menengah Pertama Menurut Desa/Kelurahan di Kecamatan Galesong Utara, 2018/2019 <i>Number of Junior High School Graduates by Village in Galesong Utara Subdistrict, 2018/2019</i>	30
4.14	Banyaknya Lulusan Madrasah Tsanawiyah (MTs) Menurut Desa/Kelurahan di Kecamatan Galesong Utara, 2018/2019 <i>Number of Madrasah Tsanawiyah (MTs) Graduates by Village in Galesong Utara Subdistrict, 2018/2019</i>	31
4.15	Banyaknya Lulusan Sekolah Menengah Atas*) Menurut Desa/Kelurahan di Kecamatan Galesong Utara, 2018/2019 <i>Number of Senior High School Graduates by Village in Galesong Utara Subdistrict, 2018/2019</i>	32

4.16	Banyaknya Lulusan Madrasah Aliyah (MA) Menurut Desa/Kelurahan di Kecamatan Galesong Utara, 2018/2019 <i>Number of Madrasah Aliyah (MA) Graduates by Village in Galesong Utara Subdistrict, 2018/2019.....</i>	33
4.17	Jumlah Fasilitas Kesehatan Menurut Desa/Kelurahan di Kecamatan Galesong Utara, 2019 <i>Number of Health Facilities by Village in Galesong Utara Subdistrict, 2019.....</i>	34
4.18	Jumlah Tenaga Kesehatan Menurut Desa/Kelurahan di Kecamatan Galesong Utara, 2019 <i>Number of Health Personnel by Village in Galesong Utara Subdistrict, 2019.....</i>	35
4.19	Jumlah Dokter Spesialis, Dokter Umum, dan Dokter Gigi Menurut Desa/Kelurahan di Kecamatan Galesong Utara, 2019 <i>Number of Specialist Doctor, Generalist Doctor, and Dentist by Village in Galesong Utara Subdistrict, 2019.....</i>	36
4.20	Jumlah Kasus 10 Penyakit Terbanyak di Kecamatan Galesong Utara, 2019 <i>Number of Cases of the 10 Most Diseases in Galesong Utara Subdistrict, 2019.....</i>	37
4.21	Jumlah Klinik Keluarga Berencana (KKB) dan Pos Pelayanan Keluarga Berencana Desa (PPKBD) Menurut Desa/Kelurahan di Kecamatan Galesong Utara, 2019 <i>Number of Family Planning Clinics and Village Family Planning by Village in Galesong Utara Subdistrict, 2019.....</i>	38
4.22	Jumlah Pasangan Usia Subur dan Peserta KB Aktif Menurut Desa/Kelurahan di Kecamatan Galesong Utara, 2019 <i>Number of Eligible Couples and Family Planning Participants by Village in Galesong Utara Subdistrict, 2019.....</i>	39
4.23	Jumlah Peserta KB Aktif Menurut Desa/Kelurahan di Kecamatan Galesong Utara, 2019 <i>Number of Family Planning Participants by Village in Galesong Utara Subdistrict, 2019.....</i>	40
4.24	Jumlah Penduduk Menurut Desa/Kelurahan dan Agama yang Dianut di Kecamatan Galesong Utara, 2019 <i>Population by Village and Religion in Galesong Utara Subdistrict, 2019.....</i>	42
4.25	Jumlah Tempat Peribadatan Menurut Desa/Kelurahan di Kecamatan Galesong Utara, 2019 <i>Number of Worship Facilities by Village in Galesong Utara Subdistrict, 2019.....</i>	43
4.26	Banyaknya Nikah, Talak/Cerai, dan Rujuk Menurut Desa/Kelurahan di Kecamatan Galesong Utara, 2019 <i>Number of Marriage, Divorce, and Reconciliation by Village in Galesong</i>	44

Utara Subdistrict, 2019

5. PERTANIAN/AGRICULTURE

5.1	Luas Lahan Sawah Menurut Desa/Kelurahan di Kecamatan Galesong Utara (hektar), 2019 <i>Area of Wetland by Village in Galesong Utara Subdistrict (hectar), 2019</i>	46
5.2	Luas Lahan Tegal/Kebun, Ladang/Huma, dan Lahan yang Sementara Tidak Diusahakan Menurut Desa/Kelurahan di Kecamatan Galesong Utara (hektar), 2019 <i>Area of Dry Field/Garden, Shifting Cultivation, Land and Temporarily Unused Land by Village in Galesong Utara Subdistrict (hectar), 2019....</i>	47
5.3	Luas Panen Tanaman Pangan Padi dan Palawija di Kecamatan Mappakasunggu (hektar), 2019 – 2019 <i>Harvested Area of Food Crops in Mappakasunggu Subdistrict (hectar), 2019– 2019</i>	48
5.4	Luas Panen Tanaman Sayuran di Kecamatan Mappakasunggu (hektar), 2019 – 2019 <i>Harvested Area of Vegetables in Mappakasunggu Subdistrict (hectar), 2019– 20198</i>	49
5.5	Produksi Tanaman Sayuran di Kecamatan Mappakasunggu (ton), 2019 – 2019 <i>Production of Vegetables in Mappakasunggu Subdistrict (ton), 2018 – 2019</i>	50
5.6	Produksi Buah-Buahan di Kecamatan Mappakasunggu (ton), 2019 – 2019 <i>Production of Fruits in Mappakasunggu Subdistrict (ton), 2019 – 2019.</i>	51
5.7	Luas Tanaman Perkebunan Menurut Desa/Kelurahan di Kecamatan Galesong Utara (hektar), 2019 <i>Planted Area of Estate Crops by Village in Galesong Utara Subdistrict (hectar), 2019</i>	52
5.8	Produksi Tanaman Perkebunan Menurut Desa/Kelurahan di Kecamatan Galesong Utara (ton), 2019 <i>Production of Estate Crops by Village in Galesong Utara Subdistrict (ton), 2019</i>	53
5.9	Populasi Ternak Menurut Desa/Kelurahan di Kecamatan Galesong Utara, 2019 <i>Livestock Population by Village in Galesong Utara Subdistrict, 2019</i>	54
5.10	Populasi Unggas Menurut Desa/Kelurahan di Kecamatan Galesong Utara, 2019 <i>Poultry Population by Village in Galesong Utara Subdistrict, 2019</i>	55
5.11	Jumlah Ternak Yang Dipotong Menurut Desa/Kelurahan di Kecamatan Galesong Utara, 2019	

	<i>Livestock Slaughtered by Village in Galesong Utara Subdistrict, 2019 ...</i>	56
6.	INDUSTRI DAN ENERGI/INDUSTRY AND ENERGY	
6.1	Jumlah Perusahaan, Tenaga Kerja, dan Nilai Produksi Menurut Klasifikasi Industri di Kecamatan Galesong Utara (dalam ribu rupiah), 2019 <i>Number of Establishment, Employees, and Production Value by Industrial Classification in Galesong Utara Subdistrict (in thousand rupiahs), 2019.....</i>	58
6.2	Banyaknya Penggilingan Padi Menurut Jenisnya dan Desa/Kelurahan di Kecamatan Galesong Utara, 2019 <i>Number of Rice Huller by Type and Village in Galesong Utara Subdistrict, 2019.....</i>	59
6.3	Jumlah Pelanggan Listrik Menurut Desa/Kelurahan di Kecamatan Galesong Utara, 2019 <i>Number of Registered Electricity Costumers by Village in Galesong Utara Subdistrict, 2019.....</i>	60
6.4	Banyaknya Desa/Kelurahan Menurut Keberadaan Penerangan Jalan Utama Desa/Kelurahan di Kecamatan Galesong Utara, 2014, 2018, dan 2019	61
6.5	Banyaknya Desa/Kelurahan Menurut Jenis Bahan Bakar untuk Memasak yang Digunakan Oleh Sebagian Besar Keluarga di Kecamatan Galesong Utara, 2014, 2018, dan 2019	62
6.6	Banyaknya Desa/Kelurahan Menurut Sumber Air Minum Sebagian Besar Keluarga di Kecamatan Galesong Utara, 2014, 2018, dan 2019	63
7.	PERDAGANGAN DAN PARIWISATA/TRADE AND TOURISM	
7.1	Jumlah Sarana Perdagangan Menurut Desa/Kelurahan di Kecamatan Galesong Utara, 2019 <i>Number of Trading Facilities by Village in Galesong Utara Subdistrict, 2019.....</i>	65
7.2	Jumlah Koperasi Menurut Jenis Koperasi dan Desa/Kelurahan di Kecamatan Galesong Utara, 2019 <i>Number of Cooperatives by Type of Cooperative Village in Galesong Utara Subdistrict, 2019.....</i>	67
7.3	Jumlah Objek Wisata Menurut Desa/Kelurahan di Kecamatan Galesong Utara, 2019 <i>Number of Tourism Object by Village in Galesong Utara Subdistrict, 2019.....</i>	68

7.4	Jumlah Restoran/Rumah Makan Menurut Desa/Kelurahan di Kecamatan Galesong Utara, 2018 dan 2019 <i>Number of Restaurant by Village in Galesong Utara Subdistrict, 2019 and 2019</i>	69
8.	TRANSPORTASI/TRANSPORTATION	
8.1	Jumlah Kendaraan Bermotor Menurut Desa/Kelurahan dan Jenis Kendaraan di Kecamatan Galesong Utara, 2019 <i>Number of Motor Vehicles by Village and Type of Vehicle in Galesong Utara Subdistrict, 2019</i>	71
9.	KEUANGAN/FINANCE	
9.1	Harga Eceran Sembilan Bahan Pokok di Kecamatan Galesong Utara, 2019 <i>Retail Price of Nine Essential Commodities in Galesong Utara Subdistrict, 2019</i>	73
9.2	Realisasi Penerimaan PBB Tiap Desa/Kelurahan di Kecamatan Galesong Utara, 2019 <i>Actual Revenues by Village in Galesong Utara Subdistrict, 2019</i>	76

PENJELASAN UMUM/EXPLANATORY NOTES

Tanda-tanda, satuan-satuan, dan lain-lainnya yang digunakan dalam publikasi ini adalah sebagai berikut:

Symbols, measurement units, and acronyms which are used in this publication, are as follows:

1. TANDA-TANDA/SYMBOLS

Data tidak tersedia/ <i>Data not available</i>	: ...
Tidak ada atau nol / <i>Null or zero</i>	: —
Data dapat diabaikan/ <i>Data negligible</i>	: 0
Tanda decimal/ <i>Decimal point</i>	: ,
Data tidak dapat ditampilkan/ <i>Not applicable</i>	: NA
Angka perkiraan/ <i>Estimated figures</i>	: ^e
Angka sementara/ <i>Preliminary figures</i>	: x
Angka sangat sementara/ <i>Very preliminary figures</i>	: xx
Angka diperbaiki/ <i>Revised figures</i>	: r

2. SATUAN/UNITS

barel/ <i>barrel</i>	: 158,99 liter/ <i>litres</i> = 1/6,2898 m ³
hektar (ha)/ <i>hectare (ha)</i>	: 10 000 m ²
kilometer (km)/ <i>kilometres (km)</i>	: 1 000 meter/ <i>meters</i> (m)
knot/ <i>knot</i>	: 1,8523 km/jam (km/hour)
kuintal/ <i>quintal</i>	: 100 kg
KWh	: 1 000 Watt <i>hour</i>
MWh	: 1 000 KWh
liter (untuk beras)/ <i>litre (for rice)</i>	: 0,80 kg
ons/ <i>ounce</i>	: 28,31 gram/ <i>grams</i>
ton	: 1 000 kg

Satuan lain: buah, dus, butir, helai/lembar, kaleng, batang, pulsa, ton kilometer (ton-km), jam, menit, persen (%).

Other units: unit, pack, pieces, sheet, tin, pulse, ton-kilometres(ton-km), hour, minute, percent (%).

Perbedaan angka di belakang koma disebabkan oleh pembulatan angka.

The difference in decimal numbers is caused by rounding.

PENJELASAN TEKNIS/TECHNICAL NOTES

1. Badan Pusat Statistik (BPS) telah melakukan pendataan Potensi Desa (Podes) sejak tahun 1980. Sejak saat itu, Podes dilaksanakan secara rutin sebanyak 3 kali dalam kurun waktu sepuluh tahun untuk mendukung kegiatan Sensus Penduduk, Sensus Pertanian, ataupun Sensus Ekonomi. Dengan demikian, fakta penting terkait ketersediaan infrastruktur dan potensi yang dimiliki oleh setiap wilayah dapat dipantau perkembangannya secara berkala dan terus menerus.
 2. Sejak tahun 2008, pendataan Podes mengalami perubahan dengan adanya penambahan kuesioner suplemen kecamatan dan kabupaten/kota. Penambahan kuesioner tersebut bertujuan untuk meningkatkan manfaat data Podes bagi para konsumen data dan pemerintah daerah dalam perencanaan pembangunan wilayah.
 3. Data Podes merupakan satu-satunya sumber data kewilayahan yang muatannya beragam dan memberi gambaran tentang situasi pembangunan suatu wilayah (regional). Ini berbeda dengan data dari hasil pendekatan rumah tangga yang lebih menekankan
1. *BPS-Statistics Indonesia has already recorded village potential (Podes) since 1980. Since then, Podes regularly implemented 3 (three) times within ten years to support the activities of the Population Census, Agriculture Census, or Economic Census. Thus, important facts related to the availability of infrastructure and the potential possessed by each region can be monitored regularly and continually.*
 2. *Since 2008, Podes has been changed especially in providing additional information from subdistrict and regency/municipality, using separate questionnaires. The goal of these changes is to provide more benefits for data users and local government in regional development planning.*
 3. *Podes data is the only one source of spatial data consisting of various information and providing a picture of development progress in a region. The Podes data are different from data resulted from household surveys focusing on the dimension of sectoral activities.*

pada dimensi aktivitas sektoral. Keduanya sama penting dan menjadi kekayaan BPS.

4. Sumber utama data kependudukan adalah sensus penduduk yang dilaksanakan setiap sepuluh tahun sekali. Sensus penduduk telah dilaksanakan sebanyak enam kali sejak Indonesia merdeka, yaitu tahun 1961, 1971, 1980, 1990, 2000, dan 2010.

Untuk tahun yang tidak dilaksanakan sensus penduduk, data kependudukan diperoleh dari hasil proyeksi penduduk. Proyeksi penduduk merupakan suatu perhitungan ilmiah yang didasarkan pada asumsi dari komponen-komponen perubahan penduduk, yaitu kelahiran, kematian, dan migrasi. Proyeksi penduduk Indonesia 2010–2035 menggunakan data dasar penduduk hasil SP2010.

5. **Penduduk Indonesia** adalah semua orang yang berdomisili di wilayah teritorial Indonesia selama 6 bulan atau lebih dan atau mereka yang berdomisili kurang dari 6 bulan tetapi bertujuan menetap.
6. **Laju pertumbuhan penduduk** adalah angka yang menunjukkan persentase pertambahan penduduk dalam jangka waktu

Both kind of data are important and become the trade mark of BPS on the data richness aspect.

4. *The main source of demographic data is population census, which is conducted every ten years. Population Census has been conducted six times since Indonesia's independence: 1961, 1971, 1980, 1990, 2000, and 2010.*

For the periods where the population census is not conducted, population projection is done to estimate population during those years. The population projection is an estimate based on the demographic components, such as birth, death, and migration. Indonesia's 2010–2035 population projection used the 2010 Population Census as the base population.

5. ***The population of Indonesia** are all residents of the entire territory of Indonesia who have stayed for six months or longer, and those who intended to stay more than six months even though their length of stay is less than six months.*
6. ***The growth rate of population** is the number that show percentage of population growth within a specified period.*

tertentu.

7. **Kepadatan penduduk** adalah rasio banyaknya penduduk per kilometer persegi.
 8. **Rasio jenis kelamin** adalah perbandingan antara penduduk laki-laki dan penduduk perempuan pada suatu wilayah dan waktu tertentu. Biasanya dinyatakan dengan banyaknya penduduk laki-laki untuk 100 penduduk perempuan.
 9. **Distribusi penduduk** adalah pola persebaran penduduk di suatu wilayah, baik berdasarkan batas-batas geografis maupun berdasarkan batas-batas administrasi pemerintahan.
 10. **Komposisi penduduk** adalah pola persebaran penduduk menurut karakteristiknya, contoh: penduduk menurut kelompok umur, penduduk menurut jenis kelamin.
 11. **Rumah tangga** adalah seseorang atau sekelompok orang yang mendiami sebagian atau seluruh bangunan fisik/sensus dan biasanya tinggal bersama serta pengelolaan makan dari satu dapur. Yang dimaksud makan dari satu dapur adalah jika pengurusan kebutuhan sehari-harinya dikelola bersama-sama menjadi satu.
7. **Population density** is ratio of population per square kilometer.
 8. **Sex ratio** is the ratio of males population to females population in a given area and time, usually expressed as the number of males for every 100 females.
 9. **Population distribution** is the pattern of population distribution in an area, either by geographic boundaries or by government administrative boundaries.
 10. **Population composition** is the pattern of population distribution by its characteristics, example: population by age group, population by sex.
 11. **Household** is an individual or group of people living in a physical/census building unit or part of it and usually commit on a common provision for food and other essentials of living. Common provision for food means one organising daily needs for all of household members.

12. **Anggota rumah tangga** adalah semua orang yang biasanya bertempat tinggal di suatu rumah tangga, baik yang berada di rumah pada waktu pencacahan maupun yang sementara tidak ada.
13. **Rata-rata anggota rumah tangga** adalah angka yang menunjukkan rata-rata jumlah anggota rumah tangga per rumah tangga.
14. **Lahan sawah** adalah lahan pertanian yang berpetak-petak dan dibatasi oleh pematang (galangan), saluran untuk menahan/menyalurkan air, yang biasanya ditanami padi sawah tanpa memandang dari mana diperoleh atau status lahan tersebut. Lahan yang dimaksud termasuk lahan yang terdaftar di Pajak Bumi Bangunan, luran Pembangunan Daerah, lahan bengkok, lahan serobotan, lahan rawa yang ditanami padi dan lahan bekas tanaman tahunan yang telah dijadikan sawah, baik yang ditanami padi, palawija atau tanaman semusim lainnya.
15. **Tegal/Kebun** adalah lahan pertanian bukan sawah (lahan kering) yang ditanami tanaman semusim atau tahunan dan terpisah dengan halaman sekitar rumah serta penggunaannya tidak berpindah pindah.
12. ***Household member** are those who usually lives in a household regardless of their location at the time of enumeration.*
13. ***Average household size** is the average number of household members per household.*
14. ***Wetland** is agricultural land that separated by small dykes to resist water, where the main crop is usually wetland paddy without considering where it is got from or the status of the land. It includes the land that is registered at land income tax office, regional development contribution, 'bengkok' land, illegal ownership, swamps for rice cultivation, and annual crop land mark that has been used as rice field, which are both planted with paddy, secondary crops or the other seasonal crops.*
15. ***Dry field/Garden** is an dryland (unirrigated land) which is planted with seasonal or annual crops and separately from the yard around the house without shifting.*

16. **Ladang/Huma** adalah lahan pertanian bukan sawah (lahan kering) yang biasanya ditanami tanaman semusim dan penggunaannya hanya semusim atau dua musim, kemudian akan ditinggalkan bila sudah tidak subur lagi (berpindah-pindah). Kemungkinan lahan ini beberapa tahun kemudian akan dikerjakan kembali jika sudah subur.

17. **Lahan yang sementara tidak diusahakan** adalah lahan yang biasanya diusahakan tetapi untuk sementara (lebih dari 1 (satu) tahun tetapi kurang dari atau sama dengan 2 (dua) tahun) tidak diusahakan, termasuk lahan sawah yang tidak diusahakan selama lebih dari 2 (dua) tahun.

18. **Tanaman sayuran semusim** adalah tanaman sumber vitamin, garam mineral dan lain-lain yang dikonsumsi dari bagian tanaman yang berupa daun, bunga, buah, dan umbinya, yang berumur kurang dari satu tahun.

19. **Tanaman buah-buahan semusim** adalah tanaman sumber vitamin, garam mineral, dan lain-lain yang dikonsumsi dari bagian tanaman yang berupa buah, berumur kurang dari satu tahun, tidak berbentuk pohon/rumpun tetapi menjalar dan berbatang lunak.

16. **Unirrigated agricultural field** /*Shifting cultivation land is dryland (unirrigated land) that usually is cultivated for seasonal crops and utilized only for one or two seasons, then it will be left when it is not fertile (shifting). Maybe, this land will be used again in a few years if it has been fertile.*

17. **Temporarily unused land** is land that is regularly used but temporarily (more than a year but less or equal than two years) is unused, it includes wetland that is not cultivated more than two years.

18. **Seasonal vegetable plants** are plants which are the sources of vitamin, mineral salt, etc, consumed from the part of the plant in the form of leaf, flower, fruit, and root with the age of less than one year.

19. **Seasonal fruit plants** are plants which are the sources of vitamin, mineral salt, etc, consumed from the part of the plant in the form of fruits. These plants are creeps with the age of less than one year.

20. **Tanaman buah-buahan tahunan** adalah tanaman sumber vitamin, garam mineral, dan lain-lain yang dikonsumsi dari bagian tanaman yang berupa buah dan merupakan tanaman tahunan.

21. **Tanaman sayuran tahunan** adalah tanaman sumber vitamin, garam mineral, dan lain-lain yang dikonsumsi dari bagian tanaman yang berupa daun dan atau buah yang berumur lebih dari satu tahun.

22. **Luas panen tanaman hortikultura** adalah luas tanaman sayuran, buah-buahan, biofarmaka, dan tanaman hias yang diambil hasilnya/dipanen pada periode pelaporan.

23. **Luas panen** untuk tanaman sayuran adalah luas tanaman yang dipanen sekaligus/habis/ dibongkar dan luas tanaman yang dipanen berkali-kali (lebih dari satu kali)/belum habis.

Tanaman yang dipanen sekaligus/habis/dibongkar adalah tanaman yang sehabis panen langsung dibongkar/ dicabut, terdiri dari bawang merah, bawang putih, bawang daun, kentang, kol/kubis, kembang kol, petersai/sawi, wortel, lobak, dan kacang merah.

Tanaman yang dipanen berkali-kali (lebih dari satu kali)/belum habis

20. **Annual fruit plants** are plants which are the sources of vitamin, contained mineral salt, etc, consumed from the part of plant in the form of fruit and more than one year of age.

21. **Annual vegetable plants** are plants which are the sources of vitamin, contained mineral salt, etc, consumed from the part of the plant in the form of vegetable and more than one year of age.

22. **Harvested area of horticulture** is area which vegetable, fruit, medicinal and ornamental plant of crop harvested during the period of report.

23. **Harvested area of vegetables** is area of entirely plant harvested/demolished and plant harvested several times/undemolished.

Entirely plants harvested/demolished are plants usually harvested once and demolished to be substituted by other plants, consisting of: shallots, garlic, leeks, potato, cabbage, cauli flower, mustard green, carrots, chinese radish, and red kidney beans.

Plants harvested several times/undemolished are plants usually harvested more than once and

adalah tanaman yang pemanenannya lebih dari satu kali dan biasanya dibongkar apabila panen terakhir sudah tidak memadai lagi, terdiri dari: kacang panjang, cabe besar, cabe rawit, jamur, tomat, terung, buncis, ketimun, labu siam, kangkung, bayam, melon, semangka, dan blewah.

24. **Produksi hortikultura** adalah hasil menurut bentuk produk dari setiap tanaman sayuran, buah-buahan, biofarmaka dan tanaman hias yang diambil berdasarkan luas yang dipanen/ tanaman yang menghasilkan pada bulan/triwulan laporan.

25. **Bentuk produksi perkebunan** adalah; karet kering (karet), daun kering (teh dan tembakau), biji kering (kopi dan coklat), kulit kering (kayu manis dan kina), serat kering (rami), bunga kering (cengkeh), refined sugar (tebu dari perkebunan besar), gula mangkok (tebu dari perkebunan rakyat), ekivalen kopra (kopra), biji dan bunga (pala) serta minyak daun (sereh).

26. **Klasifikasi industri** yang digunakan dalam survei ini berdasar kepada Klasifikasi Baku Lapangan Usaha Indonesia (KBLI). KBLI adalah klasifikasi lapangan usaha yang

demolished in the case that the last harvest was economically not profitable. They consist of : yard long beans, chili, small chili, mushroom, tomatoes, egg plant, fresh beans, cucumber, pumpkin/chajota, swamp cabbage, spinach, melon, watermelon, and blewah .

24. **Horticulture production** is the standard production quantity form of vegetable, fruit, medicinal and ornamental plant based on harvested area/the number of production plants reported monthly/quarterly.

25. **Production of estates crops** are follows: dry rubber (rubber); dry leaves (tea and tobacco); dry beans (coffee and cocoa); dry bark (cassia vera and cinchona); dry fibre (rosella); dry flowers/buds (cloves); refined sugar (sugar cane from estate); cup sugar (sugar cane from smallholders); copra (copra); seeds and buds (nutmeg); and leaf oil (citronella).

26. **The industrial classification** adopted in this survey refers to the Klasifikasi Baku Lapangan Usaha Indonesia (KBLI). KBLI is classification of economic activities

berdasar kepada International Standard Industrial Classification of All Economic Activities (ISIC) revisi 4 yang telah disesuaikan dengan kondisi Indonesia.

27. **Industri manufaktur** adalah suatu kegiatan ekonomi yang melakukan kegiatan mengubah suatu barang dasar secara mekanis, kimia, atau dengan tangan sehingga menjadi barang jadi/setengah jadi, dan atau barang yang kurang nilainya menjadi barang yang lebih tinggi nilainya, dan sifatnya lebih dekat kepada pemakai akhir. Termasuk dalam kegiatan ini adalah jasa industri dan pekerjaan perakitan.

28. **Perusahaan atau usaha industri** adalah suatu unit (kesatuan) usaha yang melakukan kegiatan ekonomi, bertujuan menghasilkan barang atau jasa, terletak pada suatu bangunan atau lokasi tertentu, dan mempunyai catatan administrasi tersendiri mengenai produksi dan struktur biaya serta ada seorang atau lebih yang bertanggung jawab atas usaha tersebut.

29. **Koperasi** adalah badan usaha yang beranggotakan orang seorang atau badan hukum koperasi dengan melandaskan kegiatannya berdasarkan prinsip koperasi sekaligus sebagai gerakan ekonomi rakyat yang berdasar atas asas

based on the International Standard Industrial Classification of All Economic Activities (ISIC rev 4) that has been modified according to the local condition in Indonesia.

27. **Manufacturing industry** is defined as an economic activity processing basic goods mechanically, chemicals or manually into final or intermediate goods. It is also defined as processing of lower value goods into higher value goods as final or intermediate products. The activities also include services for manufacturing and assembling.

28. **A manufacturing establishment** is defined as a production unit engaged in economic activity, producing goods or services, located in a building or in a certain location, keeping a business record concerning the production and cost structure, and having a person or more that are responsible to those activities.

29. **Cooperative** is an establishment that its members are people or establishment with legal status of cooperative and its activities based on people economic movement.

kekeluargaan.

30. **Kendaraan bermotor** adalah setiap kendaraan yang digerakkan oleh peralatan teknik yang ada pada kendaraan tersebut, biasanya digunakan untuk angkutan orang atau barang di atas jalan raya selain kendaraan yang berjalan di atas rel. Kendaraan bermotor yang dicatat adalah semua jenis kendaraan kecuali kendaraan bermotor TNI/Polri dan Korps Diplomatik.

30. **Motor vehicles** are any kind of vehicles motorized by machine set up in those vehicles, they are usually used for transporting peoples or goods on roads except vehicles moving along a railway line. The data cover all kinds of motor vehicles except those belong to Indonesia Army Force Indonesian State Police and Diplomatic Corps.



Tabel 1.1 Luas Wilayah Menurut Desa/Kelurahan di Kecamatan Galesong Utara, 2019
Table Total Area by Village in Galesong Utara Subdistrict, 2019

Desa/Kelurahan Village	Luas (Km²) Total Area (Km²)	Persentase Percentage
(1)	(2)	(3)
Bontosunggu	0,77	5,10
Tamasaju	1,13	7,48
Bontolebang	3,80	25,15
Tamalate	0,70	4,63
Aeng Batu-Batu	2,17	14,36
Bontolanra	3,32	21,97
Pakkabba	1,01	6,68
Aeng Towa	1,01	6,68
Sampulungan	0,72	4,77
Bontokaddopepe	0,48	3,18
Galesong Utara	15,11	100,00

Sumber : Badan Pusat Statistik Kabupaten Takalar
 Source : Statistics of Takalar Regency

Tabel 1.2 Tinggi Wilayah di Atas Permukaan Laut (DPL) Menurut Desa/Kelurahan di Kecamatan Galesong Utara, 2019
Height Above Mean Sea Level (AMSL) by Village in Galesong Utara Subdistrict, 2019

Desa/Kelurahan <i>Village</i>	Tinggi (meter) <i>Height (meter)</i>
(1)	(2)
Bontosunggu	5
Tamasaju	7
Bontolebang	17
Tamalate	15
Aeng Batu-Batu	9
Bontolanra	15
Pakkabba	17
Aeng Towa	15
Sampulungan	16
Bontokaddopepe	19
Galesong Utara	0 – 34

Sumber : Potensi Desa 2014
 Source : *Village Potential Census 2014*

Tabel 1.3 Jarak dari Desa/Kelurahan ke Ibukota Kecamatan dan Kabupaten di Kecamatan Galesong Utara (km), 2019
Table *Distance between Village to Subdistrict Capital and Regency Capital in Galesong Utara Subdistrict (km), 2019*

Desa/Kelurahan Village	Jarak ke Ibukota Kecamatan Distance to Subdistrict Capital	Jarak ke Ibukota Kabupaten Distance to Regency Capital
(1)	(2)	(3)
Bontosunggu	3	20
Tamasaju	2	25
Bontolebang	0,4	26
Tamalate	0,5	25
Aeng Batu-Batu	3	27
Bontolanra	3	27
Pakkabba	5	26
Aeng Towa	3	29
Sampulungan	2	26
Bontokaddopepe	6	25
Galesong Utara	-	25

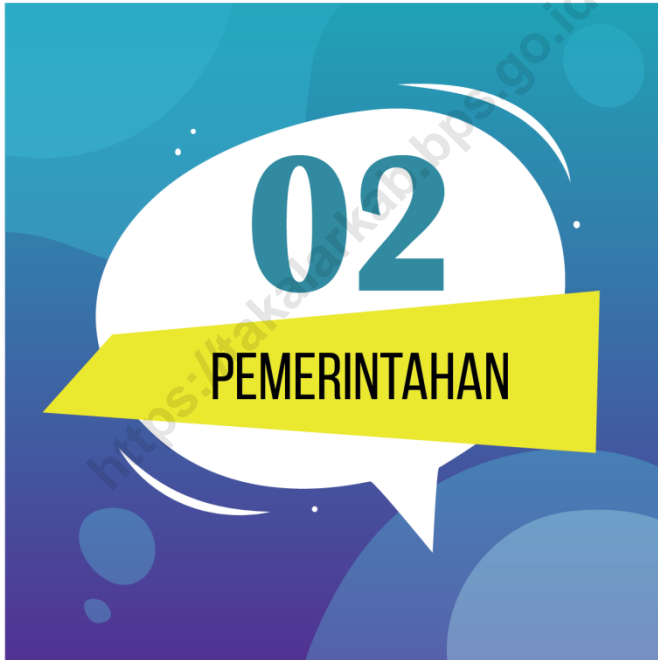
Sumber : Potensi Desa 2020

Source : Village Potential Census 2020

Tabel 1.4 Jumlah Curah Hujan dan Hari Hujan Menurut Bulan di Kecamatan Galesong Utara, 2019
Amount of Precipitation and Number of Rainy Days by Month in Galesong Utara Subdistrict, 2019

Bulan Month	Curah Hujan (mm ³) Precipitation (mm ³)	Hari Hujan Rainy Days
(1)	(2)	(3)
Januari/January	179	13
Februari/February	301	23
Maret/March	185	19
April/April	88	11
Mei/May	21	10
Juni/June	38	8
Juli/July	20	6
Agustus/August	7	1
September/September	45	3
Oktober/October	291	15
November/November	79	14
Desember/December	689	26

Sumber : Perekbuann Nusantara IV



Tabel 2.1 Jumlah Dusun, Lingkungan, dan RW/RT Menurut Desa/
Table Kelurahan di Kecamatan Galesong Utara, 2019
*Number of Dusun, Lingkungan, and RW/RT by Village in
 Galesong Utara Subdistrict, 2019*

Desa/Kelurahan Village	Dusun	Lingkungan	RW/RT
(1)	(2)	(3)	(4)
Bontosunggu	4	-	21
Tamasaju	5	-	20
Bontolebang	-	8	23
Tamalate	4	-	20
Aeng Batu-Batu	5	-	30
Bontolanra	5	-	9
Pakkabba	4	-	10
Aeng Towa	4	-	6
Sampulungan	4	-	16
Bontokaddopepe	3	-	6
Galesong Utara	38	8	161

Sumber : Badan Pusat Statistik Kabupaten Takalar

Source : *Statistics of Takalar Regency*

Tabel 2.2 Jumlah Pegawai Negeri Sipil Menurut Dinas/Instansi dan Jenis Kelamin di Kecamatan Galesong Utara, 2019
Number of Civil Servants by Institution/Office and sex in Galesong Utara Subdistrict, 2019

Dinas/Instansi <i>Institution/Office</i>	Jenis Kelamin/Sex		
	Laki-Laki <i>Male</i>	Perempuan <i>Female</i>	Jumlah <i>Total</i>
(1)	(2)	(3)	(4)
Kantor Camat	23	9	32
UPTD Pendidikan (Non Guru)	2	-	2
Puskesmas (Non Dokter)	17	49	66
KUA	2	2	4
BKKBN	2	6	8
UPTD Pertanian	4	2	6
Badan Pusat Statistik	1	-	1
PLN	-	-	-
Jumlah / Total	51	68	119

Sumber : Kantor, Jawatan, Instansi di Kecamatan Galesong Utara
 Source : *Institute/Services Offices in Galesong Utara Subdistrict*

Tabel 2.3 Jumlah Pegawai Negeri Sipil Menurut Dinas/Instansi dan Golongan Kepangkatan di Kecamatan Galesong Utara, 2019
Number of Civil Servants by Institution/Office and Hierarchy in Galesong Utara Subdistrict, 2019

Dinas/Instansi <i>Institution/Office</i>	Golongan Kepangkatan/ <i>Hierarchy</i>				Jumlah
	I	II	III	IV	
(1)	(2)	(3)	(4)	(5)	(6)
Kantor Camat	1	7	22	2	32
UPTD Pendidikan (Non Guru)	-	-	-	2	2
Puskesmas (Non Dokter)	-	1	54	11	66
KUA	-	1	3	-	4
BKKBN	1	3	2	2	8
UPTD Pertanian	-	-	6	-	6
Badan Pusat Statistik	-	1	-	-	1
PLN	-	-	-	-	-
Jumlah / Total	2	13	87	17	119

Sumber : Kantor, Jawatan, Instansi di Kecamatan Galesong Utara
 Source : *Institute/Services Offices in Galesong Utara Subdistrict*

Tabel 2.4 Banyaknya Kelembagaan Desa Menurut Desa/Kelurahan di Kecamatan Galesong Utara, 2019
Number of Village Institute by Village in Galesong Utara Subdistrict, 2019

Desa/Kelurahan <i>Village</i>	LPM	Pemuda	P2A	BPD
(1)	(2)	(3)	(4)	(5)
Bontosunggu	1	6	4	1
Tamasaju	1	7	7	1
Bontolebang	1	6	5	-
Tamalate	1	9	3	1
Aeng Batu-Batu	1	4	3	1
Bontolanra	1	5	5	1
Pakkabba	1	7	5	1
Aeng Towa	1	2	2	1
Sampulungan	1	2	3	1
Bontokaddopepe	1	2	3	1
Galesong Utara	10	45	40	9

Sumber : Badan Pemberdayaan Masyarakat, Pemerintahan Desa Dan Kelurahan Kab. Takalar
 Source : *Society Enableness Services of Takalar Regency*



Tabel 3.1 Jumlah Penduduk dan Laju Pertumbuhan Penduduk Menurut Desa/Kelurahan di Kecamatan Galesong Utara, 2019
Population and Population Growth Rate by Village in Galesong Utara Subdistrict, 2019

Desa/Kelurahan <i>Village</i>	Jumlah Penduduk (jiwa) <i>Population (people)</i>			Laju Pertumbuhan Penduduk per Tahun (%)	
	2010	2018	2019	2010- 2019	2018- 2019
(1)	(2)	(3)	(4)	(5)	(6)
Bontosunggu			5 146		
Tamasaju			5 228		
Bontolebang			5 647		
Tamalate			4 035		
Aeng Batu-Batu			5 621		
Bontolanra			3 994		
Pakkabba			3 362		
Aeng Towa			2 593		
Sampulungan			2 631		
Bontokaddopepe			1 054		
Galesong Utara			39 311		

Sumber : Dinas Kependudukan dan Catatan Sipil Kabupaten Takalar

Tabel 3.2 Jumlah Penduduk dan Rasio Jenis Kelamin Menurut Desa/Kelurahan di Kecamatan Galesong Utara, 2019
Population and Sex Ratio by Village in Galesong Utara Subdistrict, 2019

Desa/Kelurahan <i>Village</i>	Jenis Kelamin (jiwa) <i>Sex (people)</i>			Rasio Jenis Kelamin <i>Sex Ratio</i>
	Laki-Laki <i>Male</i>	Perempuan <i>Female</i>	Jumlah <i>Total</i>	
(1)	(2)	(3)	(4)	(5)
Bontosunggu	2 532	2 614	5 146	0.96
Tamasaju	2 567	2 661	5 228	0.96
Bontolebang	2 802	2 845	5 647	0.98
Tamalate	2 015	2 020	4 035	0.99
Aeng Batu-Batu	2 749	2 872	5 621	0.96
Bontolanra	1 940	2 054	3 994	0.94
Pakkabba	1 639	1 723	3 362	0.95
Aeng Towa	1 263	1 330	2 593	0.95
Sampulungan	1 301	1 330	2 631	0.98
Bontokaddopepe	5 38	516	1 054	1.04
Galesong Utara	19 346	19 850	39 311	9.71

Sumber : Dinas Kependudukan dan Catatan Sipil Kabupaten Takalar

Tabel 3.3 Distribusi dan Kepadatan Penduduk Menurut Desa/
Table Kelurahan di Kecamatan Galesong Utara, 2019
*Population Distribution and Density by Village in
 Galesong Utara Subdistrict, 2019*

Desa/Kelurahan <i>Village</i>	Persentase Penduduk <i>Percentage of Total Population</i>	Kepadatan Penduduk per km² <i>Population Density per sq.km</i>
(1)	(2)	(3)
Bontosunggu	13,09	6 683
Tamasaju	13,30	4 626
Bontolebang	14,36	1 468
Tamalate	10,26	5 764
Aeng Batu-Batu	14,30	2 590
Bontolanra	10,16	1 203
Pakkabba	8,55	3 328
Aeng Towa	6,60	2 567
Sampulungan	6,70	3 654
Bontokaddopepe	2,68	2 196
Galesong Utara	100,00	34 074

Sumber : Dinas Kependudukan dan Catatan Sipil Kabupaten Takalar

Tabel 3.4 Jumlah Penduduk Menurut Kelompok Umur dan Jenis Kelamin di Kecamatan Galesong Utara, 2019
Table *Population by Age Group and Sex in Galesong Utara Subdistrict, 2019*

Kelompok Umur <i>Age Group</i>	Jenis Kelamin (jiwa) <i>Sex (people)</i>		
	Laki-Laki <i>Male</i>	Perempuan <i>Female</i>	Jumlah <i>Total</i>
(1)	(2)	(3)	(4)
0 – 4			
5 – 9			
10 – 14			
15 – 19			
20 – 24			
25 – 29			
30 – 34			
35 – 39			
40 – 44			
45 – 49			
50 – 54			
55 – 59			
60 – 64			
65+			
Jumlah / Total

Sumber : Dinas Kependudukan dan Catatan Sipil Kabupaten Takalar

Tabel 3.5 Jumlah Rumah Tangga Menurut Desa/Kelurahan di Kecamatan Galesong Utara, 2014 – 2019
Table *Number of Household by Village in Galesong Utara Subdistrict, 2014 – 2019*

Desa/Kelurahan <i>Village</i>	Rumah Tangga/ <i>Household</i>		
	2010	2018	2019
(1)	(3)	(4)	(4)
Bontosunggu	1 072	1 153	
Tamasaju	1 119	1 209	
Bontolebang	1 176	1 249	
Tamalate	810	885	
Aeng Batu-Batu	1 122	1 170	
Bontolanra	688	729	
Pakkabba	643	692	
Aeng Towa	536	664	
Sampulungan	500	548	
Bontokaddopepe	305	322	
Galesong Utara	7 971	8 621	...

Sumber : Proyeksi Penduduk

Source : *Population Projection of Takalar Regency*



Tabel 4.1 Jumlah Sekolah, Murid, Guru, dan Rasio Murid-Guru Taman Kanak-Kanak Menurut Desa/Kelurahan di Kecamatan Galesong Utara, 2018/2019
Number of Schools, Pupils, Teachers, and Pupil-Teacher Ratio of Kindergarten by Village in Galesong Utara Subdistrict, 2018/2019

Desa/Kelurahan Village	Sekolah Schools	Murid Pupils	Guru Teachers	Rasio Murid-Guru Pupil-Teacher Ratio
(1)	(2)	(3)	(4)	(5)
Bontosunggu	3	10	8	1
Tamasaju	2	7	8	1
Bontolebang	3	7	7	1
Tamalate	3	14	10	1
Aeng Batu-Batu	3	8	5	1
Bontolanra	2	6	8	1
Pakkabba	1	65	5	13
Aeng Towa	2	8	7	1
Sampulungan	1	6	3	1
Bontokaddopepe	1	3	4	1
Galesong Utara	21	134	65	22

Sumber : Dinas Pendidikan, Kebudayaan, Pemuda, dan Olahraga Kabupaten Takalar

Source : Education, Youth, and Sport Service of Takalar Regency

Tabel 4.2 Jumlah Sekolah, Murid, Guru, dan Rasio Murid-Guru Raudatul Athfal Menurut Desa/Kelurahan di Kecamatan Galesong Utara, 2018/2019
Number of Schools, Pupils, Teachers, and Pupil-Teacher Ratio of Raudatul Athfal by Village in Galesong Utara Subdistrict, 2018/2019

Desa/Kelurahan Village	Sekolah Schools	Murid Pupils	Guru Teachers	Rasio Murid-Guru Pupil-Teacher Ratio
(1)	(2)	(3)	(4)	(5)
Bontosunggu	-			
Tamasaju	-			
Bontolebang	-			
Tamalate	1	77	3	26
Aeng Batu-Batu	-			
Bontolanra	-			
Pakkabba	-			
Aeng Towa	-			
Sampulungan	-			
Bontokaddopepe	-			
Galesong Utara	1	77	3	26

Sumber : Kementerian Agama Kabupaten Takalar
 Source : Religion of Department of Takalar Regency

Tabel 4.3 Jumlah Sekolah, Murid, Guru, dan Rasio Murid-Guru Sekolah Dasar (SD) Menurut Desa/Kelurahan di Kecamatan Galesong Utara, 2018/2019
Number of Schools, Pupils, Teachers, and Pupil-Teacher Ratio of Primary Schools by Village in Galesong Utara Subdistrict, 2018/2019

Desa/Kelurahan Village	Sekolah Schools	Murid Pupils	Guru Teachers	Rasio Murid-Guru Pupil-Teacher Ratio
(1)	(2)	(3)	(4)	(5)
Bontosunggu		640	34	18
Tamasaju	3	516	30	17
Bontolebang	5	756	43	17
Tamalate	2	439	21	20
Aeng Batu-Batu	3	710	33	14
Bontolanra	5	508	40	10
Pakkabba	2	306	19	21
Aeng Towa	1	181	13	13
Sampulungan	2	278	17	11
Bontokaddopepe	1	121	9	13
Galesong Utara	28	4 546	259	15

Sumber : Dinas Pendidikan, Kebudayaan, Pemuda, dan Olahraga Kabupaten Takalar
 Source : *Education, Youth, and Sport Service of Takalar Regency*

Tabel 4.4 Jumlah Sekolah, Murid, Guru, dan Rasio Murid-Guru Madrasah Ibtidaiyah (MI) Menurut Desa/Kelurahan di Kecamatan Galesong Utara, 2018/2019
Number of Schools, Pupils, Teachers, and Pupil-Teacher Ratio of Madrasah Ibtidaiyah (MI) by Village in Galesong Utara Subdistrict, 2018/2019

Desa/Kelurahan Village	Sekolah Schools	Murid Pupils	Guru Teachers	Rasio Murid-Guru Pupil-Teacher Ratio
(1)	(2)	(3)	(4)	(5)
Bontosunggu	-			
Tamasaju	-			
Bontolebang	-			
Tamalate	-			
Aeng Batu-Batu	-			
Bontolanra	-			
Pakkabba	-			
Aeng Towa	-			
Sampulungan	-			
Bontokaddopepe	-			
Galesong Utara	-			

Sumber : Kementerian Agama Kabupaten Takalar
 Source : Religion of Department of Takalar Regency

Tabel 4.5 Jumlah Sekolah, Murid, Guru, dan Rasio Murid-Guru Sekolah Menengah Pertama Menurut Desa/Kelurahan di Kecamatan Galesong Utara, 2018/2019
Number of Schools, Pupils, Teachers, and Pupil-Teacher Ratio of Junior High Schools by Village in Galesong Utara Subdistrict, 2018/2019

Desa/Kelurahan Village	Sekolah Schools	Murid Pupils	Guru Teachers	Rasio Murid-Guru Pupil-Teacher Ratio
(1)	(2)	(3)	(4)	(5)
Bontosunggu	1	320	38	8,42
Tamasaju	-			
Bontolebang	1	731	47	15,55
Tamalate	-			
Aeng Batu-Batu	1	701	53	13,22
Bontolanra	-			
Pakkabba	-			
Aeng Towa	-			
Sampulungan	-			
Bontokaddopepe	-			
Galesong Utara	3	1 752	138	12,69

Sumber : Dinas Pendidikan, Kebudayaan, Pemuda, dan Olahraga Kabupaten Takalar

Source : *Education, Youth, and Sport Service of Takalar Regency*

Tabel 4.6 Jumlah Sekolah, Murid, Guru, dan Rasio Murid-Guru Madrasah Tsanawiyah (MTs) Menurut Desa/Kelurahan di Kecamatan Galesong Utara, 2018/2019
Number of Schools, Pupils, Teachers, and Pupil-Teacher Ratio of Madrasah Tsanawiyah (MTs) by Village in Galesong Utara Subdistrict, 2018/2019

Desa/Kelurahan Village	Sekolah Schools	Murid Pupils	Guru Teachers	Rasio Murid-Guru Pupil-Teacher Ratio
(1)	(2)	(3)	(4)	(5)
Bontosunggu	-			
Tamasaju	-			
Bontolebang	-			
Tamalate	-			
Aeng Batu-Batu	-			
Bontolanra	1	161	14	11
Pakkabba	-			
Aeng Towa	-			
Sampulungan	-			
Bontokaddopepe	-			
Galesong Utara	1	161	14	11

Sumber : Kementerian Agama Kabupaten Takalar
 Source : Religion of Department of Takalar Regency

Tabel 4.7 Jumlah Sekolah, Murid, Guru, dan Rasio Murid-Guru Sekolah Menengah Atas*) Menurut Desa/Kelurahan di Kecamatan Galesong Utara, 2018/2019
Number of Schools, Pupils, Teachers, and Pupil-Teacher Ratio of Senior High Schools by Village in Galesong Utara Subdistrict, 2018/2019

Desa/Kelurahan Village	Sekolah Schools	Murid Pupils	Guru Teachers	Rasio Murid-Guru Pupil-Teacher Ratio
(1)	(2)	(3)	(4)	(5)
Bontosunggu	-			
Tamasaju	1	1 073	62	17
Bontolebang	1	540	29	18
Tamalate	-			
Aeng Batu-Batu	-			
Bontolanra	1	87	20	4
Pakkabba	1	424	25	9
Aeng Towa	-			
Sampulungan	-			
Bontokaddopepe	-			
Galesong Utara	4	2 124	136	16

*) Termasuk Sekolah Menengah Kejuruan (SMK)

Sumber : Dinas Pendidikan, Kebudayaan, Pemuda, dan Olahraga Kabupaten Takalar

Source : Education, Youth, and Sport Service of Takalar Regency

Tabel 4.8 Jumlah Sekolah, Murid, Guru, dan Rasio Murid-Guru Madrasah Aliyah (MA) Menurut Desa/Kelurahan di Kecamatan Galesong Utara, 2018/2019
Number of Schools, Pupils, Teachers, and Pupil-Teacher Ratio of Madrasah Aliyah by Village in Galesong Utara Subdistrict, 2018/2019

Desa/Kelurahan Village	Sekolah Schools	Murid Pupils	Guru Teachers	Rasio Murid-Guru Pupil-Teacher Ratio
(1)	(2)	(3)	(4)	(5)
Bontosunggu	-			
Tamasaju	-			
Bontolebang	-			
Tamalate	1	75	21	3
Aeng Batu-Batu	-			
Bontolanra	1	73	17	4
Pakkabba	-			
Aeng Towa	-			
Sampulungan	-			
Bontokaddopepe	-			
Galesong Utara	2	148	38	7

Sumber : Kementerian Agama Kabupaten Takalar
 Source : Religion of Department of Takalar Regency

Tabel 4.9 Banyaknya Lulusan Taman Kanak-Kanak Menurut Desa/Kelurahan di Kecamatan Galesong Utara, 2018/2019
Number of Kindergarten Graduates by Village in Galesong Utara Subdistrict, 2018/2019

Desa/Kelurahan <i>Village</i>	Murid/ <i>Pupils</i>			Persentase Kelulusan <i>Passing Rate (%)</i>
	Laki-laki <i>Male</i>	Perempuan <i>Female</i>	Jumlah <i>Total</i>	
(1)	(2)	(3)	(4)	(5)
Bontosunggu	6	9	15	100
Tamasaju	4	7	11	100
Bontolebang	9	15	24	100
Tamalate	4	12	16	100
Aeng Batu-Batu	6	14	20	100
Bontolanra	9	7	16	100
Pakkabba	8	9	17	100
Aeng Towa	7	9	16	100
Sampulungan	8	5	13	100
Bontokaddopepe	8	7	15	100
Galesong Utara	69	94	163	100

Sumber : Dinas Pendidikan, Kebudayaan, Pemuda, dan Olahraga Kabupaten Takalar
 Source : *Education, Youth, and Sport Service of Takalar Regency*

Catatan : data tidak tersedia menurut desa/kelurahan

Tabel 4.10 Banyaknya Lulusan Raudatul Athfal Menurut Desa/Kelurahan di Kecamatan Galesong Utara, 2018/2019
Number of Raudatul Athfal Graduates by Village in Galesong Utara Subdistrict, 2018/2019

Desa/Kelurahan <i>Village</i>	Murid/ <i>Pupils</i>			Persentase Kelulusan <i>Passing Rate (%)</i>
	Laki-laki <i>Male</i>	Perempuan <i>Female</i>	Jumlah <i>Total</i>	
(1)	(2)	(3)	(4)	(5)
Bontosunggu				
Tamasaju				
Bontolebang				
Tamalate	17	14	31	100
Aeng Batu-Batu				
Bontolanra				
Pakkabba				
Aeng Towa				
Sampulungan				
Bontokaddopepe				
Galesong Utara	17	15	32	100

Sumber : Kementerian Agama Kabupaten Takalar
 Source : *Religion of Department of Takalar Regency*

Tabel 4.11 Banyaknya Lulusan Sekolah Dasar Menurut Desa/Kelurahan di Kecamatan Galesong Utara, 2018/2019
Number of Primary School Graduates by Village in Galesong Utara Subdistrict, 2018/2019

Desa/Kelurahan <i>Village</i>	Murid/ <i>Pupils</i>			Persentase Kelulusan <i>Passing Rate (%)</i>
	Laki-laki <i>Male</i>	Perempuan <i>Female</i>	Jumlah <i>Total</i>	
(1)	(2)	(3)	(4)	(5)
<i>Bontosunggu</i>	28	44	72	100
<i>Tamasaju</i>	21	39	60	100
<i>Bontolebang</i>	27	48	75	100
<i>Tamalate</i>	14	49	63	100
<i>Aeng Batu-Batu</i>	26	46	72	100
<i>Bontolanra</i>	28	38	66	100
<i>Pakkabba</i>	19	27	46	100
<i>Aeng Towa</i>	14	14	28	100
<i>Sampulungan</i>	12	13	25	100
<i>Bontokadopepe</i>	8	12	20	100
<i>Galesong Utara</i>	197	330	527	100

Sumber : Dinas Pendidikan, Kebudayaan, Pemuda, dan Olahraga Kabupaten Takalar
Source : Education, Youth, and Sport Service of Takalar Regency

Tabel 4.12 Banyaknya Lulusan Madrasah Ibtidaiyah (MI) Menurut Desa/Kelurahan di Kecamatan Galesong Utara, 2018/2019
Number of Madrasah Ibtidaiyah Graduates by Village in Galesong Utara Subdistrict, 2018/2019

Desa/Kelurahan <i>Village</i>	Murid/ <i>Pupils</i>			Persentase Kelulusan <i>Passing Rate</i> (%)
	Laki-laki <i>Male</i>	Perempuan <i>Female</i>	Jumlah <i>Total</i>	
(1)	(2)	(3)	(4)	(5)
Bontosunggu				
Tamasaju				
Bontolebang				
Tamalate				
Aeng Batu-Batu				
Bontolanra				
Pakkabba				
Aeng Towa				
Sampulungan				
Bontokaddopepe				
Galesong Utara	-	-	-	-

Sumber : Kementerian Agama Kabupaten Takalar
 Source : *Religion of Department of Takalar Regency*

Tabel 4.13 Banyaknya Lulusan Sekolah Menengah Pertama Menurut Desa/Kelurahan di Kecamatan Galesong Utara, 2018/2019
Number of Junior High School Graduates by Village in Galesong Utara Subdistrict, 2018/2019

Desa/Kelurahan <i>Village</i>	Murid/ <i>Pupils</i>			Persentase Kelulusan <i>Passing Rate (%)</i>
	Laki-laki <i>Male</i>	Perempuan <i>Female</i>	Jumlah <i>Total</i>	
(1)	(2)	(3)	(4)	(5)
Bontosunggu	135	142	277	100
Tamasaju	-	-	-	-
Bontolebang	130	151	281	100
Tamalate	-	-	-	-
Aeng Batu-Batu	102	103	204	100
Bontolanra	-	-	-	-
Pakkabba	-	-	-	-
Aeng Towa	-	-	-	-
Sampulungan	-	-	-	-
Bontokaddopepe	-	-	-	-
Galesong Utara	367	394	762	100

Sumber : Dinas Pendidikan, Kebudayaan, Pemuda, dan Olahraga Kabupaten Takalar
 Source : *Education, Youth, and Sport Service of Takalar Regency*

Catatan : data tidak tersedia menurut desa/kelurahan

Tabel 4.14 Banyaknya Lulusan Madrasah Tsanawiyah (MTs) Menurut Desa/Kelurahan di Kecamatan Galesong Utara, 2018/2019
Number of Madrasah Tsanawiyah (MTs) Graduates by Village in Galesong Utara Subdistrict, 2018/2019

Desa/Kelurahan <i>Village</i>	Murid/Pupils			Persentase Kelulusan <i>Passing Rate (%)</i>
	Laki-laki <i>Male</i>	Perempuan <i>Female</i>	Jumlah <i>Total</i>	
(1)	(2)	(3)	(4)	(5)
Bontosunggu	-	-	-	-
Tamasaju	-	-	-	-
Bontolebang	-	-	-	-
Tamalate	-	-	-	-
Aeng Batu-Batu	-	-	-	-
Bontolanra	24	25	49	100
Pakkabba	-	-	-	-
Aeng Towa	-	-	-	-
Sampulungan	-	-	-	-
Bontokaddopepe	-	-	-	-
Galesong Utara	24	25	49	100

Sumber : Kementerian Agama Kabupaten Takalar
 Source : Religion of Department of Takalar Regency

Tabel 4.15 Banyaknya Lulusan Sekolah Menengah Atas*) Menurut Desa/Kelurahan di Kecamatan Galesong Utara, 2018/2019
Number of Senior High School Graduates by Village in Galesong Utara Subdistrict, 2018/2019

Desa/Kelurahan <i>Village</i>	Murid/Pupils			Persentase Kelulusan <i>Passing Rate (%)</i>
	Laki-laki <i>Male</i>	Perempuan <i>Female</i>	Jumlah <i>Total</i>	
(1)	(2)	(3)	(4)	(5)
Bontosunggu	-	-	-	-
Tamasaju	132	168	300	100
Bontolebang	91	78	166	100
Tamalate	-	-	-	-
Aeng Batu-Batu	-	-	-	-
Bontolanra	22	13	35	100
Pakkabba	31	30	61	100
Aeng Towa	-	-	-	-
Sampulungan	-	-	-	-
Bontokaddopepe	-	-	-	-
Galesong Utara	273	289	562	100

*) Termasuk Sekolah Menengah Kejuruan (SMK)

Sumber : Dinas Pendidikan, Kebudayaan, Pemuda, dan Olahraga Kabupaten Takalar

Source : *Education, Youth, and Sport Service of Takalar Regency*

Tabel 4.16 Banyaknya Lulusan Madrasah Aliyah (MA) Menurut Desa/Kelurahan di Kecamatan Galesong Utara, 2018/2019
Number of Madrasah Aliyah (MA) Graduates by Village in Galesong Utara Subdistrict, 2018/2019

Desa/Kelurahan <i>Village</i>	Murid/ <i>Pupils</i>			Persentase Kelulusan <i>Passing Rate (%)</i>
	Laki-laki <i>Male</i>	Perempuan <i>Female</i>	Jumlah <i>Total</i>	
(1)	(2)	(3)	(4)	(5)
Bontosunggu	-	-	-	-
Tamasaju	-	-	-	-
Bontolebang	-	-	-	-
Tamalate	-	-	-	-
Aeng Batu-Batu	-	-	-	-
Bontolanra	7	11	18	100
Pakkabba	-	-	-	-
Aeng Towa	-	-	-	-
Sampulungan	-	-	-	-
Bontokaddopepe	-	-	-	-
Galesong Utara	7	10	18	100

Sumber : Kementerian Agama Kabupaten Takalar
 Source : *Religion of Department of Takalar Regency*

Tabel 4.17 Jumlah Fasilitas Kesehatan Menurut Desa/Kelurahan di Kecamatan Galesong Utara, 2019
Table *Number of Health Facilities by Village in Galesong Utara Subdistrict, 2019*

Desa/Kelurahan <i>Village</i>	Rumah Sakit <i>Hospital</i>	Puskesmas <i>Public Health Center</i>	Posyandu <i>Maternal & Child Health Center</i>	Pustu	Poskesdes
(1)	(2)	(3)	(4)	(5)	(6)
Bontosunggu	-	-	6	1	-
Tamasaju	-	-	5	1	-
Bontolebang	-	1	8	-	-
Tamalate	-	-	6	1	-
Aeng Batu-Batu	-	-	7	1	1
Bontolanra	-	-	3	1	-
Pakkabba	-	-	5	1	-
Aeng Towa	-	1	3	-	-
Sampulungan	-	-	4	-	1
Bontokaddopepe	-	-	2	-	1
Galesong Utara	-	2	49	6	3

Sumber : Dinas Kesehatan Kabupaten Takalar

Source : *Health Department of Takalar Regency*

Tabel 4.18 Jumlah Tenaga Kesehatan Menurut Desa/Kelurahan di Kecamatan Galesong Utara, 2019
Number of Health Personnel by Village in Galesong Utara Subdistrict, 2019

Desa/Kelurahan <i>Village</i>	Tenaga Kesehatan/ <i>Health Personnel</i>				
	Tenaga Medis <i>Medical Personnel</i>	Tenaga Kepertawatan <i>Nursing Personnel</i>	Tenaga Kebidanan <i>Midwifery Personnel</i>	Tenaga Kefarmasian <i>Pharmacy Personnel</i>	Tenaga Kesehatan Lainnya <i>Other Health Personnel</i>
(1)	(2)	(3)	(4)	(5)	(6)
Bontosunggu	-	-	-	-	-
Tamasaju	-	-	-	-	-
Bontolebang	3	13	6	2	11
Tamalate	-	-	-	-	-
Aeng Batu-Batu	-	-	-	-	-
Bontolanra	-	-	-	-	-
Pakkabba	-	-	-	-	-
Aeng Towa	4	13	8	3	15
Sampulungan	-	-	-	-	-
Bontokaddopepe	-	-	-	-	-
Galesong Utara	7	26	14	5	26

Sumber : Dinas Kesehatan Kabupaten Takalar

Source : Health Department of Takalar Regency

Tabel 4.19 Jumlah Dokter Spesialis, Dokter Umum, dan Dokter Gigi Menurut Desa/Kelurahan di Kecamatan Galesong Utara, 2019
Number of Specialist Doctor, Generalist Doctor, and Dentist by Village in Galesong Utara Subdistrict, 2019

Desa/Kelurahan <i>Village</i>	Dokter Spesialis <i>Specialist Doctors</i>	Dokter Umum <i>Generalist Doctors</i>	Dokter Gigi <i>Dentist</i>
(1)	(2)	(3)	(4)
Bontosunggu	-	-	-
Tamasaju	-	-	-
Bontolebang	-	2	2
Tamalate	-	-	-
Aeng Batu-Batu	-	-	-
Bontolanra	-	-	-
Pakkabba	-	-	-
Aeng Towa	-	2	2
Sampulungan	-	-	-
Bontokaddopepe	-	-	-
Galesong Utara	-	4	4

Sumber : Dinas Kesehatan Kabupaten Takalar

Source : Health Department of Takalar Regency

Tabel 4.20 Jumlah Kasus 10 Penyakit Terbanyak di Kecamatan Galesong Utara, 2019
Table *Number of Cases of the 10 Most Diseases in Galesong Utara Subdistrict, 2019*

	Jenis Penyakit <i>The Type of Disease</i>	Jumlah Kasus <i>Number of Cases</i>	Jumlah Meninggal <i>Number of Dead</i>
	(1)	(2)	(3)
1.	ISPA	2 083	-
2.	Myalgia	1 795	-
3.	Febris	1 549	-
4.	Gastritis	1 444	-
5.	Drmatitis Alergi	1 220	-
6.	Batuk	1 044	-
7.	Hipertensi (HT)	1 053	-
8.	Influenza	1 851	-
9.	Diare	881	-
10.	Demam	647	-

Sumber : Dinas Kesehatan Kabupaten Takalar
 Source : Health Department of Takalar Regency

Tabel 4.21 Jumlah Klinik Keluarga Berencana (KKB) dan Pos Pelayanan Keluarga Berencana Desa (PPKBD) Menurut Desa/Kelurahan di Kecamatan Galesong Utara, 2019
Number of Family Planning Clinics and Village Family Planning by Village in Galesong Utara Subdistrict

Desa/Kelurahan Village	KKB Family Planning Clinics	PPKBD Village Family Planning Service Unit
(1)	(2)	(3)
Bontosunggu	-	1
Tamasaju	-	1
Bontolebang	1	1
Tamalate	-	1
Aeng Batu-Batu	-	1
Bontolanra	-	1
Pakkabba	-	1
Aeng Towa	-	1
Sampulungan	-	1
Bontokaddopepe	-	1
Galesong Utara	1	10

Sumber : Badan Kependudukan Keluarga Berencana, Pemberdayaan Perempuan dan Perlindungan Anak Kabupaten Takalar

Source : Family Planning and Woman Empowerment Office of Takalar Regency

Tabel 4.22 Jumlah Pasangan Usia Subur dan Peserta KB Aktif Menurut Desa/Kelurahan di Kecamatan Galesong Utara, 2019
Number of Eligible Couples and Family Planning Participants by Village in Galesong Utara Subdistrict, 2019

Desa/Kelurahan Village	Jumlah PUS Eligible Couples	Peserta KB Aktif Family Planning Participants
(1)	(2)	(3)
Bontosunggu	990	673
Tamasaju	845	566
Bontolebang	1 153	758
Tamalate	768	512
Aeng Batu-Batu	1 015	868
Bontolanra	811	452
Pakkabba	618	818
Aeng Towa	521	349
Sampulungan	496	333
Bontokaddopepe	230	155
Galesong Utara	7 439	4 992

Sumber : Badan Kependudukan Keluarga Berencana, Pemberdayaan Perempuan dan Perlindungan Anak Kabupaten Takalar

Source : Family Planning and Woman Empowerment Office of Takalar Regency

Data : Tidak tersedia

Tabel 4.23 Jumlah Peserta KB Aktif Menurut Desa/Kelurahan di Kecamatan Galesong Utara, 2019
Table *Number of Family Planning Participants by Village in Galesong Utara Subdistrict, 2019*

Desa/Kelurahan Village	IUD	MOW	MOP	Kondom
(1)	(2)	(3)	(4)	(5)
Bontosunggu	23	13	-	28
Tamasaju	6	10	-	5
Bontolebang	8	12	-	26
Tamalate	14	7	1	20
Aeng Batu-Batu	5	11	-	34
Bontolanra	4	5	-	27
Pakkabba	4	-	-	28
Aeng Towa	5	-	-	22
Sampulungan	4	1	-	31
Bontokaddopepe	5	5	-	6
Galesong Utara	78	64	1	227

Sumber : Badan Kependudukan Keluarga Berencana, Pemberdayaan Perempuan dan Perlindungan Anak Kabupaten Takalar

Source : Family Planning and Woman Empowerment Office of Takalar Regency

Data : Tidak tersedia

Lanjutan Tabel/*Continued Table 4.23*

Desa/Kelurahan Village	Implan	Suntikan	Pil	Jumlah
(1)	(6)	(7)	(8)	(9)
Bontosunggu	72	400	139	678
Tamasaju	41	387	129	576
Bontolebang	50	456	207	768
Tamalate	64	326	169	571
Aeng Batu-Batu	213	287	137	686
Bontolanra	91	258	160	552
Pakkabba	139	110	142	428
Aeng Towa	48	247	132	349
Sampulungan	3	228	167	369
Bontokaddopepe	32	195	116	255
Galesong Utara	784	2 89	1 635	5 232

Sumber : Badan Kependudukan Keluarga Berencana, Pemberdayaan Perempuan dan
Perlindungan Anak Kabupaten Takalar

Source : Family Planning and Woman Empowerment Office of Takalar Regency

Catatan : Data menurut desa/kelurahan Tidak tersedia

Tabel 4.24 Jumlah Penduduk Menurut Desa/Kelurahan dan Agama yang Dianut di Kecamatan Galesong Utara, 2019
Population by Village and Religion in Galesong Utara Subdistrict, 2019

Desa/Kelurahan Village	Islam Islam	Protestan Christian	Katolik Catholic	Hindu Hindu	Budha Buddha
(1)	(2)	(3)	(4)	(5)	(6)
Bontosunggu	5 146	-	-	-	-
Tamasaju	5 228	-	-	-	-
Bontolebang	5 647	-	-	-	-
Tamalate	4 035	-	-	-	-
Aeng Batu-Batu	5 621	-	-	-	-
Bontolanra	3 994	-	-	-	-
Pakkabba	3 362	-	-	-	-
Aeng Towa	2 593	-	-	-	-
Sampulungan	2 631	-	-	-	-
Bontokaddopepe	1 054	-	-	-	-
Galesong Utara	39 311	-	-	-	-

Sumber : Kementerian Agama Kabupaten Takalar
 Source : Religion of Department of Takalar Regency

Tabel 4.25 Jumlah Tempat Peribadatan Menurut Desa/Kelurahan di Kecamatan Galesong Utara, 2019
Number of Worship Facilities by Village in Galesong Utara Subdistrict, 2019

Desa/Kelurahan <i>Village</i>	Masjid <i>Mosque</i>	Musholla <i>Musholla</i>	Gereja <i>Church</i>	Pura <i>Temple</i>	Vihara <i>Vihara</i>
(1)	(2)	(3)	(4)	(5)	(6)
Bontosunggu	7	-			
Tamasaju	6	1			
Bontolebang	8	2			
Tamalate	3	5			
Aeng Batu-Batu	9	2			
Bontolanra	6	-			
Pakkabba	5	1			
Aeng Towa	2	-			
Sampulungan	4	1			
Bontokaddopepe	1	-			
Galesong Utara	51	14	-	-	-

Sumber : Kementerian Agama Kabupaten Takalar
 Source : Religion of Department of Takalar Regency

Tabel 4.26 Banyaknya Nikah, Talak/Cerai, dan Rujuk Menurut Desa/Kelurahan di Kecamatan Galesong Utara, 2019
Table *Number of Mariage, Divorce, and Reconciliation by Village in Galesong Utara Subdistrict, 2019*

Desa/Kelurahan <i>Village</i>	Nikah <i>Marriage</i>	Talak/Cerai <i>Divorce</i>	Rujuk <i>Reconciliation</i>
(1)	(2)	(3)	(4)
Bontosunggu	50		
Tamasaju	22		
Bontolebang	37		
Tamalate	57		
Aeng Batu-Batu	25		
Bontolanra	21		
Pakkabba	43		
Aeng Towa	9		
Sampulungan	70		
Bontokaddopepe	6		
Galesong Utara	385	-	-

Sumber : Kementerian Agama Kabupaten Takalar
 Source : *Religion of Department of Takalar Regency*



Tabel 5.1 Luas Pengguna Lahan Sawah Pertanian di Kecamatan Galesong Utara (hektar), 2019
Table *Area of Wetland by Village in Galesong Utara Subdistrict (hectar), 2019*

Desa/Kelurahan Village	Irigasi Irrigation	Non Irigasi Non Irrigation	Jumlah Total
(1)	(2)	(3)	(4)
Bontosunggu	-	23,43	23,43
Tamasaju	44,78	32,31	77,09
Bontolebang	124,00	102,31	226,31
Tamalate	-	21,65	21,65
Aeng Batu-Batu	-	50,38	50,38
Bontolanra	160,00	61,22	221,22
Pakkabba	60,30	-	60,30
Aeng Towa	-	36,75	36,75
Sampulungan	-	27,95	27,95
Bontokaddopepe	50,92	-	50,92
Galesong Utara	440,0	356,0	796,0

Sumber : Laporan statistik pertanian tanaman pangan, penggunaan lahan

Source : Agriculture departement through Agriculture survey for horticulture

Tabel 5.2 Luas Pengguna Lahan Tegal/Kebun, Ladang/Huma, dan Lahan yang Sementara Tidak Diusahakan Menurut Desa/Kelurahan di Kecamatan Galesong Utara (hektar), 2019
Area of Dry Field/Garden, Shifting Cultivation, Land and Temporarily Unused Land by Village in Galesong Utara Subdistrict (hectar), 2019

Desa/Kelurahan <i>Village</i>	Tegalan/Kebun <i>Dry Field/Garden</i>	Ladang/Huma <i>Shifting Cultivation</i>	Sementara Tdk Diusahakan <i>Temporarily Unused</i>
(1)	(2)	(3)	(4)
Bontosunggu	13,68		
Tamasaju	9,31		
Bontolebang	36,50		
Tamalate	9,60		
Aeng Batu-Batu	28,21		
Bontolanra	9,99		
Pakkabba	1,00		
Aeng Towa	4,80		
Sampulungan	331,31		
Bontokaddopepe	3,00		
Galesong Utara	118,00	14,51	687,0

Sumber : Laporan statistik pertanian tanaman pangan, penggunaan lahan

Source : *Agriculture departement through Agriculture survey for horticulture*

Tabel 5.3 Luas Panen Tanaman Pangan Padi dan Palawija di Kecamatan Galesong Utara (hektar), 2018 – 2019
Table *Harvested Area of Food Crops in Galesong Utara Subdistrict (hectar), 2018 – 2019*

Komoditas Comodity	2018	2019
(1)	(2)	(3)
Padi/Paddy	1 305	1 413,3
Jagung/Maize	148	53,1
Kedelai/Soybean	-	-
Kacang Tanah/Peanut	-	-
Kacang Hijau/Mungbean	149	22,2
Ubi Kayu/Cassava	8	-
Ubi Jalar/Sweet Potato	9	-
Tanaman Pangan/Food Crops	1 619	1 488,6

Sumber : Dinas Pertanian Melalui Laporan Statistik Pertanian Tanaman Pangan, Padi
 Source : Agriculture Departement through Statistic Report of Food Crops, Paddy

Tabel 5.4 Luas Panen Tanaman Sayuran di Kecamatan Galesong Utara (hektar), 2018 – 2019
Harvested Area of Vegetables in Galesong Utara Subdistrict (hectar), 2018 – 2019

Komoditas Comodity	2018	2019
(1)	(2)	(3)
Bawang Merah/Shallot	-	-
Cabai/Chilli	44	1
Kentang/Potato	-	-
Kubis/Cabbage	-	-
Petsai/Chinese Cabbage	179	22
Bayam/Spinach	197	21
Kacang Panjang/Long Beans	90	8
Kangkung/Swamp Cabbage	167	26
Terong/Eggplant	13	1
Lainnya/Others	49	1
Tanaman Sayuran/Vegetables	739	80

Sumber : Dinas Pertanian Melalui Laporan Statistik Pertanian Tanaman Pangan, Padi
 Source : Agriculture Departement through Statistic Report of Food Crops, Paddy

Tabel 5.5 **Produksi Tanaman Sayuran di Kecamatan Galesong Utara (ton), 2018 – 2019**
Production of Vegetables in Galesong Utara Subdistrict (ton), 2018 – 2019

Komoditas Comodity	2018	2019
(1)	(2)	(3)
Bawang Merah/ <i>Shallot</i>	-	-
Cabai/ <i>Chilli</i>	87,2	3,9
Kentang/ <i>Potato</i>	-	-
Kubis/ <i>Cabbage</i>	-	-
Petsai/ <i>Chinese Cabbage</i>	374,1	181,0
Bayam/ <i>Spinach</i>	458,6	167,0
Kacang Panjang/ <i>Long Beans</i>	139,8	28,6
Kangkung/ <i>Swamp Cabbage</i>	1 077,9	190,0
Terong/ <i>Eggplant</i>	242,2	1,5
Lainnya/ <i>Others</i>	71,9	25,0
Tanaman Sayuran/<i>Vegetables</i>	2 451,7	597,0

Sumber : Dinas Pertanian Melalui Laporan Statistik Pertanian Tanaman Pangan, Padi
 Source : *Agriculture Departement through Statistic Report of Food Crops, Paddy*

Tabel 5.6 **Produksi Buah-Buahan di Kecamatan Galesong Utara (ton), 2018 – 2019**
Production of Fruits in Galesong Utara Subdistrict (ton), 2018 – 2019

Komoditas Comodity	2018	2019
(1)		(3)
Mangga/Mango	1 805,2	1 221,0
Durian/Durian	-	-
Jeruk/Orange	9,6	4,7
Pisang/Banana	16	45,1
Pepaya/Papaya	9,1	5,6
Nanas/Pineapple	0,6	0,4
Semangka/Watermelon	871	184,0
Nangka/Cempedak	107	61,0
Melon/Melon	-	-
Jambu/Guava	22,1	14,0
Sirsak	3	1,8
Lainnya/Others	4,4	7,1
Buah-Buahan/Fruits	2 848	1 544,7

Sumber : Dinas Pertanian Melalui Laporan Statistik Pertanian Tanaman Pangan, Padi
 Source : Agriculture Departement through Statistic Report of Food Crops, Paddy

Tabel 5.7 Luas Tanaman Perkebunan Menurut Desa/Kelurahan di Kecamatan Galesong Utara (hektar), 2019
Planted Area of Estate Crops by Village in Galesong Utara Subdistrict (hectar), 2019

Desa/Kelurahan Village	Kelapa Hibrida	Kelapa Dalam	Jambu Mente	Tebu	Kapuk	Kakao	Lainnya
(1)	(2)	(3)	(4)	(5)	(6)	(7)	(8)
Bontosunggu							
Tamasaju							
Bontolebang							
Tamalate							
Aeng Batu-Batu							
Bontolanra							
Pakkabba							
Aeng Towa							
Sampulungan							
Bontokaddopepe							
Galesong Utara	-	115,0	-	-	-	-	-

Sumber : Dinas Pertanian Kabupaten Takalar

Source : Agriculture Service of Takalar Regency

Tabel 5.8 Produksi Tanaman Perkebunan Menurut Desa/Kelurahan di Kecamatan Galesong Utara (ton), 2019
Table *Production of Estate Crops by Village in Galesong Utara Subdistrict (ton), 2019*

Desa/Kelurahan Village	Kelapa Hibrida	Kelapa Dalam	Jambu Mente	Tebu	Kapuk	Kakao	Lainnya
(1)	(2)	(3)	(4)	(5)	(6)	(7)	(8)
Bontosunggu							
Tamasaju							
Bontolebang							
Tamalate							
Aeng Batu-Batu							
Bontolanra							
Pakkabba							
Aeng Towa							
Sampulungan							
Bontokaddopepe							
Galesong Utara	-	89,0	-	-	-	-	-

Sumber : Dinas Pertanian Kabupaten Takalar

Source : Agriculture Service of Takalar Regency

Tabel 5.9 Populasi Ternak Menurut Desa/Kelurahan di Kecamatan Galesong Utara, 2019
Table *Livestock Population by Village in Galesong Utara Subdistrict, 2019*

Desa/Kelurahan <i>Village</i>	Sapi Perah <i>Dairy Cattle</i>	Sapi Potong <i>Beef Cattle</i>	Kerbau <i>Buffalo</i>	Kuda <i>Horse</i>	Kambing <i>Goat</i>	Domba <i>Sheep</i>
(1)	(2)	(3)	(4)	(5)	(6)	(7)
Bontosunggu		12			560	
Tamasaju		18			349	
Bontolebang		27			553	
Tamalate		16			1 407	
Aeng Batu-Batu		19			449	
Bontolanra		43			281	
Pakkabba		27			479	
Aeng Towa		-			213	
Sampulungan		34			447	
Bontokaddopepe		-			-	
Galesong Utara	-	196	-	-	4 738	-

Sumber : Dinas Pertanian Kabupaten Takalar

Source : Agriculture Service of Takalar Regency

Tabel 5.10 Populasi Unggas Menurut Desa/Kelurahan di Kecamatan Galesong Utara, 2019
Table *Poultry Population by Village in Galesong Utara Subdistrict, 2019*

Desa/Kelurahan <i>Village</i>	Ayam Kampung <i>Native Chicken</i>	Ayam Petelur <i>Layer</i>	Ayam Pedaging <i>Broiler</i>	Itik/Itik Manila <i>Duck/Muscovy Duck</i>
(1)	(2)	(3)	(4)	(5)
Bontosunggu	75 902			2 034
Tamasaju	42 449			4 153
Bontolebang	71 502		151 500	2 607
Tamalate	74 800		160 000	3 841
Aeng Batu-Batu	36 986			2 008
Bontolanra	45 716		150 000	6 701
Pakkabba	29 634		90 500	3 475
Aeng Towa	6 625			969
Sampulungan	5 172		205 000	1 961
Bontokaddopepe				
Galesong Utara	392 160	-	815 500	27 749

Sumber : Dinas Pertanian Kabupaten Takalar

Source : *Agriculture Service of Takalar Regency*

Tabel 5.11 Jumlah Ternak Yang Dipotong Menurut Desa/Kelurahan di Kecamatan Galesong Utara, 2019
Table *Livestock Slaughtered by Village in Galesong Utara Subdistrict, 2019*

Desa/Kelurahan <i>Village</i>	Sapi Potong <i>Beef Cattle</i>	Kerbau <i>Buffalo</i>	Kuda <i>Horse</i>	Kambing <i>Goat</i>	Domba <i>Sheep</i>
(1)	(2)	(3)	(4)	(5)	(6)
Bontosunggu	13			34	
Tamasaju	16			36	
Bontolebang	13			44	
Tamalate	15			38	
Aeng Batu-Batu	14			33	
Bontolanra	14			32	
Pakkabba	13			31	
Aeng Towa	12			33	
Sampulungan	9			29	
Bontokaddopepe	8			24	
Galesong Utara	127	-	-	334	-

Sumber : Dinas Pertanian Kabupaten Takalar

Source : Agriculture Service of Takalar Regency



Tabel 6.1 Jumlah Perusahaan, Tenaga Kerja, dan Nilai Produksi Menurut Klasifikasi Industri di Kecamatan Galesong Utara (dalam ribu rupiah), 2019
Number of Establishment, Employees, and Production Value by Industrial Classification in Galesong Utara Subdistrict (in thousand rupiahs), 2019

Klasifikasi Industri <i>Industrial Classification</i>	Perusahaan <i>Establishments</i>	Tenaga Kerja <i>Employee</i>	Nilai Produksi <i>Production Value</i>
(1)	(2)	(3)	(4)
Bontosunggu	73	251	*
Tamasaju	13	27	*
Bontolebang	8	20	*
Tamalate	12	24	*
Aeng Batu-Batu	59	122	*
Bontolanra	125	146	*
Pakkabba	77	77	*
Aeng Towa	7	11	*
Sampulungan	3	7	*
Bontokaddopepe	6	30	*
Galesong Utara	383	715	*

Sumber : Dinas Koperasi, UMKM, Perindustrian, Perdagangan, dan ESDM Kabupaten Takalar
 Source : *Cooperative, Small and Medium Entrepreneur, Industry, Trade, Mining and Energy Services of Takalar Regency*

*data nilai produksi tidak tersedia

Tabel 6.2 Banyaknya Penggilingan Padi Menurut Jenisnya dan Desa/Kelurahan di Kecamatan Galesong Utara, 2019
Number of Rice Huller by Type and Village in Galesong Utara Subdistrict, 2019

Desa/Kelurahan Village	Satake	Izeki	Lainnya Others	Jumlah Total
(1)	(2)	(3)	(4)	(5)
Bontosunggu	1		7	8
Tamasaju	3	1	8	12
Bontolebang	4		10	14
Tamalate	-		10	10
Aeng Batu-Batu	-		4	4
Bontolanra	2		8	10
Pakkabba	3		7	10
Aeng Towa	-		1	1
Sampulungan	3		4	7
Bontokaddopepe	2		2	4
Galesong Utara	18	1	61	76

Sumber : Dinas Koperasi, UMKM, Perindustrian, Perdagangan, dan ESDM Kabupaten Takalar
 Source : *Cooperative, Small and Medium Entrepreneur, Industry, Trade, Mining and Energy Services of Takalar Regency*

Tabel 6.3 Jumlah Pelanggan Listrik Menurut Desa/Kelurahan di Kecamatan Galesong Utara, 2019
Number of Registered Electricity Costumers by Village in Galesong Utara Subdistrict, 2019

Desa/Kelurahan <i>Village</i>	Pegguna Listrik			Bukan Pegguna Listrik
	PLN	Non PLN	Jumlah	
(1)	(2)	(3)	(4)	(5)
Bontosunggu	1 504	-	1 504	-
Tamasaju	1 432	-	1 432	-
Bontolebang	1 573	-	1 573	-
Tamalate	1 025	-	1 025	-
Aeng Batu-Batu	1 585	-	1 585	-
Bontolanra	995	-	995	-
Pakkabba	986	-	986	-
Aeng Towa	719	-	719	-
Sampulungan	665	-	665	-
Bontokaddopepe	323	-	323	-
Galesong Utara	10 807	-	10 807	-

Sumber : BPS, Pendataan Potensi Desa (Podes) 2019

Tabel 6.4 Banyaknya Desa/Kelurahan Menurut Keberadaan Penerangan Jalan Utama Desa/Kelurahan di Kecamatan Galesong Utara, 2014, 2018, dan 2019

Penerangan Jalan Utama	2014	2018	2019
(1)	(2)	(3)	(4)
Sumber Penerangan Jalan Utama			
Listrik Pemerintah	8	10	10
Listrik Non Pemerintah	2	-	-
Non Listrik	-	-	-

Sumber : BPS, Pendataan Potensi Desa (Podes) 2014,2018, dan 2019

Tabel 6.5 Banyaknya Desa/Kelurahan Menurut Jenis Bahan Bakar untuk Memasak yang Digunakan Oleh Sebagian Besar Keluarga di Kecamatan Galesong Utara, 2014, 2018, dan 2019

Jenis Bahan Bakar	2014	2018	2019
(1)	(2)	(3)	(4)
Gas Kota	-	-	-
LPG 3 Kg	10	10	10
LPG lebih dari 3 Kg	-	-	-
Minyak Tanah	-	-	-
Kayu Bakar	-	-	-
Lainnya	-	-	-

Sumber : BPS, Pendataan Potensi Desa (Podes) 2014,2018, dan 2019

Tabel 6.6 Banyaknya Desa/Kelurahan Menurut Sumber Air Minum Sebagian Besar Keluarga di Kecamatan Galesong Utara, 2014, 2018, dan 2019

Jenis Bahan Bakar	2014	2018	2019
(1)	(2)	(3)	(4)
Air Kemasan Bermerk	-	-	-
Air Isi Ulang	-	-	-
Ledeng Dengan Meteran	-	2	2
Ledeng Tanpa Meteran	-	-	-
Sumur Bor atau Pompa	10	8	8
Sumur	-	-	-
Mata Air	-	-	-
Sungai/Danau/Kolam/ Waduk/Situ/ Embung/Bendungan	-	-	-
Air Hujan	-	-	-
Lainnya	-	-	-

Sumber : BPS, Pendataan Potensi Desa (Podes) 2014,2018, dan 2019



Tabel 7.1 Jumlah Sarana Perdagangan Menurut Desa/Kelurahan di Kecamatan Galesong Utara, 2019
Number of Trading Facilities by Village in Galesong Utara Subdistrict, 2019

Desa/Kelurahan <i>Village</i>	Kelompok Pertokoan	Pasar dengan Bangunan Permanen	Pasar dengan Bangunan Semi Permanen	Pasar Tanpa Bangunan
(1)	(2)	(3)	(4)	(5)
Bontosunggu	-	1	-	-
Tamasaju	-	-	-	-
Bontolebang	1	-	-	-
Tamalate	-	1	-	-
Aeng Batu-Batu	-	-	-	-
Bontolanra	-	-	-	-
Pakkabba	-	-	-	-
Aeng Towa	-	1	-	-
Sampulungan	-	-	-	-
Bontokaddopepe	1	-	-	-
Galesong Utara	2	3	-	-

Lanjutan Tabel 7.1

Desa/Kelurahan Village	Minimarket/ Swalayan ¹	Toko/Warung Kelontong	Restoran/ Rumah Makan
(1)	(6)	(7)	(8)
Bontosunggu	1	28	-
Tamasaju	-	26	1
Bontolebang	3	157	1
Tamalate	-	50	1
Aeng Batu-Batu	-	131	-
Bontolanra	1	73	2
Pakkabba	-	42	-
Aeng Towa	-	22	-
Sampulungan	-	30	-
Bontokaddopepe	3	18	1
Galesong Utara	8	577	6

Lanjutan Tabel 7.1

Desa/Kelurahan Village	Warung/Kedai Makanan	Hotel	Hostel/Motel/ Losmen/Wisma
(1)	(9)	(10)	(11)
Bontosunggu	7	-	-
Tamasaju	3	-	-
Bontolebang	5	-	-
Tamalate	4	-	-
Aeng Batu-Batu	10	-	1
Bontolanra	1	-	-
Pakkabba	1	-	-
Aeng Towa	-	-	-
Sampulungan	4	-	1
Bontokaddopepe	5	-	-
Galesong Utara	40	-	2

Sumber : BPS, Pendataan Potensi Desa (Podes) 2019

Tabel 7.2 Jumlah Koperasi Menurut Jenis Koperasi dan Desa/Kelurahan di Kecamatan Galesong Utara, 20016
Number of Cooperatives by Type of Cooperative Village in Galesong Utara Subdistrict, 2019

Desa/Kelurahan <i>Village</i>	Koperasi Unit desa (KUD)	Koperasi Industri Kecil dan Kerajinan Rakyat (Kopinkra)	Koperasi Simpan Pinjam (Kospin)	Koperasi Lainnya
(1)	(2)	(3)	(4)	(5)
Bontosunggu	-	-	-	-
Tamasaju	-	-	-	-
Bontolebang	-	-	-	-
Tamalate	-	-	-	-
Aeng Batu-Batu	-	-	-	-
Bontolanra	-	-	-	-
Pakkabba	-	-	-	-
Aeng Towa	-	-	-	-
Sampulungan	-	-	-	-
Bontokaddopepe	-	-	-	-
Galesong Utara	-	-	-	-

Sumber : BPS, Pendataan Potensi Desa (Podes) 2019

Tabel 7.3 Jumlah Objek Wisata Menurut Desa/Kelurahan di Kecamatan Galesong Utara, 2019
Number of Tourism Object by Village in Galesong Utara Subdistrict, 2019

Desa/Kelurahan Village	Wisata Alam Nature Based Tourism	Wisata Bahari Ocean Based Tourism	Wisata Budaya Culture Based Tourism
(1)	(2)	(3)	(4)
Bontosunggu	-	-	-
Tamasaju	-	-	-
Bontolebang	-	-	2
Tamalate	-	-	-
Aeng Batu-Batu	-	-	-
Bontolanra	1	-	-
Pakkabba	-	-	-
Aeng Towa	-	-	-
Sampulungan	-	1	1
Bontokaddopepe	-	-	-
Galesong Utara	1	1	3

Sumber : Dinas Sosial, Tenaga Kerja, Transmigrasi dan Kepariwisataaan Kabupaten Takalar
 Source : *Social Service, Manpower Office, and Tourism Service of Takalar Regency*



Tabel 8.1 Jumlah Kendaraan Bermotor Menurut Desa/Kelurahan dan Jenis Kendaraan di Kecamatan Galesong Utara, 2019
Number of Motor Vehicles by Village and Type of Vehicle in Galesong Utara Subdistrict, 2019

Desa/Kelurahan <i>Village</i>	Jenis Kendaraan/ <i>Type of Vehicle</i>			
	Mobil Penumpang	Bus	Truk	Sepeda Motor
(1)	(2)	(3)	(4)	(5)
Bontosunggu	4		5	443
Tamasaju	10		2	461
Bontolebang	3		2	734
Tamalate	1		1	583
Aeng Batu-Batu	2		5	584
Bontolanra	3		5	548
Pakkabba	3		7	442
Aeng Towa	3		2	251
Sampulungan	2		2	352
Bontokaddopepe	9		7	236
Galesong Utara	40	-	38	4 634

Sumber :



Tabel 9.1 Harga Eceran Sembilan Bahan Pokok di Kecamatan Galesong Utara, 2019
Table *Retail Price of Nine Essential Commodities in Galesong Utara Subdistrict, 2019*

Komoditi	Satuan	Bulan/Month			
		Jan	Feb	Mar	Apr
(1)	(2)	(3)	(4)	(5)	(6)
Beras	Kg	8 750	8 750	8 750	8 125
Gula Pasir	Kg	12 000	12 000	12 000	12 000
Minyak Goreng	Liter	12 000	12 000	12 000	12 000
Garam	Kg	4 000	4 000	4 000	4 000
Ikan Asin Teri	Kg	40 000	40 000	40 000	40 000
Gas Elpiji	3 Kg	18 000	18 000	18 000	18 000
Sabun Cuci (Dangdut) 280 g	Bks	2 500	2 500	2 500	2 500
Tekstil	Meter	26 000	26 000	26 000	26 000
Batik	Helai	45 000	45 000	45 000	45 000

Lanjutan Tabel / *Continued Table 9.1*

Komoditi	Satuan	Bulan			
		Mei	Jun	Jul	Ags
(1)	(2)	(7)	(8)	(9)	(10)
Beras	Kg	8 125	8 125	8 125	8 125
Gula Pasir	Kg	12 000	12 000	12 000	12 000
Minyak Goreng	Liter	12 000	12 000	12 000	12 000
Garam	Kg	4 000	4 000	4 000	4 000
Ikan Asin Teri	Kg	40 000	40 000	40 000	40 000
Gas Elpiji	3 Kg	18 000	19 000	19 000	19 000
Sabun Cuci (Dangdut) 280 g	Bks	2 500	2 500	2 500	2 500
Tekstil	Meter	26 000	26 000	26 000	26 000
Batik	Helai	47 000	47 000	47 000	45 000

Lanjutan Tabel / *Continued Table 9.1*

Komoditi	Satuan	Bulan			
		Sep	Okt	Nov	Des
(1)	(2)	(11)	(12)	(13)	(14)
Beras	Kg	8 750	8 750	8 750	8 750
Gula Pasir	Kg	12 000	12 000	12 000	12 000
Minyak Goreng	Liter	12 000	12 000	12 000	12 000
Garam	Kg	4 000	4 000	4 000	4 000
Ikan Asin Teri	Kg	40 000	40 000	40 000	40 000
Gas Elpiji	3 Kg	19 000	19 000	19 000	19 000
Sabun Cuci (Dangdut) 280 g	Bks	2 500	2 500	2 500	2 500
Tekstil	Meter	26 000	26 000	26 000	26 000
Batik	Helai	45 000	45 000	45 000	45 000

Sumber : Badan Pusat Statistik Kabupaten Takalar

Tabel 9.2 Realisasi Penerimaan PBB Tiap Desa/Kelurahan di Kecamatan Galesong Utara, 2019
Table *Actual Revenues by Village in Galesong Utara Subdistrict, 2019*

Desa/Kelurahan Village	Pokok Pajak (Rp)	Penerimaan Pajak (Rp)	Persentase/ Realisasi (%)
(1)	(2)	(3)	(4)
Bontosunggu	31 922 966	33 402 725	104,64
Tamasaju	35 930 891	39 484 133	109,89
Bontolebang	57 082 793	56 467 333	98,92
Tamalate	21 779 388	21 567 426	99,03
Aeng Batu-Batu	41 323 043	49 145 583	118,93
Bontolanra	33 068 745	37 433 954	113,20
Pakkabba	32 911 977	28 369 963	86,20
Aeng Towa	21 496 842	22 080 282	102,71
Sampulungan	47 561 889	47 561 889	100,00
Bontokaddopepe	8 306 396	8 315 367	100,11
Galesong Utara	274 302 137	287 361 322	104,76


Sumber : Dispenda Kabupaten Takalar



Sensus
Penduduk
2020

DATA

MENCERDASKAN BANGSA



**BADAN PUSAT STATISTIK
KABUPATEN TAKALAR**

Jl. Syech Yusuf No. 5 Takalar

Homepage : <http://takalarkab.bps.go.id>

Email : bps7305@bps.go.id