

ISSN 0852-0228
3324.A.09080



**KECAMATAN KALIWUNGU
DALAM ANGKA
Tahun 2008
Kaliwungu in Figure**



Disusun oleh :
**KOORDINATOR STATISTIK
KECAMATAN KALIWUNGU**



Badan Pusat Statistik Kabupaten Kendal

KATA SAMBUTAN

Assalamu 'alaikum Wr. Wb.

Hakekat dan tujuan daripada penyusunan suatu rencana adalah merupakan upaya terwujudnya kondisi "Hari esok lebih baik daripada hari ini".

Dan didalam kebutuhan perencanaan pembangunan yang terpadu, sangat diperlukan data yang lengkap, akurat, dan *up to date*.


Maka saya menyambut gembira dengan diterbitkannya buku "KECAMATAN KALIWUNGU DALAM ANGKA TAHUN 2008" oleh Koordinator Statistik.

Oleh karena tuntutan pembangunan yang selalu berkembang dan berkesinambungan diharapkan untuk penerbitan tahun-tahun mendatang lebih lengkap.

Akhirnya saya sampaikan ucapan terima kasih kepada semua pihak yang terkait.

Semoga buku ini bermanfaat dan sampai tujuan.

Wassalamu 'alaikum Wr. Wb.



Kaliwungu, Mei 2009.

Camat Kaliwungu

NAWALI ROCHMAD, SH

KINDA 19570401.197701.1.001

KATA PENGANTAR

Dengan rasa syukur kami panjatkan kehadiran Tuhan Yang Maha Esa atas taufik dan ridhoNya bahwa penerbitan publikasi "KECAMATAN KALIWUNGU DALAM ANGKA TAHUN 2008" dapat tersusun.

Keberhasilan penerbitan buku ini tidak terlepas dari kerjasama yang baik diantara semua pihak dengan kami sebagai petugas statistik.

Maka dalam kesempatan ini kami sampaikan ucapan terima kasih kepada yang terhormat:

1. Bp. Camat Kaliwungu beserta staf;
2. Ibu Kepala BPS Kabupaten Kendal;
3. Sdr. Kepala Dinas/Instansi/Jawatan Tingkat Kecamatan Kaliwungu yang telah berpartisipasi memberikan datanya.

Akhirnya kami menyadari bahwa dalam penerbitan publikasi ini masih banyak kekurangan, oleh sebab itu kami sangat mengharapkan kritik dan saran dari berbagai pihak demi sempurnanya dalam penyusunan ditahun-tahun mendatang.

Semoga buku ini bermanfaat dan berguna bagi semua pihak yang menggunakannya.

Kaliwungu , Mei 2009

**Koordinator Statistik
Kec. Kaliwungu**

MUHAMMAD NURZEN
NIP. 340012195

DAFTAR ISI

	hlm
Sambutan Camat Kaliwungu	i
Kata Pengantar	ii
Daftar Isi	iii
Daftar Grafik	vii
Letak Geografis	viii
Peta Wilayah Kabupaten Kendal	ix
Peta Wilayah Kecamatan Kaliwungu	x

BAB I PEMERINTAHAN

Tabel 1.1 Luas Wilayah Dirinci Menurut Desa.....	1
Tabel 1.2 Jarak Desa ke Ibukota Kecamatan.....	2
Tabel 1.3 Luas Wilayah Dirinci Menurut Penggunaan	3
Tabel 1.4 Luas Tanah Sawah Menurut Jenis Pengairannya	5
Tabel 1.5 Luas Tanah Kering Menurut Jenisnya	6
Tabel 1.6 Banyaknya Hari Hujan	8
Tabel 1.7 Banyaknya Curah Hujan.....	9
Tabel 2.1 Banyaknya Dusun/Dukuh,Rukun Warga, dan Rukun Tetangga	10
Tabel 2.2 Banyaknya Balai Desa Dan Kantor Desa	11
Tabel 2.3 Banyaknya Perangkat Desa	12

BAB II SOSIAL KEPENDUDUKAN

Tabel 3.1 Banyaknya Rumah Tangga dan Bangunan Tempat Tinggal	13
Tabel 3.2 Kepadatan Rumah Tangga.....	14
Tabel 3.3 Banyaknya Keluarga Menurut Tahapan	15

Tabel 3.4	Banyaknya Tempat Tinggal Penduduk.....	16
Tabel 3.5	Banyaknya Penduduk Dirinci Menurut Jenis Kelamin .	17
Tabel 3.6	Kepadatan Penduduk Dirinci Per Desa	18
Tabel 3.7	Sex Ratio Penduduk Laki-laki Terhadap Perempuan.....	19
Tabel 3.8	Perkembangan Penduduk Per Tahun	20
Tabel 3.9	Banyaknya Penduduk Menurut Kelompok Umur dan Jenis Kelamin.....	21
Tabel 3.10	Banyaknya Penduduk Umur 5-6, 7-12, 13-15	23
Tabel 3.11	Banyaknya Penduduk WNA.....	24
Tabel 3.12	Banyaknya Mutasi Penduduk	25
Tabel 3.13	Banyaknya Penduduk Dirinci Menurut Pendidikan	26
Tabel 3.14	Banyaknya Penduduk Dirinci Menurut Mata Pencaharian	28
Tabel 4.1	Banyaknya PUS Akseptor KB Aktif	31
Tabel 5.1	Banyaknya Pemeluk Agama	33
Tabel 5.2	Banyaknya Tempat Ibadah	34
Tabel 5.3	Peserta Calon Jamaah Haji	35
Tabel 5.4	Banyaknya Ulama, Mubaligh, dan Khotib.....	36
Tabel 5.5	Banyaknya Nikah, Talak, Cerai dan Rujuk	37
Tabel 6.1	Banyaknya Sekolah TK, Murid, dan Guru	38
Tabel 6.2	Banyaknya Sekolah Dasar Negeri, Murid,dan Guru	39
Tabel 6.3	Banyaknya Madrasah Ibtida`iyah, Murid,dan Guru	40
Tabel 6.4	Banyaknya Sekolah Lanjutan Pertama Negeri, Murid,dan Guru	41
Tabel 6.5	Banyaknya Sekolah Lanjutan Pertama Swasta, Murid,dan Guru	42
Tabel 6.6	Banyaknya Madrasah Tsanawiyah, Murid, dan Guru	43
Tabel 6.7	Banyaknya Sekolah Lanjutan Atas Swasta, Murid,dan Guru	44
Tabel 6.8	Banyaknya Sekolah Luar Biasa, Murid, dan Guru	45
Tabel 7.1	Banyaknya Dokter, Tenaga Medis, Bidan, Dukun Bayi, dan Juru Sunat	46

Tabel 7.2	Banyaknya Fasilitas Kesehatan	47
Tabel 7.3	Banyaknya Sarana Air Bersih	49
Tabel 7.4	Banyaknya Jamban Umum, Inpres, dan Swadaya.....	50
Tabel 8.1	Banyaknya Penderita Cacat	51
Tabel 8.2	Banyaknya Anak Terlantar, Anak Nakal, Anak Jalanan, WTS Dan Waria	52

BAB III PERTANIAN, PETERNAKAN, PERKEBUNAN DAN PERIKANAN

Tabel 9.1	Luas Panen dan Produksi Padi Sawah dan Padi Gogo ..	53
Tabel 9.2	Luas Panen dan Produksi Padi Dan Jagung.....	54
Tabel 9.3	Luas Panen dan Produksi Ubi Kayu dan Ubi Jalar	55
Tabel 9.4	Luas Panen dan Produksi Kacang Tanah dan Kedelai	56
Tabel 9.5	Produksi Tanaman Perdagangan	57
Tabel 9.6	Produksi Ikan	58
Tabel 9.7	Banyaknya Pemilik Tambak.....	59
Tabel 9.8	Banyaknya Unggas	60
Tabel 9.9	Produksi Telur Unggas	62
Tabel 9.10	Banyaknya Ternak	63

BAB IV PERHUBUNGAN DAN KOMUNIKASI

Tabel 10.1	Banyaknya Sarana Angkutan Darat Kendaraan Bermotor	65
Tabel 10.2	Banyaknya Sarana Angkutan Darat Kendaraan Tidak Bermotor.....	66
Tabel 10.3	Jenis Permukaan, Kondisi, dan Kelas Jalan	67
Tabel 10.4	Banyaknya Jembatan Desa	68

Tabel 10.5	Pendapatan PJKa Di Stasiun Kaliwungu.....	69
Tabel 11.1	Banyaknya Televisi, Radio, Listrik, PLN dan Telephon	70

BAB V LAIN-LAIN

Tabel 12.1	Banyaknya Lapangan Olahraga.....	71
Tabel 13.1	Banyaknya Surat Pemberitahuan Pajak Terdaftar.....	72
Tabel 13.2	Pemasukan Pajak Bumi dan Bangunan	73
Tabel 13.3	Banyaknya Pinjaman, Sisa Pinjaman Dan Barang Jaminan di Pegadaian.....	74
Tabel 13.4	Banyaknya Transaksi Keuangan Menurut Jenisnya di Pegadaian	75

DAFTAR GRAFIK

Grafik 1. Luas Wilayah Dirinci Menurut Peng gunaan	4
Grafik 2. Banyaknya Penduduk Menurut Kelom- pok Umur dan Jenis Kelamin	22

<https://kendalkab.bps.go.id>

LETAK GEOGRAFIS

1. Kecamatan Kaliwungu terletak dalam:

Wilayah Pembantu Bupati	: Kaliwungu
Kabupaten	: Kendal
Propinsi	: Jawa Tengah

2. Batas-batas wilayah:

Sebelah utara	: Laut Jawa
Sebelah selatan	: Kecamatan Kaliwungu Selatan
Sebelah barat	: Kecamatan Brangsong
Sebelah timur	: Kota Semarang

3. Jarak dari Ibukota Kaliwungu ke beberapa kota:

Kota Propinsi Jawa Tengah	: 21 Km
Kota Kabupaten Kendal	: 7 Km
Kota Kec.Kaliwungu Sel.	: 4 Km
Kota Kecamatan Singorojo	: 24 Km
Kota Kecamatan Brangsong	: 2 Km

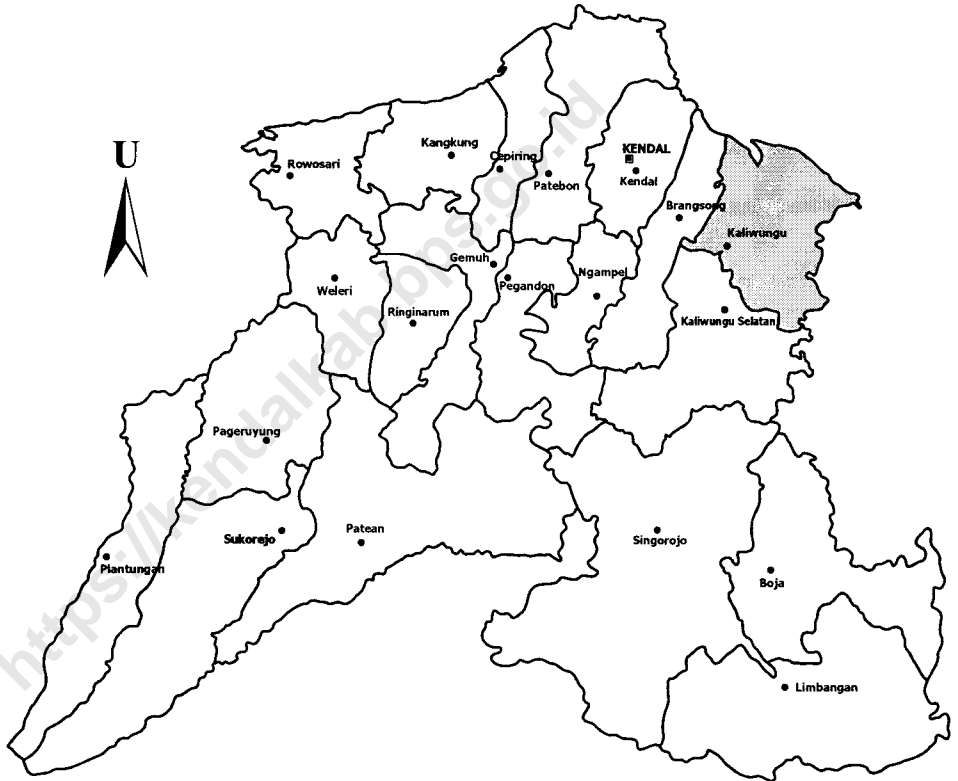
4. Ketinggian tanah: 4,5 meter dpl

5. Suhu Udara:

- Siang hari	: 32 °C
- Malam hari	: 26 °C

6. Jenis Tanah : Latusol

KABUPATEN KENDAL



TABEL : 1.1

**Luas Wilayah Kecamatan Kaliwungu
Dirinci Menurut Desa
Tahun : 2008**

Desa	Luas	Persentase
(1)	(Km-2) (2)	(%) (3)
01. Kumpulrejo	1.25	2.62
02. KarangTengah	1.20	2.52
03. Sarirejo	1.33	2.79
04. Krajan Kulon	2.16	4.53
05. Kutoharjo	2.31	4.85
06. Nolakerto	5.19	10.87
07. Sumberejo	7.88	16.51
08. Mororejo	14.35	30.07
09. Wonorejo	12.05	25.25
Jumlah	47.73	100.00

BPS Kabupaten Kendal

Sumber data : Kantor Kecamatan Kaliwungu
Catatan :

TABEL : 1.2

**Jarak Desa Ke Ibukota Kecamatan
Kecamatan Kaliwungu
Tahun : 2008**

Desa	Jarak
(1)	(Km) (2)
01. Kumpulrejo	1.60
02. KarangTengah	0.80
03. Sarirejo	0.20
04. Krajan Kulon	1.00
05. Kutoharjo	1.50
06. Nolakerto	2.00
07. Sumberejo	3.00
08. Mororejo	7.00
09. Wonorejo	3.20

BPS Kabupaten Kendal

Sumber data : Kantor Kecamatan Kaliwungu
Catatan :

TABEL : 1.3

**Luas Wilayah Kecamatan Kaliwungu
Dirinci Menurut Penggunaan
Tahun : 2008**

Jenis Penggunaan	Luas	Persentase
(1)	(Km-2) (2)	(%) (3)
01. Tanah Sawah	10.00	20.96
02. Tanah Pekarangan	6.19	12.97
03. Tanah Tegalan	2.29	4.80
04. Tambak dan Kolam	15.16	31.76
05. Hutan	2.87	6.01
06. Perkebunan	0.00	0.00
07. Lain-lain	11.22	23.50
Jumlah	47.73	100.00

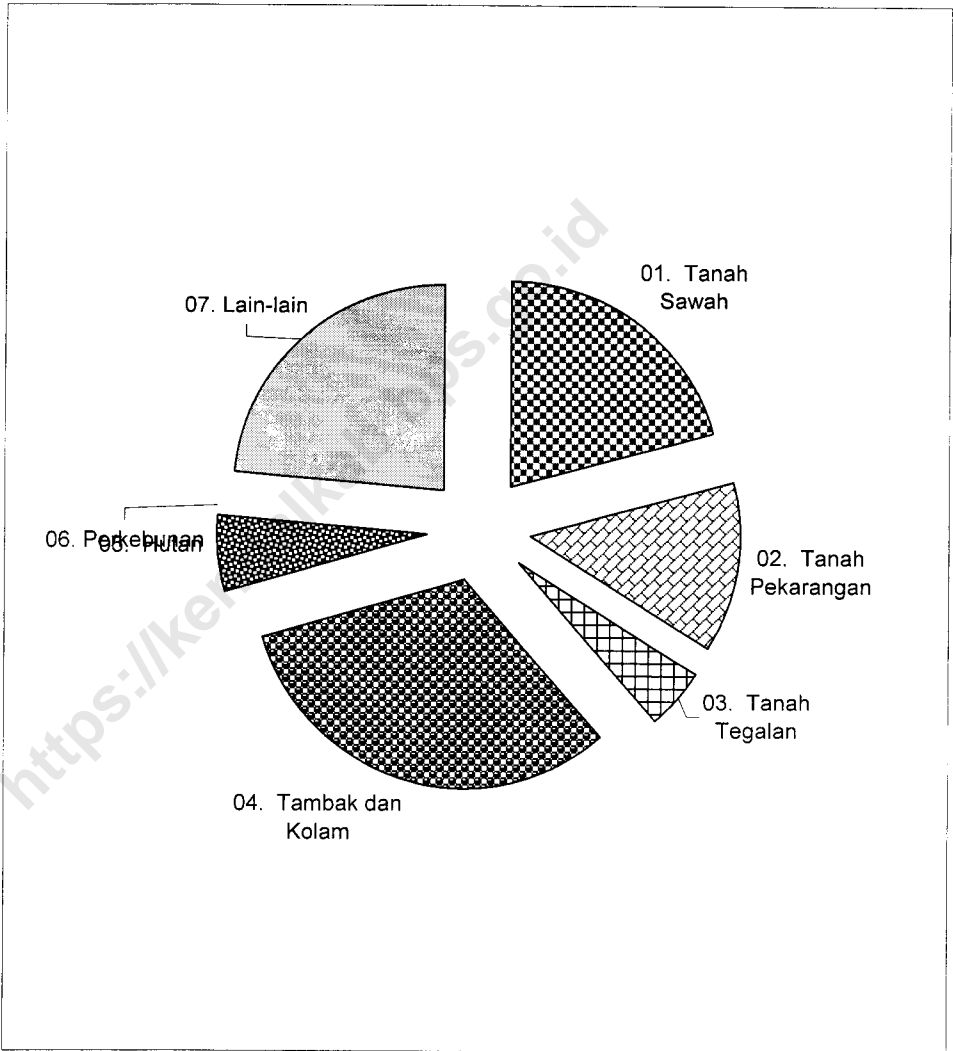
BPS Kabupaten Kendal

Sumber data : Statistik Kecamatan Kaliwungu

Catatan :

GRAFIK : 1

**Luas Wilayah Kecamatan Kaliwungu
Dirinci Menurut Penggunaan
Tahun : 2008**



BPS Kabupaten Kendal

Sumber data : Statistik Kecamatan Kaliwungu
Catatan :

TABEL : 1.4
Luas Tanah Sawah Menurut Jenis Pengairannya
Kecamatan Kaliwungu
Tahun : 2008

Desa	Tehnis (Ha)	Setengah	Non	Tadah	Jumlah (Ha)	
		Tehnis (Ha)	Tehnis (Ha)	Hujan/ Diusahakan (Ha)		
(1)	(2)	(3)	(4)	(5)	(6)	
01. Kumpulrejo	0.00	78.00	0.00	0.00	78.00	
02. KarangTengah	0.00	69.00	0.00	0.00	69.00	
03. Sarirejo	0.00	84.00	0.00	0.00	84.00	
04. Krajan Kulon	0.00	115.50	0.00	0.00	115.50	
05. Kutoharjo	0.00	122.00	0.00	0.00	122.00	
06. Nolakerto	0.00	108.75	0.00	0.00	108.75	
07. Sumberejo	185.00	0.00	0.00	5.00	190.00	
08. Mororejo	0.00	170.00	0.00	0.00	170.00	
09. Wonorejo	0.00	63.00	0.00	0.00	63.00	
	Jumlah 2008	185.00	810.25	0.00	5.00	1,000.25
	2007	185.00	810.25	0.00	5.00	1,000.25

BPS Kabupaten Kendal

Sumber data : Monografi Desa 2008

Catatan :

TABEL : 1.5
Luas Tanah Kering Dirinci Menurut Jenisnya
Kecamatan Kaliwungu
Tahun : 2008

Desa	Peka rangan (Ha)	Tegalan (Ha)	Penggem balaan (Ha)	Tambak (Ha)	Kolam (Ha)
(1)	(2)	(3)	(4)	(5)	(6)
01. Kumpulrejo	24.88	0.00	0.00	0.00	0.00
02. KarangTengah	31.08	0.00	0.00	0.00	0.00
03. Sarirejo	35.57	0.00	0.00	0.00	0.00
04. Krajan Kulon	44.40	10.15	0.00	20.00	0.00
05. Kutoharjo	66.00	14.12	0.00	4.50	0.00
06. Nolakerto	220.40	90.82	0.00	14.23	0.00
07. Sumberejo	90.97	113.85	0.00	12.29	0.00
08. Mororejo	69.56	0.00	0.00	747.00	0.00
09. Wonorejo	36.39	0.00	0.00	718.00	0.00
Jumlah 2008	619.25	228.94	0.00	1,516.02	0.00
2007	614.25	228.94	0.00	1,516.02	0.00
2006	614.25	228.94	0.00	1,486.02	0.00

BPS Kabupaten Kendal

Sumber data : Monografi Desa 2008

Catatan :

TABEL : 1.5 (Lanjutan)
Luas Tanah Kering Dirinci Menurut Jenisnya
Kecamatan Kaliwungu
Tahun : 2008

Desa	Hutan		Perkebunan		Lain	Jumlah
	Rakyat	Negara	Rakyat	Negara	Lain	
	(Ha)	(Ha)	(Ha)	(Ha)	(Ha)	
(1)	(7)	(8)	(9)	(10)	(11)	(12)
01. Kumpulrejo	0.00	0.00	0.00	0.00	22.12	47.00
02. KarangTengah	0.00	0.00	0.00	0.00	20.27	51.35
03. Sarirejo	0.00	0.00	0.00	0.00	13.44	49.01
04. Krajan Kulon	0.00	0.00	0.00	0.00	26.10	100.65
05. Kutoharjo	0.00	0.00	0.00	0.00	24.73	109.35
06. Nolokerto	0.00	7.50	0.00	0.00	77.30	410.25
07. Sumberejo	0.00	279.25	0.00	0.00	101.55	597.91
08. Mororejo	0.00	0.00	0.00	0.00	448.54	1,265.10
09. Wonorejo	0.00	0.00	0.00	0.00	387.83	1,142.22
Jumlah 2008	0.00	286.75	0.00	0.00	1,121.88	3,772.84
2007	0.00	286.75	0.00	0.00	1,126.88	3,772.84
2006	0.00	0.00	0.00	0.00	1,126.88	3,730.84

BPS Kabupaten Kendal

Sumber data : Monografi Desa 2008
 Catatan :

TABEL : 1.6

**Banyaknya Hari Hujan
Kecamatan Kaliwungu
Tahun : 2005 - 2008**

Bulan	2005	2006	2007	2008
(1)	(2)	(3)	(4)	(5)
01. Januari	14	21	9	14
02. Pebruari	11	16	14	24
03. Maret	11	11	11	13
04. April	12	7	11	7
05. Mei	5	6	7	4
06. Juni	11	0	5	3
07. Juli	3	0	1	0
08. Agustus	3	0	4	2
09. September	7	0	0	4
10. Oktober	10	4	11	10
11. Nopember	9	13	12	5
12. Desember	22	14	16	11
Jumlah	118	92	101	97
Rata-rata	10	8	8	8

BPS Kabupaten Kendal

Sumber data : Stasiun Cuaca Kaliwungu

Catatan :

TABEL : 1.7

**Banyaknya Curah Hujan
Kecamatan Kaliwungu
Tahun : 2005 - 2008**

Bulan	2005	2006	2007	2008
(1)	(2)	(3)	(4)	(5)
01. Januari	165	542	129	266
02. Pebruari	456	420	202	940
03. Maret	182	245	221	115
04. April	329	136	191	98
05. Mei	269	72	60	47
06. Juni	37	0	30	21
07. Juli	18	0	35	0
08. Agustus	0	0	89	5
09. September	69	0	0	21
10. Oktober	30	48	141	147
11. Nopember	100	169	132	76
12. Desember	230	327	295	220
Jumlah	1,885	1,959	1,525	1,956
Rata-rata	157	163	127	163

BPS Kabupaten Kendal

Sumber data : Stasiun Cuaca Kaliwungu

Catatan :

TABEL : 2.1
Banyaknya Dusun/Dukuh, Rukun Warga Dan Rukun Tetangga
Kecamatan Kaliwungu
Tahun : 2008

Desa	Dusun/ Dukuh	Rukun Warga	Rukun Tetangga
(1)	(2)	(3)	(4)
01. Kumpulrejo	2	4	14
02. KarangTengah	2	3	13
03. Sarirejo	3	8	35
04. Krajan Kulon	3	11	35
05. Kutoharjo	7	9	50
06. Nolokerto	6	6	28
07. Sumberejo	4	9	35
08. Mororejo	3	8	37
09. Wonorejo	3	9	26
Jumlah 2008	33	67	273
2007	33	67	266
2006	33	66	263

BPS Kabupaten Kendal

Sumber data : Statistik Kecamatan Kaliwungu

Catatan :

TABEL : 2.2

**Banyaknya Balai Desa Dan Kantor Desa
Kecamatan Kaliwungu**

Tahun : 2008

Desa	Balai Desa	Kantor Desa
(1)	(2)	(3)
01. Kumpulrejo	1	1
02. KarangTengah	1	1
03. Sarirejo	1	1
04. Krajan Kulon	1	1
05. Kutoharjo	1	1
06. Nolakerto	1	1
07. Sumberejo	1	1
08. Mororejo	0	1
09. Wonorejo	1	1
Jumlah	8	9

BPS Kabupaten Kendal

Sumber data : Kantor Kecamatan Kaliwungu

Catatan :

TABEL : 2.3

**Banyaknya Perangkat Desa
Kecamatan Kaliwungu
Tahun : 2008**

Desa	Kades/ Kelurh	Sekdes/ Kelurh	Kaur Kepala		Keba Bekel	Bayan yan	Ulu Tani	Jagal Ulu Baya	Modin	Kami tuwo	Jumlah	
			Peme- rintah an	Urusan Ke- uangan								
(1)	(2)	(3)	(4)	(5)	(6)	(7)	(8)	(9)	(10)	(11)	(12)	(13)
01. Kumpulrejo	1	1	1	0	1	1	1	0	0	1	1	8
02. Karang Tengah	1	1	1	0	1	0	1	0	0	1	2	8
03. Sarirejo	1	1	1	1	1	1	0	1	0	2	3	12
04. Krajan Kulon	1	1	1	1	0	1	1	0	0	1	3	10
05. Kutoharjo	1	1	1	1	1	0	1	0	0	0	5	11
06. Nolakerto	1	1	1	1	0	0	0	1	0	2	5	12
07. Sumberejo	1	1	1	1	0	0	1	1	0	1	4	11
08. Mororejo	1	1	1	1	1	0	2	0	0	1	3	11
09. Wonorejo	1	1	1	1	1	1	1	1	0	2	3	13
Jumlah 2008	9	9	9	7	6	4	8	4	0	11	29	96
2007	9	9	9	7	6	4	8	4	0	11	28	96

Sumber data : Statistik Kecamatan Kaliwungu

Catatan :

TABEL : 3.1
Banyaknya Rumah Tangga Dan Bangunan Tempat Tinggal
Kecamatan Kaliwungu
Tahun : 2008

Desa	Rumah Tangga	Bangunan Tempat Tinggal
(1)	(2)	(3)
01. Kumpulrejo	761	475
02. KarangTengah	598	577
03. Sarirejo	1,324	1,110
04. Krajan Kulon	2,560	2,004
05. Kutoharjo	2,702	1,784
06. Nolakerto	1,673	1,310
07. Sumberejo	1,760	1,454
08. Mororejo	1,712	1,383
09. Wonorejo	1,115	952
Jumlah 2008	14,205	11,049
2007	13,749	10,747
2006	13,677	10,623

BPS Kabupaten Kendal

Sumber data : Statistik Kecamatan Kaliwungu
Catatan :

TABEL : 3.2

Kepadatan Rumah Tangga
Kecamatan Kaliwungu
Tahun : 2008

Desa	Penduduk	Rumah Tangga	Kepadatan (Orang/RT)
(1)	(2)	(3)	(4)
01. Kumpulrejo	2,593	761	3
02. KarangTengah	2,220	598	4
03. Sarirejo	5,405	1,324	4
04. Krajan Kulon	9,963	2,560	4
05. Kutoharjo	10,777	2,702	4
06. Nolakerto	6,108	1,673	4
07. Sumberejo	5,952	1,760	3
08. Mororejo	6,421	1,712	4
09. Wonorejo	4,207	1,115	4
Jumlah 2008	53,646	14,205	4
2007	53,439	13,749	4
2006			

BPS Kabupaten Kendal

Sumber data : Statistik Kecamatan Kaliwungu
Catatan :

TABEL : 3.3

Banyaknya Keluarga Menurut Tahapan
Kecamatan Kaliwungu

Tahun : 2008

Desa	Pra Sejah tera	Sejah tera I	Sejah tera II	Sejah tera III	Sejah tera III Plus	Jum lah
(1)	(2)	(3)	(4)	(5)	(6)	(7)
01. Kumpulrejo	207	223	170	117	8	725
02. KarangTengah	119	114	105	202	13	553
03. Sarirejo	384	103	0	598	260	1,345
04. Krajan Kulon	361	149	119	1,806	78	2,513
05. Kutoharjo	883	758	574	633	96	2,944
06. Nolakerto	486	427	367	396	13	1,689
07. Sumberejo	397	91	59	1,237	31	1,815
08. Mororejo	519	305	504	352	5	1,685
09. Wonorejo	562	116	135	173	41	1,027
Jumlah 2008	3,918	2,286	2,033	5,514	545	14,296
2007	3,915	2,260	2,012	5,508	545	14,240
2006	3,621	2,292	1,995	5,377	557	13,842

BPS Kabupaten Kendal

Sumber data : PPLKB Kecamatan Kaliwungu

Catatan :

TABEL : 3.4

Banyaknya Tempat Tinggal Penduduk
Kecamatan Kaliwungu
Tahun : 2008

Desa	Per manen	Semi Per manen	Papan	Bambu	Jumlah
(1)	(2)	(3)	(4)	(5)	(6)
01. Kumpulrejo	138	59	242	36	475
02. KarangTengah	165	292	120	0	577
03. Sarirejo	318	716	76	0	1,110
04. Krajan Kulon	446	708	710	140	2,004
05. Kutoharjo	326	496	962	0	1,784
06. Nolakerto	322	718	270	0	1,310
07. Sumberejo	424	436	482	112	1,454
08. Mororejo	986	248	149	0	1,383
09. Wonorejo	152	571	229	0	952
Jumlah 2008	3,277	4,244	3,240	288	11,049
2007	3,009	4,167	3,251	320	10,747
2006	2,954	4,117	3,221	331	10,623

BPS Kabupaten Kendal

Sumber data : Statistik Kecamatan Kaliwungu

Catatan :

TABEL : 3.5
Banyaknya Penduduk Dirinci Menurut Jenis Kelamin
Kecamatan Kaliwungu
Tahun : 2008

Desa	Laki-Laki	Perempuan	Jumlah
(1)	(2)	(3)	(4)
01. Kumpulrejo	1,258	1,335	2,593
02. KarangTengah	1,118	1,102	2,220
03. Sarirejo	2,680	2,725	5,405
04. Krajan Kulon	4,735	5,228	9,963
05. Kutoharjo	5,345	5,432	10,777
06. Nolakerto	2,974	3,134	6,108
07. Sumberejo	2,868	3,084	5,952
08. Mororejo	3,153	3,268	6,421
09. Wonorejo	2,086	2,121	4,207
Jumlah 2008	26,217	27,429	53,646
2007	26,066	27,373	53,439
2006	25,668	26,821	52,489

BPS Kabupaten Kendal

Sumber data: Monografi Desa 2008

Catatan :

TABEL : 3.6

**Kepadatan Penduduk
Kecamatan Kaliwungu
Tahun : 2008**

Desa	Penduduk	Luas (Km-2)	Kepadatan (Orang/Km-2)
(1)	(2)	(3)	(4)
01. Kumpulrejo	2,593	1.25	2,074
02. KarangTengah	2,220	1.20	1,845
03. Sarirejo	5,405	1.33	4,064
04. Krajan Kulon	9,963	2.16	4,609
05. Kutoharjo	10,777	2.31	4,658
06. Nolakerto	6,108	5.19	1,177
07. Sumberejo	5,952	7.88	755
08. Mororejo	6,421	14.35	447
09. Wonorejo	4,207	12.05	349
Jumlah 2008	53,646	47.73	1,124
2007	53,379	47.73	1,118
2006	52,489	47.73	1,100

BPS Kabupaten Kendal

Sumber data : Statistik Kecamatan Kaliwungu

Catatan :

TABEL : 3.7
Sex Ratio Penduduk Laki-Laki Terhadap Perempuan
Kecamatan Kaliwungu
Tahun : 2008

Desa	Penduduk		Sex Ratio (Per 1000)
	Laki-Laki	Perempuan	
(1)	(2)	(3)	(4)
01. Kumpulrejo	1,258	1,335	942
02. KarangTengah	1,118	1,102	1,015
03. Sarirejo	2,680	2,725	983
04. Krajan Kulon	4,735	5,228	906
05. Kutoharjo	5,345	5,432	984
06. Nolakerto	2,974	3,134	949
07. Sumberejo	2,868	3,084	930
08. Mororejo	3,153	3,268	965
09. Wonorejo	2,086	2,121	983
Jumlah 2008	26,217	27,429	956
2007	26,066	27,313	954
2006	25,668	26,821	957

BPS Kabupaten Kendal

Sumber data : Statistik Kecamatan Kaliwungu

Catatan :

TABEL : 3.8

Perkembangan Penduduk Per Tahun
Kecamatan Kaliwungu

Tahun : 2008

Tahun	Penduduk	Perkembangan
		Penduduk (%)
(1)	(2)	(3)
1988	-	-
1989	-	-
1990	-	-
1991	-	-
1992	-	-
1993	-	-
1994	-	-
1995	-	-
1996	-	-
1997	-	-
1998	-	-
1999	-	-
2000	-	-
2001	-	-
2002	-	-
2003	-	-
2004	-	-
2005	-	-
2006	52,489	-
2007	53,397	1.73
2008	53,646	0.47

BPS Kabupaten Kendal

Sumber data : Statistik Kecamatan Kaliwungu

Catatan :

TABEL : 3.9
Banyaknya Penduduk Menurut Kelompok Umur
Dan Jenis Kelamin
Kecamatan Kaliwungu
Tahun : 2008

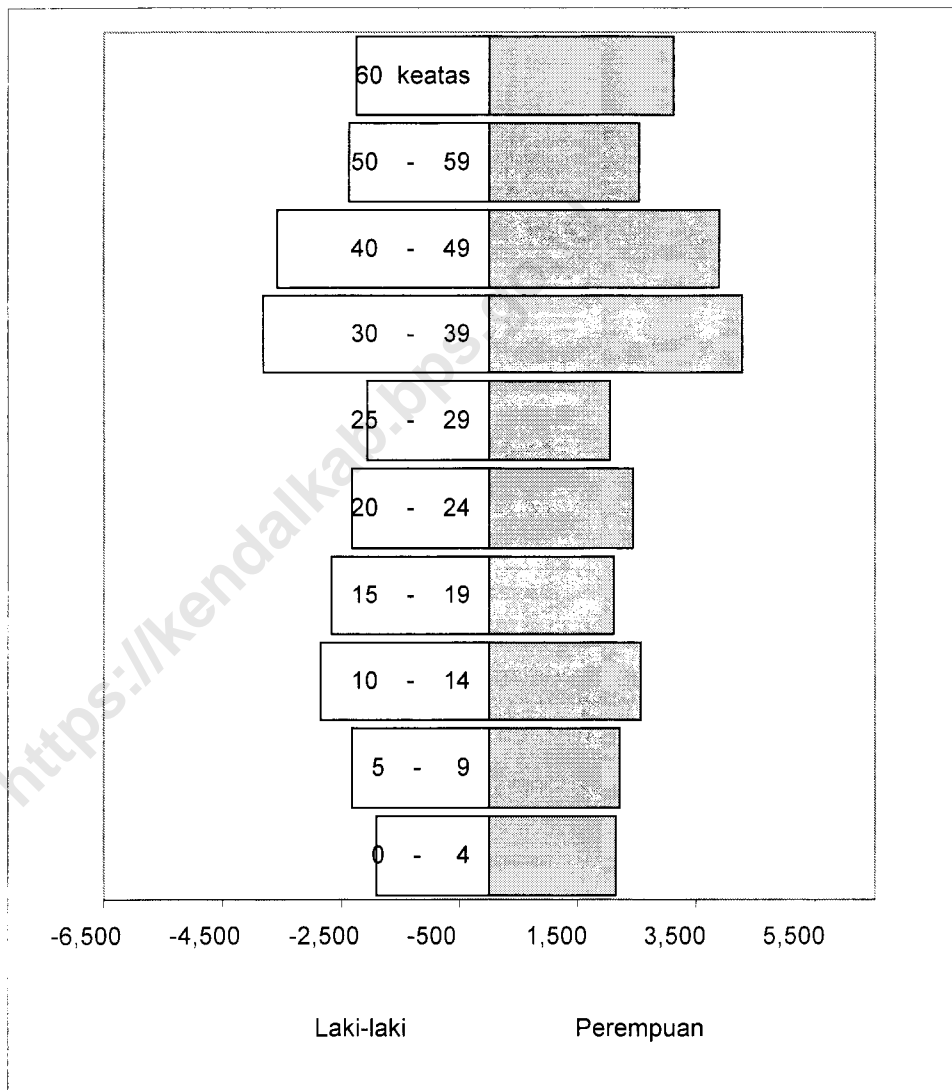
Umur	Laki-Laki	Perempuan	Jumlah
(1)	(2)	(3)	(4)
0 - 4	1,913	2,156	4,069
5 - 9	2,332	2,222	4,554
10 - 14	2,856	2,578	5,434
15 - 19	2,671	2,124	4,795
20 - 24	2,328	2,441	4,769
25 - 29	2,072	2,056	4,128
30 - 39	3,824	4,279	8,103
40 - 49	3,589	3,894	7,483
50 - 59	2,379	2,549	4,928
60 keatas	2,253	3,130	5,383
Jumlah 2008	26,217	27,429	53,646
2007	26,066	27,373	53,439
2006	25,668	26,821	52,489

BPS Kabupaten Kendal

Sumber data : Statistik Kecamatan Kaliwungu

Catatan :

GRAFIK : 2
Banyaknya Penduduk Menurut Kelompok Umur
Dan Jenis Kelamin
Kecamatan Kaliwungu
Tahun : 2008



BPS Kabupaten Kendal

Sumber data : Statistik Kecamatan Kaliwungu

Catatan :

TABEL : 3.10
Banyaknya Penduduk Umur 5-6, 7-12, 13-15
Kecamatan Kaliwungu
Tahun : 2008

Desa	5 - 6	7 - 12	13 - 15
(1)	(2)	(3)	(4)
01. Kumpulrejo	89	291	152
02. KarangTengah	76	249	130
03. Sarirejo	184	605	316
04. Krajan Kulon	339	1,115	583
05. Kutoharjo	367	1,206	631
06. Nolakerto	207	682	357
07. Sumberejo	202	666	348
08. Mororejo	218	718	376
09. Wonorejo	143	471	246
Jumlah 2008	1,825	6,003	3,139
2007	1,809	5,974	3,126
2006	2,482	8,134	3,585

BPS Kabupaten Kendal

Sumber data : Statistik Kecamatan Kaliwungu
Catatan :

TABEL : 3.11

Banyaknya Penduduk Warganegara Asing
Kecamatan Kaliwungu

Tahun : 2008

Desa	Warganegara Asing				Jumlah
	Cina	India	Jepang	Lain Lain	
(1)	(2)	(3)	(4)	(5)	(6)
01. Kumpulrejo	0	0	0	0	0
02. KarangTengah	0	0	0	0	0
03. Sarirejo	0	0	0	0	0
04. Krajan Kulon	0	0	0	0	0
05. Kutoharjo	1	0	0	0	1
06. Nolakerto	0	14	0	0	14
07. Sumberejo	0	0	0	0	0
08. Mororejo	0	0	6	2	8
09. Wonorejo	0	0	0	0	0
Jumlah 2008	1	14	6	2	23
2007	1	14	6	2	23

BPS Kabupaten Kendal

Sumber data : Statistik Kecamatan Kaliwungu

Catatan :

TABEL : 3.12

**Banyaknya Mutasi Penduduk
Kecamatan Kaliwungu
Tahun : 2008**

Desa	Kela hiran	Kema tian	Datang	Pergi
(1)	(2)	(3)	(4)	(5)
01. Kumpulrejo	25	17	62	49
02. KarangTengah	22	18	56	13
03. Sarirejo	80	43	85	98
04. Krajan Kulon	101	48	94	154
05. Kutoharjo	53	41	105	78
06. Nolakerto	63	15	43	23
07. Sumberejo	27	28	53	48
08. Mororejo	34	31	24	13
09. Wonorejo	59	21	4	8
Jumlah 2008	464	262	526	484
2007	1,284	320	374	448
2006	1,098	148	139	193

BPS Kabupaten Kendal

Sumber data : Statistik Kecamatan Kaliwungu
Catatan :

TABEL : 3.13

**Banyaknya Penduduk Di Atas 5 Tahun
Dirinci Menurut Pendidikan
Kecamatan Kaliwungu
Tahun : 2008**

Desa	Tidak Sekolah	Tidak	Belum	Tamat SD
		Tamat SD		
(1)	(2)	(3)	(4)	(5)
01. Kumpulrejo	121	108	266	1,026
02. KarangTengah	102	131	140	860
03. Sarirejo	94	137	936	1,810
04. Krajan Kulon	209	245	1,360	3,112
05. Kutoharjo	264	246	1,418	3,582
06. Nolokerto	116	332	960	2,486
07. Sumberejo	188	297	892	2,470
08. Mororejo	182	145	762	3,018
09. Wonorejo	228	284	432	1,884
Jumlah 2008	1,504	1,925	7,166	20,248
2007	1,499	2,346	7,138	20,125
2006	1,432	2,169	7,121	18,055

BPS Kabupaten Kendal

Sumber data : Statistik Kecamatan Kaliwungu
Catatan :

TABEL : 3.13 (Lanjutan)
Banyaknya Penduduk Di Atas 5 Tahun
Dirinci Menurut Pendidikan
Kecamatan Kaliwungu
Tahun : 2008

Desa	Tamat		
	SLTP	SLTA	PT /Akademi
(1)	(6)	(7)	(8)
01. Kumpulrejo	592	221	62
02. KarangTengah	437	321	60
03. Sarirejo	1,237	682	99
04. Krajan Kulon	2,420	1,498	362
05. Kutoharjo	2,726	1,466	257
06. Nolakerto	1,020	638	80
07. Sumberejo	980	534	140
08. Mororejo	1,018	529	272
09. Wonorejo	768	244	48
Jumlah 2008	11,198	6,133	1,380
2007	10,882	5,986	1,350
2006	9,868	5,440	1,226

BPS Kabupaten Kendal

Sumber data : Statistik Kecamatan Kaliwungu

Catatan :

TABEL : 3.14

**Banyaknya Penduduk Di Atas 10 Tahun Yang Bekerja
Dirinci Menurut Mata Pencaharian
Kecamatan Kaliwungu
Tahun : 2008**

Desa	Pertanian		Pertambangan Dan Penggalian		Industri Pengolahan	
	Pengusaha	Buruh	Pengusaha	Buruh	Pengusaha	Buruh
(1)	(2)	(3)	(4)	(5)	(6)	(7)
01. Kumpulrejo	153	246	0	0	14	676
02. KarangTengah	82	360	0	0	16	498
03. Sarirejo	172	410	0	0	99	762
04. Krajan Kulon	250	246	0	0	318	3,236
05. Kutoharjo	382	1,702	0	0	294	2,982
06. Nolakerto	1,200	466	0	0	84	1,094
07. Sumberejo	869	480	0	0	48	562
08. Mororejo	1,480	780	0	0	29	1,789
09. Wonorejo	490	1,585	0	0	18	207
Jumlah 2008	5,078	6,275	0	0	920	11,806
2007	5,332	6,214	0	0	756	11,421
2006	5,252	5,723	0	0	719	9,879

BPS Kabupaten Kendal

Sumber data : Statistik Kecamatan Kaliwungu

Catatan :

TABEL : 3.14 (Lanjutan)
Banyaknya Penduduk Di Atas 10 Tahun Yang Bekerja
Dirinci Menurut Mata Pencaharian
Kecamatan Kaliwungu
Tahun : 2008

Desa	Listrik, Gas Dan Air Minum		Bangunan		Perdagangan, Hotel Dan Restoran	
	Pengusaha	Buruh	Pengusaha	Buruh	Pengusaha	Buruh
(1)	(8)	(9)	(10)	(11)	(12)	(13)
01. Kumpulrejo	0	0	0	128	88	94
02. KarangTengah	0	0	1	62	84	78
03. Sarirejo	0	6	4	198	882	512
04. Krajan Kulon	0	14	5	516	912	810
05. Kutoharjo	0	7	8	681	903	672
06. Nolakerto	0	15	5	292	460	270
07. Sumberejo	1	18	2	420	516	418
08. Mororejo	0	0	1	342	262	244
09. Wonorejo	0	0	0	270	156	160
Jumlah 2008	1	60	26	2,909	4,263	3,258
2007	1	60	25	2,634	4,226	3,094
2006	1	66	21	2,560	4,120	2,423

BPS Kabupaten Kendal

Sumber data : Statistik Kecamatan Kaliwungu

Catatan :

TABEL : 3.14 (Lanjutan)
Banyaknya Penduduk Di Atas 10 Tahun Yang Bekerja
Dirinci Menurut Mata Pencaharian
Kecamatan Kaliwungu
Tahun : 2008

Desa	Pengangkutan Dan Komunikasi		Keuangan Dan Persewaan		Jasa-Jasa	
	Pengu saha	Buruh	Pengu saha	Buruh	Pengu saha	Buruh
(1)	(14)	(15)	(16)	(17)	(18)	(19)
01. Kumpulrejo	42	78	6	12	19	620
02. KarangTengah	39	42	1	12	56	531
03. Sarirejo	139	182	9	16	152	992
04. Krajan Kulon	142	97	13	218	340	1,245
05. Kutoharjo	276	122	13	190	297	514
06. Nolakerto	82	76	6	39	137	889
07. Sumberejo	62	55	62	90	372	1,021
08. Mororejo	38	74	3	18	66	246
09. Wonorejo	45	39	4	12	23	521
Jumlah 2008	865	765	117	607	1,462	6,579
2007	827	664	115	576	1,414	7,435
2006	784	584	50	440	1,321	5,229

Sumber data : Statistik Kecamatan Kaliwungu
 Catatan :

TABEL : 4.1

Banyaknya PUS Akseptor KB Aktif
Kecamatan Kaliwungu

Tahun : 2008

Desa	PUS	Kontrasepsi		
		IUD	PIL	Kondom
(1)	(2)	(3)	(4)	(5)
01. Kumpulrejo	458	7	76	0
02. KarangTengah	391	2	51	0
03. Sarirejo	941	36	189	0
04. Krajan Kulon	1,636	94	466	4
05. Kutoharjo	2,114	30	398	0
06. Nolakerto	1,387	7	326	0
07. Sumberejo	1,245	8	211	3
08. Mororejo	1,182	31	170	0
09. Wonorejo	774	2	270	0
Jumlah 2008	10,128	217	2,157	7
2007	9,957	212	2,234	8
2006	9,470	211	2,467	8

BPS Kabupaten Kendal

Sumber data : PPLKB Kecamatan Kaliwungu

Catatan :

TABEL : 4.1 (Lanjutan)
Banyaknya PUS Akseptor KB Aktif
Kecamatan Kaliwungu
Tahun : 2008

Desa	Kontrasepsi				Jumlah
	INP	Suntik	MOP	MOW	
(1)	(6)	(7)	(8)	(9)	(10)
01. Kumpulrejo	2	247	5	10	347
02. KarangTengah	4	198	2	17	274
03. Sarirejo	62	382	9	18	696
04. Krajan Kulon	17	593	11	51	1,236
05. Kutoharjo	18	1,096	1	40	1,583
06. Nolakerto	19	632	3	18	1,005
07. Sumberejo	22	662	6	49	961
08. Mororejo	36	647	2	26	912
09. Wonorejo	13	308	2	5	600
Jumlah 2008	193	4,765	41	234	7,614
2007	184	4,572	42	214	7,466
2006	212	4,073	42	203	7,216

BPS Kabupaten Kendal

Sumber data : PPLKB Kecamatan Kaliwungu
Catatan :

TABEL : 5.1

**Banyaknya Pemeluk Agama
Kecamatan Kaliwungu
Tahun : 2008**

Desa	Islam	Kristen		Budha	Hindu	Lainnya
		Protestan	Katolik			
(1)	(2)	(3)	(4)	(5)	(6)	(7)
01. Kumpulrejo	2,593	0	0	0	0	0
02. KarangTengah	2,218	2	0	0	0	0
03. Sarirejo	5,383	10	11	1	0	0
04. Krajan Kulon	9,907	12	36	2	6	0
05. Kutoharjo	10,740	5	21	3	7	0
06. Nolokerto	6,067	14	10	0	3	0
07. Sumberejo	5,867	0	37	22	26	0
08. Mororejo	6,405	4	4	0	0	0
09. Wonorejo	4,207	0	0	0	0	0
Jumlah 2008	53,387	47	119	28	42	0
2007	53,052	46	115	26	40	0
2006	52,255	46	114	27	37	0

BPS Kabupaten Kendal

Sumber data : Statistik Kecamatan Kaliwungu

Catatan :

TABEL : 5.2

**Banyaknya Tempat Ibadah
Kecamatan Kaliwungu
Tahun : 2008**

Desa	Masjid	Musholla/ Langgar	Gereja	Kuil/ Pura
(1)	(2)	(3)	(4)	(5)
01. Kumpulrejo	2	9	0	0
02. KarangTengah	1	10	0	0
03. Sarirejo	2	18	0	0
04. Krajan Kulon	2	43	1	0
05. Kutoharjo	1	32	0	0
06. Nolakerto	6	14	0	0
07. Sumberejo	3	16	0	1
08. Mororejo	5	11	0	0
09. Wonorejo	3	13	0	0
Jumlah 2008	25	166	1	1
2007	25	166	1	1
2006	25	166	1	1

BPS Kabupaten Kendal

Sumber data : Statistik Desa di Kecamatan Kaliwungu

Catatan :

TABEL : 5.3

**Peserta Calon Jamaah Haji
Kecamatan Kaliwungu
Tahun : 2006 - 2008**

Desa	2006	2007	2008
(1)	(2)	(3)	(4)
01. Kumpulrejo	7	3	10
02. KarangTengah	5	2	1
03. Sarirejo	12	16	15
04. Krajan Kulon	56	57	44
05. Kutoharjo	39	42	35
06. Nolakerto	2	2	2
07. Sumberejo	3	4	2
08. Mororejo	15	10	12
09. Wonorejo	14	8	3
Jumlah	153	144	124

BPS Kabupaten Kendal

Sumber data : KUA Kecamatan Kaliwungu
Catatan :

TABEL : 5.4

**Banyaknya Ulama, Mubaligh Dan Khotib
Kecamatan Kaliwungu**

Tahun : 2008

Desa	Ulama	Mubaligh	Khotib
(1)	(2)	(3)	(4)
01. Kumpulrejo	1	1	4
02. KarangTengah	1	1	4
03. Sarirejo	5	4	9
04. Krajan Kulon	23	17	15
05. Kutoharjo	7	5	3
06. Notokerto	1	1	10
07. Sumberejo	1	1	9
08. Mororejo	5	3	10
09. Wonorejo	2	1	5
Jumlah 2008	46	34	69
2007	46	34	71
2006	48	37	71

BPS Kabupaten Kendal

Sumber data : KUA Kecamatan Kaliwungu

Catatan :

TABEL : 5.5

**Banyaknya Nikah, Talak, Cerai Dan Rujuk
Kecamatan Kaliwungu
Tahun : 2008**

Desa	Nikah	Talak	Cerai	Rujuk *)
(1)	(2)	(3)	(4)	(5)
01. Kumpulrejo	38	0	2	0
02. KarangTengah	29	2	1	0
03. Sarirejo	54	0	3	0
04. Krajan Kulon	119	4	2	0
05. Kutoharjo	153	3	3	0
06. Nolakerto	83	1	3	0
07. Sumberejo	62	1	7	0
08. Mororejo	38	3	3	0
09. Wonorejo	41	2	3	0
Jumlah 2008	617	16	27	0
2007	534	25	30	0
2006	598	7	23	0

BPS Kabupaten Kendal

Sumber data : KUA Kecamatan Kaliwungu

Catatan : *) Data tidak tersedia.

TABEL : 6.1

Banyaknya Sekolah TK, Murid Dan Guru
Kecamatan Kaliwungu

Tahun : 2008

Desa	Sekolah	Murid	Guru
(1)	(2)	(3)	(4)
01. Kumpulrejo	1	51	5
02. KarangTengah	0	0	0
03. Sarirejo	2	153	12
04. Krajan Kulon	5	368	20
05. Kutoharjo	3	301	14
06. Nolakerto	4	158	10
07. Sumberejo	2	131	7
08. Mororejo	3	103	10
09. Wonorejo	3	79	7
Jumlah 2008	23	1,344	85
2007	22	1,254	77
2006	19	1,163	75

BPS Kabupaten Kendal

Sumber data : Masing-masing Sekolah di Kecamatan Kaliwungu

Catatan :

TABEL : 6.2
Banyaknya Sekolah Dasar Negeri, Murid Dan Guru
Kecamatan Kaliwungu
Tahun : 2008

Desa	Sekolah	Murid	Guru
(1)	(2)	(3)	(4)
01. Kumpulrejo	1	163	14
02. KarangTengah	1	120	12
03. Sarirejo	3	793	36
04. Krajan Kulon	5	1,235	57
05. Kutoharjo	4	1,029	42
06. Nolakerto	3	854	39
07. Sumberejo	3	759	32
08. Mororejo	2	384	18
09. Wonorejo	1	149	12
Jumlah 2008	23	5,486	262
2007	23	5,621	257
2006	23	5,781	269

BPS Kabupaten Kendal

Sumber data : Masing-masing Sekolah di Kecamatan Kaliwungu

Catatan :

TABEL : 6.3
Banyaknya Madrasah Ibtidaiyah, Murid Dan Guru
Kecamatan Kaliwungu
Tahun : 2008

Desa	Sekolah	Murid	Guru
(1)	(2)	(3)	(4)
01. Kumpulrejo	1	99	9
02. KarangTengah	0	0	0
03. Sarirejo	1	155	10
04. Krajan Kulon	1	240	9
05. Kutoharjo	1	190	9
06. Nolakerto	1	149	8
07. Sumberejo	0	0	0
08. Mororejo	2	331	16
09. Wonorejo	1	232	11
Jumlah 2008	8	1,396	72
2007	8	1,374	73
2006	8	1,300	72

BPS Kabupaten Kendal

Sumber data : Masing-masing Sekolah di Kecamatan Kaliwungu
Catatan :

TABEL : 6.4
Banyaknya Sekolah Lanjutan Pertama Negeri, Murid Dan Guru
Kecamatan Kaliwungu
Tahun : 2008

Desa	Sekolah	Murid	Guru
(1)	(2)	(3)	(4)
01. Kumpulrejo	0	0	0
02. KarangTengah	1	305	24
03. Sarirejo	0	0	0
04. Krajan Kulon	0	0	0
05. Kutoharjo	0	0	0
06. Nolakerto	0	0	0
07. Sumberejo	0	0	0
08. Mororejo	0	0	0
09. Wonorejo	0	0	0
Jumlah 2008	1	305	24
2007	2	265	22
2006	2	593	41

BPS Kabupaten Kendal

Sumber data : Masing-masing Sekolah di Kecamatan Kaliwungu
Catatan : Satu Sekolah Pindah Ke Kecamatan Kaliwungu Selatan

TABEL : 6.5
Banyaknya Sekolah Lanjutan Pertama Swasta, Murid Dan Guru
Kecamatan Kaliwungu
Tahun : 2008

Desa	Sekolah	Murid	Guru
(1)	(2)	(3)	(4)
01. Kumpulrejo	0	0	0
02. KarangTengah	0	0	0
03. Sarirejo	1	406	20
04. Krajan Kulon	0	0	0
05. Kutoharjo	2	1,212	50
06. Nolokerto	0	0	0
07. Sumberejo	0	0	0
08. Mororejo	0	0	0
09. Wonorejo	1	106	11
Jumlah 2008	4	1,724	81
2007	4	1,637	86
2006	3	1,551	80

BPS Kabupaten Kendal

Sumber data : Masing-masing Sekolah di Kecamatan Kaliwungu
Catatan : Termasuk SLTP Kejuruan Swasta

TABEL : 6.6
Banyaknya Madrasah Tsanawiyah, Murid Dan Guru
Kecamatan Kaliwungu
Tahun : 2008

Desa	Sekolah	Murid	Guru
(1)	(2)	(3)	(4)
01. Kumpulrejo	0	0	0
02. KarangTengah	0	0	0
03. Sarirejo	0	0	0
04. Krajan Kulon	0	0	0
05. Kutoharjo	1	384	29
06. Nolakerto	0	0	0
07. Sumberejo	0	0	0
08. Mororejo	0	0	0
09. Wonorejo	0	0	0
Jumlah 2008	1	384	29
2007	1	351	27
2006	1	410	31

BPS Kabupaten Kendal

Sumber data : Masing-masing Sekolah di Kecamatan Kaliwungu
Catatan :

TABEL : 6.7
Banyaknya Sekolah Lanjutan Atas Swasta, Murid Dan Guru
Kecamatan Kaliwungu
Tahun : 2008

Desa	Sekolah	Murid	Guru
(1)	(2)	(3)	(4)
01. Kumpulrejo	0	0	0
02. KarangTengah	1	527	43
03. Sarirejo	1	192	25
04. Krajan Kulon	0	0	0
05. Kutoharjo	0	0	0
06. Nolokerto	0	0	0
07. Sumberejo	0	0	0
08. Mororejo	0	0	0
09. Wonorejo	0	0	0
Jumlah 2008	2	719	68
2007	2	687	60
2006	2	701	57

BPS Kabupaten Kendal

Sumber data : Masing-masing Sekolah di Kecamatan Kaliwungu
Catatan : Termasuk SLTA Kejuruan Swasta

TABEL : 6.8.

**Banyaknya Sekolah Luar Biasa, Murid dan Guru
Kecamatan Kaliwungu
Tahun : 2008**

Desa	TK		SD		SLTP		Guru
	Sekolah	Murid	Sekolah	Murid	Sekolah	Murid	
(1)	(2)	(3)	(4)	(5)	(6)	(7)	(8)
01. Kumpulrejo	0	0	0	0	0	0	0
02. KarangTengah	1	22	1	98	1	15	14
03. Sarirejo	0	0	0	0	0	0	0
04. Krajan Kulon	0	0	0	0	0	0	0
05. Kutoharjo	0	0	0	0	0	0	0
06. Nolakerto	0	0	0	0	0	0	0
07. Sumberejo	0	0	0	0	0	0	0
08. Mororejo	0	0	0	0	0	0	0
09. Wonorejo	0	0	0	0	0	0	0
Jumlah 2008	1	22	1	98	1	15	14
2007	1	16	1	78	1	15	14
2006	1	11	1	72	1	14	12

TABEL : 7.1
Banyaknya Dokter , Tenaga Medis (Mantri Kesehatan),
Bidan Dukun Bayi Dan Juru Sunat
Kecamatan Kaliwungu
Tahun : 2008

Desa	Dokter	Mantri Kesehatan	Bidan	Dukun Bayi	Juru Sunat *)
(1)	(2)	(3)	(4)	(5)	(6)
01. Kumpulrejo	0	1	1	0	
02. KarangTengah	1	3	2	0	
03. Sarirejo	1	4	1	1	
04. Krajan Kulon	4	1	4	2	
05. Kutoharjo	1	1	2	2	
06. Nolakerto	0	1	2	2	
07. Sumberejo	0	1	2	1	
08. Mororejo	1	2	2	2	
09. Wonorejo	0	0	1	2	
Jumlah 2008	8	14	17	12	
2007	8	14	14	12	
2006	10	13	13	11	

BPS Kabupaten Kendal

Sumber data : Puskesmas Kecamatan Kaliwungu
 Catatan : *) Data tidak tersedia.

TABEL : 7.2

**Banyaknya Fasilitas Kesehatan
Kecamatan Kaliwungu
Tahun : 2008**

Desa	RSU	Puskesmas	Puskesmas Pembantu
(1)	(2)	(3)	(4)
01. Kumpulrejo	0	0	0
02. KarangTengah	0	0	1
03. Sarirejo	0	0	0
04. Krajan Kulon	0	0	0
05. Kutoharjo	0	1	0
06. Nolakerto	0	0	0
07. Sumberejo	0	0	1
08. Mororejo	0	0	0
09. Wonorejo	0	0	0
Jumlah 2008	0	1	2
2007	0	1	1
2006	0	1	0

BPS Kabupaten Kendal

Sumber data: Puskesmas Kecamatan Kaliwungu
Catatan :

TABEL : 7.2 (Lanjutan)
Banyaknya Fasilitas Kesehatan
Kecamatan Kaliwungu
Tahun : 2008

Desa	Dokter Umum	Dokter Spesialis	Praktek Bidan
(1)	(5)	(6)	(7)
01. Kumpulrejo	0	0	1
02. KarangTengah	1	0	1
03. Sarirejo	1	1	1
04. Krajan Kulon	4	0	4
05. Kutoharjo	1	0	2
06. Nolakerto	0	0	2
07. Sumberejo	0	0	2
08. Mororejo	1	0	2
09. Wonorejo	0	0	1
Jumlah 2008	8	1	16
2007	8	1	16
2006	10	2	15

BPS Kabupaten Kendal

Sumber data: Puskesmas Kecamatan Kaliwungu
Catatan :

TABEL : 7.3

**Banyaknya Sarana Air Bersih
Kecamatan Kaliwungu
Tahun : 2008**

Desa	Sumur Artetis	SPT	Sumur Gali	Pelanggan PAM
(1)	(2)	(3)	(4)	(5)
01. Kumpulrejo	1	0	248	236
02. KarangTengah	3	0	259	298
03. Sarirejo	1	0	672	408
04. Krajan Kulon	2	0	1,068	1,107
05. Kutoharjo	4	0	1,117	395
06. Nolakerto	3	2	121	494
07. Sumberejo	1	5	614	0
08. Mororejo	4	0	441	0
09. Wonorejo	45	0	449	0
Jumlah 2008	64	7	4,989	2,938
2007	64	7	4,965	2,781
2006	64	7	4,941	2,689

BPS Kabupaten Kendal

Sumber data : Puskesmas Kecamatan Kaliwungu

Catatan :

Tabel : 7.4
Banyaknya Jamban Umum, Inpres Dan Swadaya
Kecamatan Kaliwungu
Tahun : 2008

Desa	Umum	Inpres	Swadaya *)
(1)	(2)	(3)	(4)
01. Kumpulrejo	0	0	144
02. KarangTengah	1	0	116
03. Sarirejo	2	0	536
04. Krajan Kulon	0	0	789
05. Kutoharjo	0	0	797
06. Nolakerto	0	0	274
07. Sumberejo	0	0	624
08. Mororejo	0	0	385
09. Wonorejo	0	0	273
Jumlah 2008	3	0	3,938
2007	3	0	3,912
2006	2	0	3,857

BPS Kabupaten Kendal

Sumber data : Puskesmas Kecamatan Kaliwungu
Catatan : *) perorangan

TABEL : 8.1

**Banyaknya Penderita Cacat
Kecamatan Kaliwungu
Tahun : 2008**

Desa	Jenis Penderita Cacat					Jumlah
	Tuna Netra	Tubuh	Mental	Bisu Tuli	Psi kotik	
(1)	(2)	(3)	(4)	(5)	(6)	(7)
01. Kumpulrejo	4	3	2	3	1	13
02. KarangTengah	0	4	2	1	1	8
03. Sarirejo	0	15	2	5	0	22
04. Krajan Kulon	1	13	0	2	2	18
05. Kutoharjo	6	8	5	4	1	24
06. Nolakerto	6	7	2	7	0	22
07. Sumberejo	0	7	5	9	2	23
08. Mororejo	7	18	4	4	4	37
09. Wonorejo	8	15	7	4	3	37
Jumlah 2008	32	90	29	39	14	204
2007	32	92	21	32	0	117
2006	29	76	12	19	1	137

BPS Kabupaten Kendal

Sumber data : Petugas Sosial Kecamatan Kaliwungu
Catatan :

TABEL : 8.2

**Banyaknya Anak Terlantar, Anak Nakal,
Anak Jalanan, WTS Dan Waria
Kecamatan Kaliwungu
Tahun : 2008**

Desa	Anak			WTS	Waria
	Ter lantar	Nakal	Jalanan		
(1)	(2)	(3)	(4)	(5)	(6)
01. Kumpulrejo	24	0	0	0	0
02. KarangTengah	13	0	0	0	0
03. Sarirejo	2	0	0	0	0
04. Krajan Kulon	10	0	0	0	0
05. Kutoharjo	15	0	3	0	0
06. Nolakerto	11	0	0	0	0
07. Sumberejo	7	3	2	291	0
08. Mororejo	14	2	0	0	0
09. Wonorejo	14	0	0	0	0
Jumlah 2008	110	5	5	291	0
2007	57	5	5	299	0
2006	60	6	6	219	0

BPS Kabupaten Kendal

Sumber data : Petugas Sosial Kecamatan Kaliwungu
Catatan :

TABEL : 9.1
Luas Panen Dan Produksi Padi Sawah Dan Padi Gogo
Kecamatan Kaliwungu
Tahun : 2008

Desa	Padi Sawah		Padi Gogo	
	Luas (Ha)	Produksi (Ton)	Luas (Ha)	Produksi (Ton)
(1)	(2)	(3)	(4)	(5)
01. Kumpulrejo	156.00	1,154.40	0.00	0.00
02. KarangTengah	132.00	976.80	0.00	0.00
03. Sarirejo	157.00	174.36	0.00	0.00
04. Krajan Kulon	207.00	1,548.36	0.00	0.00
05. Kutoharjo	230.00	1,714.65	0.00	0.00
06. Nolakerto	186.00	1,357.80	73.00	513.92
07. Sumberejo	203.00	1,393.80	82.00	551.00
08. Mororejo	328.00	2,456.72	0.00	0.00
09. Wonorejo	85.00	599.25	0.00	0.00
Jumlah 2008	1,684.00	11,376.14	155.00	1,064.92
2007	1,704.00	12,361.30	79.00	284.40
2006	2,035.00	13,476.60	25.00	85.00

BPS Kabupaten Kendal

Sumber data : Petugas Statistik Pertanian Kecamatan Kaliwungu
 Catatan :

TABEL : 9.2

**Luas Panen Dan Produksi Padi Dan Jagung
Kecamatan Kaliwungu**

Tahun : 2008

Desa	Padi		Jagung	
	Luas (Ha)	Produksi (Ton)	Luas (Ha)	Produksi (Ton)
(1)	(2)	(3)	(4)	(5)
01. Kumpulrejo	156.00	1,154.40	0.00	0.00
02. KarangTengah	132.00	976.80	0.00	0.00
03. Sarirejo	157.00	174.36	0.00	0.00
04. Krajan Kulon	207.00	1,548.36	0.00	0.00
05. Kutoharjo	230.00	1,714.65	0.00	0.00
06. Nolakerto	259.00	1,871.72	48.00	476.32
07. Sumberejo	284.00	1,944.84	74.00	734.56
08. Mororejo	328.00	2,456.72	2.00	20.16
09. Wonorejo	85.00	599.25	0.00	0.00
Jumlah 2008	1,838.00	12,441.10	124.00	1,231.04
2007	1,783.00	1,264.70	37.00	148.00
2006	2,060.00	13,561.60	21.00	63.00

BPS Kabupaten Kendal

Sumber data : Petugas Statistik Pertanian Kecamatan Kaliwungu

Catatan :

TABEL : 9.3
Luas Panen Dan Produksi Ubi Kayu Dan Ubi Jalar
Kecamatan Kaliwungu
Tahun : 2008

Desa	Ubi Kayu		Ubi Jalar	
	Luas (Ha)	Produksi (Ton)	Luas (Ha)	Produksi (Ton)
(1)	(2)	(3)	(4)	(5)
01. Kumpulrejo	0.00	0.00	0.00	0.00
02. KarangTengah	0.00	0.00	0.00	0.00
03. Sarirejo	3.00	15.36	0.00	0.00
04. Krajan Kulon	4.00	20.48	0.00	0.00
05. Kutoharjo	3.00	15.36	0.00	0.00
06. Nolakerto	100.00	4,960.00	0.00	0.00
07. Sumberejo	98.00	4,790.24	0.00	0.00
08. Mororejo	0.00	0.00	0.00	0.00
09. Wonorejo	0.00	0.00	0.00	0.00
Jumlah 2008	208.00	9,801.44	0.00	0.00
2007	79.00	1,264.00	0.00	0.00
2006	58.00	819.60	0.00	0.00

Sumber data : Petugas Statistik Pertanian Kecamatan Kaliwungu
 Catatan :

TABEL : 9.4
Luas Panen Dan Produksi Kacang Tanah Dan Kedelai
Kecamatan Kaliwungu
Tahun : 2008

Desa	Kacang Tanah		Kedelai	
	Luas (Ha)	Produksi (Ton)	Luas (Ha)	Produksi (Ton)
(1)	(2)	(3)	(4)	(5)
01. Kumpulrejo	0.00	0.00	0.00	0.00
02. KarangTengah	0.00	0.00	0.00	0.00
03. Sarirejo	0.00	0.00	0.00	0.00
04. Krajan Kulon	0.00	0.00	7.00	67.20
05. Kutoharjo	0.00	0.00	5.00	46.70
06. Nolakerto	60.00	494.40	0.00	0.00
07. Sumberejo	75.00	594.00	0.00	0.00
08. Mororejo	0.00	0.00	1.00	9.28
09. Wonorejo	0.00	0.00	0.00	0.00
Jumlah 2008	135.00	1,088.40	13.00	123.18
2007	82.00	246.00	0.00	0.00
2006	48.00	120.00	0.00	0.00

BPS Kabupaten Kendal

Sumber data : Petugas Pertanian Kecamatan Kaliwungu
 Catatan :

TABEL : 9.5

**Produksi Tanaman Perdagangan
Kecamatan Kaliwungu
Tahun : 2008**

Tahun	Kelapa	Tembakau	Kapok
(1)	(Butir) (2)	(Kw) (3)	(Kw) (4)
2001			
2002			
2003			
2004			
2005			
2006	48,324	0.00	124.35
2007	5,919	0.00	19.62
2008	5,623	0.00	17.66

Sumber data : Petugas Perkebunan Kaliwungu
Catatan :

BPS Kabupaten Kendal

TABEL : 9.6

**Produksi Ikan
Kecamatan Kaliwungu
Tahun : 2008**

Bulan	Produksi				
	Bandeng (Ton)	Udang Vuname (Ton)	Udang Lainnya (Ton)	Lele (Ton)	Rucah (Ton)
(1)	(2)	(3)	(4)	(5)	(6)
01. Januari	79.98	0.00	75.96	2.60	24.4
02. Pebruari	70.50	0.00	78.33	2.40	17.4
03. Maret	73.63	25.56	31.50	1.80	22.7
04. April	108.60	55.09	21.40	3.24	23.2
05. Mei	197.02	26.04	21.00	2.25	40.5
06. Juni	254.04	0.00	134.80	4.20	56.6
07. Juli	143.68	0.00	96.57	3.20	40.0
08. Agustus	150.98	0.00	89.96	3.20	31.2
09. September	68.97	21.26	50.50	1.27	15.5
10. Oktober	13,957.00	25.67	116.70	2.00	29.1
11. Nopember	129.88	34.45	77.30	1.24	35.8
12. Desember	159.61	7.26	33.50	1.80	43.3
Jumlah 2008	15,393.89	195.33	827.52	29.20	379.9
2007	1,730.54	38.22	880.90	3.72	400.3
2006	1,696.60	0.00	867.93	0.00	392.6

BPS Kabupaten Kendu

Sumber data : Petugas Perikanan Kecamatan Kaliwungu

Catatan :

TABEL : 9.7

**Banyaknya Pemilik Tambak
Kecamatan Kaliwungu
Tahun : 2008**

Desa	Luas	Pemilik
(1)	(Ha) (2)	(Orang) (3)
01. Krajan Kulon	20.00	5
02. Kutoharjo	4.50	4
03. Nolokerto	14.23	4
04. Sumberejo	12.29	6
05. Mororejo	747.00	268
06. Wonorejo	718.00	240
	Jumlah 2008	527
	2007	524
	2006	545

BPS Kabupaten Kendal

Sumber data : Petugas Perikanan di Kecamatan Kaliwungu

Catatan :

TABEL : 9.8

**Banyaknya Unggas
Kecamatan Kaliwungu
Tahun : 2008**

Desa	Ayam Kampung	Ayam Ras Petelor	Ayam Ras Pedaging	Bebek/ Itik
(1)	(2)	(3)	(4)	(5)
01. Kumpulrejo	4,886	0	0	722
02. KarangTengah	6,490	0	0	2,496
03. Sarirejo	4,677	0	0	440
04. Krajan Kulon	3,812	0	0	242
05. Kutoharjo	3,153	0	0	192
06. Nolakerto	5,744	0	0	3,838
07. Sumberejo	5,946	0	0	4,414
08. Mororejo	5,874	0	0	3,694
09. Wonorejo	5,818	0	0	10,558
Jumlah 2008	46,400	0	0	26,596
2007	46,439	0	0	26,039
2006	46,664			23,065

BPS Kabupaten Kendal

Sumber data : Petugas Peternakan Kecamatan Kaliwungu

Catatan :

TABEL : 9.8 (Lanjutan)

**Banyaknya Unggas
Kecamatan Kaliwungu
Tahun : 2008**

Desa	Itik Manila/ Entog	Burung Puyuh	Angsa
	(1)	(6)	(7)
01. Kumpulrejo	293	0	19
02. KarangTengah	274	0	38
03. Sarirejo	160	0	26
04. Krajan Kulon	182	0	51
05. Kutoharjo	144	0	22
06. Nolakerto	182	5,000	28
07. Sumberejo	304	0	39
08. Mororejo	266	0	24
09. Wonorejo	383	0	30
Jumlah 2008	2,188	5,000	277
2007	2,143	11,400	239
2006	1,043	11,400	213

BPS Kabupaten Kendal

Sumber data : Petugas Peternakan Kecamatan Kaliwungu
Catatan :

TABEL : 9.9

**Produksi Telur Unggas
Kecamatan Kaliwungu
Tahun : 2008**

Desa	Ayam	Ayam	Itik	Burung
	Ras	Buras		Puyuh
(1)	(Kg) (2)	(Kg) (3)	(Kg) (4)	(Kg) (5)
01. Kumpulrejo	0	2,200	3,600	0
02. KarangTengah	0	2,922	11,920	0
03. Sarirejo	0	2,090	2,322	0
04. Krajan Kulon	0	1,706	660	0
05. Kutoharjo	0	1,412	982	2,480
06. Nolakerto	0	2,562	19,910	0
07. Sumberejo	0	2,670	22,105	0
08. Mororejo	0	2,631	18,200	0
09. Wonorejo	0	2,558	42,080	0
Jumlah 2008	0	20,751	121,779	2,480
2007	0	20,775	122,510	5,888
2006	0	20,932	118,741	6,212

BPS Kabupaten Kendal

Sumber data : Petugas Peternakan Kecamatan Kaliwungu

Catatan :

TABEL : 9.10

**Banyaknya Ternak
Kecamatan Kaliwungu
Tahun : 2008**

Desa	Sapi Biasa	Sapi Perah	Kerbau	Kuda
(1)	(2)	(3)	(4)	(5)
01. Kumpulrejo	6	0	37	2
02. KarangTengah	9	0	38	4
03. Sarirejo	3	0	31	7
04. Krajan Kulon	5	0	33	6
05. Kutoharjo	7	0	48	11
06. Nolokerto	10	0	14	0
07. Sumberejo	84	0	16	7
08. Mororejo	0	0	45	68
09. Wonorejo	6	0	34	11
Jumlah 2008	130	0	296	116
2007	108	0	285	116
2006	43	0	283	113

BPS Kabupaten Kendal

Sumber data : Petugas Peternakan Kecamatan Kaliwungu

Catatan :

TABEL : 9.10 (Lanjutan)

**Banyaknya Ternak
Kecamatan Kalaiwungu
Tahun : 2008**

Desa	Kambing	Domba	Babi
(1)	(6)	(7)	(8)
01. Kumpulrejo	170	202	0
02. KarangTengah	202	284	0
03. Sarirejo	161	150	0
04. Krajan Kulon	110	214	0
05. Kutoharjo	166	180	0
06. Nolakerto	335	261	0
07. Sumberejo	862	496	0
08. Mororejo	240	248	0
09. Wonorejo	252	266	0
Jumlah 2008	2,498	2,301	0
2007	2,533	2,319	0
2006	2,522	2,298	

BPS Kabupaten Kendal

Sumber data : Petugas Peternakan Kecamatan Kaliwungu
Catatan :

TABEL : 10.1

**Banyaknya Sarana Angkutan Darat
Kendaraan Bermotor
Kecamatan Kaliwungu
Tahun : 2008**

Desa	Colt	Bus *)	Truk *)	Mobil Pribadi/ Dinas	Sepeda Motor	
(1)	(2)	(3)	(4)	(5)	(6)	
01. Kumpulrejo	6	0	2	6	119	
02. KarangTengah	3	0	1	3	126	
03. Sarirejo	42	0	2	18	328	
04. Krajan Kulon	44	1	6	35	462	
05. Kutoharjo	28	0	0	27	458	
06. Nolakerto	6	1	0	22	336	
07. Sumberejo	3	0	0	8	244	
08. Mororejo	18	84	110	73	464	
09. Wonorejo	6	0	0	8	230	
JUMLAH	2008	156	86	121	200	2,767
	2007	152	109	123	196	2,695
	2006	143	108	125	192	2,615

BPS Kabupaten Kendal

Sumber data : Statistik Kecamatan Kaliwungu

Catatan : *) Termasuk angkutan karyawan perusahaan

TABEL : 10.2

**Banyaknya Sarana Angkutan Darat
Kendaraan Tidak Bermotor
Kecamatan Kaliwungu
Tahun : 2008**

Desa	Dokar	Gerobag Dorong	Gerobag Hewan	Becak	Sepeda
(1)	(2)	(3)	(4)	(5)	(6)
01. Kumpulrejo	1	0	0	21	84
02. KarangTengah	1	0	0	18	88
03. Sarirejo	4	0	0	89	178
04. Krajan Kulon	0	4	0	60	458
05. Kutoharjo	0	10	0	75	376
06. Nolakerto	0	7	0	9	205
07. Sumberejo	0	5	0	0	284
08. Mororejo	5	13	0	8	382
09. Wonorejo	0	11	0	2	962
Jumlah 2008	11	50	0	282	3,017
2007	11	50	0	280	2,996
2006	10	50	0	216	2,993

BPS Kabupaten Kendal

Sumber data : Statistik Kecamatan Kaliwungu

Catatan :

TABEL : 10.3

Jenis Permukaan , Kondisi, Dan Kelas Jalan
Kecamatan Kaliwungu

Tahun : 2008

Keadaan	Panjang Jalan		
	2006 (Km) (3)	2007 (Km) (4)	2008 (Km) (4)
I. Jenis Permukaan			
a. Aspal	42.33	42.33	43.64
b. Kerikil	8.56	10.56	12.56
c. Tanah	27.74	25.74	21.47
d. Lainnya	18.54	18.54	19.50
Jumlah	97.17	97.17	97.17
II. Kondisi Jalan			
a. Baik	36.57	40.52	42.52
b. Sedang	55.08	53.08	51.70
c. Rusak	2.40	2.53	1.50
d. Rusak Berat	3.12	1.04	1.45
Jumlah	97.17	97.17	97.17
III. Kelas Jalan			
a. Kelas I	0.00	0.00	0.00
b. Kelas II	11.19	11.19	11.19
c. Kelas III	0.00	0.00	0.00
d. Kelas IIIA	17.69	17.69	17.69
e. Kelas IV	0.00	0.00	0.00
f. Kelas V	21.52	21.25	21.52
g. Lainnya	46.77	46.77	46.77
Jumlah	97.17	96.90	97.17

BPS Kabupaten Kendal

Sumber data : Kantor Kecamatan Kaliwungu

Catatan :

TABEL : 10.4

**Banyaknya Jembatan Desa
Kecamatan Kaliwungu
Tahun : 2008**

Desa	Jembatan			
	Besi	Beton	Kayu	Bambu
(1)	(2)	(3)	(4)	(5)
01. Kumpulrejo	0	4	0	0
02. KarangTengah	0	3	0	0
03. Sarirejo	0	4	0	0
04. Krajan Kulon	0	4	0	0
05. Kutoharjo	0	7	0	0
06. Nolakerto	0	4	0	0
07. Sumberejo	0	3	0	0
08. Mororejo	0	7	0	0
09. Wonorejo	0	4	0	0
Jumlah 2008	0	40	0	0
2007	0	40	0	0
2006	0	40	0	0

BPS Kabupaten Kendal

Sumber data : Kantor Kecamatan Kaliwungu

Catatan :

TABEL : 10.5

**Pendapatan PJKA Di Stasiun Kaliwungu
Kecamatan Kaliwungu
Tahun : 2008**

Jenis Pendapatan	2006	2007	2008
(1)	(Rp.) (2)	(Rp.) (3)	(Rp.) (4)
1. Bagasi	0	0	0
2. Penumpang	11,870,500	13,862,500	13,862,500
3. Barang Hantaran	0	0	0
4. Lain - lain	21,813,259	1,852,180	1,852,180
Jumlah	33,683,759	15,714,680	15,714,680

BPS Kabupaten Kendal

Sumber data : PJKA Stasiun Kaliwungu

Catatan :

TABEL : 11.1
Banyaknya Televisi, Radio, Listrik PLN Dan Telephon
Kecamatan Kaliwungu
Tahun : 2008

Desa	Televisi	Radio	Listrik PLN	Telephon
(1)	(2)	(3)	(4)	(5)
01. Kumpulrejo	242	92	549	16
02. KarangTengah	179	106	594	11
03. Sarirejo	944	312	1,160	82
04. Krajan Kulon	1,118	188	1,832	134
05. Kutoharjo	1,192	161	1,974	126
06. Nolakerto	960	338	1,124	25
07. Sumberejo	708	298	1,421	85
08. Mororejo	1,172	218	1,162	6
09. Wonorejo	760	131	538	5
Jumlah 2008	7,275	1,844	10,354	490
2007	7,026	1,854	10,143	486
2006	6,921	1,897	10,022	360

BPS Kabupaten Kendal

Sumber data : Statistik Kecamatan Kaliwungu

Catatan :

TABEL : 12.1

**Banyaknya Lapangan Olahraga
Kecamatan Kaliwungu
Tahun : 2008**

Desa	Sepak Bola	Volley	Bulu Tangkis	Tenis
(1)	(2)	(3)	(4)	(5)
01. Kumpulrejo	0	2	2	0
02. KarangTengah	0	2	4	0
03. Sarirejo	0	1	3	1
04. Krajan Kulon	0	2	8	0
05. Kutoharjo	1	3	6	0
06. Nolakerto	0	2	3	0
07. Sumberejo	1	3	3	1
08. Mororejo	2	4	5	0
09. Wonorejo	1	3	2	0
Jumlah 2008	5	22	36	2
2007	5	22	3	2
2006	5	22	34	2

BPS Kabupaten Kendal

Sumber data : Kantor Kecamatan Kaliwungu

Catatan :

TABEL : 13.1
Banyaknya Surat Pemberitahuan Pajak terdaftar
Kecamatan Kaliwungu
Tahun : 2008

Desa	Banyaknya
	Surat Pemberitahuan Pajak Terdaftar
(1)	(2)
01. Kumpulrejo	1,085
02. KarangTengah	1,037
03. Sarirejo	2,112
04. Krajan Kulon	2,448
05. Kutoharjo	3,186
06. Nolakerto	2,946
07. Sumberejo	2,974
08. Mororejo	2,688
09. Wonorejo	1,645
Jumlah 2008	20,121
2007	19,977
2006	19,601

Sumber data : BKK Kecamatan Kaliwungu

Catatan :

BPS Kabupaten Kendal

TABEL : 13.2

**Pemasukan Pajak Bumi Dan Bangunan
Kecamatan Kaliwungu**

Tahun : 2008

Desa	Pemasukan PBB
	(000)
(1)	(2)
01. Kumpulrejo	22,901,866.00
02. KarangTengah	48,747,212.00
03. Sarirejo	43,460,406.00
04. Krajan Kulon	59,266,621.00
05. Kutoharjo	59,294,098.00
06. Nolakerto	600,454,337.00
07. Sumberejo	230,963,974.00
08. Mororejo	407,203,924.00
09. Wonorejo	22,999,100.00
Jumlah 2008	1,495,291,538.00
2007	1,097,059,220.00
2006	1,035,032,540.00

BPS Kabupaten Kendal

Sumber data : BKK Kecamatan Kaliwungu

Catatan : Termasuk PBB Perusahaan

TABEL : 13.3
Banyaknya Pinjaman , Sisa Pinjaman Dan Barang Jaminan Di Pegadaian
Kecamatan Kaliwungu
Tahun : 2008

GOLONGAN	Pinjaman	Sisa Pinjaman	Barang Jaminan
	Yang Diberikan	Yang Diberikan	Yang Diterima
(1)	(Rp. 000,-)	(Rp. 000,-)	(Buah)
(2)	(3)	(4)	
A	957,299,160	147,548,000	8,458
B	6,335,759,000	1,542,178,000	19,858
C	29,224,770,000	7,656,235,000	21,447
D	112,550,000	22,000,000	4
E	0	0	0
F	0	0	0
Jumlah 2008	36,630,378,160	9,367,961,000	49,767
2007	26,600,094,000	7,167,335	51,951
2006	22,282,281	5,751,258	53,328

BPS Kabupaten Kendal

Sumber data : Perum Pegadaian Kaliwungu

Catatan :

TABEL : 13.4

Banyaknya Transaksi Keuangan Menurut Jenisnya Di Pegadaian Kaliwungu
Kecamatan Kaliwungu

Tahun : 2008

Bulan	Kredit		Pelunasan		Lelang	
	Barang Jaminan (Buah)	Uang Pinjaman (Rp. 000,-)	Barang Jaminan (Buah)	Uang Pinjaman (Rp. 000,-)	Barang Jaminan (Buah)	Uang Pinjamn (Rp. 000,-)
(1)	(2)	(3)	(4)	(5)	(6)	(7)
01. Januari	4,487	2,844,614	4,152	2,449,878	56	11,145
02. Pebruari	4,098	2,757,557	3,984	2,453,685	48	14,061
03. Maret	4,438	3,015,990	4,580	2,791,512	44	6,975
04. April	4,119	2,904,591	4,359	2,753,197	53	14,417
05. Mei	4,194	3,106,981	4,135	2,677,272	43	14,075
06. Juni	4,141	3,003,044	3,906	2,599,345	48	22,609
07. Juli	4,439	3,606,309	4,158	3,054,683	38	18,825
08. Agustus	4,141	3,144,026	4,234	3,162,718	65	18,021
09. September	3,364	2,552,669	4,825	3,446,176	33	1,764
10. Oktober	4,024	2,951,054	3,576	2,651,349	69	27,796
11. Nopember	4,092	3,239,282	3,564	2,901,047	52	31,828
12. Desember	4,177	3,285,780	3,879	2,980,929	55	16,519
Jumlah 2008	49,714.00	36,411,897	49,352	33,921,791	604	198,035
2007	51,951.00	26,708,594	51,714	25,111,075	868	181,442
2006	53,328.00	22,282,281	52,339	20,811,284	474	44,541

BPS Kabupaten Kendal

Sumber data : Perum Pegadaian Kaliwungu

Catatan :