

STATISTIK DAERAH KECAMATAN WOYLA TIMUR

2014



<http://acehbaratrab.bps.go.id>



**BADAN PUSAT STATISTIK
KABUPATEN ACEH BARAT**



STATISTIK DAERAH
KECAMATAN WOYLA TIMUR
2014

STATISTIK DAERAH KECAMATAN WOYLA TIMUR 2014

ISSN :

No. Publikasi :

Katalog BPS :

Ukuran Buku :

Jumlah Halaman : 11

Naskah :

Koordinator Statistik Kecamatan Woyla Timur

Gambar Kulit :

Koordinator Statistik Kecamatan Woyla Timur

Diterbitkan Oleh :

Badan Pusat Statistik Kabupaten Aceh Barat

Dicetak Oleh :

Boleh dikutip dengan menyebutkan sumbernya



KATA SAMBUTAN

Publikasi Statistik Daerah Kecamatan Woyla Timur 2014 diterbitkan oleh Badan Pusat Statistik Kabupaten Aceh Barat berisi berbagai data dan informasi terpilih seputar Kecamatan Woyla Timur yang dianalisis secara sederhana untuk membantu pengguna data memahami perkembangan pembangunan serta potensi yang ada di Kecamatan Woyla Timur.

Publikasi Statistik Daerah Kecamatan Woyla Timur 2014 diterbitkan untuk melengkapi publikasi-publikasi statistik yang sudah terbit secara rutin setiap tahun. Berbeda dengan publikasi-publikasi yang sudah ada, publikasi ini lebih menekankan pada analisis.

Materi yang disajikan dalam Statistik Daerah Kecamatan Woyla Timur 2014 memuat berbagai informasi/indikator terpilih yang terkait dengan pembangunan di berbagai sektor di Kecamatan Woyla Timur dan diharapkan dapat menjadi bahan rujukan/kajian dalam perencanaan dan evaluasi kegiatan pembangunan.

Kritik dan saran konstruktif berbagai pihak kami harapkan untuk penyempurnaan penerbitan mendatang. Semoga publikasi ini mampu memenuhi tuntutan kebutuhan data statistik, baik oleh instansi/dinas pemerintah, swasta, kalangan akademisi maupun masyarakat luas.

Kepala Badan Pusat Statistik
Kabupaten Aceh Barat

Dara Dian, SE



KATA PENGANTAR

Dengan memanjatkan puji syukur kehadiran Allah SWT, kami selaku Koordinator Statistik Kecamatan (KSK) Woyla Timur Kabupaten Aceh Barat telah dapat menyelesaikan publikasi Statistik Daerah Kecamatan Woyla Timur Tahun 2014.

Publikasi Statistik Daerah Kecamatan Woyla Timur 2014 ini menyajikan data-data yang dikumpulkan dari berbagai kegiatan Badan Pusat Statistik (BPS) Aceh Barat selama tahun 2014 serta instansi pemerintah, swasta, dan instansi non pemerintah lainnya. Data yang disajikan berupa informasi dan indikator terpilih yang terkait dengan pembangunan di Aceh Barat secara umum serta secara khusus di Kecamatan Woyla Timur sendiri. Publikasi ini berbeda dengan publikasi lainnya karena lebih menekankan pada analisis dari data yang tersedia.

Kritik dan saran dari berbagai pihak sangat kami harapkan untuk penyempurnaan penyusunan buku ini pada penerbitan yang akan datang, semoga hasil publikasi ini dapat memenuhi kebutuhan analisis data statistik baik oleh instansi pemerintah, swasta kalangan akademisi maupun masyarakat luas.

Kami menyampaikan penghargaan dan ucapan terima kasih kepada semua pihak terutama Bapak Kepala BPS Kabupaten Aceh Barat beserta teman-teman seperjuangan di BPS dan kepada Bapak Camat Woyla Timur yang telah memberikan bantuan dan motivasi hingga terwujudnya penyusunan buku ini.

Koordinator Statistik Kecamatan
Woyla Timur

M. Nazaruddin, Z, SP



DAFTAR ISI

1. Geografi dan Iklim	1	8. Industri Pengolahan	8
2. Pemerintahan	2	9. Transportasi dan Komunikasi	9
3. Penduduk	3	10. Perdagangan	10
4. Pendidikan	4		
5. Kesehatan	5		
6. Perumahan	6		
7. Pertanian	7		

Secara Administrasi Kecamatan Woyla Timur terdapat 26 desa. Dilihat dari topografi wilayah, terdapat 1 desa yang berada di luar kawasan hutan, 21 di tepi/sekitar hutan dan 4 desa berada di daerah di dalam kawasan hutan

Kecamatan Woyla Timur merupakan salah satu kecamatan yang ada di Kabupaten Aceh Barat. Pusat kota kecamatan berjarak kurang lebih 43 km dari ibu kota kabupaten.

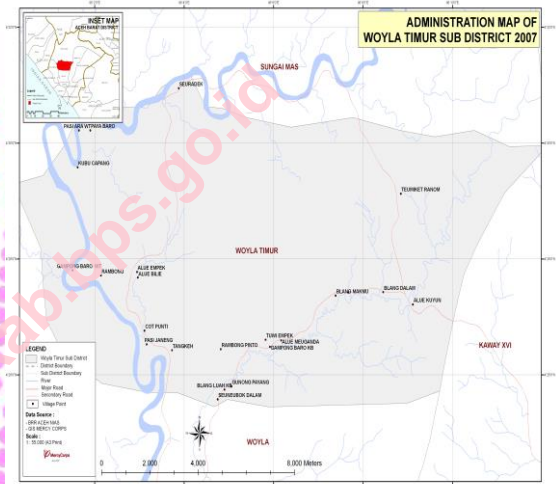
Kecamatan Woyla Timur berbatasan langsung dengan Kecamatan Kecamatan Sungai Mas Kecamatan Woyla, Kecamatan Woyla Barat, dan Kecamatan Pantou Reu.

Secara Administrasi Kecamatan Woyla Timur terdapat 26 desa. Dilihat dari topografi wilayah, terdapat 1 desa yang berada di luar kawasan hutan, 21 di tepi/sekitar hutan dan 4 desa berada di daerah di dalam kawasan hutan.

Suhu udara rata-rata sepanjang tahun 2013 adalah 26,6°C dengan suhu terendah 26,1°C pada bulan Agustus dan suhu tertinggi 27,5°C di bulan Maret. Kelembapan udara berkisar pada 89%.

Curah hujan pada tahun 2013 turun drastis dibanding tahun sebelumnya. Pada tahun 2013 rata – rata curah hujan Kabupaten Aceh Barat sebanyak 150,8 mm per bulan. Sedangkan rata – rata curah hujan tahun sebelumnya mencapai 397,3 mm per bulannya.

Peta Kecamatan Woyla Timur



Sumber : BPS Aceh Barat

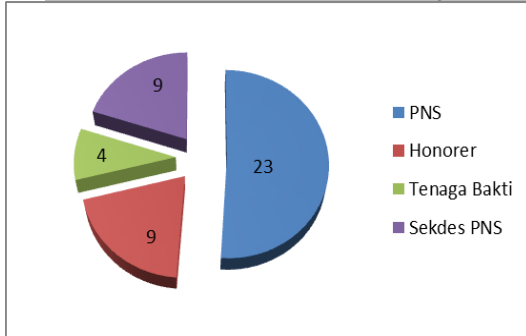
Statistik Geografi dan Iklim Kecamatan Woyla Timur

Uraian	Satuan	2011	2012	2013
Luas	Km ²	129,58	129,58	129,58
Suhu Udara Rata-rata	°C	26,5	26,7	26,6
Kelembaban Udara	%	86	87	89
Kecepatan Angin	Knot	3,0	2,58	2,6
Rata – rata Curah Hujan	mm	255,1	397,3	150,8
Hari Hujan	hari	217	173	189
Tekanan Udara	Atm	1.010,1	1.010,3	1.010,3

Sumber : BMKG Aceh Barat

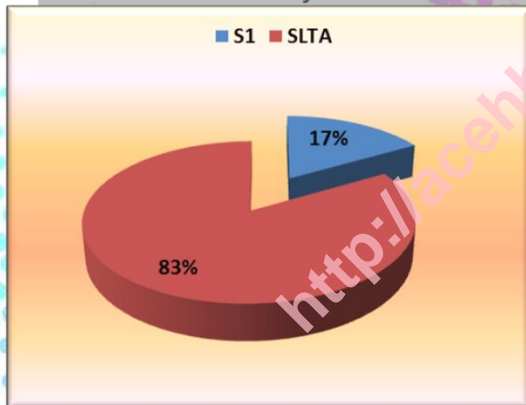
Pada tahun 2013 mayoritas jumlah Aparatur di kantor Kecamatan Woyla Timur adalah lulusan SLTP

Jumlah PNS Pemerintahan Kecamatan Woyla Timur



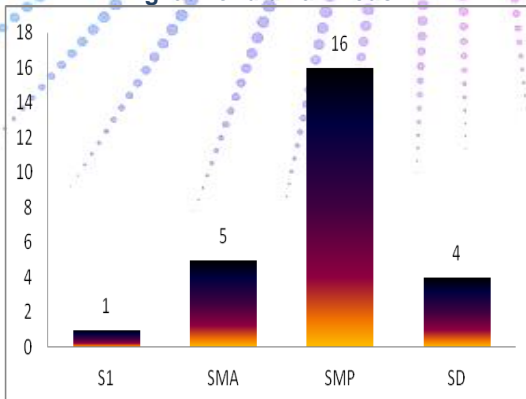
Sumber : Kecamatan Woyla timur

Persentase Pejabat PNS di Lingkungan Kecamatan Woyla Timur



Sumber : Kecamatan Woyla Timur

Tingkat Pendidikan Keuchik



Jumlah PNS Pemerintahan Kecamatan Woyla Timur sebanyak 45 orang yang terdiri dari 23 orang PNS Kecamatan, 9 orang Sekdes PNS, 9 orang staf Honorer, dan selebihnya 4 orang Tenaga Bakti.

Kapasitas pejabat PNS dilingkungan Kecamatan Woyla Timur sudah baik, ini dapat dilihat dari pejabat yang pendidikannya S-1 yaitu sebesar 17 % dan berpendidikan SLTA sebesar 83 %.

Di Kecamatan Woyla Timur terbagi 2 mukim. Sedangkan jumlah Kepala Desa di dalam Kecamatan Woyla Timur sebanyak 26 Kepala Desa. Setiap desa rata-rata terbagi kedalam 3 dusun yang di pimpin oleh seorang Kepala Dusun yang secara keseluruhan berjumlah 78.

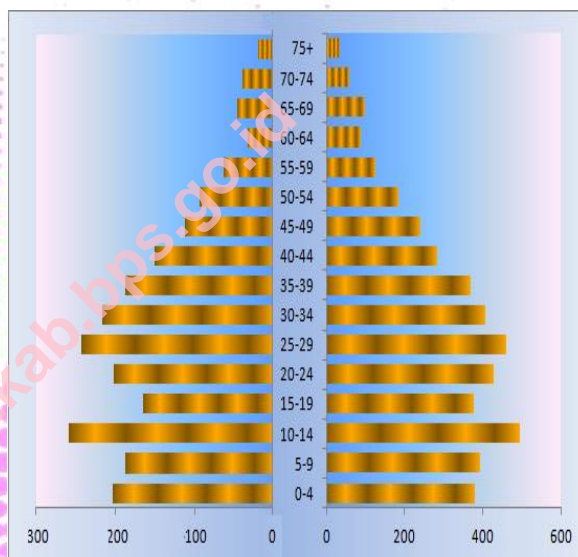
Dilihat menurut latar belakang pendidikannya Keuchik di Kecamatan Woyla Timur terbagi kedalam empat kelompok pendidikan yaitu pendidikan Sarjana 3,8 %, SMA 19,2 %, dan SMP 61,5 % dan SD 15,3 %

Angka kelahiran penduduk di Kecamatan Woyla Timur pada tahun 2013 meningkat
Menyebabkan pertumbuhan penduduk
ikut bertambah.

Piramida Penduduk Kecamatan Woyla Timur memberikan gambaran masih tingginya angka kelahiran dan kematian. sebagian besar penduduk kecamatan woyla Timur dominannya masuk dalam kategori kelompok umur muda. Angka kelahiran Kecamatan Woyla Timur relatif sama dilihat dari penduduk usia 0 – 4 dengan penduduk usia 5 - 9 tahun.

Berdasarkan hasil konferensi dari sensus penduduk 2010, penduduk Kecamatan Woyla Timur didominasi kelompok umur usia produktif (15 – 64) sebesar 66,92 persen ditahun 2010. Sedangkan untuk usia tidak produktif sekitar 33,08 persen (masing-masing 28,83 persen untuk usia 0 – 14 tahun dan 4,25 persen untuk usia 65+ tahun. Sehingga tingkat ketergantungan (dependency ratio) tahun 2013 di Kecamatan Woyla Timur sebesar 49,44 persen. Artinya bahwa dalam setiap 100 penduduk usia produktif menanggung sekitar 49 orang usia tidak produktif.

Piramida Penduduk Kecamatan Woyla Timur
2013



Sumber : Kecamatan Woyla Timur Dalam Angka

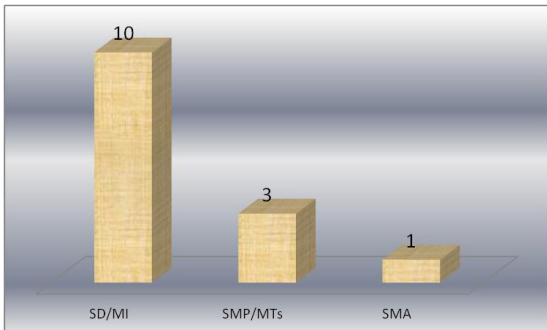
Beberapa Indikator Kependudukan
Kecamatan Woyla Timur 2011 – 2013

Uraian	Satuan	2011	2012	2013
Jlh. Penduduk	Jiwa	4 233	4 324	4 416
Pertumbuhan Penduduk	%	2,34	(2,28)	2,74
Kepadatan Penduduk	Jiwa/Km ²	32,9	47,1	33,3
Sex Ratio	%	102,1	99,11	101,2
Dependency Ratio	%	49,44	49,44	49,44

Sumber : Aceh Barat Dalam Angka

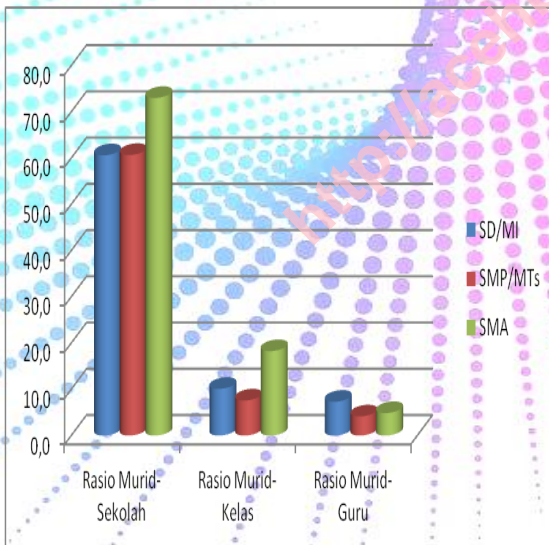
Jumlah SD/MI sebanyak 10 Unit, SLTP 3 unit, SLTA 1 unit. Dengan rincian Sekolah Dasar di Kecamatan Woyla Timur berjumlah 9 unit dan Madrasah Ibtidaiyah 1 unit, Sekolah Lanjutan Tingkat Pertama (SLTP) sebanyak 3 unit, sedangkan Sekolah Lanjutan Tingkat Atas (SLTA) hanya 1 unit.

Jumlah Sekolah Di Kecamatan Woyla Timur



Sumber : Kecamatan Woyla Timur Dalam Angka 2014

Rasio Murid-Sekolah, Murid-Kelas dan Murid-Guru di Kecamatan Woyla Timur Tahun 2013



Sumber : Kecamatan Woyla Timur Dalam Angka 2014

Sekolah merupakan sarana untuk meningkatkan pengetahuan dan sumber daya manusia. Di Kecamatan Woyla Timur terdapat sekolah umum dan sekolah agama, Semuanya berstatus Negeri. Jumlah SD/MI sebanyak 10 Unit, SLTP 3 unit, SLTA 1 unit. Dengan rincian Sekolah Dasar di Kecamatan Woyla Timur berjumlah 9 unit dan Madrasah Ibtidaiyah 1 unit, Sekolah Lanjutan Tingkat Pertama (SLTP) sebanyak 3 unit dan, sedangkan Sekolah Lanjutan Tingkat Atas (SLTA) hanya 1 unit.

Pada tahun ajaran 2013/2014, SD/MI di Kecamatan Woyla Timur rata-rata menampung 66 murid. Mengingat jenjang pendidikan dasar terdiri atas 6 kelas, dapat dikatakan bahwa tiap kelas berisi rata-rata 11 murid. Sehingga dapat disimpulkan bahwa sekolah dasar di Kecamatan Woyla Timur masih mampu untuk menampung siswa. Begitu juga dengan jenjang pendidikan SLTP dan SLTA.

Selain itu rasio murid terhadap kelas pada tahun 2013/2014 pada tingkat pendidikan SD, SLTP dan SLTA berkisar antara 5-25 murid tiap kelasnya. Sehingga masih sangat mendukung suasana belajar mengajar yang nyaman mengingat daya tampung kelas maksimum adalah 40 siswa per kelas.

Rasio murid guru pada SD sampai SLTA hanya 3-6 murid per guru. Hal ini menunjukkan bahwa beban seorang guru dalam mengajar tidak terlampau berat.

Sarana Kesehatan dan Tenaga kesehatan merupakan 2 hal penting yang tidak dapat dipisahkan. Fasilitas kesehatan dan tenaga kesehatan yang memadai di wilayah pedesaan merupakan hal yang sangat penting untuk meningkatkan kesehatan masyarakat

Sarana Kesehatan dan Tenaga kesehatan merupakan 2 hal penting yang tidak dapat dipisahkan. Fasilitas kesehatan dan tenaga kesehatan yang memadai di wilayah pedesaan merupakan hal yang sangat penting untuk meningkatkan kesehatan masyarakat.

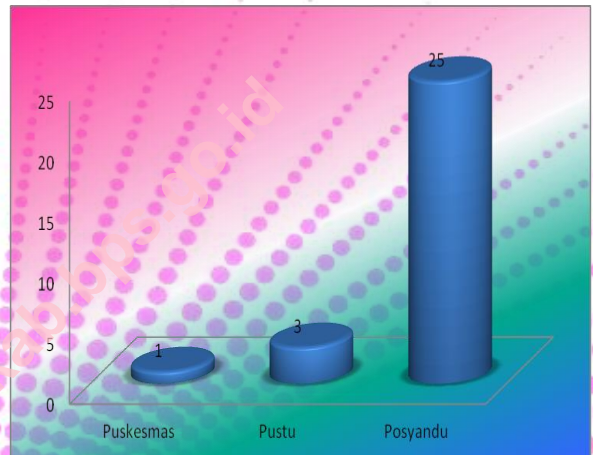
Jumlah Sarana kesehatan dalam wilayah Kecamatan Woyla Timur yang terdiri dari 26 Desa terdapat 1 Pukesmas, 3 Pustu, dan 25 Posyandu. Sarana kesehatan yang paling banyak adalah Posyandu yang berjumlah 25 unit, Sedangkan jumlah tenaga kesehatan di wilayah Woyla Timur yaitu 2 orang dokter, 14 orang bidan, 1 orang mantri, dan Dukun Bersalin 15 orang sedangkan jumlah terbanyak adalah dukun bersalin sebanyak 15 orang.

Kesadaran masyarakat terhadap kesehatan sudah baik di wilayah ini. Hal ini dapat dilihat dari beberapa indikator kesehatan dengan banyaknya warga yang berobat ke Pukesmas Pustu maupun Pustu terdekat. Persentase peserta KB aktif mengalami Kenaikan. Sedangkan persentase kelahiran oleh tenaga kesehatan turun 17,1 dari tahun Sebelumnya.

Kesadaran dalam Pemeriksaan kehamilan sangat dianjurkan untuk menjaga kesehatan ibu dan janinnya. Pemeriksaan kehamilan ini dilakukan satu kali pada tiga bulan pertama (K1) dan dua kali pada tiga bulan terakhir (K4). Data dari Dinas Kesehatan menunjukkan adanya angka yang fluktuatif untuk memeriksakan kehamilannya di awal dan akhir kehamilan.

Jumlah Tempat Layanan Kesehatan

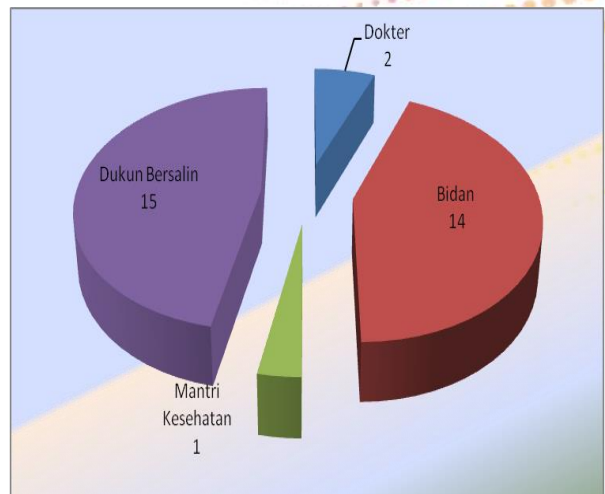
Kec. Woyla Timur tahun 2013



Sumber : Kecamatan Woyla Timur Dalam Angka 2014

Jumlah Tenaga Kesehatan

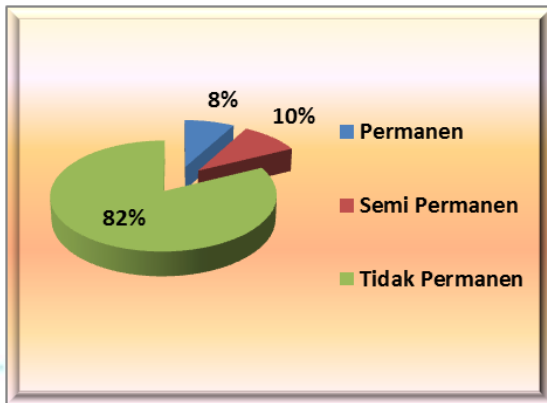
Kec. Woyla Timur tahun 2013



Sumber : Kecamatan Woyla Timur Dalam Angka 2014

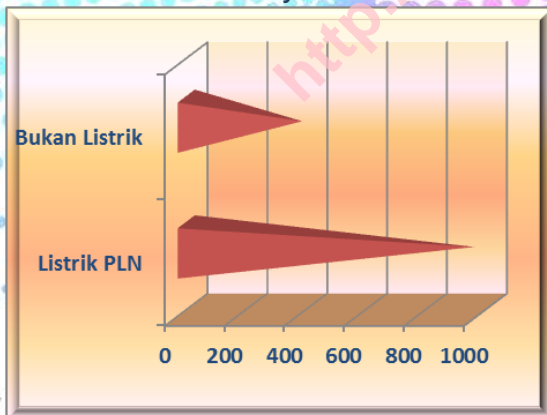
Setiap desa di Kecamatan Woyla Timur sudah menggunakan Listrik PLN. Terdapat 1.290 Rumah Tangga (82%) yang menggunakan listrik PLN dan 283 Rumah Tangga (18%) yang tidak menggunakan listrik PLN. ini disebabkan tingkat ekonomi sebagian kecil Rumah Tangga yang masih rendah

Persentase Rumah Permanen, Semi Permanen dan Tidak Permanen di Kecamatan Woyla Timur 2013



Sumber : Kecamatan Woyla Timur Dalam Angka 2014

Jumlah Rumah Tangga menurut Sumber Penerangan Dalam Kecamatan Woyla Timur Tahun 2013



Sumber : Kecamatan Woyla Timur Dalam Angka 2014

Kondisi rumah suatu wilayah akan mencerminkan tingkat kemajuan dan kesejahteraan wilayah tersebut, kualitas perumahan sendiri dapat diukur dari kondisi bangunan seperti bahan material yang digunakan, luas rumah dan kondisi sanitasi.

Jika dilihat dari segi kualitas bangunan, sumber penerangan, dan sumber air minum yang digunakan anggota rumah tangga, terdapat 3 jenis bangunan Rumah Tangga yaitu permanen, semi permanen dan tidak permanen. Dari data pada tahun terakhir dapat dilihat bahwa Yang terendah sebesar 8 % rumah tangga permanen, 10 % rumah tangga semi permanen, dan selebihnya 82 % rumah tangga tidak permanen. Ini membuktikan bahwa tingkat kesejahteraan penduduk di kecamatan ini belum mencukupi.

Sebagian desa di Kecamatan Woyla Timur sudah menggunakan Listrik PLN. Walaupun demikian masih banyak terdapat Rumah Tangga yang belum memanfaatkan Listrik PLN. Terdapat 963 Rumah Tangga (71%) yang menggunakan listrik PLN dan 388 Rumah Tangga (29%) yang tidak menggunakan listrik PLN. ini disebabkan tingkat ekonomi sebagian kecil Rumah Tangga yang masih rendah

Padi sawah merupakan komoditi unggulan utama di Kecamatan Woyla Timur Untuk produksi komoditi padi sawah pada tahun 2013 mengalami peningkatan sebesar 4.183 ton

Di Kecamatan Woyla timur pada tahun 2012 sampai 2013 luas panen untuk padi sawah dan tanaman pangan mengalami peningkatan. Luas panen padi sawah di Kecamatan Woyla Timur tahun 2013 mencapai 407 ha, angka ini mengalami peningkatan dari tahun sebelumnya. Hal ini karena dipengaruhi oleh bertambahnya luas tanam padi sawah. Kemudian luas panen jagung dan kacang tanah mengalami penurunan pada tahun 2013 masing-masing menjadi 7 dan 52 ha, sedangkan untuk luas panen ubi kayu mengalami peningkatan sebesar 8 ha.

Padi sawah merupakan komoditi unggulan utama di Kecamatan Woyla Timur. Untuk produksi komoditi padi sawah pada tahun 2013 mengalami peningkatan sebesar 1066 ton, sedangkan pada tahun 2012 hanya 1360 ton. Kemudian pada tahun 2013 komoditi jagung menurun 2,05 ton, kacang tanah juga mengalami penurunan produksi di tahun 2013 sebesar 93,60 sedangkan ubi kayu juga mengalami peningkatan sebesar 116,24 ton. Ini dipengaruhi oleh meningkatnya luas panen pada tahun 2013.

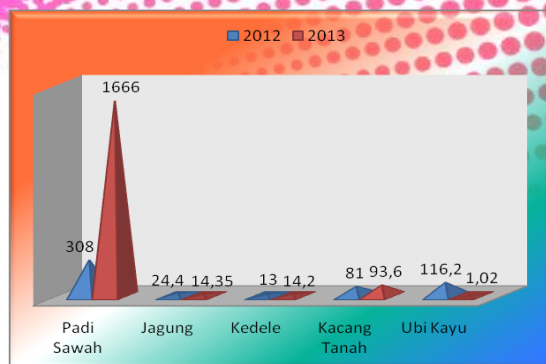
Produktivitas merupakan tingkat produksi persatuan luas lahan (ha). Bila dilihat dari tingkat produktivitas padi sawah, mengalami penurunan 4,11 ton/ha menjadi 4,09 ton/ha disepanjang tahun 2012 - 2013. Produktivitas komoditi jagung mengalami sedikit perubahan yaitu 2,04 menjadi 2,05 ton/ha., kacang tanah di sepanjang tahun 2012-2013 tidak mengalami perubahan yaitu 1,8 ton/ha. Sedangkan produktivitas ubi kayu tidak mengalami peningkatan masih 14,53 ton/ha.

Luas Panen Tanaman Pangan Tahun 2012-2013



Sumber : Kecamatan Woyla Timur Dalam Angka 2014

Produksi (Ton) Padi Sawah Dan Palawija Tahun 2012-2013



Sumber : Kecamatan Woyla Timur Dalam Angka

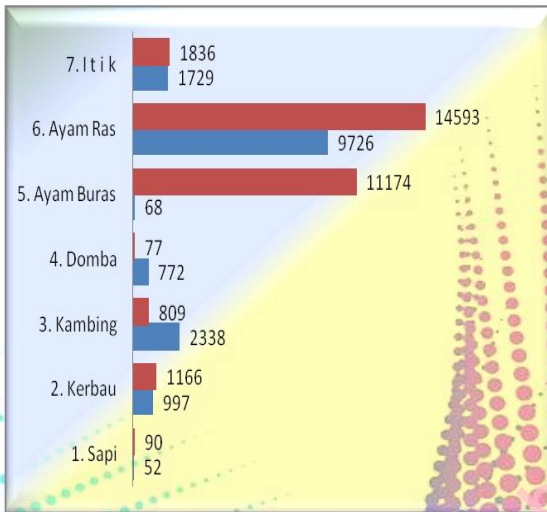
Produktivitas Padi Sawah Dan Palawija Tahun 2012-2013

Jeni Tanaman	2012	2013
Padi Sawah	4,11	4,09
Jagung	2,04	2,05
Kacang Tanah	1,8	1,8
Ubi Kayu	14,53	15,53

Sumber : Kecamatan Woyla Timur Dalam Angka

Di Kecamatan Woyla Timur komoditi ternak besar seperti sapi jumlah populasinya pada tahun 2013 meningkat, Populasi Kerbau menurun, ,Populasi kambing meningkat, Populasi domba meningkat, Populasi Ayam buras meningkat dan Populasi Ayam ras dari ada menjadi tidak ada serta populasi itik juga menurun.

Jumlah Populasi Ternak menurut Jenis Ternak Dalam Kecamatan Woyla Timur Tahun 2012 – 2013



Sumber : Kecamatan Woyla Timur Dalam Angka 2014

Produksi Budidaya Perikanan Dalam Kecamatan Woyla Timur Tahun 2012 – 2013

Perikanan	2012	2013
1. Kolam/Air Tawar	3,66	7,74
a. Ikan Mas	1,39	1,39
b. Mujair		
c. Ikan Nila	1,48	5,09
d. Ikan Lele	0,79	1,07
e. Ikan Lainnya	0	0,19
2. Perairan Umum	5,72	7,85
Jumlah (1+2)	9,38	15,59

Sumber : Kecamatan Woyla Timur Dalam Angka

Komoditas peternakan dibagi atas dua jenis yaitu ternak besar yang meliputi sapi, kerbau, kambing dan domba. Jenis berikutnya adalah ternak unggas yang meliputi ayam buras, ayam ras dan itik.

Di Kecamatan Woyla Timur komoditi ternak besar seperti sapi jumlah populasinya pada tahun 2013 meningkat sebesar dari 52 menjadi 90 ekor, . kerbau dari 997 menjadi 1166, kambing menurun dari 2338 menjadi 809, domba, ayam buras meningkat drastis dari 68 menjadi 11174 dan ayam ras serta itik juga meningkat populasinya masing-masing sebesar 9.726 ekor menjadi 14.593 ekor dan 1729 ekor menjadi 1836 ekor, sedangkan untuk populasi kambing menurun dari 2338 ekor menjadi 809ekor , 772 ekor menjadi 77 ekor untuk domba.

Di sektor perikanan Selama kurun waktu dua tahun terakhir, produksi kolam/air tawar dan perairan umum mengalami peningkatan yaitu sebesar 3,66 menjadi 7,74 ton/tahun di tahun 2013 sedangkan perairan umum juga mengalami peningkatan dari 9,38 menjadi 15,59 di tahun 2013.

Industri tradisional, jasa dan bahan bangunan masih sangat terbatas jumlahnya di Kecamatan Woyla Timur. Ini mengindikasikan bahwa pertumbuhan ekonomi dari tahun 2012 - 2013 masih rendah di daerah ini

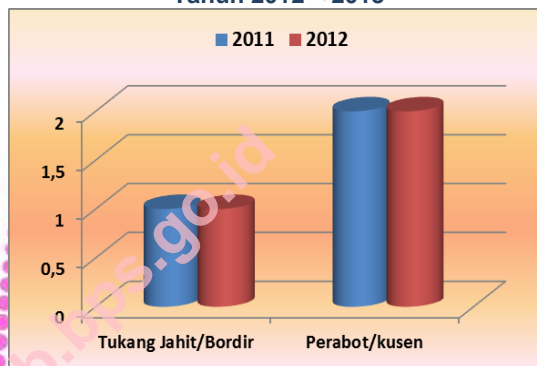
Industri tradisional, jasa dan bahan bangunan masih sangat terbatas jumlahnya di Kecamatan Woyla Timur. Ini mengindikasikan bahwa pertumbuhan ekonomi dari tahun 2012 - 2013 masih rendah di daerah ini.

Jumlah industri tradisional, seperti Tukang Jahit masih sama dari tahun 2012 – 2013 masih sama yaitu 1 unit usaha. Sedangkan untuk industri Bahan Bangunan masih tetap Sama di tahun 2013 dari tahun sebelumnya, yaitu 2 unit usaha. Sementara Industri yang lain masih belum ada yang bertambah.

Secara keseluruhan jumlah jenis industri jasa dalam 2 tahun terakhir juga tidak mengalami perubahan dari tahun 2012 jumlah reparasi sepeda, masih tetap sama sebanyak 1 unit usaha di tahun 2013. pada industri jasa lainnya seperti reparasi sepeda motor masih tetap sama yaitu 6 unit. Sedangkan reparasi mobil juga sama yaitu berjumlah 1 unit usaha di tahun 2013 dan usaha tambal ban juga di tahun 2013 masih tetap 1 unit.

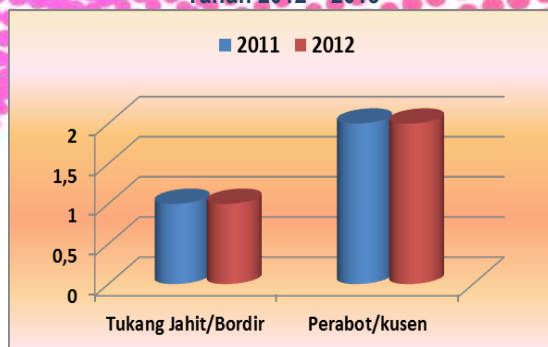
Jumlah Industri Bahan Bangunan atau Konstruksi menurut Jenis Industri Dalam Kecamatan Woyla Timur Tahun 2012 – 2013 masih berjumlah sama yaitu industri batu bata 2 unit, industri perabot/kusen/mobiler masih 12 unit, sedangkan industri batako masih tetap 2 unit di tahun 2013.

Jumlah Industri Tradisional dan Bahan Bangunan menurut Jenis Industri Dalam Kecamatan Woyla Timur Tahun 2012 – 2013



Sumber : Kecamatan Woyla Timur Dalam Angka

Jumlah Industri Jasa menurut Jenis Industri Dalam Kecamatan Woyla Timur Tahun 2012 – 2013



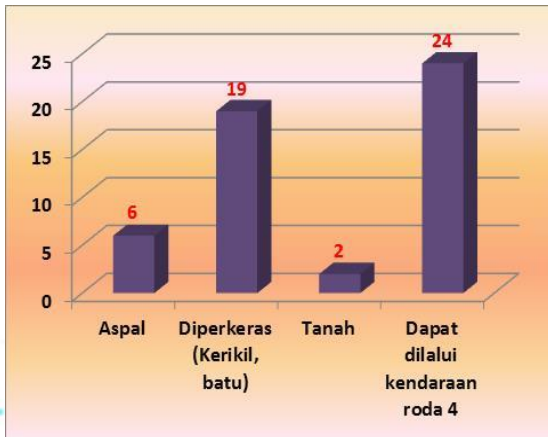
Sumber : Kecamatan Woyla Timur Dalam Angka

Jumlah Industri Bahan Bangunan/Konstruksi menurut Jenis Industri Dalam Kecamatan Woyla Timur Tahun 2012 – 2013

Jenis Industri	Jumlah Industri (Unit)	
	2012	2013
Batu Bata	-	-
Batako	-	-
Perabot/Kusen/Mobiler	2	2
Bahan Bangunan dari Besi/Kaca	-	-
Jumlah	2	2

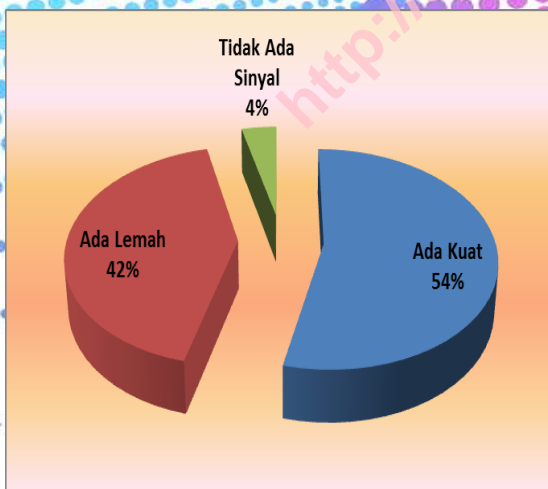
Jalan merupakan sarana transportasi yang sangat berperan dalam menunjang roda pertumbuhan ekonomi. Sedangkan dalam Komunikasi Selama setahun terakhir di beberapa desa dalam penerimaan sinyal masih lemah

Jenis Permukaan Jalan Utama Antar Desa Dalam Kecamatan Woyla Timur Tahun 2013



Sumber : Kecamatan Woyla Timur Dalam Angka 2014

Keberadaan Sinyal Telepon Genggam/Handphone Dalam Kecamatan Woyla Timur Tahun 2013



Sumber : Kecamatan Woyla Timur Dalam Angka 2014

Dalam Suatu wilayah sarana transportasi sangat diperlukan untuk kelancaran dan penunjang roda perekonomian. Majunya sarana transportasi disuatu daerah akan meningkatkan arus perdagangan sehingga hasil pertanian, serta produk usaha industri rumah tangga dapat lebih mudah dipasarkan dari desa ke kota atau ke daerah lain. Harga hasil produksi pun lebih menjadi lebih bersaing.

Dari data tahun terakhir jenis permukaan jalan di wilayah di Kecamatan Woyla Timur terdapat 6 desa yang jalan utamanya sudah diaspal, kemudian sebanyak 19 desa yang jalan utamanya masih berupa kerikil/batu. Dan 2 desa masih berupa tanah. Dilihat dari kondisinya sebagian besar desa sudah dapat dilalui kendaraan roda empat. Hanya 2 desa yang belum bisa dilalui kendaraan roda 4.

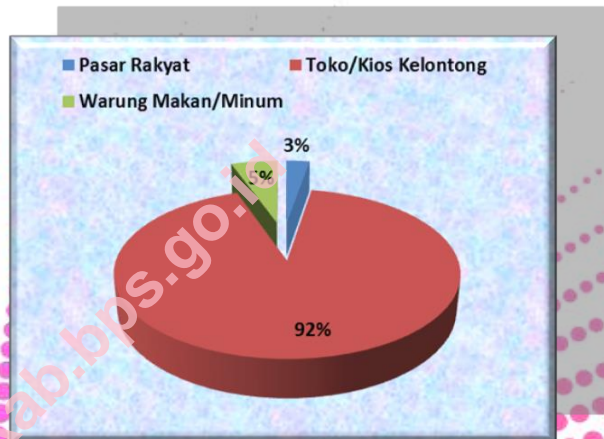
Kelancaran dalam komunikasi sangat berpengaruh dengan keberadaan sinyal Telepon Genggam. Selama setahun terakhir di beberapa desa dalam penerimaan sinyal masih lemah yaitu sekitar 42 % atau 11 desa, sementara 1 desa masih tidak ada sinyal. Sedangkan 14 desa atau 54 % dalam penerimaan sinyal Telepon Genggam sudah dapat diterima dengan baik.

Sarana perekonomian rakyat tertinggi dan yang tersebar hampir semua desa adalah toko/kios kelontong sebesar 84%, warung makan/minum sebesar 14% dan yang paling sedikit adalah pasar rakyat dengan persentase 2%.

Roda perekonomian yang berjalan di wilayah Kecamatan Woyla Timur dapat dilihat dari banyaknya sarana perekonomian rakyat. Pada Tahun 2013 Toko/warung Kelontong masih sama dengan tahun 2012. Begitu pula halnya dengan warung makan/minum tidak mengalami peningkatan. Dan didukung juga dengan adanya Pasar Rakyat sebesar 3 % di Kecamatan Woyla Timur.

Jumlah Koperasi di Kecamatan Woyla Timur pada tahun 2013 berjumlah 4 unit diantaranya Koperasi Hutan Rakyat bertambah 3 unit dari tahun sebelumnya, Koperasi Pegawai Negeri masih tetap yaitu 1 unit, Koperasi Serba Usaha bertambah sebanyak 1 unit, serta Koperasi Unit Usaha hanya 1 unit. Jumlah Koperasi di Kecamatan Woyla Timur masih sangat sedikit jumlahnya ini dipengaruhi oleh pemahaman masyarakat di wilayah ini masih kurang.

Sarana Perekonomian Rakyat Di Kecamatan Woyla Timur Tahun 2013



Sumber : Kecamatan Woyla Timur Dalam Angka 2014

Jumlah Koperasi Di Kecamatan Woyla Timur Tahun 2012-2013



Sumber : Kecamatan Woyla Timur Dalam Angka 2014

DATA

MENCERDASKAN BANGSA



BADAN PUSAT STATISTIK KABUPATEN ACEH BARAT

JL. SISINGAMANGARAJA NO. 2 MEULABOH

TELP (0655) 7009023

E-mail : bps1107@bps.go.id

Homepage : <http://acehbaratkab.bps.go.id>