

“Kecamatan Amen Dalam Angka 2010” merupakan publikasi series tahunan yang menyajikan berbagai fakta statistik hingga keadaan tahun 2009 untuk level kecamatan. Data statistik yang disajikan merupakan data resmi yang dihimpun dari berbagai sumber, baik lewat mekanisme sensus, survei maupun kompilasi produk administrasi.

Dengan keseratan informasi tersebut, para perencana, perumus kebijakan, peneliti dan akademisi dapat menjadikannya sebagai salah satu sumber penting dalam penyediaan data statistik yang faktual, valid dan terpercaya.

# DATA

MENCERDASKAN BANGSA



**BADAN PUSAT STATISTIK  
KABUPATEN LEBONG**

KOMPLEKS PERKANTORAN JALUR DUA LEBONG  
Fax. (0738)21442, E-mail : [bpslebong@gmail.com](mailto:bpslebong@gmail.com)



KATALOG BPS : 1102001.1707030

# KECAMATAN AMEN

AMEN DISTRICT

# DALAM ANGKA 2010

IN FIGURES



**BADAN PUSAT STATISTIK  
KABUPATEN LEBONG**

*BPS-STATISTIC LEBONG REGENCY*

KATALOG BPS : 1102001.1707051

NO. PUBLIKASI : 17070.1011

# KECAMATAN AMEN DALAM ANGKA 2010

*AMEN DISTRICT IN FIGURES 2010*



**BADAN PUSAT STATISTIK  
KABUPATEN LEBONG**  
*BPS-STATISTIC LEBONG REGENCY*

**KECAMATAN AMEN DALAM ANGKA 2010**

*AMEN DISTRICT IN FIGURES 2010*

**No. Publikasi / Publication Number : 17070.1011**

**Katalog BPS / BPS Catalogue : 1102001.1707051**

**Ukuran Buku / Book Size : 21 cm x 15 cm**

**Jumlah Halaman / Number of Pages : 21 + xxiii halaman / pages**

**Naskah / Manuscript :**

**BPS Kabupaten Lebong**

*BPS-Statistic Lebong Regency*

**Penyunting / Editor :**

**BPS Kabupaten Lebong**

*BPS-Statistic Lebong Regency*

**Gambar dan Grafik / Figures and Charts :**

**BPS Kabupaten Lebong**

*BPS-Statistic Lebong Regency*

**Gambar Kulit / Cover Design :**

**BPS Kabupaten Lebong**

*BPS-Statistic Lebong Regency*

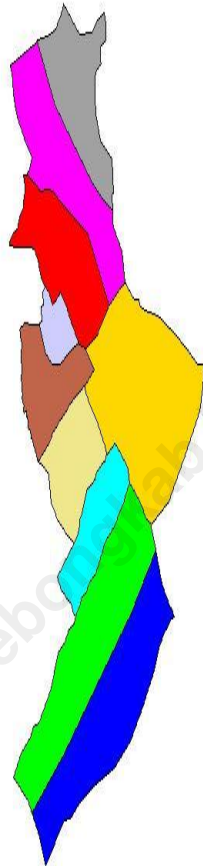
**Diterbitkan oleh / Published by :**

**BPS Kabupaten Lebong**

*BPS-Statistic Lebong Regency*

**Boleh dikutip dengan menyebutkan sumbernya /May be cited with  
reference to the source**

# Peta Wilayah Kecamatan Amen



1707051000.shp

- AMEN
- GARUT
- NANGAI TAYAU
- NANGAI TAYAU SAT
- PYANG MBIK
- SELEBAR JAYA
- SUKAU MERGO
- SUKAU RAJO
- SUNGAI GERONG
- TALANG BUNUT





## **Arti dan Makna Lambang Kabupaten Lebong**

Persegi lima bermakna Suku Rejang memegang teguh Agama Islam dan terdiri dari 4 (empat) suku 5 (lima) dengan raja. Dasar warna hijau melambangkan Kabupaten Lebong adalah dataran yang subur.

Didalam persegi lima terdapat lukisan yang diartikan:

1. Padi dan kopi bermakna :

- ♦ Sumber kehidupan masyarakat Kabupaten Lebong,
- ♦ Ikatan lima menunjukkan Suku Rejang berasal Jang tiang empat lima dengan raja dan pembentukan Kabupaten Lebong pertama kali terdiri dari lima kecamatan,
- ♦ Padi berjumlah 17 butir menunjukkan tanggal kemerdekaan Republik Indonesia,
- ♦ Kopi berjumlah 13 daun menunjukkan tanggal peresmian/pelantikan bupati pertama Kabupaten Lebong pada tanggal 3 Januari 2004.

2. Cerano melambangkan masyarakat Kabupaten Lebong memegang teguh adat istiadat dalam budaya.

3. Gunung melambangkan bahwa Kabupaten Lebong ini dikelilingi oleh pegunungan dan hutan.

4. Bintang keemasan melambangkan Kabupaten Lebong adalah penghasil emas dan masyarakatnya mempunyai cita-cita yang tinggi.

5. Tulisan Kabupaten Lebong menunjukkan wilayah pemerintahan dalam bingkai Negara Kesatuan Republik Indonesia.

6. Motto Swarang Patang Stumang memiliki pengertian Suku Rejang sangat mendambakan persatuan dan kesatuan, rasa senasib sepenanggungan berat sama dipikul ringan sama dijinjing, pahit sama-sama dibuang manis sama-sama dimakan.

## **KATA PENGANTAR**

Publikasi KECAMATAN AMEN DALAM ANGKA 2010 diterbitkan Badan Pusat Statistik Kabupaten Lebong, untuk memberikan informasi dan gambaran umum di Kecamatan Amen. Tujuannya agar dapat menunjang kebutuhan akan data dalam perencanaan daerah khususnya, maupun masyarakat luas pada umumnya.

Pada akhirnya, Penulis mengucapkan terima kasih kepada bapak camat Amen yang memberikan bantuan baik secara moril maupun kesediaan memberikan data. Kami menyadari walaupun publikasi ini telah disiapkan sebaik-baiknya, mungkin tak luput dari kesalahan. Oleh karena itu saran dan kritik sangat kami harapkan untuk lebih menyempurnakan publikasi ini.

Tubei, November 2010  
KSK

Rey Ronald Purba, A.Md  
NIP. 19870518 200902 1 001

## **DAFTAR ISI**

KATA PENGANTAR.....	v
DAFTAR ISI.....	vi
DAFTAR TABEL.....	vii
DAFTAR GRAFIK.....	ix
PENJELASAN UMUM.....	x
TINJAUAN UMUM.....	xii
TABEL-TABEL.....	2

<http://lebongkab.bps.go.id>

## **DAFTAR TABEL**

1.1	Banyaknya Desa/Kelurahan di Kecamatan Amen Tahun 2009.....	2
1.2	Jarak Desa/Kelurahan ke Kantor Camat di Kecamatan Amen Tahun 2009.....	3
1.3	Jarak Desa/Kelurahan ke Ibu Kota Kabupaten Lebong di Kecamatan Amen 2009.....	4
1.4	Jumlah Penduduk berdasarkan Jenis Kelamin di Kecamatan Amen Mei 2010.....	5
1.5	Jumlah Rumah Tangga, Jumlah Penduduk dan rata-rata ART di Kecamatan Amen Mei 2010.....	6
1.6	Kelembagaan Kelompok Tani di rinci menurut kelas kelompok tani di Kecamatan Amen Tahun 2009.....	7
1.7	Jumlah Petugas Penyuluh Lapangan (PPL) di Kecamatan Amen Tahun 2009.....	8
1.8	Jumlah PPK, PPS dan TPS Pemilihan Kepala Daerah di Kecamatan Amen Tahun 2010.....	9
1.9	Banyaknya Sekolah Menurut Tingkat Pendidikan di Kecamatan Amen Tahun 2009.....	10
1.10	Banyaknya Guru Menurut Tingkat Pendidikan dan Jenisnya di Kecamatan Amen Tahun 2009.....	11
1.11	Banyaknya Murid Menurut Tingkat Pendidikan dan Jenisnya di Kecamatan Amen Tahun 2009.....	12
1.12	Banyaknya Kelas Menurut Tingkat Pendidikan di Kecamatan Amen Tahun 2009.....	13
1.13	Banyaknya Tamatan Sekolah Menurut Tingkat Pendidikan di Kecamatan Amen Tahun 2009.....	14
1.14	Jumlah Puskesmas di Kecamatan Amen Tahun 2009...	15
1.15	Jumlah Tempat Pelayanan KB di Kecamatan Amen Tahun 2009.....	16



1.16	Tahapan Keluarga Sejahtera di Kecamatan Amen Tahun 2009.....	17
1.17	Banyaknya Koperasi Menurut Jenisnya di Kecamatan Amen Tahun 2009.....	18
1.18	Banyaknya Anggota Koperasi Menurut Jenisnya di Kecamatan Amen Tahun 2009.....	19
1.19	Objek Wisata dan Jarak Lokasi dari Ibukota Kecamatan di Kecamatan Amen Tahun 2009.....	20
1.20	Benda Cagar Budaya dan Jarak Lokasi dari Ibukota Kecamatan di Kecamatan Amen Tahun 2009.....	21

<http://lebongkab.bps.go.id>

## **DAFTAR GRAFIK**

1.1	Perbandingan Jumlah Penduduk Berdasarkan Jenis Kelamin Tiap Desa/Kelurahan Mei 2010.....	xiii
1.2	Perbandingan Jumlah Penduduk Berdasarkan Jenis Kelamin di Kecamatan Amen Mei 2010.....	xiii
1.3	Jumlah Penduduk Tiap Desa/Kelurahan Kecamatan Amen Mei 2010.....	xiv
1.4	Jarak Ke Kantor Camat.....	xvi
1.5	Jarak Ke Ibukota Kabupaten.....	xvii
1.6	Perbandingan Jumlah Sekolah Menurut Tingkat Pendidikan di Kecamatan Amen Tahun 2009.....	xvi
1.7	Perbandingan Jumlah Murid dan Guru di Kecamatan Amen Tahun 2009.....	xx

<http://lebongkab.bps.go.id>

## PENJELASAN UMUM

Tanda-tanda, satuan-satuan dan lain-lainnya yang digunakan dalam publikasi ini, adalah sebagai berikut:

### 1. TANDA-TANDA

Data tidak tersedia .....	:	-
Data belum tersedia .....	:	...
Data dapat diabaikan .....	:	0
Tanda decimal .....	:	,
Angka sementara .....	:	x
Angka sangat sementara .....	:	xx
Data tidak dapat ditampilkan .....	:	NA

### 2. SATUAN / *UNITS*

kilometer (km) .....	:	1.000 meter
hektar (ha) .....	:	10.000 m <sup>2</sup>
kilogram (kg) .....	:	1.000 gram
kwintal (kw) .....	:	100 kg
liter .....	:	1 dm <sup>3</sup>
sak (untuk semen) .....	:	40 atau 50 kg
ton .....	:	1000 kg

### **3. SINGKATAN**

KB	:	Keluarga Berencana
KUD	:	Koperasi Unit Desa
Puskesmas	:	Pusat Kesehatan Masyarakat
Pemda	:	Pemerintah Daerah
TPS	:	Tempat Pemungutan Suara
PPS	:	Panitia Pemungutan Suara
PPK	:	Panitia Pengawas Kecamatan
KPN	:	Koperasi Pegawai Negeri
SMU	:	Sekolah Menengah Umum
SMP	:	Sekolah Menengah Pertama
MI	:	Madrasah Ibtidayah
SLTA	:	Sekolah Lanjutan Tingkat Atas
TK	:	Taman Kanak-kanak
SD	:	Sekolah Dasar
BPS	:	Badan Pusat Statistik
UKM	:	Usaha Kecil Menengah
KPU	:	Komisi Pemilihan Umum
RSUD	:	Rumah Sakit Umum Daerah
Posyandu	:	Pos Pelayanan Terpadu
TDUP	:	Tanda Daftar Usaha Perdagangan
Kopkar	:	Koperasi Karyawan

## **TINJAUAN UMUM**

### **I Geografis**

Secara geografis, Kecamatan Amen dikelilingi oleh empat kecamatan di Kabupaten Lebong, dengan batas-batas wilayah sebagai berikut:

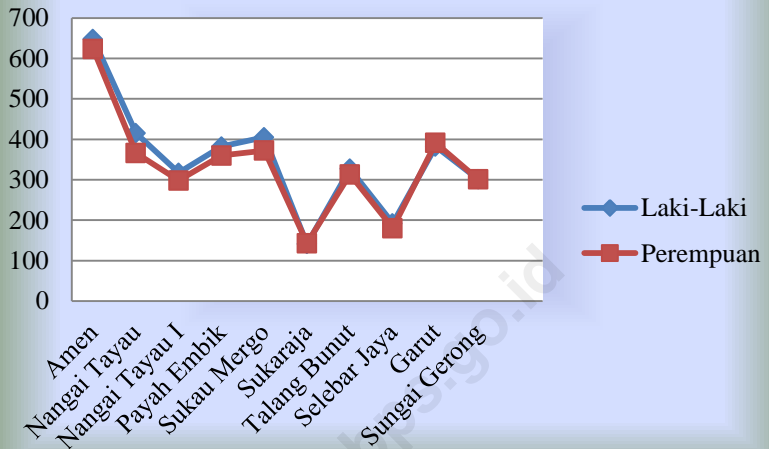
- Sebelah utara berbatasan dengan Kecamatan Uram Jaya dan Lebong Utara;
- Sebelah selatan berbatasan dengan Kecamatan Lebong Utara;
- Sebelah timur berbatasan dengan Lebong Tengah;
- Sebelah barat berbatasan dengan Kecamatan Lebong Utara, Lebong Atas;

Adapun luas Kecamatan Amen sesuai dengan angka estimasi Badan Pertahanan Nasional (BPN) adalah 3.926 Ha.


### **II Penduduk**

Adapun Jumlah Penduduk Kecamatan Amen berdasarkan angka sementara Sensus Penduduk Mei 2010 adalah 6.857 jiwa dengan perbandingan 51,2 % laki-laki dan 48,8 % perempuan. Adapun perbandingan antara penduduk laki-laki dan perempuan dapat di lihat pada grafik berikut:

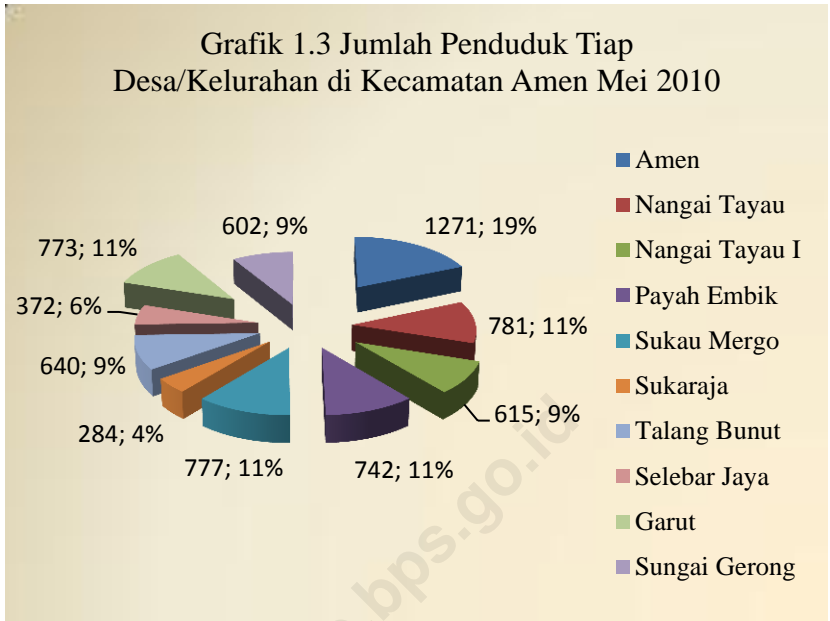
Grafik 1.1 Perbandingan Jumlah Penduduk Berdasarkan Jenis Kelamin Tiap Desa/Kelurahan Mei 2010



Grafik 1.2 Perbandingan Jumlah Penduduk berdasarkan Jenis Kelamin Mei 2010



Grafik 1.3 Jumlah Penduduk Tiap Desa/Kelurahan di Kecamatan Amen Mei 2010



Dari grafik diatas dapat dijelaskan bahwa jumlah penduduk terbesar ada di tiga daerah yaitu Kelurahan Amen, Nangai Tayau dan Desa Sukau Mergo, masing masing; 1271 Jiwa, 781 Jiwa dan 777 Jiwa. Sedangkan dua daerah penduduk terkecil adalah Desa Sukaraja dan Desa Selebar Jaya masing masing; 284 Jiwa dan 372 Jiwa.

Selain itu, dari grafik selanjutnya jelas terlihat bahwa Jumlah Penduduk di Kecamatan Amen masih didominasi Laki-Laki dengan selisih hanya 2, 4 % ( 163 Jiwa).

Sedangkan Tingkat Kepadatan Penduduk per- $\text{km}^2$  adalah  $176 \text{ Jiwa}/\text{km}^2$  dari konversi  $1 \text{ Ha} = 0,01 \text{ km}^2$ , maka didapat:

$$\text{Tingkat Kepadatan Penduduk} = \frac{\text{Jumlah Penduduk (Jiwa)}}{\text{Luas Wilayah (km}^2\text{)}}$$
$$\text{Tingkat Kepadatan Penduduk} = \frac{6.857}{39,26} = 175,66$$

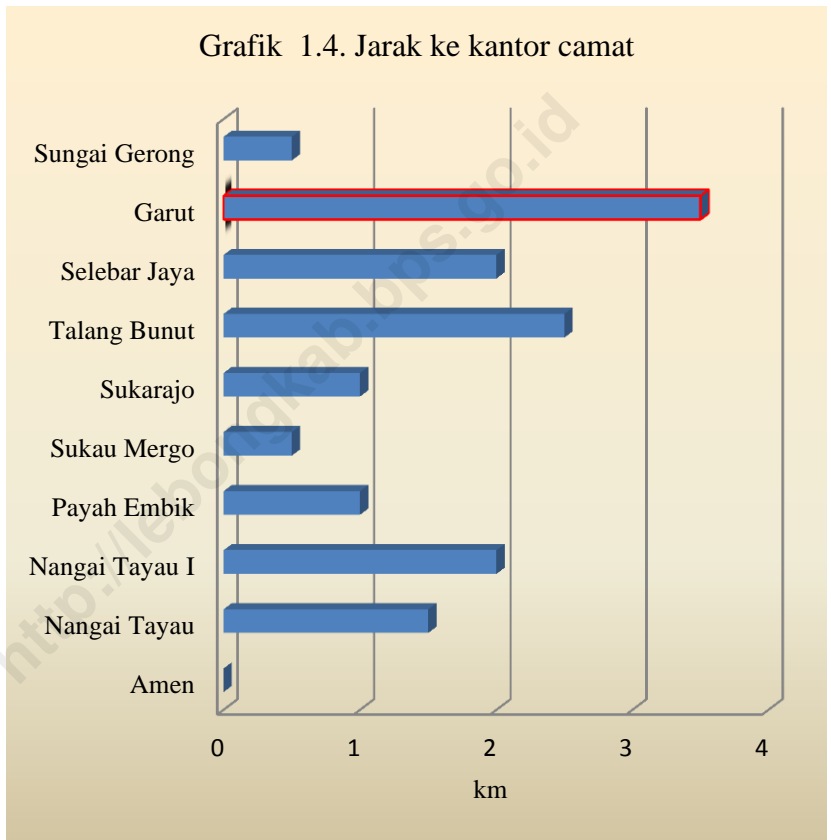
Adapun sebagian besar klasifikasi keluarga di Kecamatan Amen ini adalah keluarga sejahtera yaitu sekitar 607 keluarga sedangkan keluarga pra sejahtera sekitar 358 keluarga.

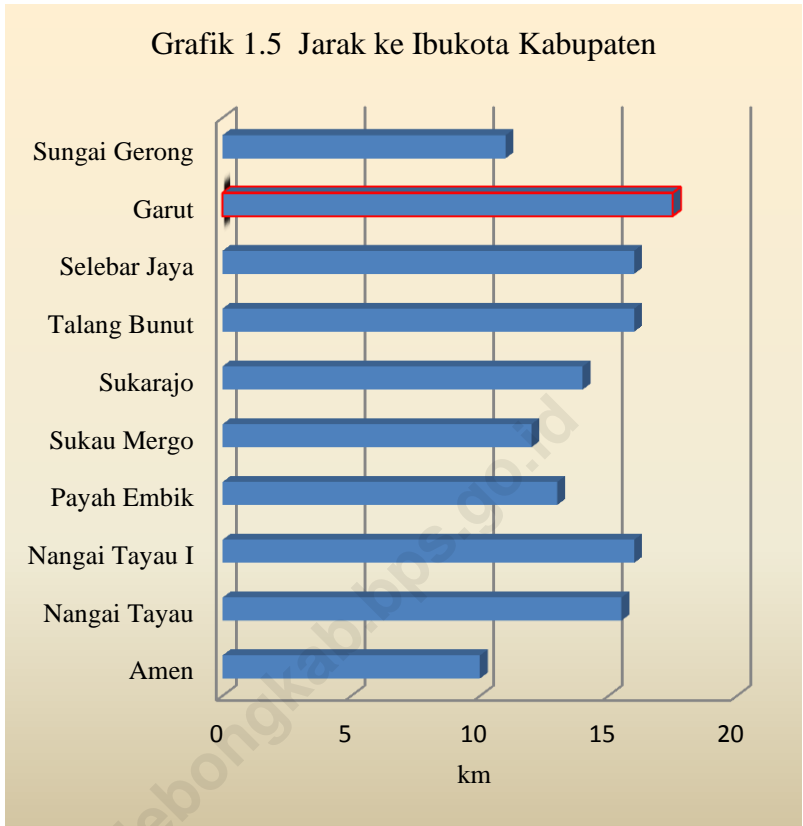
### **III Pemerintahan**

Kecamatan Amen terdiri dari 9 desa dan 1 kelurahan, yaitu, Kelurahan Amen, Nangai Tayau, Nangai Tayau I, Payah Embik, Sukau Mergo, Sukaraja, Talang Bunut, Selebar Jaya, Garut dan Sungai Gerong. Dimana letak antar desa dengan pusat pemerintah tidak begitu jauh untuk ditempuh sehingga masyarakat tidak terlalu sulit jika berurusan dengan pemerintah setempat.



Desa yang paling dekat dengan pusat pemerintahan adalah Kelurahan Amen dan Sukau Mergo sekitar 0.5 km dan Desa Garut adalah desa terjauh yaitu sekitar 3,5 km. Perbandingan jarak antara masyarakat desa dengan aparat pemerintahan dapat dilihat pada grafik berikut:





Dari grafik diatas terlihat jelas bahwa Desa Garut adalah desa yang paling jauh dengan ibukota Kabupaten Lebong) yaitu sekitar 17.5 km dan desa selebar jaya sekitar 16 km.

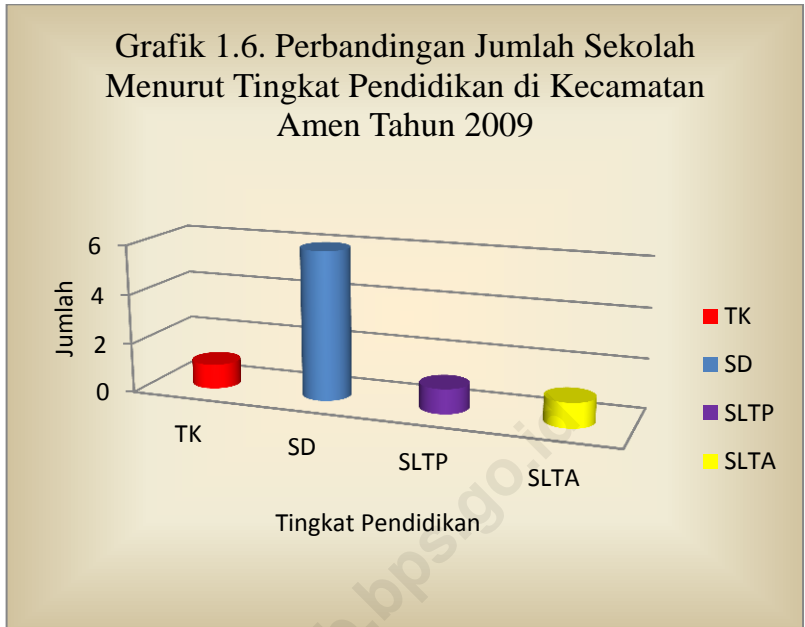
Sedangkan untuk Jumlah PPK, PPS dan TPS pada Pemilihan Umum Kepala Daerah Bupati dan Wakil Bupati Kabupaten Lebong Tahun 2010 di Kecamatan Amen secara berturut-turut adalah 1, 10 dan 17 buah.

#### **IV. Pendidikan**

Adapun jumlah sekolah yang telah berdiri di Kecamatan amen adalah 9 buah sekoah yang terdiri dari 1 TK, 6 SD , 1 SLTP dan 1 Sekolah Lanjutan Tingkat Atas (SLTA).

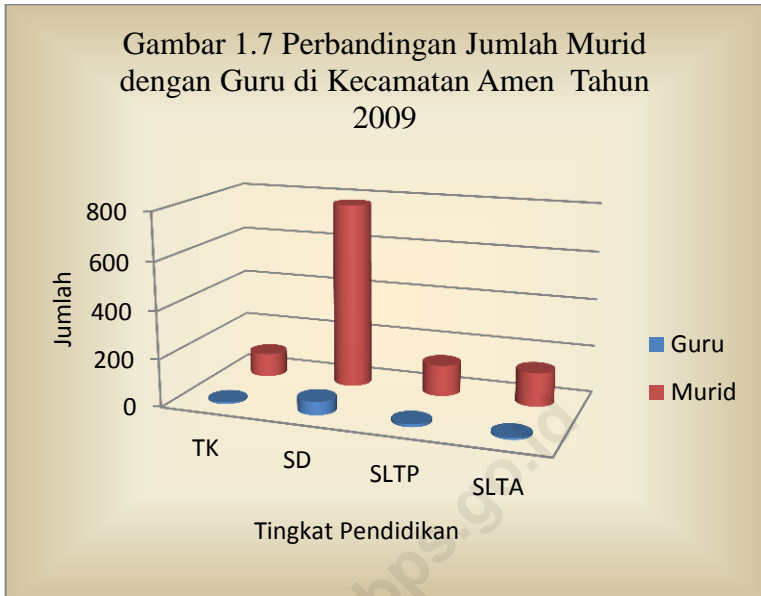
Untuk melihat perbandingan Jumlah Sekolah menurut tingkat pendidikan dan jenisnya dapat diperlihatkan oleh grafik sebagai berikut:

Grafik 1.6. Perbandingan Jumlah Sekolah Menurut Tingkat Pendidikan di Kecamatan Amen Tahun 2009



Dari grafik diatas jelas terlihat bahwa jumlah sekolah tingkat TK, SLTP dan SLTA masih relatif sedikit dibanding sekolah tingkat SD yang sudah cukup banyak.

Untuk perbandingan banyaknya murid dan guru yang mengajar di kecamatan Amen dapat dipresentasikan pada grafik sebagai berikut:



Sedangkan perbandingan guru dengan murid di Kecamatan Amen dapat dihitung dengan rumus:

$$Rasio = \frac{\text{Jumlah Murid}}{\text{Jumlah Guru}}$$

Sehingga dapat hitung rasio guru dengan murid tingkat TK adalah 12,5, tingkat SD 13,6, tingkat SLTP 10,92 dan SLTA 15,8. Sedangkan untuk tingkat rasio keseluruhannya adalah 13,38 dengan pengertian bahwa untuk seorang guru di kecamatan amen dapat mengajar 13 sampai 14 murid.

Dari grafik dan penjelasan sebelumnya dapat dijabarkan bahwa jumlah murid dengan guru secara grafis cukup baik karena nilai rasio yang tidak begitu tinggi,

Dalam era globalisasi ini diperlukan perubahan pola pikir penduduk agar lebih memperhatikan pendidikan, karena pendidikan merupakan modal dasar generasi muda agar dapat bersaing dalam menghadapi kemajuan ilmu pengetahuan dan teknologi.

Adapun jumlah kelas menurut tingkat pendidikan yang tersedia di kecamatan lebong tengah adalah 47 dengan rincian 4 buah kelas TK, 36 kelas pada tingkat SD, sedangkan untuk tingkat SLTP dan SLTA masing-masing 4 dan 3 Kelas. Dengan jumlah murid yang ditamatkan pada tahun 2009 sebanyak 154 siswa dengan rincian 50 anak TK, 85 murid SD dan 19 siswa SLTA.

## **V. Kesehatan**

Jumlah puskesmas di Kecamatan Amen ada sebanyak 3 buah, dengan rincian 1 Puskesmas, 1 PUSTU dan 1 puskesmas keliling sedangkan jumlah tempat pelayanan KB di Kecamatan Amen tersebar di beberapa tempat, yaitu 7 posyandu, 24 sub.PPKB, 7 PPKB dan 1 klinik.

Dari jumlah Posyandu yang tersedia dengan jumlah desa/kelurahan yang ada di kecamatan amen jelas bahwa tingkat Pelayanan KB masih kurang, karena diharapkan setiap desa/kelurahan diharapkan telah memiliki fasilitas Pelayanan KB tersendiri.

## **VI Koperasi**

Dari segi Perekonomian, khususnya ditinjau dari segi perkembangan Koperasi di Kecamatan Amen, telah berdiri 6 buah koperasi dengan rincian, 2 KUD, 1 KSU ,1 KPN, 1 KSP dan 1 Unit Koperasi Karyawan (KOPKAR).

Adapun Jumlah anggota masing-masing jenis koperasi Tahun 2009 adalah:

1. KUD = 934 Orang
2. KSU = 72 Orang
3. KSP = 270 Orang
4. KPN = 163 Orang
5. KOPKAR = 30 Orang

Sehingga Total Anggota Koperasi di Kecamatan Amen adalah 1469 Orang.

## **VII Pariwisata**

Ditinjau dari segi perkembangan pariwisata, di Kecamatan Amen belum memiliki Objek Wisata maupun Cagar Budaya.



# TABEL-TABEL

<http://lebongkaapps.go.id>

## I TABEL -TABEL

Tabel 1.1 Banyaknya Desa/Kelurahan  
di Kecamatan Amen  
Tahun 2009

Jenis Desa/Kelurahan	Banyaknya
(1)	(2)
Desa	9
Kelurahan	1
Jumlah	10

Sumber: Bagian Pemerintahan Kabupaten Lebong

Tabel 1.2 Jarak Desa/Kelurahan ke Kantor Camat di Kecamatan Amen Tahun 2009

	(km)
Desa/Kelurahan	Jarak ke Kantor Camat
(1)	(2)
1. Amen	0
2. Nangai Tayau	1.5
3. Nangai Tayau I	2
4. Payah Embik	1
5. Sukau Mergo	0.5
6. Sukaraja	1
7. Talang Bunut	2.5
8. Selebar Jaya	2
9. Garut	3.5
10. Sungai Gerong	0.5

---

Sumber: Kantor Camat Amen

Tabel 1.3 Jarak Desa/Kelurahan ke  
Ibukota Kabupaten Lebong  
di Kecamatan Amen Tahun 2009

(km)

Desa/Kelurahan	Jarak ke Ibu Kota Kabupaten
(1)	(2)
1. Amen	10
2. Nangai Tayau	15.5
3. Nangai Tayau I	16
4. Payah Embik	13
5. Sukau Mergo	12
6. Sukaraja	14
7. Talang Bunut	16
8. Selebar Jaya	16
9. Garut	17.5
10. Sungai Gerong	11

Sumber: Kantor Camat Amen

Tabel 1.4 Jumlah Penduduk berdasarkan Jenis Kelamin di Kecamatan Amen Mei 2010\*)

Desa/Kelurahan	Jenis Kelamin		Jumlah
	Laki-Laki	Perempuan	
(1)	(2)	(3)	(4)
1. Amen	648	623	1271
2. Nangai Tayau	415	366	781
3. Nangai Tayau I	317	298	615
4. Payah Embik	382	360	742
5. Sukau Mergo	405	372	777
6. Sukaraja	141	143	284
7. Talang Bunut	327	313	640
8. Selebar Jaya	192	180	372
9. Garut	382	391	773
10. Sungai Gerong	301	301	602
Jumlah	3510	3347	6857

\*) Angka Sementara Hasil Sensus Penduduk 2010

Tabel 1.5 Jumlah Rumah Tangga , Jumlah Penduduk dan Rata-rata ART di Kecamatan Amen Mei 2010\*)

Desa/Kelurahan	Jumlah Rumah Tangga	Jumlah Penduduk (jiwa)	Rata-rata ART (jiwa)
(1)	(2)	(3)	(4)
1. Amen	338	1271	3
2. Nangai Tayau	224	781	3
3. Nangai Tayau I	152	615	4
4. Payah Embik	198	742	3
5. Sukau Mergo	198	777	3
6. Sukaraja	76	284	3
7. Talang Bunut	185	640	3
8. Selebar Jaya	102	372	3
9. Garut	196	773	3
10. Sungai Gerong	173	602	3
Jumlah	1842	6857	3

\*) Angka Sementara Hasil Sensus Penduduk 2010

Tabel 1.6 Kelembagaan Kelompok Tani di rinci menurut kelas Kelompok Tani di Kecamatan Amen Tahun 2009

(Buah)	
Kelas Kelompok Tani	Jumlah
(1)	(2)
Pemula	31
Lanjut	4
Madya	-
Utama	-
Jumlah	35

Sumber: Kantor BP4K Kabupaten Lebong

Tabel 1.7 Jumlah Petugas Penyuluh Lapangan (PPL)  
Di Kecamatan Amen Tahun 2009

(Orang)

Tenaga Penyuluh	Banyaknya
(1)	(2)
Fungsional	4
PNS	-
Kontrak	2
Penyuluh Swakarsa	35
Jumlah	41

Sumber: Kantor BP4K Kabupaten Lebong



Tabel 1.8 Jumlah PPK, PPS dan TPS  
Pemilihan Kepala Daerah di Kecamatan Amen  
Tahun 2010

Jenis	Jumlah
(1)	(2)
PPK	1
PPS	10
TPS	17

Sumber: KPU Kabupaten Lebong

Tabel 1.9 Banyaknya Sekolah Menurut Tingkat Pendidikan di Kecamatan Amen Tahun 2009

(Buah)

Tingkat Pendidikan	Jumlah
(1)	(2)
TK	1
SD	6
SLTP	1
SLTA	1
Perguruan Tinggi	-

Sumber: Dinas Pendidikan Nasional Pemuda dan Olahraga Kabupaten Lebong

Tabel 1.10 Banyaknya Guru Menurut Tingkat Pendidikan di Kecamatan Amen Tahun 2009

(Orang)	
Tingkat Pendidikan	Jumlah
(1)	(2)
TK	8
SD	57
SLTP	12
SLTA	9

Sumber: Dinas Pendidikan Nasional Pemuda dan Olahraga Kabupaten Lebong

Tabel 1.11 Banyaknya Murid Menurut Tingkat Pendidikan di Kecamatan Amen Tahun 2009

(Orang)

Tingkat Pendidikan	Jumlah
(1)	(2)
TK	100
SD	778
SLTP	131
SLTA	142

Sumber: Dinas Pendidikan Nasional Pemuda dan Olahraga Kabupaten Lebong

Tabel 1.12 Banyaknya Kelas Menurut Tingkat Pendidikan Di Kecamatan Amen Tahun 2009

(Buah)

Tingkat Pendidikan	Jumlah
(1)	(2)
TK	4
SD	36
SLTP	4
SLTA	3

---

Sumber: Diknaspota Kabupaten Lebong

Tabel 1.13 Banyaknya Tamatan Sekolah Tingkat Pendidikan di Kecamatan Amen Tahun 2009

(Orang)

Tingkat Pendidikan	Jumlah
(1)	(2)
TK	50
SD	85
SLTP	-
SLTA	19

Sumber : Diknaspora Kabupaten Lebong

Tabel 1.14 Jumlah Puskesmas  
Di Kecamatan Amen  
Tahun 2009

(Buah)

---

Jenis Puskesmas	Jumlah
(1)	(2)
Puskesmas	1
Puskesmas dengan RRI	-
PUSTU	1
Puskesmas Keliling	1

---

Sumber: Dinas Kesehatan Kabupaten Lebong

Tabel 1.15 Jumlah Tempat Pelayanan KB  
Di Kecamatan Amen  
Tahun 2009

(Buah)

---

Tempat Pelayanan KB	Jumlah
(1)	(2)
Posyandu	7
Sub. PPKB	24
PPKB	7
Klinik	1

---

Sumber: Badan Pemberdayaan Masyarakat PP dan  
KB Kabupaten Lebong



Tabel 1.16 Tahapan Keluarga Sejahtera di Kecamatan Amen Tahun 2009

(Keluarga)

Tahapan Keluarga	Jumlah
(1)	(2)
Keluarga Pra Sejahtera	358
Keluarga Sejahtera	607

Sumber: Badan Pemerintah Masyarakat PP dan KB  
Kabupaten Lebong

Tabel 1.17 Banyaknya Koperasi Menurut Jenisnya Di Kecamatan Amen Tahun 2009

(Buah)	
Jenis Koperasi	Jumlah
(1)	(2)
KUD	2
KSU	1
KSP	1
KPN	1
Koperasi Wanita	-
KOPKAR	1
<b>Jumlah</b>	<b>6</b>

Sumber: Dinas Koperasi, UKM dan Perindustrian Perdagangan Kabupaten Lebong

Tabel 1.18 Banyaknya Anggota Koperasi Menurut Jenisnya Di Kecamatan Amen Tahun 2009

(Orang)

Jenis Koperasi	Jumlah
(1)	(2)
KUD	934
KSU	72
KSP	270
KPN	163
Koperasi Wanita	-
KOPKAR	30
Jumlah	1.469

Sumber: Dinas Koperasi, UKM dan Perindustrian Kabupaten Lebong

Tabel 1.19 Objek Wisata dan Jarak Lokasi dari  
Ibukota Kecamatan  
Di Kecamatan Amen  
Tahun 2009

(km)	
Objek Wisata	Jarak dari Ibukota Kecamatan
(1)	(2)
-	-
-	-
-	-

---

Tabel 1.20 Benda Cagar Budaya Jarak Lokasi dari  
Ibukota Kecamatan  
Di Kecamatan Amen  
Tahun 2009

---

(km)

---

Benda Cagar Budaya	Jarak dari Ibukota Kecamatan
(1)	(2)
-	-
-	-

---

<http://lebongkab.bps.go.id>