

# **STATISTIK**

# **KECAMATAN UJAN MAS**

STATISTIK  
KECAMATAN UJAN MAS  
**2013**



**BADAN PUSAT STATISTIK  
KABUPATEN KEPAHLANG**

**STATISTIK DAERAH  
KECAMATAN UJAN MAS  
2013**

<http://kephialkacamatanmas.go.id>

## STATISTIK DAERAH KECAMATAN UJAN MAS 2012

No.Publikasi : 17080.1321  
Katalog BPS : 4102004.1708070  
UkuranBuku : 18,2 cm x 25,7 cm  
JumlahHalaman : 15 Halaman

Naskah : KSK Kecamatan Ujan Mas  
GambarKulit : Kantor Camat Ujan Mas  
DiterbitkanOleh : BPS Kabupaten Kepahiang  
DicetakOleh : KSK UJAN MAS

Boleh dikutip dengan menyebutkan sumbernya.

<http://kepahiangkab.bps.go.id>



## KATA PENGANTAR

Publikasi Statistik Daerah Kecamatan Ujan Mas 2013 di terbitkan oleh Badan Pusat Statistik Kabupaten Kepahiang yang berisi berbagai data dan informasi terpilih seputar Kecamatan Ujan Mas yang dianalisis secara sederhana untuk membantu pengguna data memahami perkembangan pembangunan serta potensi yang ada di Kabupaten Kepahiang.

Publikasi Statistik Daerah Kecamatan Ujan Mas 2013 diterbitkan untuk melengkapi publikasi-publikasi statistik yang sudah terbit secara rutin setiap tahun. Berbeda dengan publikasi-publikasi yang sudah ada, publikasi ini lebih menekankan pada analisis.

Materi yang disajikan dalam Statistik Daerah Kecamatan Ujan Mas 2013 memuat berbagai informasi/indikator terpilih yang terkait dengan pembangunan di berbagai sektor kabupaten dan diharapkan dapat menjadi bahan rujukan/kajian dalam perencanaan dan evaluasi kegiatan pembangunan.

Kritik dan saran konstruktif berbagai pihak kami harapkan untuk penyempurnaan penerbitan mendatang. Semoga publikai ini mampu memenuhi tuntutan kebutuhan data statistik, baik oleh instansi/dinas pemerintah, swasta, kalangan akademis maupun masyarakat luas.

Kepala Badan Pusat Statistik  
Kabupaten Kepahiang

Novrizal,SE  
NIP.19661102 199212 1 001



## KATA PENGANTAR

Assalamualaikum warrahmatullahi wabarakatuh.

Alhamdulillah, Puji dan Syukur kehadiran Allah SWT atas nikmat dan rahmatNya, Publikasi Statistik Daerah Kecamatan Ujan Mas 2013 ini dapat diselesaikan pada waktunya.

Publikasi Statistik Daerah Kecamatan Ujan Mas 2013 ini diterbitkan sebagai sarana informasi tentang pembangunan dan sarana di berbagai sektor di Kecamatan Ujan Mas hingga Kondisi Terakhir Tahun 2012 dan dapat menjadi bahan rujukan/kajian dalam perencanaan dan evaluasi kegiatan pembangunan.

Dalam publikasi ini tentunya masih jauh dari harapan baik itu mengenai isi maupun teknis penyusunan, dengan demikian kami harapkan kritik dan saran membangun dari berbagai pihak untuk penyempurnaan penerbitan mendatang. Diharapkan publikasi ini mampu memenuhi tuntutan kebutuhan data statistik, baik oleh instansi/dinas pemerintah, swasta, kalangan akademis maupun masyarakat luas.

Badan Pusat Statistik Kab. Kepahiang  
Koordinator Statistik Kecamatan  
Ujan Mas

**INDANG SATRIA,SE**  
**NIP.19830114 200312 1 003**



## DAFTAR ISI

1.	Keadaan Geografi.....	1
2.	Pemerintahan.....	2
3.	Kependudukan .....	3
4.	Pendidikan.....	4
5.	Kesehatan.....	5
6.	Pertanian .....	6
7.	Keuangan .....	7
8.	Perekonomian .....	8
9.	Agama .....	9
10	Keamanan.....	10

# KEADAAN GEOGRAFI

Memiliki wilayah seluas 9.308 hektar,  
Kecamatan Ujan Mas umumnya adalah  
kawasan hutan dan lahan pertanian.

# 1

Secara geografis, Kecamatan Ujan Mas berada *Di luar kawasan hutan*

Luas wilayah Kecamatan Ujan Mas adalah 9.308 ha dengan batas wilayah

Sebelah Utara Berbatasan dengan Kecamatan Merigi,

Sebelah Selatan Berbatasan dengan Kecamatan Kepahiang,

Sebelah Timur berbatasan dengan Kecamatan Curup Selatan Kab. Rejang Lebong,

Kecamatan Sindang Dataran Kab. Rejang Lebong,

Dan sebelah barat berbatasan dengan Kecamatan Pagar Jati Kabupaten Bengkulu Tengah.

Curah hujan tertinggi di Kecamatan Ujan Mas terjadi pada bulan April, November, dan Desember, sedangkan hari hujan yang terbanyak pada bulan Maret.



# 2

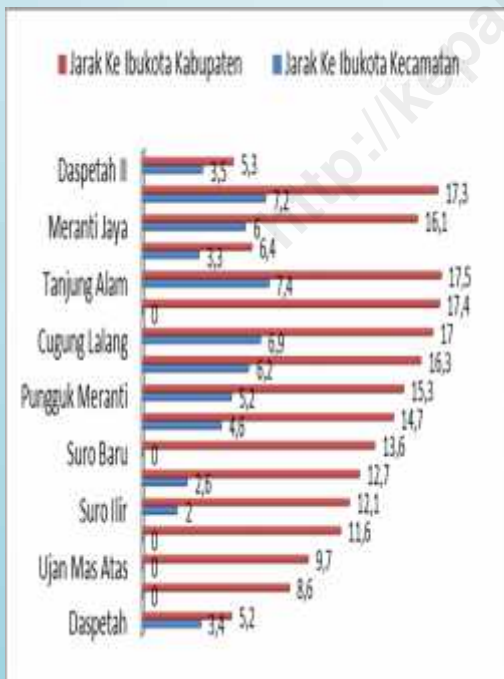


## Jumlah PNS di Instansi Pemerintahan Kecamatan Ujan Mas

Instansi	Golongan			
	I	II	III	IV
Kantor Kecamatan	0	7	8	2

Sumber : Kecamatan Ujan Mas Dalam Angka

## JARAK DESA KE KANTOR KECAMATAN, 2013



Wilayah Kecamatan Ujan Mas terdiri dari 16 desa dan 1 kelurahan, Kecamatan Ujan Mas mempunyai BPD setiap desa, sedangkan Satuan Lingkungan Setempat (SLS) terdiri atas 12 RT, 3 RW, dan 66 dusun.

Letak kantor Kecamatan berada di Kelurahan Ujan Mas Atas, sedangkan jumlah pegawai tetap berkisar 17 orang dan pegawai honorer berkisar 4 orang.



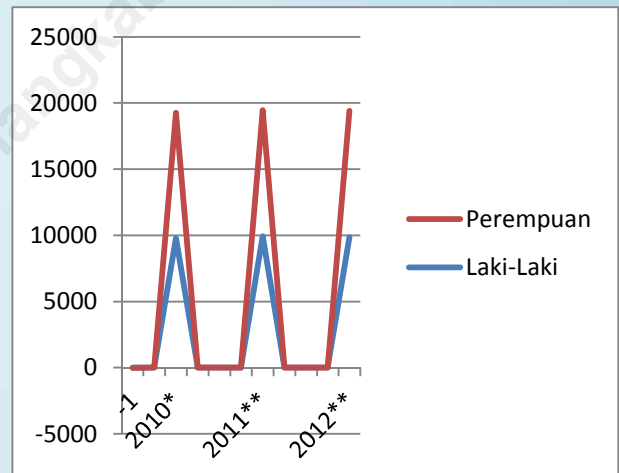


# 3

Wilayah Ujan Mas jumlah penduduknya 19.396 jiwa, laki-laki sebanyak 9.820 jiwa sedangkan perempuan sebanyak 9.576 jiwa. Penduduk terpadat di Kecamatan Ujan Mas ada di 2 wilayah yaitu desa Daspetah dan Kelurahan Ujan Mas Atas. Jumlah rumah tangga di Kecamatan Ujan Mas sebanyak 6.364 rumah tangga, sedangkan penduduk yang meninggal sebanyak 90 orang, yang lahir sebanyak 214 orang, penduduk datang sebanyak 50 orang dan yang pergi atau pindah dari wilayah Ujan Mas sebanyak 72 orang.

Jumlah keluarga buruh tani di Kecamatan Ujan Mas sebanyak 5.728 orang, komoditi yang terbanyak adalah tanaman padi, palawija dan perkebunan. Suku bangsa yang ada dikecamatan ini terdiri dari suku rejang, serawai dan jawa.

Grafik Jumlah Penduduk Menurut Jenis Kelamin dan Desa/Kelurahan tahun 2012



# 4



**Statistik Sekolah Berdasarkan Jenjang di Kecamatan Ujan Mas, 2012**

URAIAN	TK	SD	SMP	SMA/ SMK
Daspetah	-	1	-	-
Ujan Mas Bawah	-	1	-	-
Ujan Mas atas	-	1	-	1
Suro Lembak	-	-	-	-
Suro Ilir	-	1	-	-
Suro Muncar	-	1	-	-
Suro Baru	-	1	1	-
Pekalongan	-	1	-	1
Pungguk Meranti	-	-	-	-
Bumi Sari	-	1	-	-
Cugung Lalang	-	1	-	-
Suro Bali	-	1	-	-
Tanjung Alam	-	1	1	-
Pungguk Beringang	-	-	-	-
Meranti Jaya	1	1	-	-
Air Hitam	-	-	-	-
Daspetah II	-	1	1	-
Murid	39	2356	772	486

Pendidikan merupakan hak dasar hidup manusia, dan pemerintah berkewajiban menyediakan sarana dan prasarananya. Tentunya dengan peningkatan sarana prasarana baik itu jumlah maupun kualitas diharapkan dapat menjangkau lebih banyak masyarakat untuk dapat berpartisipasi di dunia pendidikan.

Lebih dari itu, selain sarana pendidikan seperti gedung sekolah, juga perlu dilengkapi dengan ketersediaan guru dengan komposisi yang memadai.

Di Kecamatan Ujan Mas, sudah ada sekolah dari TK hingga SMA. Seluruh sekolah yang ada di Kecamatan Ujan Mas adalah Sekolah Negeri dibawah Dinas Pendidikan Nasional dengan total sebanyak 18 (Delapan belas) sekolah.



# 5

Dalam mewujudkan masyarakat yang sejahtera, salah satu indikator yang perlu diperhatikan pemerintah adalah sarana dan tenaga kesehatan.

Wilayah Kecamatan Ujan Mas memiliki puskesmas, rumah bersalin, puskesmas pembantu, praktek bidan, poskesdes, polindes, posyandu dan apotek.

Sedangkan tenaga kesehatan di Kecamatan Ujan Mas meliputi dokter, bidan, mantri kesehatan, dan dukun bayi.

## STATISTIK KESEHATAN DI KECAMATAN UJAN MAS, 2013

FASILITAS KESEHATAN	JUMLAH
PUSKESMAS	2
PUSTU	5
POSYANDU	17
Rumah Bersalin	3
Praktek bidan	6
Pokesdes	2
Polindes	4
Apotek	1

TENAGA MEDIS	JUMLAH
Mantri Kesehatan	5
Bidan	27
Tenaga Kesehatan Lainnya	30
Dokter	1

Sumber: Kecamatan Ujan Mas dalam Angka, 2013

# 6



## Lahan Pertanian umumnya digunakan untuk Persawahan dan Perkebunan

### STATISTIK SEKTOR PERTANIAN DI KECAMATAN UJAN MAS, 2012

Uraian	Jumlah
Kelompok Tani	142
Jumlah Gapoktan	16
Jumlah PPL	17

Sumber : Kecamatan Ujan Mas dalam Angka, 2013

Peranan sektor pertanian sangat penting dalam perekonomian di Kabupaten Kepahiang, khususnya Kecamatan Ujan Mas.

Kelompok tani di Kecamatan Ujan Mas terdiri dari 142 kelompok tani, sedangkan Gapoktan berjumlah 16 Gapoktan.

### Luas dan Produksi Pertanian Kecamatan Ujan Mas , 2012

Tanaman	Luas (Ha)	Produksi (Ton)
Padi Sawah	2.219	10.672
Padi Ladang	80	166
Jagung	1367	6.054
Ubi Kayu	45	571
Ubi Jalar	108	1.046
Kacang Tanah	68	77
Kedelai	24	24
Jumlah	3.911	18.628

Sumber : Kecamatan Ujan Mas dalam Angka 2013

Di Wilayah Ujan Mas sebagian besar masyarakatnya bekerja sebagai petani dan jenis tanaman yang digarap oleh sebagian besar masyarakat Kecamatan Ujan Mas adalah padi sawah, padi darat, jagung, ubi kayu, ubi jalar, kacang tanah, dan kedelai, pada tahun 2011, luas panen padi sawah yang ada di kecamatan Ujan Mas seluas 2.232 Ha sedangkan produksi padi sawah 9.717 Ton.



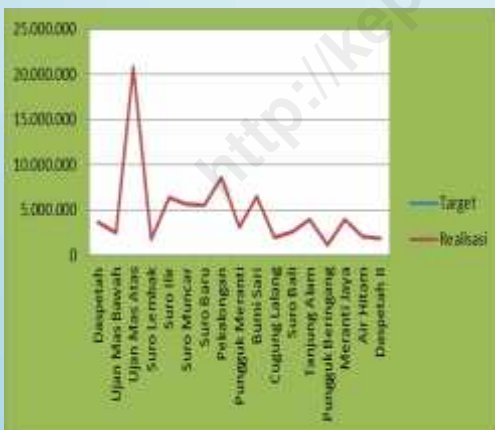
# 7

Alokasi dana DPDK/ADD di Kecamatan Ujan Mas pada 16 desa besarnya sama, hanya 1 kelurahan yang alokasinya tidak sama. Sedangkan penerimaan pajak dari target sebesar 100% terpenuhi seluruhnya.

## Target dan Realisasi Pajak Per Desa di Kecamatan Ujan Mas

Desa	Target	Realisasi	Persen
Daspetah	4.587.292	4.587.292	100
Ujan Mas Bawah	2.605.981	2.605.981	100
Ujan Mas Atas	23.996.904	23.996.904	100
Suro Lembak	1.926.101	1.926.101	100
Suro Ilir	7.083.781	7.083.781	100
Suro Muncar	5.990.339	5.990.339	100
Suro Baru	5.941.128	5.941.128	100
Pekalongan	9.655.194	9.655.194	100
Pungguk Meranti	3.396.790	3.396.790	100
Bumi Sari	7.344.922	7.344.922	100
Cugung Lalang	2.083.286	2.083.286	100
Suro Bali	2.712.204	2.712.204	100
Tanjung Alam	4.450.832	4.450.832	100
Pungguk Beringang	1.305.047	1.305.047	100
Meranti Jaya	4.709.261	4.709.261	100
Air Hitam	2.308.220	2.308.220	100
Daspetah II	2.109.625	2.109.625	100

Grafik Target dan Realisasi Pajak Per Desa di Kecamatan Ujan Mas tahun 2012



Sumber : Kecamatan Ujan Mas Dalam Angka 2013

# 8



## PEREKONOMIAN

Wilayah Kecamatan Ujan Mas Memiliki sarana ekonomi seperti KUD, koperasi simpan pinjam, selain itu Kecamatan Ujan Mas juga memiliki industri kecil rumah tangga seperti industri kecil dari kayu, industri kecil dari logam, industri kecil dari anyaman, industri kecil dari makanan, sedangkan usaha warung kelontong ada sebanyak 237 warung kelontong. Kecamatan Ujan Mas Memiliki Galian C yang Terletak di Desa Ujan Mas Bawah.

Tabel 8.1 Banyaknya Koperasi Menurut Desa/Kelurahan dan Jenisnya di Kecamatan Ujan Mas s.d April 2013

no	Nama Desa/Kelurahan	Koperasi				Non-KUD
		KUD	Kopi nkra	Simpan Pinjam	(Buah)	
(1)	(2)	(3)	(4)	(5)	(6)	
01	Daspetah	0	0	0	0	
02	Ujan Mas Bawah	0	0	0	0	
03	Ujan Mas Atas	0	0	0	0	
04	Suro Lembak	0	0	0	0	
05	Suro Ilir	0	0	1	0	
06	Suro Muncar	0	0	0	0	
07	Suro Baru	1	0	1	0	
08	Pekalongan	0	0	3	0	
09	Pungguk Meranti	0	0	1	0	
10	Bumi Sari	0	0	0	0	
11	Cugung Lalang	0	0	2	0	
12	Suro Bali	0	0	1	0	
13	Tanjung Alam	0	0	1	0	
14	Pungguk Beringang	0	0	0	0	
15	Meranti Jaya	0	0	3	0	
16	Air Hitam	0	0	0	0	
17	Daspetah II	1	0	1	0	
Jumlah		2	0	14	0	



# 9

Penduduk Kecamatan Ujan Mas 95% beragama Islam dan sisanya beragama lain. Sedangkan tempat ibadah di kecamatan ini terdiri dari 21 masjid, 8 mushola, 1 pura dan 2 vihara/klenteng.

Tabel 6.2 Banyaknya Tempat Ibadah Menurut Desa/Kelurahan di Kecamatan Ujan Mas s.d April 2013

(Buah)

No	Nama Desa/Kelurahan	Masjid	Surau/Mushola	Gereja Kristen
(1)	(2)	(3)	(4)	(5)
01	Daspetah	1	0	0
02	Ujan Mas Bawah	1	0	0
03	Ujan Mas Atas	2	1	0
04	Suro Lembak	1	1	0
05	Suro Ilir	2	0	0
06	Suro Muncar	2	1	0
07	Suro Baru	1	1	0
08	Pekalongan	1	3	0
09	Pungguk Meranti	2	0	0
10	Bumi Sari	1	0	0
11	Cugung Lalang	1	0	0
12	Suro Bali	1	0	0
13	Tanjung Alam	1	0	0
14	Pungguk Beringang	1	0	0
15	Meranti Jaya	1	0	0
16	Air Hitam	1	0	0
17	Daspetah II	1	1	0
Jumlah		21	8	0

# 10



Pada tahun 2011 di wilayah Kecamatan Ujan Mas tidak ada kejadian tindak kejahatan. Seluruh desa di Kecamatan Ujan Mas sudah mempunyai pos keamanan lingkungan poskamling, sedangkan kejadian bencana alam dalam 3 (tiga) tahun terakhir ini telah terjadi bencana banjir dan tanah longsor, dan tidak memakan korban jiwa.

Tabel 9. 2 Keberadaan Sarana Pos Keamanan Lingkungan di Kecamatan Ujan Mas s.d April 2013

		(Buah)
NO	Nama Desa/Kelurahan	Sarana Pos Kamling
(1)	(2)	(3)
01	Daspetah	Ada
02	Ujan Mas Bawah	Ada
03	Ujan Mas Atas	Ada
04	Suro Lembak	Ada
05	Suro Ilir	Ada
06	Suro Muncar	Ada
07	Suro Baru	Ada
08	Pekalongan	Ada
09	Pungguk Meranti	Ada
10	Bumi Sari	Ada
11	Cugung Lalang	Ada
12	Suro Bali	Ada
13	Tanjung Alam	Ada
14	Pungguk Beringang	Ada
15	Meranti Jaya	Ada
16	Air Hitam	Ada
17	Daspetah II	Ada



# DATA

## MENCERDASKAN BANGSA



### **BPS KABUPATEN KEPAHIANG**

Komplek Perkantoran Pemda Kepahiang  
Desa Pelangkian, Kecamatan Kepahiang, Kab. Kepahiang  
Telp. (0732) 3930009, Email: [bps1708@bps.go.id](mailto:bps1708@bps.go.id)  
Website: <http://kepahiengkab.bps.go.id>