

Statistik Daerah Kecamatan Sawang

2012

DATA

MENCERDASKAN BANGSA

<http://acehutarakab.bps.go.id>





STATISTIK DAERAH KECAMATAN SAWANG KABUPATEN ACEH UTARA 2012

Katalog BPS : 1101002.1111010
Ukuran Buku : 17,6 cm x 25,0 cm
Jumlah Halaman : 25 halaman

Naskah:

Seksi Neraca Wilayah dan Analisis Statistik

Gambar Kulit :

Seksi Integrasi Pengolahan dan Diseminasi Statistik

Diterbitkan oleh :

Badan Pusat Statistik Kabupaten Aceh Utara

Dicetak oleh :

Badan Pusat Statistik Kabupaten Aceh Utara

Boleh dikutip dengan menyebut sumbernya



Kata Sambutan



Publikasi Statistik Daerah Kecamatan Sawang 2012 diterbitkan oleh Badan Pusat Statistik Kabupaten Aceh Utara berisi berbagai data dan informasi terpilih seputar Kecamatan Sawang yang dianalisis secara sederhana untuk membantu pengguna data dalam memahami perkembangan pembangunan serta potensi yang ada di Kecamatan Sawang.

Publikasi Statistik Daerah Kecamatan Sawang 2012 diterbitkan untuk melengkapi publikasi-publikasi statistik yang sudah terbit secara rutin setiap tahun. Berbeda dengan publikasi-publikasi yang sudah ada, publikasi ini lebih menekankan pada analisis.

Materi yang disajikan dalam Publikasi Statistik Daerah Kecamatan Sawang 2012 memuat berbagai informasi/indikator terpilih yang berkaitan dengan pembangunan di berbagai sektor di Kecamatan Sawang dan diharapkan dapat menjadi bahan rujukan/kajian dalam perencanaan dan evaluasi kegiatan pembangunan.

Kritik dan saran konstruktif berbagai pihak kami harapkan untuk penyempurnaan penerbitan mendatang. Semoga publikasi ini mampu memenuhi tuntutan kebutuhan data statistik, baik oleh instansi/dinas pemerintah, swasta, kalangan akademisi maupun masyarakat luas.

Sawang, Oktober 2012

Kepala Badan Pusat Statistik
Kabupaten Aceh Utara



Ir. H. Hamdani

KATA PENGANTAR

Bismillahirrahmanirrahim

Alhamdulillah, puji dan syukur penulis panjatkan kehadirat Allah SWT yang telah melimpahkan rahmat dan karunia-Nya sehingga penulis dapat menyelesaikan publikasi tentang Statistik Daerah Kecamatan Sawang Kabupaten Aceh Utara, Tahun 2012.

Shalawat beriringkan salam tak lupa penulis sanjung sajikan ke pangkuan Nabi Besar Muhammad SAW yang telah membawa kita dari alam kebodohan ke alam yang berilmu pengetahuan seperti yang kita rasakan sekarang ini.

Publikasi ini penulis susun untuk memberikan gambaran umum tentang keadaan alam dan sumberdaya yang berada dikecamatan ini, yang bersumber dari Buku Kecamatan Dalam Angka Tahun 2012, yang merupakan hasil survei tahun 2011, dan beberapa sumber utama dikalangan kantor camat setempat.

Penulis mengucapkan terimakasih sebesar-besarnya kepada semua pihak yang telah membantu memberikan arahan dan dukungan sehingga terselesainya publikasi ini. Dan akhirnya penulis mengharapakan semoga publikasi ini dapat bermanfaat bagi semua pihak yang membutuhkannya.

Sawang, Oktober 2012

Koordinator Statistik Kecamatan

Hendri Gunawan, SP

NIP. 1984022320011011007

DAFTAR ISI

BAB	HALAMAN
1. GEOGRAFI	1
2. PEMERINTAHAN	2
3. PENDUDUK	3
4. PENDIDIKAN	4
5. KESEHATAN	5
6. PERTANIAN	6
7. SOSIAL	7
8. LAMPIRAN	8

<http://acehutarakab.bps.go.id>

Rasio wilayah Kecamatan Sawang terhadap total luas Kabupaten Aceh Utara yaitu sebesar 11,67 persen.

Kecamatan Sawang merupakan kecamatan berbukotakan Keude Sawang. Luas wilayah kecamatan ini 384,65 Km² atau 38.465 Ha. Kecamatan ini terdiri dari 39 desa dan 2 kemukiman, dengan letak geografis daratan yang terbentang luas di kaki bukit barisan.

Ditinjau dari letak topografis, kecamatan ini mempunyai 33 desa berbukit dan 6 desa daratan. Dilihat dari letak desa terhadap hutan, kecamatan ini mempunyai 10 desa yang berada di tepi hutan dan 29 desa berada di luar hutan. Pembangunan sarana dan prasarana umum terus ditingkatkan di Kecamatan ini. Salah satunya ketersediaan jalan utama pedesaan yang semakin hari semakin bagus. Berdasarkan data yang dimiliki, terdapat 12 desa mempunyai jalan

utama yang telah diaspal dengan baik dan 27 desa masih mempunyai jalan yang masih diperkeras, dan rencananya akan diaspal pada pembangunan tahun depan.

Kecamatan Sawang memiliki batas-batas wilayah sebagai berikut :

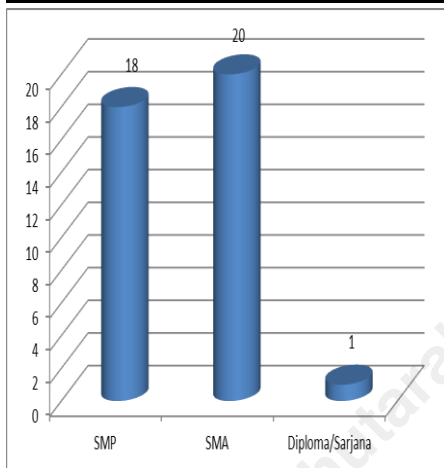
- Sebelah utara berbatasan dengan kecamatan Muara Batu, kecamatan Nisam dan kabupaten Bireuen.
- Sebelah selatan berbatasan dengan kecamatan Nisam, kabupaten Bireuen dan kabupaten Bener Meriah.
- Sebelah barat berbatasan dengan kabupaten Bireuen dan kabupaten Bener Meriah.
- Sebelah timur berbatasan dengan kecamatan Nisam, kecamatan Dewantara dan kecamatan Muara Batu.

PEMERINTAHAN

Saat ini kecamatan Sawang dipimpin oleh Camat Ilyas S.Sos yang sudah bertugas sejak bulan September tahun 2011.

STATISTIK PEMERINTAHAN KECAMATAN SAWANG

KEMUKIMAN	DESA	DUSUN
SAWANG SELATAN	19	58
SAWANG UTARA	20	61



Berdasarkan Peraturan Daerah, bahwa setiap Kecamatan dipimpin oleh seorang Camat yang berkedudukan di bawah dan bertanggung jawab kepada Walikota/Bupati melalui Sekretaris Kota Administrasi/Kabupaten seorang Geuchik/Lurah yang Administrasi. Sedangkan setiap

Desa/Kelurahan dipimpin oleh berkedudukan di bawah dan bertanggung jawab kepada Walikota/Bupati melalui Camat.

Sementara dalam struktur Pemerintah Aceh, terdapat satu tingkat komando di atas Geuchik, yaitu Mukim, yang dipimpin oleh seorang tokoh adat yang disebut dengan Imum Mukim, dan secara operasional tidak bertanggung jawab kepada Camat.

Secara administrasi, Kecamatan Sawang terdiri dari 2 kemukiman, 39 desa/gampong, 119 dusun dan 281 orang Tuha Peut. Tuha Peut adalah badan musyawarah gampong yang dapat memutuskan persoalan adat istiadat. Badan ini merupakan perwakilan masyarakat dalam suatu dusun.

Selain itu, juga terdapat sejumlah anggota Pertahanan Sipil (Hansip).

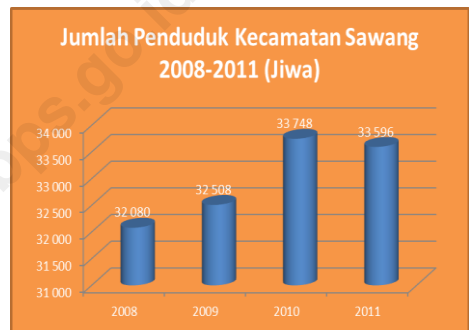
Jumlah penduduk kecamatan sawang mengalami peningkatan sebesar 6,53 persen dalam periode 2008-2011

Berdasarkan hasil Sensus Penduduk (SP 2010), penduduk kecamatan Sawang berjumlah 33.748 jiwa yang terdiri dari 16.456 jiwa laki-laki dan 17.292 jiwa perempuan. Jumlah rumahtangga di kecamatan Sawang berjumlah 7.514 rumah tangga. Kepadatan penduduknya sekitar 88 jiwa/km² dan rata-rata penduduk per rumahtangga yaitu sebesar 4 orang.

Bila dilihat dari jumlah penduduk per desa, maka desa Sawang mempunyai jumlah penduduk terbanyak di kecamatan Sawang, yaitu sebesar 2.958 jiwa. Sedangkan desa yang paling sedikit penduduknya adalah Abeuk Reuling, yaitu 213 jiwa.

Jumlah kelahiran penduduk pada tahun 2011 sebanyak 78 jiwa, dan jumlah kematian sebanyak 27 jiwa. Sementara jumlah penduduk yang datang dan berdomisili di kecamatan ini pada tahun 2011 adalah sebanyak

12 jiwa dan jumlah penduduk yang pindah sebanyak 23 jiwa, terbanyak di desa Teupin Reusep, yaitu sebanyak 21 jiwa. Dengan sendirinya terjadi pertumbuhan penduduk di Kecamatan Sawang pada tahun 2011 sebanyak 40 jiwa.



PENDIDIKAN

Sarana pendidikan yang terdapat di kecamatan Sawang pada tahun 2011 terdiri dari 33 unit sarana pendidikan SD/ sederajat, 9 unit sarana pendidikan SMP/ sederajat, dan 1 unit sarana pendidikan SMA/ sederajat.

Tahun 2011, rasio guru terhadap murid di kecamatan Sawang, untuk tingkat pendidikan SD/ sederajat, yaitu sebesar 9. Untuk tingkat pendidikan SMP/ sederajat sebesar 8. Sedangkan untuk tingkat pendidikan SMA/ sederajat, yaitu sebesar 11. Rasio guru-murid menggambarkan angka rata-rata kemampuan seorang guru untuk memberikan pelajaran terhadap sejumlah murid. Semakin kecil angka rasionya, berarti semakin baik indikator pendidikannya.

Selain sarana pendidikan umum berupa sekolah umum, di kecamatan Sawang juga terdapat sarana pendidikan berupa pesantren/dayah dan balai pengajian. Untuk tahun 2011, terdapat 11 buah pesantren/dayah dan 1 buah balai pengajian yang terdapat di desa Babah Buloh. Secara keseluruhan jumlah santri sebanyak 3.452 orang, dengan komposisi 1.735 orang santri

laki-laki dan 1.717 orang santri perempuan. Sedangkan jumlah staf pengajar sebanyak 237 orang, yang terdiri dari 142 orang ustadz dan 95 orang ustadzah di tahun yang sama



KESEHATAN

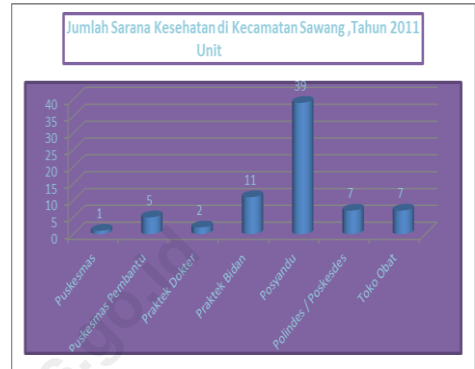
5



Seluruh desa di kecamatan Sawang memiliki sarana kesehatan berupa Posyandu.

Tenaga kesehatan yang bertugas di kecamatan Sawang pada tahun 2011 terdiri dari : 3 orang dokter umum, 1 orang dokter gigi, 78 perawat/mantri kesehatan, 32 bidan, 1 orang asisten apoteker, 3 orang dukun bayi terlatih, dan 1 orang petugas PLKB.

Di bidang Keluarga Berencana (KB), jumlah pencapaian akseptor KB di kecamatan Sawang mencapai 1.246 orang (33,09 persen) dari total 3.766 orang Pasangan Usia Subur (PUS). Sedangkan untuk jenis alat kontrasepsi yang dipilih oleh para akseptor KB, lebih dari setengahnya memilih jenis Pil KB sebagai alat kontrasepsi.



Jumlah Peserta KB Menurut Alat Kontrasepsi, Tahun 2010

Jenis Alat Kontrasepsi	Jumlah Akseptor	%
Implant	15	1,20
Suntik	78	6,26
Pil	1.028	82,50
Kondom	125	10,03
Jumlah	1.246	100,00

Jumlah Tenaga Kesehatan Menurut Puskesmas/Pustu

2011

Puskesmas/ Pustu	Dokter	Bidan	Perawat/ Mantri
(1)	(2)	(3)	(4)
PUSKESMAS SAWANG	3	27	53
PUSTU DAMAR BULAN	-	1	5
PUSTU RISEH TEUNGOH	-	1	5
PUSTU BLANG REULING	-	1	5
PUSTU GAMPONG TEUNG	-	1	5
PUSTU ULEE GEUDONG	-	1	5
Jumlah	3	32	78

PERTANIAN

Kecamatan Samudera memiliki luas lahan sawah dengan pengairan setengah teknis seluas 1.435 Ha dan sawah dengan pengairan tadah hujan seluas 98 Ha.

Dari total luas kecamatan Sawang (38.465 Ha), 7 persen diantaranya digunakan untuk lahan persawahan (2.714 Ha). Salah satu faktor yang mempengaruhi produktivitas tanaman padi adalah sumber pengairan yang cukup. Bila dilihat dari jenis pengairan yang digunakan, luas lahan untuk persawahan tanaman padi penduduk kecamatan Sawang adalah 2.714 Ha, yang terdiri dari 1.367 Ha (50,37%) menggunakan jenis pengairan setengah teknis, artinya perpaduan sistem irigasi dengan pengairan tradisional, dan persawahan yang menggunakan jenis pengairan tadah hujan seluas 954 Ha (35,15%), persawahan yang menggunakan jenis pengairan sederhana seluas 320 Ha (11,79%) dan persawahan yang menggunakan irigasi desa seluas 73 Ha (2,69%).

Untuk fasilitas dan sarana pertanian, terdapat 48 unit kilang padi di kecamatan Sawang. Selain itu juga terdapat 26 unit traktor

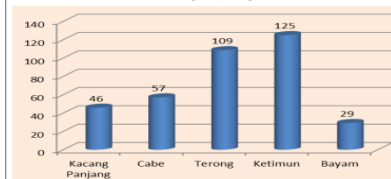
(handtractor) dan 42 unit mesin perontok gabah.

Di sektor peternakan, terdapat populasi sapi sebesar 7.206 ekor. Populasi kerbau sebesar 1.407 ekor. Kemudian populasi kambing sebesar 23.603 ekor dan domba sebesar 6.644 ekor. Untuk populasi unggas, ada 34.528 ekor itik, 2.525 ekor ayam pedaging, dan 65.252 ekor ayam buras di kecamatan Sawang pada tahun 2011

Luas Tanam, Luas Panen, Produksi dan Produktivitas
Tanaman Padi dan Palawija
2 011

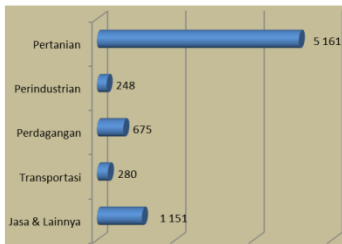
Jenis Tanaman	Luas Tanam (Ha)	Luas Panen (Ha)	Produksi (Ton)	Produktivitas (Kw/Ha)
(1)	(2)	(3)	(4)	(5)
1 Padi	4 029	3 759	28 365	75
2 Kedele	383	15	24	16
3 Jagung	91	-	-	-
4 Kacang Tanah	36	24	46	19
5 Ubi Kayu	5	21	462	220
6 Ubi Jalar	4	4	25	61

Produktivitas Tanaman Holtikultura, Tahun 2011
(Kw/Ha)

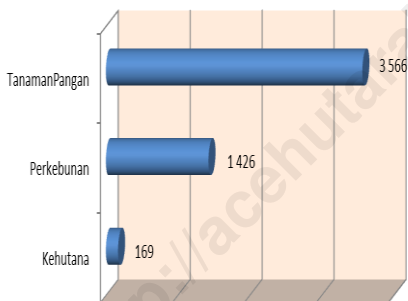


Sekitar 69 persen rumah tangga di kecamatan sawang menggantungkan hidupnya dari sektor pertanian.

Jumlah Rumah Tangga Menurut Sumber Pendapatan KRT Tahun 2011



Jumlah Rumah Tangga Pertanian Menurut Subsektor Tahun 2011



Salah satu pusat perekonomian bagi suatu daerah adalah pasar, Sehingga keberadaannya sangatlah penting tidak hanya bagi pendorong roda perekonomian, tapi juga bagi ketersediaan bahan pokok bagi

masyarakat sekitar. Secara keseluruhan di Kecamatan Sawang

terdapat 278 pasar tradisional, yang terdiri dari 146 unit kedai makanan dan minuman, 127 unit kios/toko, 3 unit pasar permanen, dan 2 unit pasar tidak permanen. Jumlah pasar tersebut tersebar di seluruh desa, dengan desa yang terbanyak pasarnya adalah Sawang yang merupakan ibukota kecamatan Sawang.

Sesuai dengan daerah syariat Islam, di daerah ini juga banyak terdapat sarana ibadah, seperti masjid sebanyak 26 unit dan mushalla (meunasah) sebanyak 82 unit.

Dari 7.514 rumahtangga yang ada, 68,68 persen kepala rumahtangga diantaranya menggantungkan hidup disektor pertanian.

LAMPIRAN

<http://acehutarakab.bps.go.id>

Tabel 1.1
Luas Daerah Menurut Kecamatan

	Kecamatan	Luas/Area (Km2)	Rasio Terhadap Total (%)
	(1)	(2)	(3)
1	Sawang	384,65	11,67
2	Nisam	114,74	3,48
3	Nisam Antara	84,38	2,56
4	Banda Baro	42,35	1,28
5	Kuta Makmur	151,32	4,59
6	Simpang Kramat	79,78	2,42
7	Syamtalira Bayu	77,53	2,35
8	Geureudong Pase	269,28	8,17
9	Meurah Mulia	202,57	6,14
10	Matang Kuli	56,94	1,73
11	Paya Bakong	418,32	12,69
12	Pirak Timu	67,70	2,05
13	Cot Girek	189,00	5,73
14	Tanah Jambo Aye	162,98	4,94
15	Langkahan	150,52	4,57
16	Seunuddon	100,63	3,05
17	Baktiya	158,67	4,81
18	Baktiya Barat	83,08	2,52
19	Lhoksukon	243,00	7,37
20	Tanah Luas	30,64	0,93
21	Nibong	44,91	1,36
22	Samudera	43,28	1,31
23	Syamtalira Aron	28,13	0,85
24	Tanah Pasir	20,38	0,62
25	Lapang	19,27	0,58
26	Muara Batu	33,34	1,01
27	Dewantara	39,47	1,20
	Kabupaten	3.296,86	100,00

Sumber : Aceh Utara Dalam Angka 2012

Tabel 2.1
Jumlah Kemukiman, Desa dan Kelurahan Menurut Kecamatan
2011

	Kecamatan	Jumlah			Desa & Kelurahan
		Kemukiman	Desa	Kelurahan	
	(1)	(2)	(3)	(4)	(5)
1	Sawang	2	39	-	39
2	Nisam	3	29	-	29
3	Nisam Antara	1	6	-	6
4	Banda Baro	1	9	-	9
5	Kuta Makmur	3	39	-	39
6	Simpang Kramat	2	16	-	16
7	Syamtalira Bayu	4	38	-	38
8	Geureudong Pase	-	11	-	11
9	Meurah Mulia	3	50	-	50
10	Matang Kuli	4	49	-	49
11	Paya Bakong	4	39	-	39
12	Pirak Timu	2	23	-	23
13	Cot Girek	3	24	-	24
14	Tanah Jambo Aye	4	47	-	47
15	Langkahan	3	23	-	23
16	Seunuddon	3	33	-	33
17	Baktiya	3	57	-	57
18	Baktiya Barat	3	26	-	26
19	Lhoksukon	4	75	-	75
20	Tanah Luas	3	57	-	57
21	Nibong	2	20	-	20
22	Samudera	3	40	-	40
23	Syamtalira Aron	4	34	-	34
24	Tanah Pasir	1	18	-	18
25	Lapang	1	11	-	11
26	Muara Batu	2	24	-	24
27	Dewantara	2	15	-	15
	Jumlah/Total	70	852	-	852

Sumber : Aceh Utara Dalam Angka 2012

Tabel 3.1
Jumlah Penduduk, Rumah Tangga, Kepadatan Penduduk dan
Rata-rata Penduduk per rumah Tangga Menurut Kecamatan
2011

	Kecamatan	Luas Wilayah (km ²)	Penduduk (jiwa)	Rumah Tangga	Kepadatan Penduduk (jiwa/km)	Rata-rata Penduduk per Ruta
	(1)	(2)	(3)	(4)	(5)	(6)
1	Sawang	384,65	34.521	7.716	90	4
2	Nisam	193,47	17.235	3.864	89	4
3	Nisam Antara	30,00	12.277	2.870	409	4
4	Banda Baro	18,00	7.415	1.849	412	4
5	Kuta Makmur	151,32	22.339	5.089	148	4
6	Simpang Kramat	79,78	8.824	1.981	111	4
7	Syamtalira Bayu	75,36	19.046	4.607	253	4
8	Geureudong Pase	271,45	4.550	1.196	17	4
9	Meurah Mulia	202,57	17.881	4.376	88	4
10	Matang Kuli	78,65	16.803	3.898	214	4
11	Paya Bakong	418,32	12.875	3.061	31	4
12	Pirak Timu	45,99	7.520	1.793	164	4
13	Cot Girek	189,00	18.762	5.047	99	4
14	Tanah Jambo Aye	162,98	40.472	8.917	248	5
15	Langkahan	150,52	21.221	4.986	141	4
16	Seunuddon	100,63	23.476	5.902	233	4
17	Baktiya	158,67	33.514	7.344	211	5
18	Baktiya Barat	83,08	17.334	3.697	209	5
19	Lhoksukon	243,00	45.472	10.671	187	4
20	Tanah Luas	30,64	22.601	5.096	738	4
21	Nibong	44,91	9.247	2.104	206	4
22	Samudera	43,28	25.099	5.475	580	5
23	Syamtalira Aron	28,13	16.833	3.690	598	5
24	Tanah Pasir	20,29	8.431	2.283	416	4
25	Lapang	19,36	8.075	2.103	417	4
26	Muara Batu	33,34	25.179	5.499	755	5
27	Dewantara	39,47	44.876	10.524	1.137	4
	Jumlah/Total	3.296,86	541.878	125.637	164	4

Sumber : Aceh Utara Dalam Angka 2012

Tabel 4.1
Perbandingan Jumlah Sekolah, Siswa, Kelas dan Guru
Sekolah Dasar Menurut Kecamatan
2011

	Kecamatan	Jumlah			
		Sekolah	Kelas	Siswa	Guru
	(1)	(2)	(3)	(4)	(5)
1	Sawang	28	195	4034	453
2	Nisam	11	318	2007	172
3	Nisam Antara	12	281	1943	169
4	Banda Baro	6	139	829	91
5	Kuta Makmur	20	362	2698	332
6	Simpang Kramat	8	161	968	116
7	Syamtalira Bayu	10	348	2454	191
8	Geuredong Pase	3	83	692	47
9	Meurah Mulia	14	334	2129	212
10	Matang Kuli	10	314	2136	149
11	Paya Bakong	8	234	1637	105
12	Pirak Timu	5	98	1156	80
13	Cot Girek	19	352	2523	235
14	Tanah Jambo Aye	25	863	5174	352
15	Langkahan	14	414	2548	169
16	Seunuddon	16	111	2957	243
17	Baktiya	20	706	4277	320
18	Baktiya Barat	10	341	2173	159
19	Lhoksukon	27	882	6225	411
20	Tanah Luas	15	375	2553	241
21	Nibong	5	149	849	74
22	Samudera	13	372	2400	177
23	Syamtalira Aron	13	376	2338	256
24	Tanah Pasir	6	195	1262	116
25	Lapang	6	175	1145	93
26	Muara Batu	14	114	2936	315
27	Dewantara	20	160	4968	446
	Jumlah/Total	358	8452	67011	5724

Sumber : Aceh Utara Dalam Angka 2012

Tabel 5.1
Jumlah Bayi yang Telah Diimunisasi Lengkap
(Berdasarkan Cakupan Campak) Menurut Puskesmas
2011

Puskesmas	Jumlah Bayi	Imunisasi												DO (%)
		BCG		DPT1 + HB 1		DPT3 + HB 3		POLIO 3		Campak/Measle:		Hepatitis B3		
		Jumlah	%	Jumlah	%	Jumlah	%	Jumlah	%	Jumlah	%	Jumlah	%	
(1)	(2)	(3)	(4)	(5)	(6)	(7)	(8)	(9)	(10)	(11)	(12)	(13)	(14)	(15)
1 Sawang	725	66	0,70	652	6,13	630	6,19	656	6,06	642	6,21	-	-	-
2 Nisam	407	506	5,40	400	3,76	478	4,69	471	4,35	415	4,02	-	-	-
3 Nisam Antara	304	261	2,78	266	2,50	287	2,82	273	2,52	303	2,93	-	-	-
4 Banda Baro	180	157	1,68	170	1,60	165	1,62	172	1,59	166	1,61	-	-	-
5 Kuta Makmur	533	465	4,96	451	4,24	421	4,13	466	4,30	451	4,37	-	-	-
6 Simpang Kramat	170	169	1,80	153	1,44	152	1,49	159	1,47	165	1,60	-	-	-
7 Syamtalira Bayu	415	316	3,37	344	3,23	389	3,82	380	3,51	314	3,04	-	-	-
8 Geureudong Pase	88	98	1,05	93	0,87	91	0,89	84	0,78	90	0,87	-	-	-
9 Meurah Mulia	410	350	3,73	333	3,13	280	2,75	386	3,56	306	2,96	-	-	-
10 Matang Kuli	534	535	5,71	507	4,77	402	3,95	441	4,07	464	4,49	-	-	-
11 Paya Bakong	273	269	2,87	252	2,37	242	2,38	259	2,39	240	2,32	-	-	-
12 Cot Girek	439	342	3,65	357	3,36	281	2,76	341	3,15	354	3,43	-	-	-
13 Tanah Jambo Aye	910	834	8,90	821	7,72	790	7,76	837	7,73	786	7,61	-	-	-
14 Langkahan	476	420	4,48	426	4,00	480	4,71	520	4,80	494	4,78	-	-	-
15 Seunuddon	340	364	3,88	344	3,23	339	3,33	347	3,20	358	3,47	-	-	-
16 Blang Glumpang	176	126	1,34	151	1,42	121	1,19	154	1,42	129	1,25	-	-	-
17 Baktiya	690	233	2,49	615	5,78	570	5,60	604	5,58	605	5,86	-	-	-
18 Sampoiniet	317	263	2,81	280	2,63	234	2,30	252	2,33	262	2,54	-	-	-
19 Lhoksukon	290	595	6,35	604	5,68	550	5,40	554	5,12	527	5,10	-	-	-
20 Buket Hagu	299	272	2,90	284	2,67	271	2,66	341	3,15	287	2,78	-	-	-
21 Tanah Luas	507	476	5,08	442	4,15	433	4,25	431	3,98	397	3,84	-	-	-
22 Nibong	216	124	1,32	164	1,54	149	1,46	161	1,49	154	1,49	-	-	-
23 Samudera	582	493	5,26	497	4,67	477	4,68	495	4,57	477	4,62	-	-	-
24 Syamtalira Aron	376	346	3,69	355	3,34	321	3,15	331	3,06	338	3,27	-	-	-
25 Tanah Pasir	202	185	1,97	165	1,55	141	1,38	165	1,52	148	1,43	-	-	-
26 Lapang	176	187	2,00	169	1,59	147	1,44	172	1,59	132	1,28	-	-	-
27 Muara Batu	462	440	4,69	425	3,99	418	4,10	443	4,09	415	4,02	-	-	-
28 Dewantara	1.074	481	5,13	920	8,65	925	9,08	934	8,62	911	8,82	-	-	-
Jumlah/Total	11.571	9.373	100	10.640	100	10.184	100	10.829	100	10.330	100	-	-	-

Sumber : Aceh Utara Dalam Angka 2012

Tabel 6.1
Luas Lahan Sawah dan Bukan Sawah Menurut Kecamatan (Ha)
2011

	Kecamatan	Luas Kecamatan	Luas Lahan Sawah	Luas Lahan Bukan Sawah
	(1)	(2)	(3)	(4)
1	Sawang	38.465	2.930	32.830
2	Nisam	11.474	1.968	7.072
3	Nisam Antara	8.438	21	6.856
4	Banda Baro	4.235	1.093	1.777
5	Kuta Makmur	15.132	2.000	12.484
6	Simpang Kramat	7.978	702	6.357
7	Syamtalira Bayu	7.753	1.408	4.577
8	Geureudong Pase	26.928	230	7.948
9	Meurah Mulia	20.257	1.756	11.723
10	Matang Kuli	5.694	1.961	2.902
11	Paya Bakong	41.832	1.429	18.984
12	Pirak Timu	6.770	1.394	4.220
13	Cot Girek	18.900	704	11.288
14	Tanah Jambo Aye	16.298	2.352	12.252
15	Langkahan	15.052	1.404	10.514
16	Seunuddon	10.063	2.915	4.726
17	Baktiya	15.867	5.068	6.188
18	Baktiya Barat	8.308	2.572	4.607
19	Lhoksukon	24.300	3.495	12.179
20	Tanah Luas	3.064	1.934	737
21	Nibong	4.491	1.143	2.248
22	Samudera	4.328	1.533	2.414
23	Syamtalira Aron	2.813	1.162	1.258
24	Tanah Pasir	2.038	797	753
25	Lapang	1.927	596	789
26	Muara Batu	3.334	1.522	956
27	Dewantara	3.947	781	997
	Jumlah	329.686	44.870	189.636

Sumber : Aceh Utara Dalam Angka 2012

Tabel 7.1
Jumlah Pencapaian Akseptor KB Menurut Kecamatan
2011

Kecamatan		PUS	Pencapaian	% Thp PUS
(1)		(2)	(3)	(4)
1	Sawang	3.766	3.842	102,02
2	Nisam	2.494	1.700	68,16
3	Nisam Antara	1.113	572	51,39
4	Banda Baro	1.066	806	75,61
5	Kuta Makmur	2.261	2.020	89,34
6	Simpang Kramat	1.292	1.730	133,90
7	Syamtalira Bayu	1.905	1.427	74,91
8	Geuredong Pase	1.036	514	49,61
9	Meurah Mulia	2.220	2.228	100,36
10	Matang Kuli	1.998	1.637	81,93
11	Paya Bakong	2.623	1.496	57,03
12	Pirak Timu	1.452	815	56,13
13	Cot Girek	3.437	2.118	61,62
14	Tanah Jambo Aye	4.159	3.108	74,73
15	Langkahan	1.213	2.718	224,07
16	Seunuddon	2.645	1.916	72,44
17	Baktiya	3.459	3.540	102,34
18	Baktiya Barat	1.303	1.788	137,22
19	Lhoksukon	5.496	5.839	106,24
20	Tanah Luas	2.886	1.936	67,08
21	Nibong	2.024	1.023	50,54
22	Samudera	2.531	2.535	100,16
23	Syamtalira Aron	2.983	1.576	52,83
24	Tanah Pasir	1.307	1.067	81,64
25	Lapang	1.924	915	47,56
26	Muara Batu	2.819	2.521	89,43
27	Dewantara	4.118	3.978	96,60
Jumlah/Total	2011	65.530	55.365	84,49
	2010	65.530	54.060	82,50
	2009*)	-	-	-
	2008	74.457	32.330	43,42

Sumber : Aceh Utara Dalam Angka 2012

*) Data tidak tersedia