



**KECAMATAN
KAYANGAN DALAM ANGKA
2023**





<https://loniboo>

**KECAMATAN
KAYANGAN DALAM ANGKA
2023**

KECAMATAN KAYANGAN DALAM ANGKA 2023

ISBN:

No. Publikasi: 52080.2313

Katalog: 1102001.5208040

Ukuran Buku: 14,8 cm x 21 cm

Jumlah Halaman: xxvi+102 halaman

Naskah:

Badan Pusat Statistik Kabupaten Lombok Utara

Gambar Kover oleh:

Badan Pusat Statistik Kabupaten Lombok Utara

Diterbitkan oleh:

© BPS Kabupaten Lombok Utara

Dilarang mengumumkan, mendistribusikan, mengomunikasikan, dan/atau menggandakan sebagian atau seluruh isi buku ini untuk tujuan komersial tanpa izin tertulis dari Badan Pusat Statistik Lombok Utara

TIM PENYUSUN

Pengarah

Drs. Syamsudin

Penanggung Jawab

Ary Pranggawan, SST

Penyunting

Ketut Karang Pradnyadika, S.Tr.Stat

Septia Nur Azizah, A.Md.Stat.

Pengolah Data dan Penulis Naskah

Septia Nur Azizah, A.Md.Stat.

Parhan

Pembuat Infografis dan Cover

Septia Nur Azizah, A.Md.Stat.

Asri Saomi

Penata Letak

Ketut Karang Pradnyadika, S.Tr.Stat

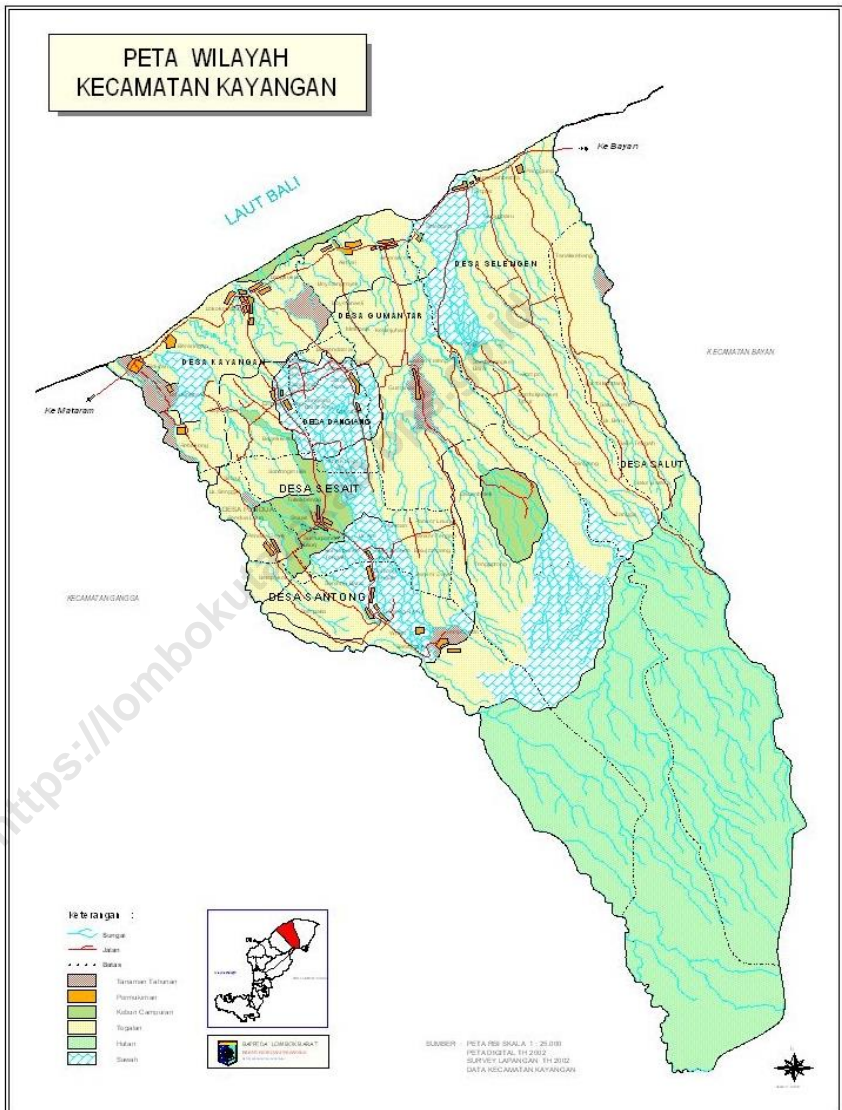
<https://lombokutarakabooks.github.io>

KONTRIBUTOR DATA

1. Dinas Kependudukan dan Pencatatan Sipil Kabupaten Lombok Utara
2. Dinas Ketahanan Pangan, Pertanian dan Perikanan Kabupaten Lombok Utara
3. Dinas Koperasi, UKM, Perdagangan dan Perindustrian Kabupaten Lombok Utara
4. Dinas Pendapatan Daerah Kabupaten Lombok Utara
5. Dinas Pendidikan, Kebudayaan, Pemuda dan Olahraga Kabupaten Lombok Utara
6. Dinas Sosial Kabupaten Lombok Utara
7. Kantor Camat Kayangan
8. Kantor Urusan Agama Kecamatan Kayangan
9. Kementerian Agama Kabupaten Lombok Utara
10. PPLKB Kecamatan Kayangan

<https://lombokutarakab.bps.go.id>

PETA WILAYAH KECAMATAN KAYANGAN



KEPALA BPS KABUPATEN LOMBOK UTARA



Drs. Syamsudin



KATA PENGANTAR

Dengan memanjatkan puji syukur kehadirat Tuhan Yang Maha Kuasa, Badan Pusat Statistik Kabupaten Lombok Utara telah dapat menyelesaikan publikasi "KECAMATAN KAYANGAN DALAM ANGKA TAHUN 2023".

Publikasi ini dimaksudkan untuk memberikan gambaran tentang keadaan geografi di Kecamatan Kayangan, ciri-ciri dan keadaan sosial ekonomi penduduk secara keseluruhan.

Kecamatan Kayangan Dalam Angka Tahun 2023 ini menyajikan data sekunder yang berasal dari berbagai dinas/instansi pemerintah maupun swasta di Kecamatan Kayangan.

Kepada semua pihak khususnya Pemerintah Desa se-Kecamatan Kayangan, disampaikan ucapan terima kasih atas bantuan dan kerjasama yang baik selama ini, sehingga publikasi ini dapat terbit.

Saran dan kritik yang membangun dari berbagai pihak sangat kami harapkan, agar pada penerbitan selanjutnya dapat lebih bermanfaat.

Akhirnya kami harapkan, semoga publikasi ini dapat bermanfaat bagi semua pihak. Amin

Tanjung, September 2023

Kepala BPS

Kabupaten Lombok Utara



Drs. Syamsudin

DAFTAR ISI

	Hal
PETA KECAMATAN KAYANGAN.....	ix
KATA PENGANTAR.....	xiii
DAFTAR ISI.....	xv
DAFTAR TABEL.....	xvii
DAFTAR GAMBAR.....	xxiii
PENJELASAN UMUM.....	xxv
BAB I GEOGRAFI DAN IKLIM.....	1
BAB II PEMERINTAHAN.....	9
BAB III KEPENDUDUKAN.....	17
BAB IV SOSIAL.....	27
BAB V PERTANIAN.....	59
BAB VI ENERGI DAN PEREKONOMIAN.....	73
BAB VII TRANSPORTASI, KOMUNIKASI DAN KEUANGAN.....	85

DAFTAR TABEL

hal

1. GEOGRAFI DAN IKLIM	1
1.1 Luas Wilayah Menurut Desa di Kecamatan Kayangan, 2022	7
1.2 Jarak Antara Ibukota Kecamatan ke Desa-Desa di Kecamatan Kayangan (Km), 2022.....	8
2. PEMERINTAHAN.....	9
2.1 Jumlah Rukun Tetangga (RT) Menurut Desa di Kecamatan Kayangan, 2022	15
2.2 Jumlah Aparatur Pemerintahan Menurut Desa di Kecamatan Kayangan, 2020	16
3. KEPENDUDUKAN	17
3.1 Jumlah Penduduk Menurut Desa dan Rasio Jenis Kelamin di Kecamatan Kayangan, 2022.....	23
3.2 Distribusi dan Kepadatan Penduduk Menurut Desa di Kecamatan Kayangan, 2022.....	24
3.3 Jumlah Penduduk Menurut Kelompok Umur dan Jenis Kelamin di Kecamatan Kayangan, 2021.....	25
3.4 Jumlah Perkawinan di Kecamatan Kayangan 2022	26
4. SOSIAL.....	27
4.1 Pendidikan	33
4.1.1 Jumlah Sekolah, Murid, dan Guru TK/PAUD/KB Dirinci Per Desa di Kecamatan Kayangan 2022	33
4.1.2 Jumlah Sekolah, Murid, dan Guru SD Dirinci Per Desa di Kecamatan Kayangan, 2022.....	34

4.1.3 Jumlah Sekolah, Murid, dan Guru Madrasah Ibtidaiyah (MI) Dirinci Per Desa di Kecamatan Kayangan, 2022	35
4.1.4 Jumlah Sekolah Menengah Pertama (SMP) Menurut Desa di Kecamatan Kayangan, 2022	36
4.1.5 Jumlah Sekolah Madrasah Tsanawiyah (MTS) Menurut Desa di Kecamatan Kayangan, 2022	37
4.1.6 Jumlah Sekolah Menengah Atas (SMA) Menurut Desa di Kecamatan Kayangan, 2022	38
4.1.7 Jumlah Sekolah Madrasah Aliyah (MA) Menurut Desa di Kecamatan Kayangan, 2022	39
4.1.8 Jumlah Sekolah Menengah Kejuruan (SMK) Menurut Desa di Kecamatan Kayangan, 2022	40
4.1.10 Banyaknya Desa yang Memiliki Fasilitas Sekolah Menurut Tingkat Pendidikan di Kecamatan Kayangan 2022	41
4.2 Kesehatan	42
4.2.1 Banyaknya Desa yang Memiliki Sarana Kesehatan di Kecamatan Kayangan 2022	43
4.2.2 Jumlah Penduduk Disabilitas Menurut Jenis Kecacatan Dirinci Per Desa di Kecamatan Kayangan, 2022	43
4.2.3 Persentase Pencapaian Peserta KB Aktif Terhadap Pus Dirinci Per Desa di Kecamatan Kayangan, 2022	44
4.2.4 Jumlah KKB, KKBD, Sub PPKBD, Dan PKB/PLKB Di Kecamatan Kayangan, 2022	45
4.2.5 Pencapaian Akseptor KB Aktif Menurut Metode Kontrasepsi Dirinci Per Desa, 2022	46
4.3 Agama Dan Sosial Lainnya	48

4.3.1 Jumlah Tempat Peribadatan Menurut Desa di Kecamatan Kayangan, 2020	48
4.3.2 Banyaknya Kejadian Bencana Alam Menurut Desa di Kecamatan Kayangan, 2020 (Januari-Mei)	50
4.3.3 Banyaknya Korban Jiwa Akibat Bencana Alam Menurut Desa di Kecamatan Kayangan, 2020 (Januari-Mei).....	53
4.3.4 Keberadaan Fasilitas/Upaya Antisipasi/Mitigasi Bencana Alam Menurut Desa di Kecamatan Kayangan, 2020	56
4.3.5 Banyaknya Desa Yang Memiliki Kelompok Kegiatan Olahraga Menurut Jenis Olahraga dan Ketersediaan Fasilitas/Lapangan Olahraga Di Kecamatan Kayangan, 2020.....	58
5. PERTANIAN	59
5.1 Luas Panen, Produksi dan Rata-Rata Produksi Padi Sawah dan Ladang Dirinci Per Desa Di Kecamatan Kayangan, 2022	65
5.2 Luas Panen, Produksi dan Rata-Rata Produksi Coklat Dirinci Per Desa di Kecamatan Kayangan, 2022.....	66
5.3 Luas Panen, Produksi dan Rata-Rata Produksi Kopi Dirinci Per Desa di Kecamatan Kayangan, 2022.....	67
5.4 Luas Panen, Produksi dan Rata-Rata Produksi Cengkeh Dirinci Per Desa di Kecamatan Kayangan, 2022.....	68
5.5 Luas Panen, Produksi dan Rata-Rata Produksi Jambu Mete Dirinci Per Desa di Kecamatan Kayangan 2022	69
5.6 Luas Panen, Produksi dan Rata-Rata Produksi Kelapa Dirinci Per Desa di Kecamatan Kayangan 2022.....	70
5.7 Jumlah Ternak Besar Menurut Jenis Ternak Dirinci Per Desa di Kecamatan, 2022	71

5.8	Jumlah Ternak Kecil Menurut Jenis Ternak Dirinci Per Desa di Kecamatan, 2022	72
6.	ENERGI DAN PEREKONOMIAN	73
6.1	Energi	79
6.1.1	Banyaknya Keluarga Menurut Desa dan Jenis Pengguna Listrik di Kecamatan Kayangan, 2020	79
6.1.2	Banyaknya Desa Menurut Jenis Bahan Bakar Untuk Memasak dan Digunakan Oleh Sebagian Besar Keluarga di Kecamatan Kayangan, 2019 - 2020	80
6.2	Perekonomian	81
6.2.1	Banyaknya Sarana dan Prasarana Ekonomi Menurut Desa Di Kecamatan Kayangan, 2020	81
7.	TRANSPORTASI, KOMUNIKASI DAN KEUANGAN	85
7.1	Transportasi	91
7.1.1	Banyaknya Desa Menurut Sumber Penerangan Jalan Utama Desa di Kecamatan Kayangan, 2020	91
7.1.2	Sarana Transportasi Antar Desa Menurut Desa di Kecamatan Kayangan, 2020	92
7.1.3	Kondisi Jalan Darat Antar Desa Menurut Desa di Kecamatan Kayangan, 2020	93
7.2	Komunikasi	94
7.2.1	Jumlah Menara dan Operator Layanan Komunikasi Telepon Seluler Serta Kondisi Sinyal Telepon Seluler Menurut Desa di Kecamatan Kayangan, 2020	94

7.2.2	Keberadaan Kantor Pos/Pos Pembantu/Rumah Pos dan Perusahaan/Agen Jasa Ekspedisi Swasta Menurut Desa di Kecamatan Kayangan, 2020.....	95
7.3	Kuangan	96
7.3.1	Banyaknya Sarana Lembaga Keuangan yang Beroperasi Menurut Desa dan Jenisnya di Kecamatan Kayangan, 2022	96
7.3.2	Banyaknya Koperasi dang Masih Aktif Menurut Desa dan Jenis Koperasi di Kecamatan Kayangan, 2022	97
7.3.3	Jumlah Wajib Pajak yang Melunasi Kewajibannya Dirinci Per Desa di Kecamatan Kayangan, 2022 (Orang).....	98
7.3.4	Realisasi Pemasukan Pajak Bumi dan Bangunan (PBB) Dirinci Per Desa di Kecamatan Kayangan, 2022 (Rp)	99

<https://lombokutarakabps.go.id>

DAFTAR GAMBAR

	Hal
Gambar 1.1	Persentase Luas Wilayah Menurut Desa di Kecamatan Kayangan 2021..... 5
Gambar 2.1	Jumlah Rukun Tetangga (RT) Menurut Desa di Kecamatan Kayangan, 2022..... 13
Gambar 3.1	Jumlah Penduduk Berdasarkan Jenis Kelamin Menurut Desa di Kecamatan Kayangan, 2022... 21
Gambar 4.1	Jumlah Sekolah per Tingkatan di Kecamatan Kayangan, 2022..... 31
Gambar 5.1	Rata-rata Produksi Pertanian per Desa di Kecamatan Kayangan, 2022..... 63
Gambar 6.1	Banyaknya Keluarga Pengguna Listrik PLN di Kecamatan Kayangan, 2020..... 77
Gambar 7.1	Persentase Wajib Pajak yang Melunasi Kewajibannya di Kecamatan Kayangan, 2022... 89

PENJELASAN UMUM

Tanda-tanda, satuan-satuan, dan lain-lainnya yang digunakan dalam publikasi ini adalah sebagai berikut:

1. TANDA-TANDA

Data tidak tersedia	: ...
Tidak ada atau nol	: -
Data dapat diabaikan	: 0
Tanda decimal	: ,
Data tidak dapat ditampilkan	: NA
Angka perkiraan	: e
Angka sementara	: x
Angka sangat sementara	: xx
Angka diperbaiki	: r

2. SATUAN

barel	: 158,99 liter = $1/6,2898 \text{ m}^3$
hektar (ha)	: $10\,000 \text{ m}^2$
kilometer (km)	: 1 000 meter (m)
knot	: 1,8523 km/jam
kuintal	: 100 kg
KWh	: 1 000 Watt <i>hour</i>
MWh	: 1 000 KWh
liter (untuk beras)	: 0,80 kg
ons	: 28,31 gram/ <i>grams</i>
ton	: 1 000 kg

Satuan lain: buah, dus, butir, helai/lembar, kaleng, batang, pulsa, ton kilometer (ton-km), jam, menit, persen (%).

Perbedaan angka di belakang koma disebabkan oleh pembulatan angka.

1

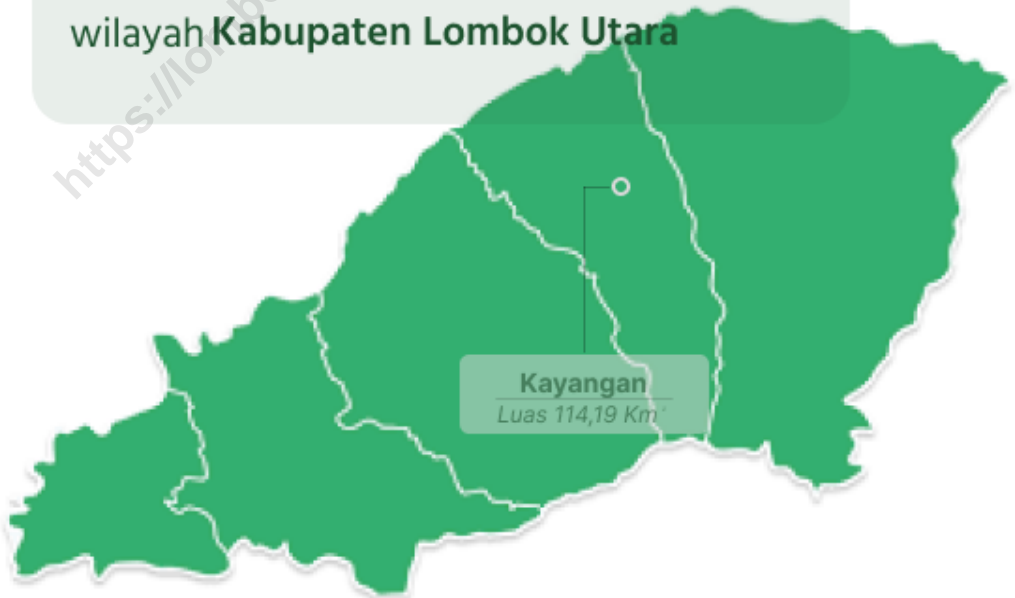
Geografis dan Iklim

Kecamatan Kayangan terdiri dari 10 desa yaitu Desa Santong, Pendua, Kayangan, Dangieng, Sesait, Gumantar, Selengen, Salut, Santong Mulia, dan Pansor.

Total luas wilayah **Kecamatan Kayangan**

114,19 Km²

yang merupakan **14,11%** dari total luas wilayah **Kabupaten Lombok Utara**



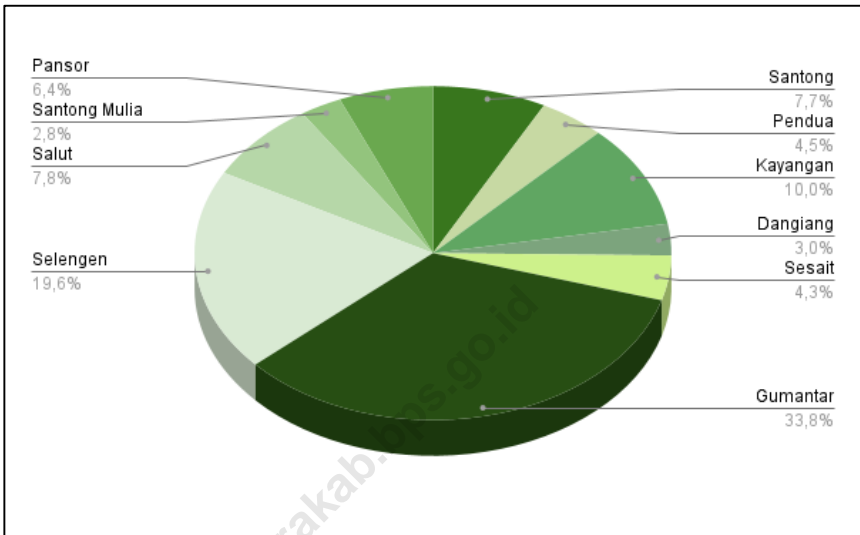
ULASAN

Kecamatan Kayangan merupakan salah satu kecamatan di Kabupaten Lombok Utara. Sebelah Utaranya berbatasan langsung dengan laut Jawa dan Sebelah Baratnya berbatasan dengan Kecamatan Gangga, sedangkan sebelah Timurnya berbatasan dengan Kecamatan Bayan dan Sebelah Selatan berbatasan dengan Kabupaten Lombok Barat.

Kecamatan Kayangan yang memiliki luas wilayah sebesar 114,19 km² terdiri atas 10 desa yakni Desa Santong, Pendua, Kayangan, Dangieng, Sesait, Gumantar, Selengen, Salut, Santong Mulia, dan Pansor. Sebesar 33,08% dari luas keseluruhan Kecamatan Kayangan merupakan luas wilayah Desa Gumantar.

Letak geografis di Kecamatan Kayangan ini dapat dijelaskan pada tabel-tabel berikut. Meliputi luas wilayah dan jarak antara Ibukota kecamatan dengan desa-desanya selama tahun 2022.

Gambar 1.1 Persentase Luas Wilayah Menurut Desa di Kecamatan Kayangan, 2022



Sumber: Badan Pusat Statistik Kabupaten Lombok Utara

Tabel 1.1 Luas Wilayah Menurut Desa di Kecamatan Kayangan, 2022

Desa	Luas Area (km²)	Persentase
(1)	(2)	(3)
Santong	8,80	7,71
Pendua	5,13	4,49
Kayangan	11,40	9,98
Dangiang	3,47	3,04
Sesait	4,96	4,34
Gumantar	38,60	33,80
Selengen	22,40	19,62
Salut	8,90	7,79
Santong Mulia	3,23	2,83
Pansor	7,30	6,39
Kecamatan Kayangan	114,19	100,00

Sumber: Badan Pusat Statistik Kabupaten Lombok Utara

Tabel 1.2 Jarak Antara Ibukota Kecamatan ke Desa-Desa di Kecamatan Kayangan (km), 2022

Desa	Jarak ke Ibukota Kecamatan
(1)	(2)
Santong	8
Pendua	6
Kayangan	1
Dangiang	3
Sesait	5
Gumantar	5
Selengen	6
Salut	11
Santong Mulia	4
Pansor	8

Sumber: Badan Pusat Statistik Kabupaten Lombok Utara

2

Pemerintahan

Jumlah Aparatur Pemerintahan Menurut Desa, 2020

46,03%
Pelaksana Teknis

53,97%
Sekretariat Desa

Jumlah RT menurut Desa di Kecamatan Kayangan kabupaten Lombok Utara, 2022

Santong
43

Pendua
26

Kayangan
42

Dangiang
46

Sesait
40

Gumantar
51

Selengen
44

Salut
42

Santong Mulia
16

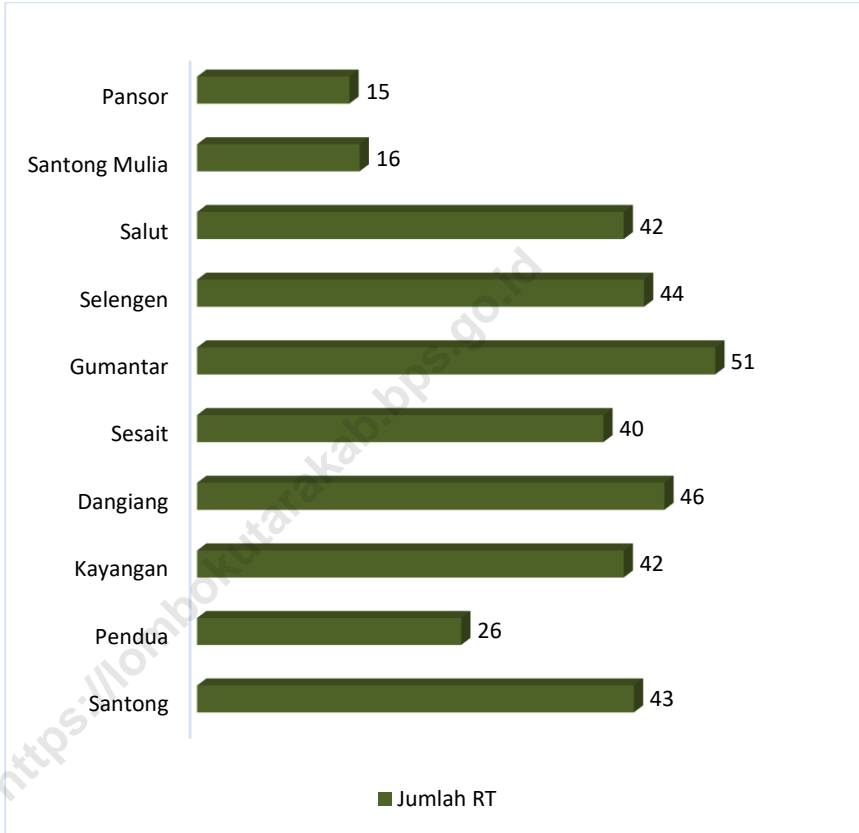
Pansor
15

ULASAN

Berdasarkan pembagian daerah administratif pada tahun 2022, wilayah Kecamatan Kayangan, terbagi menjadi 10 desa, dengan jumlah RT sebanyak 365 RT. Desa Gumantar merupakan desa dengan jumlah RT terbanyak dibandingkan dengan desa lain di Kecamatan Kayangan yakni sebanyak 51 RT, dan Desa Pansor merupakan desa dengan jumlah RT paling sedikit yaitu 11 RT.

Dalam mendukung pelayanan di Kecamatan Kayangan, telah disiapkan aparatur pemerintahan yang tersebar diseluruh desa di Kecamatan Kayangan. Aparatur pemerintahan tersebut terdiri dari sekretariat desa sebanyak 34 orang dan pelaksana teknis sebanyak 29 orang.

Gambar 2.1 Jumlah Rukun Tetangga (RT) Menurut Desa di Kecamatan Kayangan, 2022



Sumber: Badan Pusat Statistik Kabupaten Lombok Utara

Tabel 2.1 Jumlah Rukun Tetangga (RT) Menurut Desa di Kecamatan Kayangan, 2022

Desa	Jumlah RT
(1)	(2)
Santong	43
Pendua	26
Kayangan	42
Dangiang	46
Sesait	40
Gumantar	51
Selengen	44
Salut	42
Santong Mulia	16
Pansor	15
Kecamatan Kayangan	365

Sumber: Badan Pusat Statistik Kabupaten Lombok Utara

Tabel 2.2 Jumlah Aparatur Pemerintahan menurut Desa di Kecamatan Kayangan, 2020

Kecamatan	Sekretariat Desa	Pelaksana Teknis
(1)	(2)	(3)
Santong	4	3
Pendua	4	3
Kayangan	4	3
Dangiang	4	3
Sesait	3	3
Gumantar	3	3
Selengen	3	3
Salut	3	3
Santong Mulia	3	3
Pansor	3	3
Kecamatan Kayangan	34	29

Sumber: BPS, Pendataan Potensi Desa (Podes) 2021

3

Kependudukan

Jumlah penduduk
Kecamatan Kayangan

50.347 Jiwa

Rasio Jenis Kelamin



101

Terdapat 101 laki-laki untuk setiap
100 perempuan di Kecamatan
Kayangan

50,3%

Laki-laki

Kepadatan penduduk



dengan luas wilayah 114,19 km²,
kepadatan penduduk Kecamatan
Kayangan sebesar

441 Jiwa/km²

49,7%

Perempuan

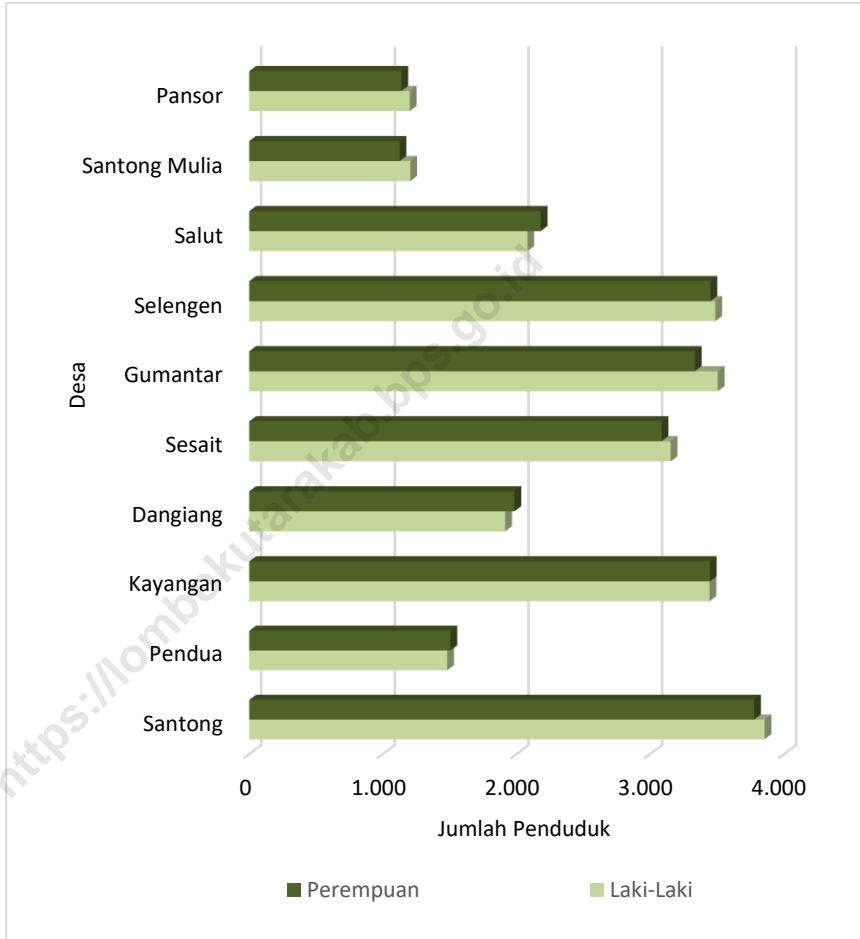
ULASAN

Jumlah penduduk suatu wilayah dipengaruhi oleh faktor kelahiran, kematian dan migrasi/perpindahan penduduk. Pada tahun 2022, Jumlah penduduk Kecamatan Kayangan sebesar 50.347 jiwa, yang terdiri dari 25.324 laki-laki dan 25.023 perempuan. Secara umum, jumlah penduduk laki-laki lebih banyak dibandingkan jumlah penduduk perempuan. Hal ini dapat dilihat dari besarnya angka/nilai rasio jenis kelamin (*sex ratio*) dimana pada tahun 2022, rasio jenis kelamin Kecamatan Kayangan sebesar 101.

Pada tahun 2022, distribusi jumlah penduduk Kecamatan Kayangan menurut desa, terbanyak berdomisili di Desa Santong dengan persentase jumlah penduduk 15,15 persen, sedangkan jumlah penduduk paling sedikit berada di Desa Santong Mulia yang hanya menyumbang 4,63 persen dari total penduduk Kecamatan Kayangan. Kepadatan penduduk dapat dihitung berdasarkan jumlah penduduk untuk setiap kilometer persegi. Penduduk Kecamatan Kayangan yang paling padat berada di Desa Sesait yaitu sebesar 1258 jiwa per km², dan paling jarang penduduknya di Desa Gumantar yakni 177 jiwa per km².

Perubahan struktur dan komposisi penduduk dapat dilihat dari perbandingan piramida penduduk yang ditunjukkan dengan jumlah penduduk berdasarkan kelompok umur dimana penduduk Kecamatan Kayangan didominasi oleh penduduk muda.

Gambar 3.1 Jumlah Penduduk Berdasarkan Jenis Kelamin Menurut Desa di Kecamatan Kayangan, 2022



Sumber: Dinas Kependudukan dan Catatan Sipil Kabupaten Lombok Utara

Tabel 3.1 Jumlah Penduduk Menurut Desa dan Rasio Jenis Kelamin di Kecamatan Kayangan, 2022

Desa	Jenis Kelamin			Rasio Jenis Kelamin
	Laki-Laki	Perempuan	Jumlah	
(1)	(2)	(3)	(4)	(5)
Santong	3 854	3 776	7 630	102,07
Pendua	1 481	1 505	2 986	98,41
Kayangan	3 443	3 446	6 889	99,91
Dangiang	1 915	1 984	3 899	96,52
Sesait	3 153	3 085	6 238	102,20
Gumantar	3 505	3 333	6 838	105,16
Selengen	3 486	3 450	6 936	101,04
Salut	2 081	2 181	4 262	95,41
Santong Mulia	1 205	1 125	2 330	107,11
Pansor	1 201	1 138	2 339	105,54
Kecamatan Kayangan	25 324	25 023	50 347	101,20

Sumber: Dinas Kependudukan dan Catatan Sipil Kabupaten Lombok Utara

Tabel 3.2 Distribusi dan Kepadatan Penduduk Menurut Desa di Kecamatan Kayangan, 2022

Desa	Persentase Penduduk	Kepadatan Penduduk (per km ²)
(1)	(2)	(3)
Santong	15,15	867
Pendua	5,93	582
Kayangan	13,68	604
Dangiang	7,74	1 124
Sesait	12,39	1 258
Gumantar	13,58	177
Selengen	13,78	310
Salut	8,47	479
Santong Mulia	4,63	721
Pansor	4,65	320
Kecamatan Kayangan	100,00	441

Sumber: Dinas Kependudukan dan Catatan Sipil Kabupaten Lombok Utara

Tabel 3.3 Jumlah Penduduk Menurut Kelompok Umur dan Jenis Kelamin di Kecamatan Kayangan, 2021

Kelompok Umur	Jenis Kelamin		
	Laki-Laki	Perempuan	Jumlah
(1)	(2)	(3)	(4)
0 – 4	2 619	2 523	5 142
5 – 9	2 538	2 506	5 044
10 – 14	2 261	2 120	4 381
15 – 19	2 095	1 947	4 042
20 – 24	1 930	1 855	3 785
25 – 29	2 075	1 971	4 046
30 – 34	2 104	2 183	4 287
35 – 39	1 999	1 993	3 992
40 – 44	1 661	1 657	3 318
45 – 49	1 486	1 369	2 855
50 – 54	1 071	1 119	2 190
55 – 59	900	964	1 864
60 – 64	620	711	1 331
65 – 69	472	503	975
70 – 74	290	316	606
75+	346	344	690
Jumlah	24 467	24 081	48 548

Sumber: Badan Pusat Statistik Kabupaten Lombok Utara

Tabel 3.4 Jumlah Perkawinan di Kecamatan Kayangan 2022

Desa	Jumlah
(1)	(2)
Santong	21
Pendua	11
Kayangan	24
Dangiang	18
Sesait	28
Gumantar	31
Selengen	19
Salut	22
Santong Mulia	14
Pansor	8
Jumlah	196

Sumber : Kantor Urusan Agama Kecamatan Kayangan

4

Sosial

Jumlah Sekolah di Kecamatan Kayangan

TK

48

SD/MI

38

SMP/MTs

22

SMA/SMK/MA

11



Secara umum prasarana gedung sekolah di Kecamatan Kayangan telah tersedia di mulai dari TK hingga SMA/ sederajat.

Dari 10 desa yang ada di Kecamatan Pemenang, **hanya 1 desa yang memiliki fasilitas pendidikan lengkap** dari TK hingga SMA/ sederajat, yaitu **Desa Kayangan**.

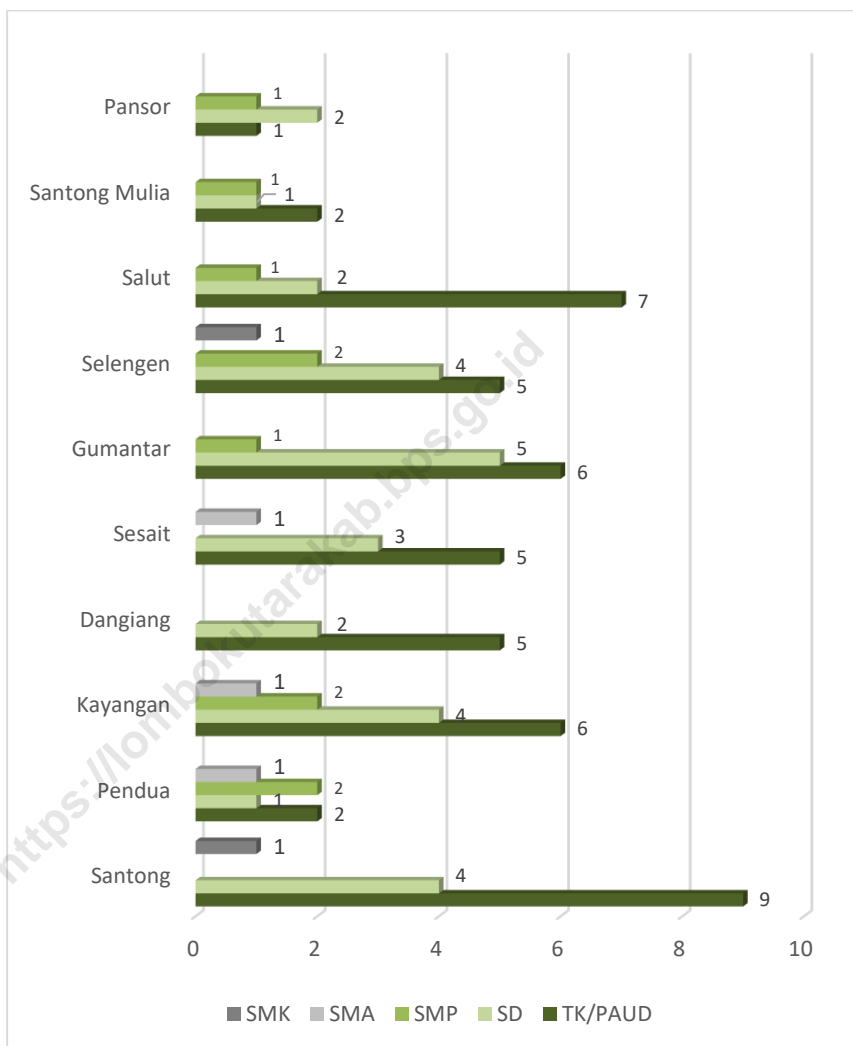
ULASAN

Tingkat pendidikan penduduk mencerminkan keberhasilan pembangunan suatu bangsa. Pendidikan yang tinggi akan memberi pengaruh positif bagi masa depan bangsa. Pendidikan mempunyai peranan penting dalam kehidupan manusia, oleh karena itu, pemerintah dan masyarakat senantiasa memberikan perhatian yang besar pada perkembangan pendidikan.

Secara umum prasarana gedung sekolah di Kecamatan Kayangan telah tersedia mulai dari SD hingga Perguruan Tinggi. Pada tahun 2022, di Kecamatan Kayangan terdapat 48 TK, 28 SD, 10 MI, 10 SMP, 12 MTs, 3 SMA, 6 MA, dan 2 SMK.

Pembangunan dibidang kesehatan bertujuan agar semua lapisan masyarakat memperoleh pelayanan kesehatan secara mudah, murah, dan merata. Dengan meningkatkan pelayanan ini diharapkan akan dapat meningkatkan derajat kesehatan masyarakat. Upaya untuk meningkatkan derajat kesehatan masyarakat ini sudah banyak dilakukan pemerintah antara lain dengan penyediaan berbagai fasilitas kesehatan. Pada tahun 2022, di Kecamatan Kayangan terdapat 4 poliklinik dan 2 puskesmas dengan fasilitas rawat inap.

Gambar 4.1 Jumlah Sekolah per Tingkatan di Kecamatan Kayangan, 2022



Sumber: Dinas Pendidikan, Kebudayaan, Pemuda dan Olahraga Kabupaten Lombok Utara

4.1 PENDIDIKAN

Tabel 4.1.1 Jumlah Sekolah, Murid, dan Guru TK/PAUD/KB Dirinci Per Desa di Kecamatan Kayangan 2022

Desa	TK/PAUD/KB			
	Sekolah	Murid		Guru
		Lk	Pr	
(1)	(2)	(3)	(4)	(5)
Santong	9	184	184	22
Pendua	2	34	43	7
Kayangan	6	134	111	20
Dangiang	5	92	91	14
Sesait	5	135	143	17
Gumantar	6	111	104	14
Selengen	5	85	91	12
Salut	7	157	139	26
Santong Mulia	2	20	22	4
Pansor	1	12	13	2
Kecamatan Kayangan	48	964	941	48

Sumber : Dinas Pendidikan, Kebudayaan, Pemuda dan Olahraga Kabupaten Lombok Utara

Tabel 4.1.2 Jumlah Sekolah, Murid, dan Guru SD Dirinci Per Desa di Kecamatan Kayangan, 2022

Desa	Sekolah Dasar			
	Sekolah	Murid		Guru
		Lk	Pr	
(1)	(2)	(3)	(4)	(5)
Santong	4	701	615	65
Pendua	1	296	301	20
Kayangan	4	861	851	86
Dangiang	2	317	293	29
Sesait	3	689	647	49
Gumantar	5	779	708	86
Selengen	4	700	623	65
Salut	2	248	212	32
Santong Mulia	1	280	201	15
Pansor	2	249	233	33
Kecamatan Kayangan	28	5 120	4 684	480

Sumber : Dinas Pendidikan, Kebudayaan, Pemuda dan Olahraga Kabupaten Lombok Utara

Tabel 4.1.3 Jumlah Sekolah, Murid, dan Guru Madrasah Ibtidaiyah (MI) Dirinci Per Desa di Kecamatan Kayangan, 2022

Desa	MI			
	Sekolah	Murid		Guru
		Lk	Pr	
(1)	(2)	(3)	(4)	(5)
Santong	3	203	207	16
Pendua	0	0	0	0
Kayangan	1	38	33	8
Dangiang	1	34	35	8
Sesait	0	0	0	0
Gumantar	1	12	12	0
Selengen	2	66	67	25
Salut	2	122	157	27
Santong Mulia	0	0	0	0
Pansor	0	0	0	0
Kecamatan Kayangan	10	475	511	84

Sumber : Kementerian Agama Kabupaten Lombok Utara

Tabel 4.1.4 Jumlah Sekolah Menengah Pertama (SMP) Menurut Desa di Kecamatan Kayangan, 2022

Desa	SMP			
	Sekolah	Murid		Guru
		Lk	Pr	
(1)	(2)	(3)	(4)	(5)
Santong	0	0	0	0
Pendua	2	156	169	33
Kayangan	2	366	302	58
Dangiang	0	0	0	0
Sesait	0	0	0	0
Gumantar	1	138	150	26
Selengen	2	131	133	39
Salut	1	50	42	16
Santong Mulia	1	164	150	33
Pansor	1	78	52	19
Kecamatan Kayangan	10	1 083	998	224

Sumber : Dinas Pendidikan, Kebudayaan, Pemuda dan Olahraga Kabupaten Lombok Utara

Tabel 4.1.5 Jumlah Sekolah Madrasah Tsanawiyah (MTs) Menurut Desa di Kecamatan Kayangan, 2022

Desa	MTs			
	Sekolah	Murid		Guru
		Lk	Pr	
(1)	(2)	(3)	(4)	(5)
Santong	4	438	417	80
Pendua	0	0	0	0
Kayangan	2	0	2	15
Dangiang	1	47	39	6
Sesait	1	116	81	17
Gumantar	1	27	26	14
Selengen	1	26	17	9
Salut	2	70	64	28
Santong Mulia	0	0	0	0
Pansor	0	0	0	0
Kecamatan Kayangan	12	724	646	169

Sumber : Kementerian Agama Kabupaten Lombok Utara

Tabel 4.1.6 Jumlah Sekolah Menengah Atas (SMA) Menurut Desa di Kecamatan Kayangan, 2022

Desa	SMA			
	Sekolah	Murid		Guru
		Lk	Pr	
(1)	(2)	(3)	(4)	(5)
Santong	0	0	0	0
Pendua	1	68	102	4
Kayangan	1	652	625	66
Dangiang	0	0	0	0
Sesait	1	95	81	18
Gumantar	0	0	0	0
Selengen	0	0	0	0
Salut	0	0	0	0
Santong Mulia	0	0	0	0
Pansor	0	0	0	0
Kecamatan Kayangan	3	815	808	88

Sumber : Dinas Pendidikan, Kebudayaan, Pemuda dan Olahraga Kabupaten Lombok Utara

Tabel 4.1.7 Jumlah Sekolah Madrasah Aliyah (MA) Menurut Desa di Kecamatan Kayangan, 2022

Desa	MA			
	Sekolah	Murid		Guru
		Lk	Pr	
(1)	(2)	(3)	(4)	(5)
Santong	3	210	288	43
Pendua	0	0	0	0
Kayangan	1	41	53	11
Dangiang	1	28	34	11
Sesait	0	0	0	0
Gumantar	0	0	0	0
Selengen	0	0	0	0
Salut	1	37	40	7
Santong Mulia	0	0	0	0
Pansor	0	0	0	0
Kecamatan Kayangan	6	316	415	72

Sumber : Kementerian Agama Kabupaten Lombok Utara

Tabel 4.1.8 Jumlah Sekolah Menengah Kejuruan (SMK) Menurut Desa di Kecamatan Kayangan, 2022

Desa	SMK			
	Sekolah	Murid		Guru
		Lk	Pr	
(1)	(2)	(3)	(4)	(5)
Santong	1	85	144	23
Pendua	0	0	0	0
Kayangan	0	0	0	0
Dangiang	0	0	0	0
Sesait	0	0	0	0
Gumantar	0	0	0	0
Selengen	1	324	205	54
Salut	0	0	0	0
Santong Mulia	0	0	0	0
Pansor	0	0	0	0
Kecamatan Kayangan	2	409	349	77

Sumber : Dinas Pendidikan, Kebudayaan, Pemuda dan Olahraga Kabupaten Lombok Utara

Tabel 4.1.9 Banyaknya Desa yang Memiliki Fasilitas Sekolah Menurut Tingkat Pendidikan di Kecamatan Kayangan 2022

Tingkat Pendidikan	Banyak Desa
(1)	(2)
PAUD	10
TK	1
RA/BA	2
SD	10
MI	5
SMP	6
MTS	6
SMA	1
MA	3
SMK	2
Akademi/Perguruan Tinggi	0
SDLB	0
SMPLB	0
SMALB	0
Pondok Pesantren	1
Madrasah Diniyah	0
Seminari/sejenisnya	0

Sumber : Kantor Camat Kayangan

4.2 KESEHATAN

Tabel 4.2.1 Banyaknya Desa yang Memiliki Sarana Kesehatan di Kecamatan Kayangan, 2020

Jenis Sarana Kesehatan	Banyak Desa
(1)	(2)
Rumah Sakit	0
Rumah Sakit Bersalin	0
Puskesmas dengan Rawat Inap	2
Puskesmas Tanpa Rawat Inap	0
Puskesmas Pembantu	2
Poliklinik/Balai Pengobatan	0
Tempat Praktik Dokter	2
Rumah Bersalin	0
Tempat Praktik Bidan	4
Poskesdes	0
Polindex	0
Apotek	0
Toko Khusus Obat/Jamu	0

Sumber: Kantor Camat Kayangan

Tabel 4.2.2 Jumlah Penduduk Disabilitas Menurut Jenis Kecacatan Dirinci Per Desa di Kecamatan Kayangan, 2022

Desa	Tuna Netra	Tuna Wicara	Tuna Rungu	Cacat Tubuh	Cacat Mental	Jumlah
(1)	(2)	(3)	(4)	(5)	(6)	(7)
Santong	0	0	1	3	0	4
Pendua	0	0	0	0	0	0
Kayangan	7	6	3	10	9	35
Dangiang	2	2	0	8	2	14
Sesait	2	1	3	3	1	10
Gumantar	1	0	0	5	1	7
Selengen	8	12	3	10	4	37
Salut	0	4	0	4	0	8
Santong Mulia	0	1	0	0	0	1
Pansor	1	0	0	0	0	1
Kecamatan Kayangan	21	26	10	43	17	117

Sumber : Dinas Sosial Kabupaten Lombok Utara

Tabel 4.2.3 Persentase Pencapaian Peserta KB Aktif Terhadap PUS Dirinci Per Desa di Kecamatan Kayangan, 2022

Desa	Realisasi Pencapaian	P U S	% thdp. PUS
(1)	(2)	(3)	(4)
Santong	1 016	1 377	73,78
Pendua	438	539	81,26
Kayangan	949	1 272	74,61
Dangiang	599	780	76,79
Sesait	785	1 074	73,09
Gumantar	1 033	1 266	81,60
Selengen	935	1 234	75,77
Salut	718	842	85,27
Santong Mulia	344	416	82,69
Pansor	230	386	59,59
Kecamatan Kayangan	7 047	9 186	76,71

Sumber : PPLKB Kecamatan Kayangan

Tabel 4.2.4 Jumlah KKB, KKBD, Sub PPKBD, dan PKB/PLKB di Kecamatan Kayangan, 2022

Desa	KKB	PPKBD	Sub PPKBD	Klpk. Akseptor	PLKB
(1)	(2)	(3)	(4)	(5)	(6)
Santong	0	1	14	1	2
Pendua	0	1	7	1	1
Kayangan	1	1	12	1	2
Dangiang	1	1	10	1	1
Sesait	0	1	14	1	1
Gumantar	1	1	16	1	2
Selengen	0	1	13	1	1
Salut	1	1	10	1	1
Santong Mulia	0	1	6	1	1
Pansor	0	1	7	1	1
Kecamatan Kayangan	4	10	109	10	13

Sumber : PPLKB Kecamatan Kayangan

Tabel 4.2.5 Pencapaian Akseptor KB Aktif Menurut Metode Kontrasepsi Dirinci Per Desa, 2022

Desa	Pencapaian Pr Mix Kontrasepsi			
	IUD	MOP	MOW	IMP
(1)	(2)	(3)	(4)	(5)
Santong	11	0	5	219
Pendua	19	0	1	96
Kayangan	34	2	8	307
Dangiang	15	0	2	160
Sesait	30	0	4	216
Gumantar	21	1	2	309
Selengen	23	0	2	159
Salut	19	1	1	148
Santong Mulia	12	0	3	115
Pansor	1	0	1	77
Kecamatan Kayangan	185	4	29	1 806

Sumber : PPLKB Kecamatan Kayangan

Tabel 4.2.5 Lanjutan

Desa	Pencapaian Pr Mix Kontrasepsi			
	STK	PIL	KD / OV	JML
	(1)	(6)	(7)	(8)
Santong	648	93	4	648
Pendua	268	51	3	268
Kayangan	505	82	11	505
Dangiang	353	63	6	353
Sesait	489	43	3	489
Gumantar	672	25	3	672
Selengen	684	67	0	684
Salut	498	49	2	498
Santong Mulia	199	15	0	199
Pansor	141	10	0	141
Kecamatan Kayangan	4 457	498	32	4 457

Sumber : PPLKB Kecamatan Kayangan

4.3 AGAMA DAN SOSIAL LAINNYA

Tabel 4.3.1 Jumlah Tempat Peribadatan Menurut Desa di Kecamatan Kayangan, 2020

Desa	Masjid	Mushola	Gereja Kristen	Gereja Katolik
(1)	(2)	(3)	(4)	(5)
Santong	5	4	0	0
Pendua	6	8	0	0
Kayangan	10	9	0	0
Dangiang	7	10	0	0
Sesait	11	12	0	0
Gumantar	14	17	0	0
Selengen	12	15	0	0
Salut	9	8	0	0
Santong Mulia	4	4	0	0
Pansor	5	7	0	0
Kecamatan Kayangan	88	94	0	0

Sumber: BPS, Pendataan Potensi Desa (Podes) 2021

Tabel 4.3.1 Lanjutan

Desa	Kapel	Pura	Wihara	Kelenteng
(1)	(6)	(7)	(8)	(9)
Santong	0	0	0	0
Pendua	0	0	0	0
Kayangan	0	0	0	0
Dangiang	0	0	0	0
Sesait	0	0	0	0
Gumantar	0	2	0	0
Selengen	0	4	0	0
Salut	0	0	0	0
Santong Mulia	0	0	0	0
Pansor	0	0	0	0
Kecamatan Kayangan	0	6	0	0

Sumber: BPS, Pendataan Potensi Desa (Podes) 2021

Tabel 4.3.2 Banyaknya Kejadian Bencana Alam Menurut Desa di Kecamatan Kayangan, 2020 (Januari-Mei)

Desa	Gempa Bumi	Tsunami	Gunung Meletus	Tanah Longsor
(1)	(2)	(3)	(4)	(5)
Santong	6	0	0	0
Pendua	0	0	0	0
Kayangan	6	0	0	0
Dangiang	3	0	0	0
Sesait	2	0	0	0
Gumantar	2	0	0	0
Selengen	3	0	0	0
Salut	3	0	0	0
Santong Mulia	2	0	0	0
Pansor	2	0	0	0
Kecamatan Kayangan	29	0	0	0

Sumber: BPS, Pendataan Potensi Desa (Podes) 2021

Tabel 4.3.2 Lanjutan

Desa	Banjir	Banjir Bandang	Kekeringan
(1)	(6)	(7)	(8)
Santong	0	0	0
Pendua	0	0	0
Kayangan	0	0	0
Dangiang	0	0	0
Sesait	0	0	0
Gumantar	0	0	0
Selengen	0	0	0
Salut	0	0	0
Santong Mulia	0	0	0
Pansor	0	0	0
Kecamatan Kayangan	0	0	0

Sumber: BPS, Pendataan Potensi Desa (Podes) 2021

Tabel 4.3.2 Lanjutan

Desa	Kebakaran Hutan dan Lahan	Angin Puyuh/ Puting Beliung/ Topan	Gelombang Pasang Laut
(1)	(9)	(10)	(11)
Santong	0	0	0
Pendua	0	0	0
Kayangan	0	0	0
Dangiang	0	0	0
Sesait	0	0	0
Gumantar	0	0	0
Selengen	0	0	0
Salut	0	0	0
Santong Mulia	0	0	0
Pansor	0	0	0
Kecamatan Kayangan	0	0	0

Sumber: BPS, Pendataan Potensi Desa (Podes) 2021

Tabel 4.3.3 Banyaknya Korban Jiwa Akibat Bencana Alam Menurut Desa di Kecamatan Kayangan, 2020 (Januari-Mei)

Desa	Gempa Bumi	Tsunami	Gunung Meletus	Tanah Longsor
(1)	(2)	(3)	(4)	(5)
Santong	0	0	0	0
Pendua	0	0	0	0
Kayangan	0	0	0	0
Dangiang	0	0	0	0
Sesait	0	0	0	0
Gumantar	0	0	0	0
Selengen	0	0	0	0
Salut	0	0	0	0
Santong Mulia	0	0	0	0
Pansor	0	0	0	0
Kecamatan Kayangan	0	0	0	0

Sumber: BPS, Pendataan Potensi Desa (Podes) 2021

Tabel 4.3.3 Lanjutan

Desa	Banjir	Banjir Bandang	Kekeringan
(1)	(6)	(7)	(8)
Santong	0	0	0
Pendua	0	0	0
Kayangan	0	0	0
Dangiang	0	0	0
Sesait	0	0	0
Gumantar	0	0	0
Selengen	0	0	0
Salut	0	0	0
Santong Mulia	0	0	0
Pansor	0	0	0
Kecamatan Kayangan	0	0	0

Sumber: BPS, Pendataan Potensi Desa (Podes) 2021

Tabel 4.3.3 Lanjutan

Desa	Kebakaran Hutan dan Lahan	Angin Puyuh/ Putting Beliung/ Topan	Gelombang Pasang Laut
(1)	(9)	(10)	(11)
Santong	0	0	0
Pendua	0	0	0
Kayangan	0	0	0
Dangiang	0	0	0
Sesait	0	0	0
Gumantar	0	0	0
Selengen	0	0	0
Salut	0	0	0
Santong Mulia	0	0	0
Pansor	0	0	0
Kecamatan Kayangan	0	0	0

Sumber: BPS, Pendataan Potensi Desa (Podes) 2021

Tabel 4.3.4 Keberadaan Fasilitas/Upaya Antisipasi/Mitigasi Bencana Alam Menurut Desa di Kecamatan Kayangan, 2020

Desa	Sistem Peringatan Dini Bencana Alam	Sistem Peringatan Dini Khusus Tsunami	Perlengkapan Keselamatan
(1)	(2)	(3)	(4)
Santong	tidak ada	tidak ada	tidak ada
Pendua	tidak ada	tidak ada	tidak ada
Kayangan	tidak ada	tidak ada	tidak ada
Dangiang	tidak ada	tidak ada	tidak ada
Sesait	tidak ada	tidak ada	tidak ada
Gumantar	tidak ada	tidak ada	tidak ada
Selengen	tidak ada	tidak ada	tidak ada
Salut	tidak ada	tidak ada	tidak ada
Santong Mulia	tidak ada	bukan wilayah potensi tsunami	tidak ada
Pansor	tidak ada	tidak ada	tidak ada

Sumber: BPS, Pendataan Potensi Desa (Podes) 2021

Tabel 4.3.4 Lanjutan

Desa	Rambu-rambu dan Jalur Evakuasi Bencana	Pembuatan, Perawatan, atau Normalisasi: Sungai, Kanal, Tanggul, Parit, Drainase, Waduk, Pantai, dll
(1)	(5)	(6)
Santong	ada	ada
Pendua	ada	ada
Kayangan	ada	ada
Dangiang	ada	Tidak ada
Sesait	ada	Tidak ada
Gumantar	ada	Tidak ada
Selengen	ada	ada
Salut	ada	Tidak ada
Santong Mulia	ada	Tidak ada
Pansor	ada	ada

Sumber: BPS, Pendataan Potensi Desa (Podes) 2021

Tabel 4.3.5 Banyaknya Desa yang Memiliki Kelompok Kegiatan Olahraga Menurut Jenis Olahraga dan Ketersediaan Fasilitas/Lapangan Olahraga di Kecamatan Kayangan, 2020

Jenis Olahraga	Kondisi Fasilitas/Lapangan Olahraga			Tidak Ada Fasilitas/Lapangan Olahraga
	Baik	Rusak Sedang	Rusak Parah	
(1)	(2)	(3)	(4)	(5)
Sepak bola	4	3	0	3
Bola voli	1	1	0	8
Bulu Tangkis	4	1	2	3
Bola basket	0	1	0	9
Tenis lapangan	0	0	0	10
Tenis meja	5	2	0	3
Futsal	4	1	0	5
Renang	0	0	0	10
Bela diri (pencak silat, karate, dll)	1	0	0	9
Bilyard	0	0	0	10
Pusat kebugaram (senam, fitness, aerobic, dll)	0	1	0	9
Lainnya	0	0	0	10

Sumber: BPS, Pendataan Potensi Desa (Podes) 2021

5

Pertanian

Komoditas Pertanian Utama di Kecamatan Kayangan, 2022



Padi

Produksi : 8.329,30 ton



Kelapa

Produksi : 1.135,99 ton



Cokelat

Produksi : 222,21 ton

Kayangan
1.824 Ton

Gumantar
1.123, 50 Ton

Sesait
1.123, 40 Ton

Selengen
991 Ton

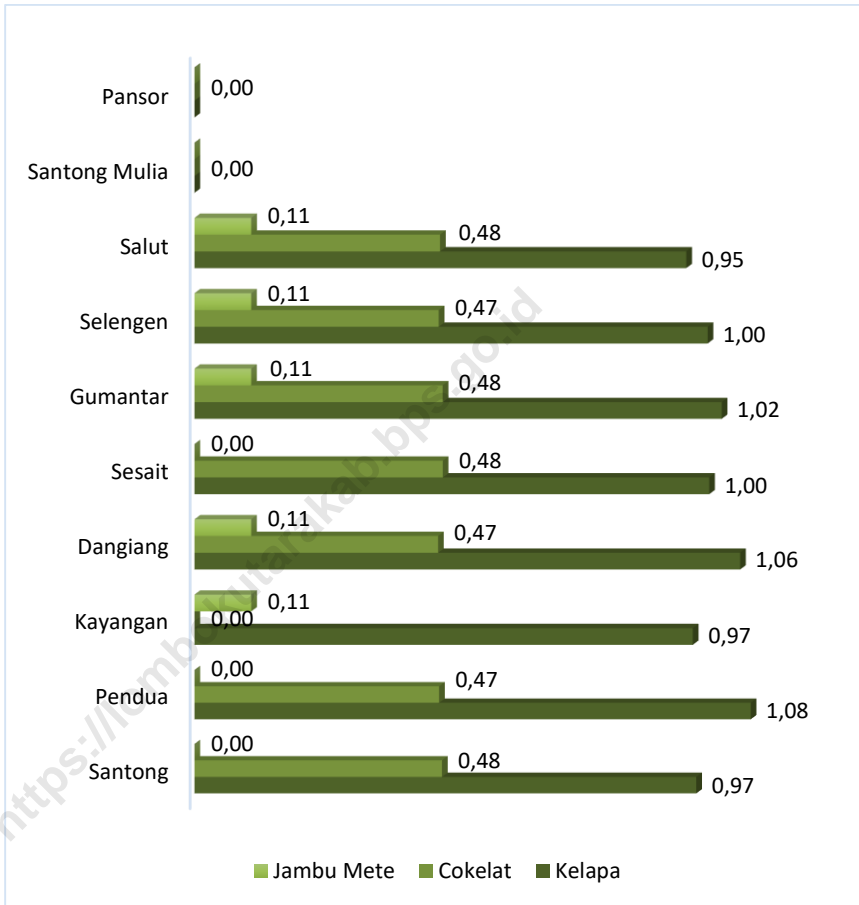
4 Desa dengan Produksi Padi Terbanyak, Tahun 2022

ULASAN

Produksi pertanian di Kecamatan Kayangan pada tahun 2022 masih didominasi oleh produksi padi, dengan luas panen sebesar 1.706,73 Ha dan total produksi yang didapatkan sebesar 8.329 ton. Rata-rata produksi padi terbesar berada di Desa Salut yakni 34 Ton/Ha, sedangkan rata-rata produksi padi terkecil berada di Desa Pansor yakni 3 Ton/Ha.

Selama tahun 2022 di Kecamatan Kayangan, komoditas kelapa memiliki nilai produksi tertinggi yakni 1.135,99 Ton, dan diikuti dengan nilai produksi Coklat sebesar 222,21 Ton, dan jambu mete dengan nilai produksi sebesar 73,49 Ton. Jumlah ternak besar di Kecamatan Kayangan didominasi oleh ternak Sapi dengan jumlah 15.820 ekor. Sedangkan ternak kecil didominasi oleh ternak kambing dengan jumlah 13.400.

Gambar 5.1 Rata-rata Produksi Pertanian per Desa di Kecamatan Kayangan, 2022



Sumber: Dinas Ketahanan Pangan, Pertanian dan Perikanan Kabupaten Lombok Utara

Tabel 5.1 Luas Panen, Produksi dan Rata-rata Produksi Padi Sawah dan Ladang Dirinci per Desa di Kecamatan Kayangan, 2022

Desa	Luas Panen (Ha)	Produksi (Ton)	Rata-rata Produksi (Ton/Ha)
(1)	(2)	(3)	(4)
Santong	139,00	556,00	4,00
Pendua	147,00	690,90	4,70
Kayangan	320,00	1 824,00	5,70
Dangiang	162,73	781,10	4,80
Sesait	274,00	1 123,40	4,10
Gumantar	300,00	1 132,50	3,78
Selengen	214,00	991,40	4,63
Salut	20,00	680,00	34,00
Santong Mulia	100,00	370,00	3,70
Pansor	30,00	90,00	3,00
Kecamatan Kayangan	1 706,73	8 239,30	4,83

Sumber : Dinas Ketahanan Pangan, Pertanian dan Perikanan Kabupaten Lombok Utara

Tabel 5.2 Luas Panen, Produksi dan Rata-rata Produksi Coklat Dirinci per Desa di Kecamatan Kayangan, 2022

Desa	Luas Panen (Ha)	Produksi (Ton)	Rata-rata Produksi (Ton/Ha)
(1)	(2)	(3)	(4)
Santong	48,85	23,47	0,48
Pendua	58,16	27,62	0,47
Kayangan	0,00	0,00	0,00
Dangiang	8,10	3,83	0,47
Sesait	98,79	47,62	0,48
Gumantar	117,42	56,58	0,48
Selengen	6,58	3,12	0,47
Salut	125,80	59,97	0,48
Santong Mulia	0,00	0,00	0,00
Pansor	0,00	0,00	0,00
Kecamatan Kayangan	463,70	222,21	0,48

Sumber : Dinas Ketahanan Pangan, Pertanian dan Perikanan Kabupaten Lombok Utara

Tabel 5.3 Luas Panen, Produksi dan Rata-rata Produksi Kopi Dirinci per Desa di Kecamatan Kayangan, 2022

Desa	Luas Panen (Ha)	Produksi (Ton)	Rata-rata Produksi (Ton/Ha)
(1)	(2)	(3)	(4)
Santong	35,20	18,45	0,52
Pendua	0,00	0,00	0,00
Kayangan	0,00	0,00	0,00
Dangiang	0,00	0,00	0,00
Sesait	21,00	11,01	0,52
Gumantar	7,00	3,67	0,52
Selengen	0,00	0,00	0,00
Salut	21,34	11,18	0,52
Santong Mulia	0,00	0,00	0,00
Pansor	0,00	0,00	0,00
Kecamatan Kayangan	84,54	44,31	0,52

Sumber : Dinas Ketahanan Pangan, Pertanian dan Perikanan Kabupaten Lombok Utara

Tabel 5.4 Luas Panen, Produksi dan Rata-rata Produksi Cengkeh Dirinci per Desa di Kecamatan Kayangan, 2022

Desa	Luas Panen (Ha)	Produksi (Ton)	Rata-rata Produksi (Ton/Ha)
(1)	(2)	(3)	(4)
Santong	75,11	4,48	0,06
Pendua	0,00	0,00	0,00
Kayangan	0,00	0,00	0,00
Dangiang	0,00	0,00	0,00
Sesait	16,50	0,98	0,06
Gumantar	0,00	0,00	0,00
Selengen	0,00	0,00	0,00
Salut	0,00	0,00	0,00
Santong Mulia	0,00	0,00	0,00
Pansor	0,00	0,00	0,00
Kecamatan Kayangan	91,61	5,46	0,06

Sumber : Dinas Ketahanan Pangan, Pertanian dan Perikanan Kabupaten Lombok Utara

Tabel 5.5 Luas Panen, Produksi dan Rata-rata Produksi Jambu Mete Dirinci per Desa di Kecamatan Kayangan 2022

Desa	Luas Panen (Ha)	Produksi (Ton)	Rata-rata Produksi (Ton/Ha)
(1)	(2)	(3)	(4)
Santong	0,00	0,00	0,00
Pendua	0,00	0,00	0,00
Kayangan	42,24	4,65	0,11
Dangiang	9,00	0,99	0,11
Sesait	0,00	0,00	0,00
Gumantar	256,35	28,21	0,11
Selengen	182,71	20,10	0,11
Salut	177,49	19,54	0,11
Santong Mulia	0,00	0,00	0,00
Pansor	0,00	0,00	0,00
Kecamatan Kayangan	667,79	73,49	0,11

Sumber : Dinas Ketahanan Pangan, Pertanian dan Perikanan Kabupaten Lombok Utara

Tabel 5.6 Luas Panen, Produksi dan Rata-rata Produksi Kelapa Dirinci per Desa di Kecamatan Kayangan 2022

Desa	Luas Panen (Ha)	Produksi (Ton)	Rata-rata Produksi (Ton/Ha)
(1)	(2)	(3)	(4)
Santong	158,27	154,17	0,97
Pendua	99,26	107,16	1,08
Kayangan	118,41	114,54	0,97
Dangiang	127,32	134,84	1,06
Sesait	284,02	283,76	1,00
Gumantar	96,56	98,82	1,02
Selengen	85,02	84,69	1,00
Salut	165,52	158,01	0,95
Santong Mulia	0,00	0,00	0,00
Pansor	0,00	0,00	0,00
Kecamatan Kayangan	1 134,38	1 135,99	1,00

Sumber : Dinas Ketahanan Pangan, Pertanian dan Perikanan Kabupaten Lombok Utara

Tabel 5.7 Jumlah Ternak Besar Menurut Jenis Ternak Dirinci per Desa di Kecamatan, 2022

Desa	Kuda	Sapi	Sapi Perah	Kerbau
(1)	(2)	(3)	(4)	(5)
Santong	0	1 272	0	0
Pendua	0	1 223	0	0
Kayangan	0	2 123	0	0
Dangiang	0	1 474	2	0
Sesait	0	1 699	44	0
Gumantar	0	2 486	0	0
Selengen	0	1 519	0	0
Salut	0	2 352	0	0
Santong Mulia	0	902	0	0
Pansor	0	770	0	0
Kecamatan Kayangan	0	15 820	46	0

Sumber : Dinas Ketahanan Pangan, Pertanian dan Perikanan Kabupaten Lombok Utara

Tabel 5.8 Jumlah Ternak Kecil Menurut Jenis Ternak Dirinci per Desa di Kecamatan, 2022

Desa	Kambing	Domba	Babi
(1)	(2)	(3)	(4)
Santong	716	0	0
Pendua	184	0	0
Kayangan	1 674	0	0
Dangiang	275	0	0
Sesait	1 097	0	0
Gumantar	4 647	0	531
Selengen	1 519	0	199
Salut	1 759	0	787
Santong Mulia	774	0	0
Pansor	755	0	0
Kecamatan Kayangan	13 400	0	1 517

Sumber : Dinas Ketahanan Pangan, Pertanian dan Perikanan Kabupaten Lombok Utara

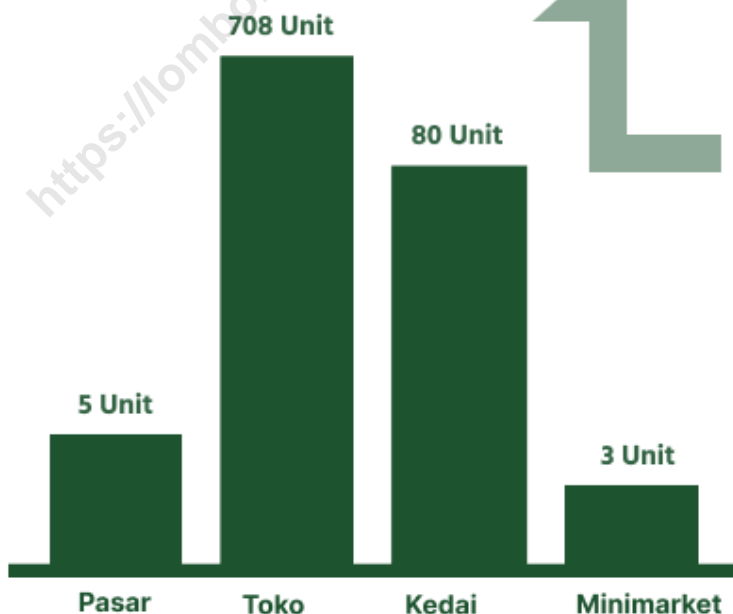
6

Energi dan Perekonomian

Jumlah keluarga pengguna listrik di Kecamatan Kayangan tahun 2020 sejumlah 15.703 keluarga. Desa Santong merupakan Desa dengan jumlah keluarga pengguna listrik terbanyak.

Sebagian besar keluarga di Kecamatan Kayangan tahun 2019-2020 menggunakan LPG 3 kg sebagai bahan bakar untuk memasak

Sarana ekonomi di kecamatan Kayangan



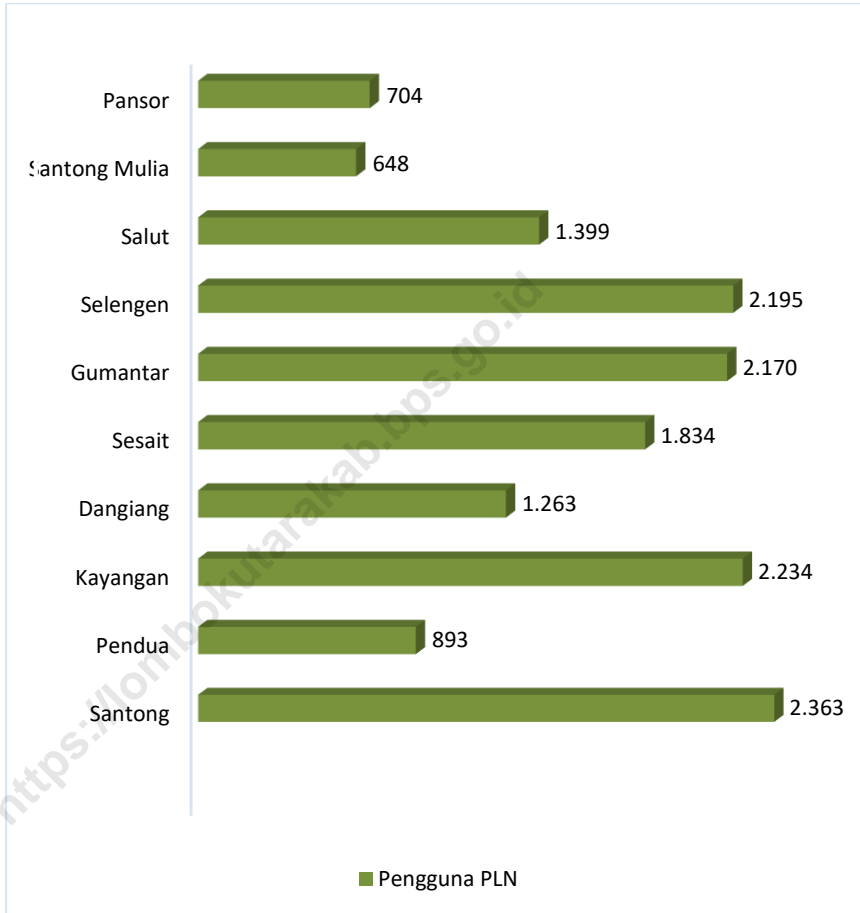
ULASAN

Jumlah keluarga pengguna listrik di Kecamatan Kayangan tahun 2020 sejumlah 15.703 keluarga. Desa Sesait merupakan desa dengan jumlah keluarga pengguna listrik terbanyak.

Untuk menunjang kehidupan sehari-hari sarana dan prasarana perekonomian, di Kecamatan Kayangan sudah tersedia mulai toko, kedai, swalayan, hingga pasar. Sehingga penduduk lebih mudah mendapatkan kebutuhan sehari-hari.

<https://lombokutarakab.bps.go.id>

Gambar 6.1 Banyaknya Keluarga Pengguna Listrik PLN di Kecamatan Kayangan, 2020



Sumber: Badan Pusat Statistik Kabupaten Lombok Utara

6.1 ENERGI

Tabel 6.1.1 Banyaknya Keluarga Menurut Desa dan Jenis Pengguna Listrik di Kecamatan Kayangan, 2020

Desa	Pengguna Listrik			Bukan Pengguna Listrik
	PLN	Non PLN	Jumlah	
(1)	(2)	(3)	(4)	(5)
Santong	2 363	0	2 363	0
Pendua	893	0	893	0
Kayangan	2 234	0	2 234	0
Dangiang	1 263	0	1 263	0
Sesait	1 834	0	1 834	0
Gumantar	2 170	0	2 170	0
Selengen	2 195	0	2 195	0
Salut	1 399	0	1 399	0
Santong Mulia	648	0	648	0
Pansor	704	0	704	0
Kecamatan Kayangan	15 703	0	15 703	0

Sumber: BPS, Pendataan Potensi Desa (Podes) 2021

Tabel 6.1.2 Banyaknya Desa Menurut Jenis Bahan Bakar untuk Memasak yang Digunakan Oleh Sebagian Besar Keluarga di Kecamatan Kayangan, 2019 - 2020

Jenis Bahan Bakar Memasak	2019	2020
(1)	(2)	(3)
Gas Kota	0	0
LPG 3 Kg	10	10
LPG lebih dari 3 Kg	0	0
Minyak Tanah	0	0
Kayu Bakar	0	0
Lainnya	0	0

Sumber: BPS, Pendataan Potensi Desa (Podes) 2020 dan 2021

6.2 PEREKONOMIAN

Tabel 6.2.1 Banyaknya Sarana dan Prasarana Ekonomi Menurut Desa di Kecamatan Kayangan, 2020

Desa	Kelompok Pertokoan	Pasar dengan Bangunan Permanen	Pasar dengan Bangunan Semi Permanen	Pasar Tanpa Bangunan
(1)	(2)	(3)	(4)	(5)
Santong	1	1	0	0
Pendua	0	0	0	0
Kayangan	2	0	1	0
Dangiang	0	0	0	0
Sesait	0	0	0	1
Gumantar	0	0	0	0
Selengen	0	0	1	0
Salut	0	0	1	0
Santong Mulia	0	0	0	0
Pansor	0	0	0	0
Kecamatan Kayangan	3	1	3	1

Sumber: BPS, Pendataan Potensi Desa (Podes) 2021

Tabel 6.2.1 Lanjutan

Desa	Minimarket/ Swalayan	Toko/Warung Kelontong	Restoran/ Rumah Makan
(1)	(6)	(7)	(8)
Santong	1	10	0
Pendua	0	23	0
Kayangan	1	96	1
Dangiang	1	80	0
Sesait	0	112	0
Gumantar	0	26	0
Selengen	0	27	0
Salut	0	54	0
Santong Mulia	0	140	0
Pansor	0	140	0
Kecamatan Kayangan	3	708	1

Sumber: BPS, Pendataan Potensi Desa (Podes) 2021

Tabel 6.2.1 Lanjutan

Desa	Warung/ Kedai Makanan	Hotel	Hostel/Motel/ Losmen/Wisma
(1)	(9)	(10)	(11)
Santong	8	0	1
Pendua	1	0	0
Kayangan	7	0	0
Dangiang	2	0	0
Sesait	3	0	0
Gumantar	24	0	0
Selengen	23	0	0
Salut	9	0	0
Santong Mulia	3	0	0
Pansor	2	0	0
Kecamatan Kayangan	80	0	1

Sumber: BPS, Pendataan Potensi Desa (Podes) 2021

7

Transportasi, Komunikasi dan Keuangan

18.310
wajib pajak

37,95%
Belum Lunas Pajak

62,05%
Lunas Pajak

Kondisi jalan darat antar desa menurut desa di Kecamatan Kayangan, 2020



Aspal/Beton
100.0%

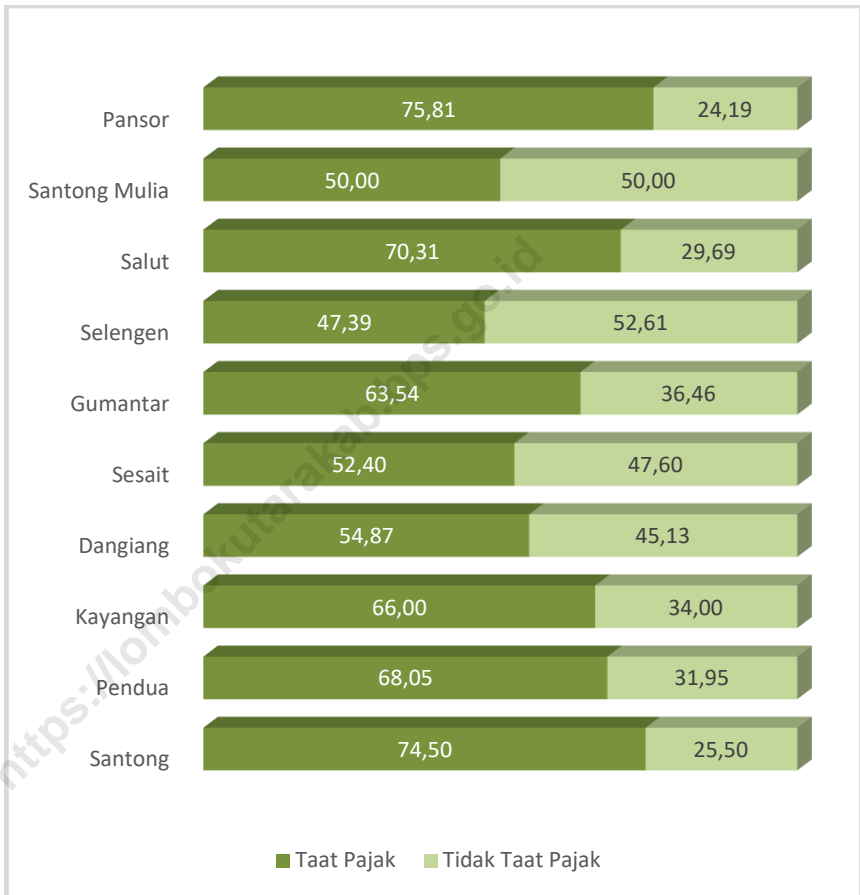
Terdapat **1 koperasi simpan pinjam** dan **1 Bank Perkreditan Rakyat** yang masih aktif di Kecamatan Kayangan tahun 2022.

ULASAN

Sarana transportasi memegang peranan penting dalam memperlancar kegiatan ekonomi. Kelancaran mobilitas penduduk dan barang sangat mempengaruhi perkembangan suatu daerah. Untuk mempermudah lalu lintas penduduk serta perdagangan antar daerah, keberadaan jalan sangat mutlak diperlukan. Untuk itu perlu diadakan pembangunan dan peningkatan kondisi jalan agar perdagangan antar daerah dapat dilakukan dengan lancar, cepat dan mudah. Secara umum, kondisi jalan di Kecamatan Kayangan sudah menggunakan aspal sehingga dapat dengan mudah dilewati oleh kendaraan roda 2 atau roda 4. Selain sarana transportasi, masyarakat Kecamatan Kayangan pun makin menyadari pentingnya alat komunikasi. Kebutuhan akan alat komunikasi pun menunjukkan adanya peningkatan.

Sektor keuangan memegang peranan strategis dalam perekonomian suatu wilayah. Dari 10 Desa yang ada di Kecamatan Kayangan, hanya Desa Kayangan yang memiliki sarana lembaga keuangan yakni 1 Bank Perkreditan Rakyat dan 1 Koperasi Simpan Pinjam. Sedangkan persentase taat pajak di Kecamatan Kayangan sebesar 62,05% atau sebanyak 18.310 orang.

Gambar 7.1 Persentase Wajib Pajak yang Melunasi Kewajibannya di Kecamatan Kayangan, 2022



Sumber: Badan Pendapatan Daerah Kabupaten Lombok Utara

7.1 TRANSPORTASI

Tabel 7.1.1 Banyaknya Desa Menurut Sumber Penerangan Jalan Utama Desa di Kecamatan Kayangan, 2020

Sumber Penerangan Jalan Utama	2020
(1)	(2)
Listrik Pemerintah	5
Listrik Non Pemerintah	5
Non Listrik	0

Sumber: BPS, Pendataan Potensi Desa (Podes) 2021

Tabel 7.1.2 Sarana Transportasi Antar Desa Menurut Desa di Kecamatan Kayangan, 2020

Desa	Jenis Transportasi	Keberadaan Angkutan Umum
(1)	(2)	(3)
Santong	Darat	Ada, dengan trayek tetap
Pendua	Darat	Ada, tanpa trayek tetap
Kayangan	Darat	Ada, dengan trayek tetap
Dangiang	Darat	Ada, tanpa trayek tetap
Sesait	Darat	Ada, dengan trayek tetap
Gumantar	Darat	Ada, tanpa trayek tetap
Selengen	Darat	Ada, dengan trayek tetap
Salut	Darat	Ada, tanpa trayek tetap
Santong Mulia	Darat	Ada, tanpa trayek tetap
Pansor	Darat	Ada, tanpa trayek tetap

Sumber: BPS, Pendataan Potensi Desa (Podes) 2021

Tabel 7.1.3 Kondisi Jalan Darat Antar Desa Menurut Desa di Kecamatan Kayangan, 2020

Desa	Jenis Permukaan Jalan	Dapat Dilalui Kendaraan Bermotor Roda 4 atau Lebih
(1)	(2)	(3)
Santong	Aspal/Beton	Sepanjang tahun
Pendua	Aspal/Beton	Sepanjang tahun
Kayangan	Aspal/Beton	Sepanjang tahun
Dangiang	Aspal/Beton	Sepanjang tahun
Sesait	Aspal/Beton	Sepanjang tahun
Gumantar	Aspal/Beton	Sepanjang tahun
Selengen	Aspal/Beton	Sepanjang tahun
Salut	Aspal/Beton	Sepanjang tahun
Santong Mulia	Aspal/Beton	Sepanjang tahun
Pansor	Aspal/Beton	Sepanjang tahun

Sumber: BPS, Pendataan Potensi Desa (Podes) 2021

7.2 KOMUNIKASI

Tabel 7.2.1 Jumlah Menara dan Operator Layanan Komunikasi Telepon Seluler Serta Kondisi Sinyal Telepon Seluler Menurut Desa di Kecamatan Kayangan, 2020

Desa	Jumlah Menara Telepon Seluler (BTS)	Jumlah Operator Layanan Komunikasi Telepon Seluler Yang Menjangkau di Desa	Kondisi Sinyal Telepon Seluler di Sebagian Besar Wilayah Desa
(1)	(2)	(3)	(4)
Santong	4	2	Sangat Kuat
Pendua	2	2	Kuat
Kayangan	4	2	Kuat
Dangiang	0	2	Kuat
Sesait	2	2	Kuat
Gumantar	1	2	Kuat
Selengen	3	2	Kuat
Salut	0	2	Lemah
Santong Mulia	1	2	Sangat Kuat
Pansor	0	2	Lemah
Kecamatan Kayangan	17	20	

Sumber: BPS, Pendataan Potensi Desa (Podes) 2021

Tabel 7.2.2 Keberadaan Kantor Pos/Pos Pembantu/Rumah Pos dan Perusahaan/Agen Jasa Ekspedisi Swasta Menurut Desa di Kecamatan Kayangan, 2020

Desa	Kantor Pos/Pos Pembantu/Rumah Pos	Perusahaan/Agen Jasa Ekspedisi Swasta
(1)	(2)	(3)
Santong	Tidak ada	Tidak ada
Pendua	Tidak ada	Tidak ada
Kayangan	Tidak ada	Tidak ada
Dangiang	Tidak ada	Tidak ada
Sesait	Tidak ada	Tidak ada
Gumantar	Tidak ada	Tidak ada
Selengen	Tidak ada	Tidak ada
Salut	Tidak ada	Tidak ada
Santong Mulia	Tidak ada	Tidak ada
Pansor	Tidak ada	Tidak ada

Sumber: BPS, Pendataan Potensi Desa (Podes) 2021

7.3 KEUANGAN

Tabel 7.3.1 Banyaknya Sarana Lembaga Keuangan yang Beroperasi Menurut Desa dan Jenisnya di Kecamatan Kayangan, 2022

Desa	Bank Umum Pemerintah	Bank Umum Swasta	Bank Perkreditan Rakyat
(1)	(2)	(3)	(4)
Santong	0	0	0
Pendua	0	0	0
Kayangan	0	0	1
Dangiang	0	0	0
Sesait	0	0	0
Gumantar	0	0	0
Selengen	0	0	0
Salut	0	0	0
Santong Mulia	0	0	0
Pansor	0	0	0
Kecamatan Kayangan	0	0	1

Sumber: Dinas Koperasi, UKM, Perdagangan dan Perindustrian Kabupaten Lombok Utara

Tabel 7.3.2 Banyaknya Koperasi yang Masih Aktif Menurut Desa dan Jenis Koperasi di Kecamatan Kayangan, 2022

Desa	Koperasi Unit Desa (KUD)	Koperasi Industri Kecil dan Kerajinan Rakyat (Kopinkra)	Koperasi Simpan Pinjam (Kospin)	Koperasi Lainnya
(1)	(2)	(3)	(4)	(5)
Santong	0	0	0	0
Pendua	0	0	0	0
Kayangan	0	0	1	0
Dangiang	0	0	0	0
Sesait	0	0	0	0
Gumantar	0	0	0	0
Selengen	0	0	0	0
Salut	0	0	0	0
Santong Mulia	0	0	0	0
Pansor	0	0	0	0
Kecamatan Kayangan	0	0	1	0

Sumber: Dinas Koperasi, UKM, Perdagangan dan Perindustrian Kabupaten Lombok Utara

Tabel 7.3.3 Jumlah Wajib Pajak yang Melunasi Kewajibannya Dirinci per Desa di Kecamatan Kayangan, 2022 (Orang)

Desa	Wajib Pajak	Lunas Pajak	Persentase Taat Pajak
(1)	(2)	(3)	(4)
Santong	2 153	1 604	74,50
Pendua	870	592	68,05
Kayangan	3 759	2 481	66,00
Dangiang	1 365	749	54,87
Sesait	1 895	993	52,40
Gumantar	2 899	1 842	63,54
Selengen	2 315	1 097	47,39
Salut	1 445	1 016	70,31
Santong Mulia	902	451	50,00
Pansor	707	536	75,81
Kecamatan Kayangan	18 310	11 361	62,05

Sumber: Badan Pendapatan Daerah Kabupaten Lombok Utara

Tabel 7.3.4 Realisasi Pemasukan Pajak Bumi dan Bangunan (PBB) Dirinci per Desa di Kecamatan Kayangan, 2022 (Rp)

Desa	Target	Realisasi	Persentase Pemasukan
(1)	(2)	(3)	(4)
Santong	64 227 169	63 797 716	99,33
Pendua	16 100 032	13 696 784	85,07
Kayangan	131 568 347	134 746 297	102,42
Dangiang	39 921 530	28 839 489	72,24
Sesait	41 824 042	29 089 053	69,55
Gumantar	177 355 804	171 960 815	96,96
Selengen	131 899 372	96 891 874	73,46
Salut	73 294 813	71 634 416	97,73
Santong Mulia	22 905 753	16 083 401	70,22
Pansor	19 268 491	19 365 180	100,50
Kecamatan Kayangan	718 365 353	646 105 025	89,94

Sumber: Badan Pendapatan Daerah Kabupaten Lombok Utara

DATA

MENCERDASKAN BANGSA



**BADAN PUSAT STATISTIK
KABUPATEN LOMBOK UTARA**

Jalan Raya Gangga-Bayan, Gangga, Lombok Utara
Homepage: <http://lombokutarakab.bps.go.id>
E-mail: bps5208@bps.go.id