


KECAMATAN GUNUNGHALU DALAM ANGKA 2015



**BADAN PUSAT STATISTIK
KABUPATEN BANDUNG BARAT**

**KECAMATAN GUNUNGHALU
DALAM ANGKA
TAHUN 2015**

<https://bandungbaratkab.bps.go.id>
<http://bandungbaratkab.bps.go.id>

***GUNUNGHALU
IN FIGURES 2015***

KECAMATAN GUNUNGHALU DALAM ANGKA TAHUN 2015
GUNUNGHALU IN FIGURES 2015

I S S N :
Nomor Publikasi/Publication Number : 3217.1421
Katalog BPS/BPS Catalogue : 1102001.3217.020

Ukuran Buku/Book size : 21 Cm x 15 Cm
Jumlah Halaman/Number of page : 93

NASKAH / MANUSCRIPT :
Badan Pusat Statistik Kabupaten Bandung Barat
BPS Statistics of Bandung Barat

GAMBAR KULIT / COVER DESIGN :
Badan Pusat Statistik Kabupaten Bandung Barat
BPS Statistics of Bandung Barat

DITERBITKAN OLEH / PUBLISHED BY :
Badan Pusat Statistik Kabupaten Bandung Barat
BPS Statistics of Bandung Barat

Boleh mengutip dengan menyebutkan sumbernya.
May be cited with reference to the source

CAMAT GUNUNGHALU

DRS. TAUFIK FIRMANSYAH

Nip. 196706201992031005



KECAMATAN GUNUNGHALU

Assalamu'alaikum Wr. Wb

Seraya memanjatkan puji syukur kehadirat Allah SWT, atas limpahan rahmat dan karunia-Nya, sholawat serta salam tercurah kepada Nabi Muhammad SAW.

Atas nama pribadi dan pemerintah Kecamatan Gununghalu menyampaikan terimakasih yang setinggi-tingginya kepada Tim Penyusun buku "Kecamatan Gununghalu Dalam Angka Tahun 2015" yang diketuai oleh Koordinator Statistik Kecamatan Gununghalu.

Publikasi Kecamatan Gununghalu Dalam Angka sangatlah penting, sebagai pedoman dan acuan pengambilan data dalam rangka menyusun rencana pembangunan Kecamatan Gununghalu ke depan.

Melalui publikasi ini diharapkan proses perencanaan pembangunan Kecamatan Gununghalu ke depan sebagai sebuah proses ikhtiar menuju kemajuan wilayah dan kesejahteraan rakyat di masa mendatang lebih akurat dengan tujuan sebagaimana tercantum dalam RENSTRA Kecamatan Gununghalu.

Dalam penyajian data ini masih jauh dari kesempurnaan, mudah-mudahan menjadi bahan penyempurnaan dimasa yang akan datang.

Demikian sambutan kami, terimakasih atas perhatiannya.

Wassalamu'alaikum Wr.Wb.

Camat Gununghalu,

Drs. TAUFIK FIRMANSYAH
NIP. 19670620 199203 1 005

KATA PENGANTAR

Puji syukur kehadirat Allah SWT, dengan ridho-Nya buku Kecamatan Gununghalu Dalam Angka Tahun 2015 dapat diterbitkan. Buku ini merupakan publikasi yang menyajikan berbagai indikator pembangunan yang dilaksanakan di daerah ini selama tahun 2014 dan sangat bermanfaat bagi pemerintah daerah dan masyarakat.

Publikasi ini menyajikan data primer yang dikumpulkan oleh Koordinator Statistik Kecamatan (KSK) dan data sekunder dari instansi pemerintah dan instansi swasta di Kecamatan Gununghalu. Disamping menyajikan tabel-tabel dan grafik, publikasi ini juga menganalisis secara umum data yang tersedia sebagai suatu bentuk ulasan terhadap pencapaian pembangunan di daerah ini. Namun demikian, karena terbatasnya data yang tersedia dari beberapa instansi terkait maka masih terdapat beberapa keterbatasan penyajian informasi .

Publikasi ini akan lebih sempurna jika setiap instansi turut berpartisipasi aktif dengan memberikan data tepat waktu sehingga dapat dihasilkan indikator pembangunan yang lebih tajam dan sangat berarti di Kecamatan Gununghalu.

Kami menyampaikan terima kasih dan penghargaan yang setinggi-tingginya kepada Dinas/Instansi di lingkungan Pemerintah daerah Kecamatan Gununghalu untuk kerja samanya sehingga publikasi ini dapat terwujud.

Bandung Barat, Oktober 2015

STAF SEKSI IPDS
BPS KAB. BANDUNG BARAT,

RONI AMINUDIN,S.KOM
NIP. 19790606 200604 1 008

Daftar Isi

Tabel	Uraian	Halaman
	Sambutan Camat	<i>iv</i>
	Kata Pengantar	<i>v</i>
	Daftar Isi	<i>vi</i>
	Penjelasan Singkat	<i>x</i>
 BAB I GEOGRAFIS		
	Peta Wilayah Kecamatan Gununghalu	2
1.1	Struktur Penggunaan Lahan Menurut Desa/Kelurahan Di Kecamatan Gununghalu Tahun 2014	3
1.2	Jarak Antar Desa di Kecamatan Gununghalu (KM)	4
 BAB II PEMERINTAHAN		
2.1	Jumlah Perangkat, Kedusunan, RW dan RT Menurut Desa Tahun 2014	6
2.2	Jumlah PNS Menurut Golongan/Ruang di Pemerintahan Kecamatan Gununghalu	7
2.3	Jumlah Kader PKK, PDPP, Dasawisma, LPM, dan Posyandu di Kecamatan Gununghalu	8
2.4	Jumlah Unit Karang Taruna per Desa di Kecamatan Gununghalu 2014	9
 BAB III PENDUDUK DAN TENAGA KERJA		
3.1.1	Jumlah Penduduk Menurut Jenis Kelamin dan Seks Rasio Dirinci per Desa Tahun 2014	12
3.1.2	Jumlah Penduduk, Luas Wilayah dan Kepadatan Penduduk Menurut Desa Tahun 2014	13
3.1.3	Jumlah Tenaga Kerja Indonesia (TKI) Menurut Jenis Kelamin di Kecamatan Gununghalu Tahun 2014	14
3.1.4	Kepala Rumah Tangga Menurut Pendidikan yang Ditamatkan per Desa tahun 2014	15
3.1.5	Jumlah Penduduk Datang dan Pindah Menurut Jenis Kelamin di Kecamatan Gununghalu	16
3.1.6	Jumlah Penduduk Lahir dan Mati Menurut Jenis Kelamin di Kecamatan Gununghalu	17

BAB IV SOSIAL

4.1.1	Banyaknya Sekolah Tingkat Taman Kanak-Kanak Dirinci Menurut Desa Tahun 201	20
4.1.2	Banyaknya Sekolah, Siswa, dan Guru Tingkat Sekolah Dasar Dirinci Menurut Desa Tahun 2014	21
4.1.3	Banyaknya Sekolah, Siswa, dan Guru Tingkat Sekolah Menengah Pertama Dirinci Menurut Desa Tahun 2014	22
4.1.4	Banyaknya Sekolah, Siswa, Guru dan Rasio Murid Terhadap Guru Tingkat Sekolah Menengah Umum Dirinci Menurut Desa Tahun 2014	23
4.1.5	Banyaknya Madrasah Aliyah dirinci Menurut Desa Tahun 2014	24
4.1.6	Banyaknya Madrasah Ibtidaiyah Dirinci Menurut Desa Tahun 2014	25
4.1.7	Jumlah Lembaga Pendidikan Keterampilan di Kecamatan Gununghalu 2014	26
4.2.1	Banyaknya Puskesmas, Puskesmas Pembantu dan Posyandu Menurut Desa Tahun 2014	30
4.2.2	Jumlah Dokter, Bidan, Paramedis dan Dukun Bayi yang Tinggal Menurut Desa Tahun 2014	29
4.2.3	Sepuluh Besar Pola Penyakit yang Ditangani Puskesmas Tahun 2014	35
4.2.4	Jumlah Kunjungan Rawat Jalan, Rawat Inap di Puskesmas Menurut Katagori Pasien Tahun 2014	31
4.2.5	Jumlah Penduduk yang Diimunisasi Menurut Jenis Imunisasi yang Diberikan Dirinci per Desa Tahun 2014	32
4.2.6	Jumlah Penderita Cacat Menurut Desa dan Jenis Kelamin Tahun 2014	34
4.3.1	Jumlah Pasangan Usia Subur, Peserta KB Aktif dan Tingkat Kesertaan Menurut Desa Tahun 2014	36
4.3.2	Jumlah Akseptor KB Aktif Menurut Desa, Alat dan Jalur Pelayanan Tahun 2014	37
4.3.3	Jumlah Pasangan Usia Subur (PUS) Menurut Kelompok Umur Dirinci per Desa Tahun 2014	40
4.3.4	Tahapan Keluarga Sejahtera Menurut Alasan Dirinci per Desa Tahun 2014	41
4.3.5	Data Kelompok Bina Keluarga Kecamatan Gununghalu 2014	43
4.4.1	Jumlah Pemeluk Agama yang Dianut Menurut Desa Tahun 2014	45
4.4.2	Jumlah Tempat Peribadatan Menurut Desa Tahun 2014	46
4.4.3	Banyaknya Pondok Pesantren dan Santri Dirinci per Desa Tahun 2014	47
4.4.4	Banyaknya yang Qurban dan Hewan Qurban Menurut Desa Tahun 2014	48
4.4.5	Banyaknya Pernikahan Dirinci per Bulan Menurut Desa Tahun 2014	49
4.4.6	Jumlah Jama'ah Haji Menurut Jenis Kelamin dan Kelompok Umur Tahun 2014	51
4.5.1	Jumlah Kriminalitas di Kecamatan Gununghalu Tahun 2014	53
4.5.2	Jumlah Pos Hansip dan Anggota Hansip per Desa di Kecamatan	54

	Gununghalu 2014	
4.5.3	Jumlah Keluarga yang Tinggal di Bantaran Sungai dan di Bawah Tegangan Tinggi Menurut Desa di Kecamatan Gununghalu 2014	55
4.5.4	Jumlah Fasilitas Perlindungan Sosial dan Lembaga/ Organisasi Kemasyarakatan di Kecamatan Gununghalu 2014	56
4.5.5	Jumlah Situs Bangunan Bersejarah Kecamatan Gununghalu 2014	57
4.5.6	Jumlah Grup Kesenian di Kecamatan Gununghalu 2014	58
4.5.7	Jumlah Tempat/ Lapangan Olahrag di Kecamatan Gununghalu	59

BAB V PERTANIAN

5.1.1	Luas Tanam, Luas Panen, Produksi dan Rata-rata Produksi per Hektar tanaman Padi dan Palawija Tahun 2014	61
5.1.2	Luas Tanam, Luas Panen, Produksi dan Rata-rata Produksi per Hektar Sayur Tahun 2014	62
5.1.3	Luas Tanam, Luas Panen, Produksi dan Rata-rata Produksi per Hektar Sayuran lainnya Tahun 2014	63
5.1.4	Luas Tanam, Luas Panen, Produksi dan Rata-rata Produksi per Hektar Buah-buahan Tahun 2014	64
5.1.5	Luas Tanam, Luas Panen, Produksi dan Rata-rata Produksi TBF (Tanaman Biofarmaka) per Hektar Menurut Jenis tahun 2014	65
5.1.6	Jumlah Ternak Besar Menurut Jenis tahun 2014	66
5.1.7	Jumlah Ternak Kecil Menurut Jenis Tahun 2014	67
5.1.8	Potensi Perikanan di Kecamatan Gununghalu Tahun 2014	68

BAB VI PERDAGANGAN/PEREKONOMIAN

6.1	Banyaknya Usaha dan Persewaan Menurut Desa Tahun 2014	70
6.2	Jumlah Bank Umum, BPR, KUD, Non KUD/ KOSIPA, dan Pegadaian di Kecamatan Gununghalu 2014	73

BAB VII TRANSPORTASI, LISTRIK, DAN KOMUNIKASI

7.1	Panjang Jalan Menurut Jenis dan Desa Tahun 2014	75
7.2	Banyaknya Pelanggan Telepon Rumah Menurut Desa Tahun 2014	76
7.3	Daftar Tower Operator Selular di Kecamatan Gununghalu Tahun 2014	77
7.4	Pengusahaan PLN Kantor Pelayanan Gununghalu	78
7.5	Jumlah Kantor Pos dan Jarak ke Kantor Pos Terdekat per Desa di Kecamatan Gununghalu Tahun 2014	79

<https://bandungbaratkab.bps.go.id>
<http://bandungbaratkab.bps.go.id>

PENJELASAN SINGKAT

<https://bandungbaratkab.bps.go.id>
<http://bandungbaratkab.bps.go.id>

PENJELASAN SINGKAT

Keadaan Wilayah Kecamatan Gununghalu

1. Keadaan Geografi.

Kecamatan Gununghalu adalah Kecamatan yang berada di Kabupaten Bandung Barat dengan luas Wilayah Kecamatan Gununghalu adalah 160,65 Km² dan ketinggian rata-rata 800 – 1.200 meter dari permukaan laut.

a. Batas Wilayah;

Sebelah Utara	Kecamatan Rongga dan Cipongkor
Sebelah Timur	Kecamatan Sindangkerta
Sebelah Selatan	Kabupaten Cianjur
Sebelah Barat	Kabupaten Cianjur

b. Wilayah Administrasi;

Kecamatan Gununghalu terdiri dari 9 Desa, 32 Kedusunan, 160 RW dan 551 Rukun Tetangga.

2. Pemerintahan

Jumlah Desa di Kecamatan Gununghalu pada tahun 2014 adalah 9 desa dengan 32 kedusunan, 160 Rukun Warga (RW) serta 551 Rukun Tetangga (RT).

3. Penduduk dan Tenaga Kerja

Pencatatan penduduk yang dilakukan Badan Pusat Statistik bersumber dari 3 kegiatan berikut.

1. Survei Kependudukan
2. Sensus Penduduk
3. Registrasi Penduduk

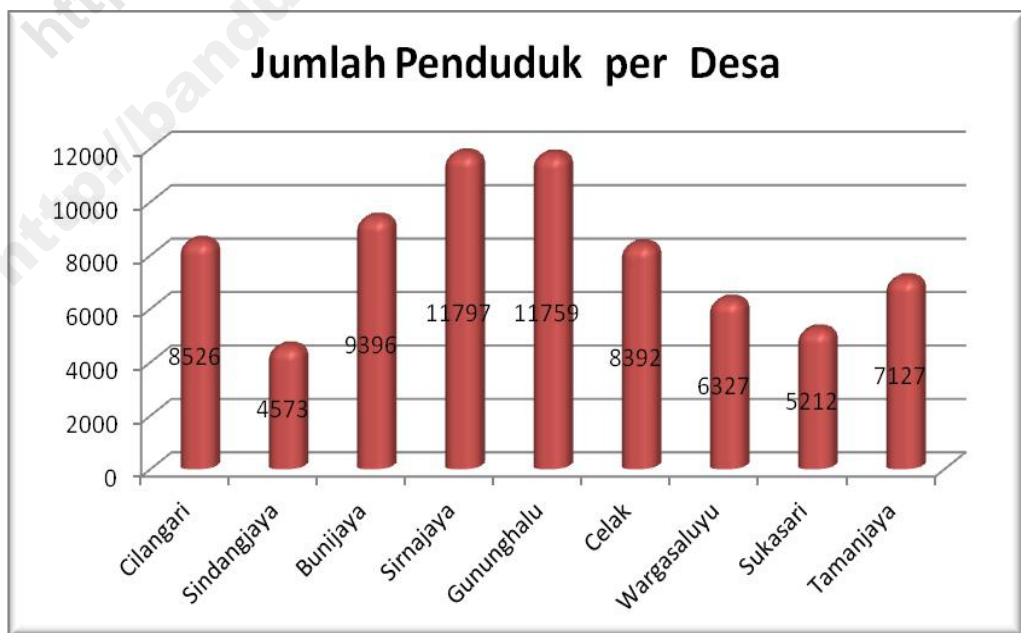
Survei Kependudukan , dilakukan kapan saja dan dimana saja di wilayah Republik Indonesia, atau Domestik di wilayah kabupaten Bandung Barat. Hasilnya merupakan laporan Kependudukan.

Sensus Penduduk, dilakukan hanya 10 tahun sekali pada tahun-tahun yang bilangan tahunnya berakhiran angka 0. Cara ini yang dapat diandalkan karena dasar pelaksanaannya adalah undang undang dasar negara dan berbagai peraturan pemerintah.

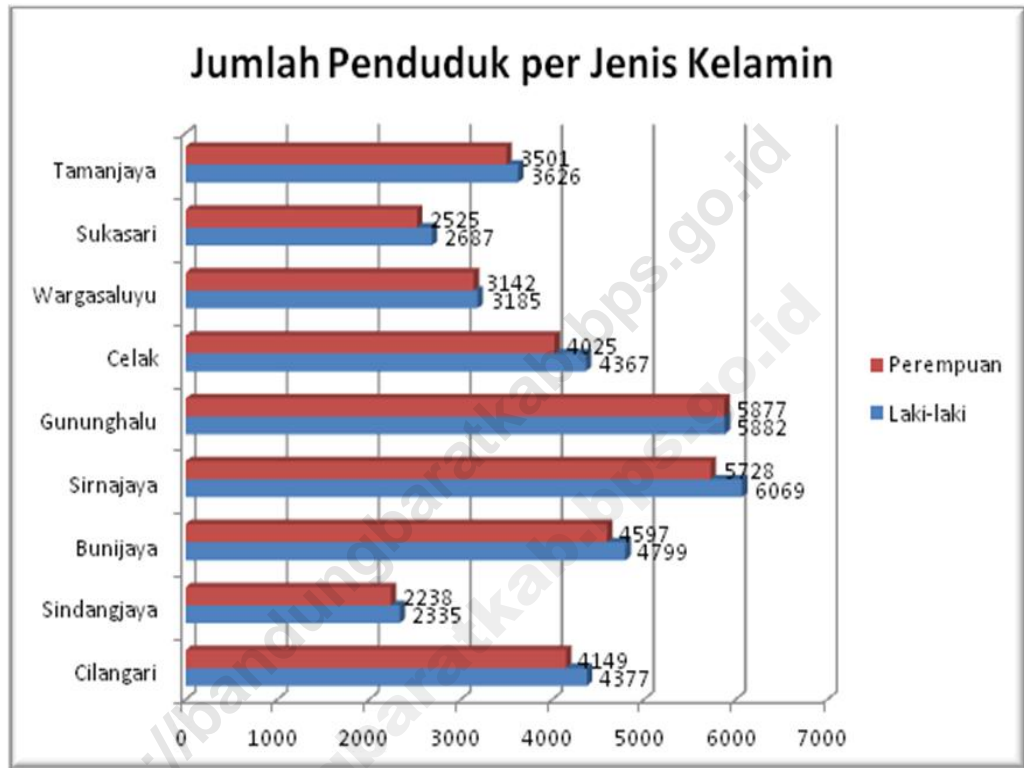
Registrasi Penduduk, dilakukan pada tingkat Desa/Kelurahan oleh aparat desa/kelurahan pada setiap waktu. Dari hasil inilah Badan Pusat statistik membuat laporan kependudukan bulanan dan setengah tahunan yang diantaranya ditampilkan dalam bentuk tabel-tabel dalam buku ini.

Jumlah Penduduk Kecamatan Gununghalu pada tahun 2014 berdasarkan hasil proyeksi penduduk Sensus Penduduk 2014, Laki-laki 37.327 orang dan Perempuan 35.782 orang, sehingga jumlahnya 73.109 orang.

Dari komposisi jumlah penduduk diatas, maka seks rasio penduduk kecamatan Gununghalu sebesar 104,36. Dengan luas wilayah 160,65 kilometer persegi maka kepadatan penduduk per kilometer persegi adalah sebesar 455 penduduk. Bila dirinci per desa maka desa Wargasaluyu merupakan desa terpadat dengan 1044 penduduk per kilometer persegi, sedangkan desa Sindangjaya merupakan desa terjarang penduduknya hanya 226 penduduk per kilometer persegi. Jumlah penduduk per desa di Kecamatan Gununghalu disajikan pada diagram berikut :



Bila dilihat dari jenis kelamin maka struktur penduduk kecamatan Gunungghalu bisa dilihat pada diagram berikut ini.



4. Sosial

a. Pendidikan

Tabel-tabel pada bab pendidikan yang ditampilkan dalam publikasi ini mencakup banyaknya sekolah, siswa, guru dan rasio siswa terhadap guru untuk tingkat taman kanak-kanak sampai dengan tingkat lanjutan atas yang dirinci menurut desa. Selain itu juga ditampilkan data banyaknya siswa dan lulusan dari sekolah dasar sampai dengan sekolah lanjutan tingkat atas yang dirinci menurut kelas per desa.

b. Kesehatan

Dalam bab kesehatan ditampilkan data-data banyaknya puskesmas, puskesmas pembantu (PUSTU), posyandu, dokter bidan, paramedis dan dukun bayi yang dirinci menurut desa.

c. **Keluarga Berencana**

Pada bab keluarga berencana menyajikan data jumlah penduduk yang diimunisasi, jumlah pasangan usia subur (PUS), peserta KB aktif dan tahapan keluarga sejahtera yang kesemuanya dirinci per desa.

d. **Agama**

Pada bab ini ditampilkan data-data jumlah tempat peribadatan, jumlah pemeluk agama. Selain itu juga ditampilkan data mengenai jumlah penduduk yang melaksanakan qurban dan jumlah hewan qurban, banyaknya pernikahan, jumlah jamaah haji yang semuanya dirinci menurut desa.

5. Pertanian.

Pada Bab V, akan disajikan data pertanian luas tanam, luas panen, produksi dan rata-rata produksi per hektar tanaman padi palawija tahun 2014, luas tanam, luas panen, produksi dan rata-rata produksi per hektar sayur tahun 2014, luas tanam, luas panen, produksi dan rata-rata produksi per hektar sayuran lainnya tahun 2014, luas tanam, luas panen, produksi dan rata-rata produksi per hektar buah-buahan Tahun 2014, jumlah ternak besar menurut jenis tahun 2014, jumlah ternak kecil menurut jenis tahun 2014, potensi perikanan di kecamatan Gununghalu tahun 2014.

6. Perdagangan/Perekonomian

Pada bab ditampilkan Banyaknya usaha persewaan dan banyaknya bangunan lembaga perekonomian yang dirinci menurut desa tahun 2014.

7. Transportasi dan Komunikasi

Di dalam bab Transportasi dan Komunikasi ditampilkan data-data tentang panjang jalan menurut jenis menurut Desa tahun 2014, Data Pelanggan telepon, dan data perusahaan PLN Gununghalu.

BAB I

GEOGRAFIS

TABEL 1.1 STRUKTUR PENGGUNAAN LAHAN MENURUT DESA/KELURAHAN DI
KECAMATAN GUNUNGHALU TAHUN 2014

N0	Desa/Kelurahan	Luas Lahan sawah (Ha)	Luas Lahan bukan sawah (Ha)	Luas Lahan Non pertanian (Ha)	Luas desa (Ha)
(1)	(2)	(3)	(4)	(5)	(6)
1	Cilangari	768,0	321,3	26,5	1.115,8
2	Sindangjaya	153,0	930,0	317,2	1.400,2
3	Bunijaya	335,0	165,0	43,0	543,0
4	Sirnajaya	815,0	107,2	35,5	957,7
5	Gununghalu	498,0	3.183,0	270,0	3.951,0
6	Celak	240,0	710,0	4,0	954,0
7	Wargasaluyu	268,0	2.074,7	31,0	2.373,7
8	Sukasari	287,0	241,0	44,0	572,0
9	Tamanjaya	230,0	397,0	307,0	934,0
JUMLAH		3.594,0	8.129,2	1.078,2	12.801,4

Sumber : Potensi Desa

TABEL 1.2 JARAK ANTAR DESA DI KECAMATAN GUNUNGHALU (KM)

DESA	Cilangari	Sindangjaya	Bunijaya	Sirnajaya	Gununghalu	Celak	Wargasaluyu	Sukasari	Tamanjaya
Cilangari		2	10	18	21	25	22	29	23
Sindangjaya	2		8	16	19	23	20	27	21
Bunijaya	10	8		8	11	15	12	19	13
Sirnajaya	18	16	8		3	7	4	11	5
Gununghalu	8	19	11	3		10	7	14	8
Celak	25	23	15	7	10		3	5	12
Wargasaluyu	22	20	12	4	7	3		6	9
Sukasari	29	27	19	11	14	5	6		15
Tamanjaya	23	21	13	5	8	12	9	15	

Sumber : Monografi Kecamatan

BAB II

PEMERINTAHAN

TABEL 2.1 JUMLAH PERANGKAT, KEDUSUNAN, RW DAN RT
MENURUT DESA TAHUN 2014

No	Desa	Perangkat	Kedusunan	RW	RT
(1)	(2)	(3)	(4)	(5)	(6)
1	Cilangari	8	4	18	66
2	Sindangjaya	7	3	7	30
3	Bunijaya	8	4	18	70
4	Sirnajaya	8	3	25	85
5	Gununghalu	8	4	27	87
6	Celak	8	4	19	53
7	Wargasaluyu	8	4	13	59
8	Sukasari	8	2	13	40
9	Tamanjaya	8	4	20	61
Jumlah		71	32	160	551

Sumber : BPS KBB. Basis Data Pembangunan 2014

TABEL 2.2 JUMLAH PNS MENURUT GOLONGAN/RUANG
DI PEMERINTAHAN KECAMATAN GUNUNGHALU

No	Golongan/ Ruang		Jumlah
(1)	(2)	(3)	(4)
1	I	a	2
		b	-
		c	-
		d	-
2	II	a	1
		b	2
		c	2
		d	3
3	III	a	4
		b	1
		c	2
		d	-
4	IV	a	2
		b	-
		c	-
		d	-
Jumlah			19

Sumber: KBDA 2014

TABEL 2.3 JUMLAH KADER PKK, PDPP, DASAWISMA, LPM, DAN POSYANDU
DI KECAMATAN GUNUNGHALU 2014

No	Desa	Jumlah Kader					Hansip/Linmas
		PKK	PDPP	Dasawisma	LPM	Posyandu	
(1)	(2)	(3)	(4)	(5)	(6)	(7)	(8)
1	Cilangari	36	35	34	6	50	23
2	Sindangjaya	18	0	93	4	32	25
3	Bunijaya	116	0	80	6	114	23
4	Sirnajaya	20	0	50	11	85	53
5	Gununghalu	23	0	87	7	100	40
6	Celak	70	0	428	5	60	37
7	Wargasaluyu	43	0	118	5	43	31
8	Sukasari	25	0	12	6	30	27
9	Tamanjaya	15	0	122	6	67	23
Jumlah		366	0	1.024	56	581	282

Sumber: BPS KBB. Basis Data Pembangunan 2014

TABEL 2.4 JUMLAH UNIT KARANG TARUNA
PER DESA DI KECAMATAN GUNUNGHALU 2014

No	Desa	Unit Karang Taruna
(1)	(2)	(3)
1	Cilangari	1
2	Sindangjaya	2
3	Bunijaya	1
4	Sirnajaya	3
5	Gununghalu	2
6	Celak	2
7	Wargasaluyu	5
8	Sukasari	2
9	Tamanjaya	2
Jumlah		20

Sumber: BPS KBB. Basis Data Pembangunan 2014

BAB III

PENDUDUK DAN TENAGA KERJA

3.1. PENDUDUK

3.2. TENAGA KERJA

3.1.PENDUDUK

TABEL 3.1.1 JUMLAH PENDUDUK MENURUT JENIS KELAMIN DAN SEKS RASIO
DIRINCI PER DESA TAHUN 2014

No	Desa	Jenis Kelamin		Jumlah	Seks Rasio
		Laki-Laki	Perempuan		
(1)	(2)	(3)	(4)	(5)	(6)
1	Cilangari	4.377	4.149	8.526	105,53
2	Sindangjaya	2.335	2.238	4.573	104,40
3	Bunijaya	4.799	4.597	9.396	104,42
4	Sirnajaya	6.069	5.728	11.797	106,03
5	Gununghalu	5.882	5.877	11.759	100,14
6	Celak	4.367	4.025	8.392	108,55
7	Wargasaluyu	3.185	3.142	6.327	101,39
8	Sukasari	2.687	2.525	5.212	106,47
9	Tamanjaya	3.626	3.501	7.127	103,59
Jumlah		36.794	35.256	73.109	104.36

Sumber : BPS KBB. BASIS DATA PEMBANGUNAN PEMBANGUNAN 2014

TABEL 3.1.2 JUMLAH PENDUDUK, LUAS WILAYAH DAN KEPADATAN PENDUDUK
MENURUT DESA TAHUN 2014

No	Desa	Penduduk	Luas Wilayah (Km ²)	Kepadatan Penduduk (Per Km ²)
(1)	(2)	(3)	(4)	(5)
1	Cilangari	8.526	9,14	933
2	Sindangjaya	4.573	20,25	226
3	Bunijaya	9.396	15,48	607
4	Sirnajaya	11.797	34,74	340
5	Gununghalu	11.759	46,85	251
6	Celak	8.392	9,14	918
7	Wargasaluyu	6.327	6,06	1044
8	Sukasari	5.212	7,24	720
9	Tamanjaya	7.127	11,73	608
Jumlah		73.109	160,64	455

Sumber : BPS KBB. Basis Data Pembangunan 2014

TABEL 3.1.3 JUMLAH TENAGA KERJA INDONESIA (TKI) MENURUT JENIS KELAMIN DI KECAMATAN GUNUNGHALU

N0	Desa/Kelurahan	Laki-laki	Perempuan	Jumlah
(1)	(2)	(3)	(4)	(5)
1	Cilangari	9	98	107
2	Sindangjaya	15	45	60
3	Bunijaya	5	30	35
4	Sirnajaya	73	147	220
5	Gununghalu	81	12	93
6	Celak	7	150	157
7	Wargasaluyu	7	14	21
8	Sukasari	6	25	31
9	Tamanjaya	74	138	212
Jumlah		277	659	936

Sumber : BPS KBB. Basis Data Pembangunan 2014

TABEL 3.1.4 JUMLAH PENDUDUK MENURUT PENDIDIKAN YANG DITAMATKAN DAN DESA TAHUN 2014

No	Desa	Tidak pernah Sekolah SD	Tidak Tamat SD	SD	SMP	SMA	Akademi/ Universitas
(1)	(2)	(3)	(4)	(5)	(6)	(7)	(8)
1	Cilangari	207	618	4.318	540	141	73
2	Sindangjaya	107	107	2.670	375	102	34
3	Bunijaya	54	173	856	959	158	241
4	Sirnajaya	766	351	4.750	2.385	2.527	147
5	Gununghalu	44	416	3.037	937	562	73
6	Celak	217	305	1.517	4.212	105	169
7	Wargasaluyu	-	145	1.746	982	702	29
8	Sukasari	-	142	2.906	2.031	551	25
9	Tamanjaya	-	138	890	498	125	112
Jumlah		1.395	2.395	22.690	12.919	4.973	903

Sumber : BPS KBB. Basis Data Pembangunan 2014

TABEL 3.1.5. JUMLAH PENDUDUK DATANG DAN PINDAH MENURUT JENIS KELAMIN
DI KECAMATAN GUNUNGHALU 2014

No	Desa	Penduduk Datang		Penduduk Pindah	
		Laki-Laki	Perempuan	Laki-Laki	Perempuan
(1)	(2)	(3)	(4)	(5)	(6)
1	Cilangari	22	28	22	21
2	Sindangjaya	2	1	3	1
3	Bunijaya	4	32	5	4
4	Sirnajaya	59	20	23	20
5	Gununghalu	4	35	17	3
6	Celak	34	9	7	28
7	Wargasaluyu	8	20	27	12
8	Sukasari	12	8	8	-
9	Tamanjaya	24	23	16	11
Jumlah		169	176	128	208

Sumber: BPS KBB. Basis Data Pembangunan 2014

TABEL 3.1.6. JUMLAH PENDUDUK LAHIR DAN MATI MENURUT JENIS KELAMIN
DI KECAMATAN GUNUNGHALU 2014

No	Desa	Kelahiran		Kematian	
		Laki-Laki	Perempuan	Laki-Laki	Perempuan
(1)	(2)	(3)	(4)	(5)	(6)
1	Cilangari	81	21	28	53
2	Sindangjaya	6	1	1	4
3	Bunijaya	76	6	32	79
4	Sirnajaya	15	26	20	17
5	Gununghalu	78	18	35	69
6	Celak	37	6	9	36
7	Wargasaluyu	27	25	20	11
8	Sukasari	5	27	8	3
9	Tamanjaya	30	14	23	34
Jumlah		355	144	176	306

Sumber: BPS KBB. Basis Data Pembangunan 2014

<https://bandungbaratkab.bps.go.id>
<http://bandungbaratkab.bps.go.id>

BAB IV

SOSIAL

4.1. PENDIDIKAN

4.2. KESEHATAN

4.3. KELUARGA BERENCANA

4.4. AGAMA

4.5 SOSIAL LAINNYA

4.1. PENDIDIKAN

TABEL 4.1.1 BANYAKNYA SEKOLAH
TINGKAT TAMAN KANAK-KANAK DIRINCI MENURUT DESA TAHUN 2014

No	Desa	Negeri	Swasta
(1)	(2)	(3)	(4)
1	Cilangari	-	1
2	Sindangjaya	-	1
3	Bunijaya	-	9
4	Sirnajaya	-	-
5	Gununghalu	-	9
6	Celak	-	8
7	Wargasaluyu	-	4
8	Sukasari	-	4
9	Tamanjaya	-	1
Jumlah		-	37

Sumber : BPS KBB. Basis Data Pembangunan 2014

TABEL 4.1.2 BANYAKNYA SEKOLAH DAN SISWA
TINGKAT SEKOLAH DASAR NEGERI DIRINCI MENURUT DESA TAHUN 2014

No	Desa	Sekolah	Siswa	PTK (PENDIDIK DAN TENAGA KEPENDIDIKAN)
(1)	(2)	(3)	(4)	(5)
1	Cilangari	5	480	31
2	Sindangjaya	2	298	13
3	Bunijaya	4	483	31
4	Sirnajaya	7	1.170	79
5	Gununghalu	7	1.016	74
6	Celak	3	414	28
7	Wargasaluyu	2	268	20
8	Sukasari	2	269	15
9	Tamanjaya	4	600	37
Jumlah		36	4.998	328

Sumber : UPTD Pendidikan Kec. Gununghalu

TABEL 4.1.3 BANYAKNYA SEKOLAH, SISWA, DAN GURU
TINGKAT SEKOLAH MENENGAH PERTAMA DIRINCI MENURUT DESA
TAHUN 2014

No	Desa	Sekolah	Siswa	PTK (PENDIDIK DAN TENAGA KEPENDIDIKAN)
(1)	(2)	(3)	(4)	(5)
1	Cilangari	1	315	20
2	Sindangjaya	-	-	-
3	Bunijaya	1	556	38
4	Sirnajaya	1	920	37
5	Gununghalu	-	-	-
6	Celak	-	-	-
7	Wargasaluyu	1	22	8
8	Sukasari	1	236	16
9	Tamanjaya	-	-	-
Jumlah		5	2.049	119

Sumber : SMP Negeri di Gununghalu

TABEL 4.1.4 BANYAKNYA SEKOLAH, SISWA, DAN GURU
TINGKAT SEKOLAH MENENGAH UMUM NEGERI DIRINCI MENURUT DESA
TAHUN 2014

No	Desa	Sekolah	Siswa	Guru
(1)	(2)	(3)	(4)	(5)
1	Cilangari	-	-	-
2	Sindangjaya	-	-	-
3	Bunijaya	-	-	-
4	Sirnajaya	1	181	24
5	Gununghalu	-	-	-
6	Celak	-	-	-
7	Wargasaluyu	-	-	-
8	Sukasari	-	-	-
9	Tamanjaya	-	-	-
Jumlah		1	542	27

Sumber : SMU Negeri di Gununghalu

TABEL 4.1.5 BANYAKNYA MADRASAH ALIYAH
DIRINCI MENURUT DESA TAHUN 2014

No	Desa	Sekolah
(1)	(2)	(3)
1	Cilangari	1
2	Sindangjaya	-
3	Bunijaya	1
4	Sirnajaya	-
5	Gununghalu	1
6	Celak	1
7	Wargasaluyu	-
8	Sukasari	1
9	Tamanjaya	1
Jumlah		6

Sumber : Kementrian Agama Kabupaten Bandung Barat

TABEL 4.1.6 BANYAKNYA SEKOLAH MADRASAH IBTIDAIYAH
DIRINCI MENURUT DESA TAHUN 2014

No	Desa	Sekolah
(1)	(2)	(3)
1	Cilangari	4
2	Sindangjaya	1
3	Bunijaya	5
4	Sirnajaya	1
5	Gununghalu	2
6	Celak	6
7	Wargasaluyu	3
8	Sukasari	3
9	Tamanjaya	2
Jumlah		27

Sumber : Kementerian Agama Kabupaten Bandung Barat

TABEL 4.1.7 JUMLAH LEMBAGA PENDIDIKAN KETERAMPILAN
DI KECAMATAN GUNUNGHALU 2014

No	Desa	Bahasa	Akuntansi	Komputer	Memasak	Menjahit	Kecantikan	Montir	Elektronik
(1)	(2)	(3)	(4)	(5)	(6)	(7)	(8)	(9)	(10)
1	Cilangari	0	0	0	0	0	0	0	0
2	Sindangjaya	0	0	0	0	0	0	0	0
3	Bunijaya	0	0	0	0	0	0	0	0
4	Sirnajaya	0	0	0	0	0	0	0	0
5	Gununghalu	0	0	0	0	4	0	0	0
6	Celak	0	0	0	0	0	0	0	0
7	Wargasaluyu	0	0	0	0	0	0	0	0
8	Sukasari	0	0	0	0	0	0	0	0
9	Tamanjaya	0	0	0	0	0	0	0	0
Jumlah		0	0	0	0	4	0	0	0

Sumber: BPS KBB. Basis Data Pembangunan 2014

4.2. KESEHATAN

TABEL 4.2.1. BANYAKNYA PUSKESMAS, PUSKESMAS PEMBANTU DAN POSYANDU
DIRINCI MENURUT DESA TAHUN 2014

No	Desa	Puskesmas	Pustu	Posyandu
(1)	(2)	(3)	(4)	(5)
1	Cilangari	-	1	10
2	Sindangjaya	-	-	6
3	Bunijaya	-	1	13
4	Sirnajaya	1	1	18
5	Gununghalu	-	-	20
6	Celak	-	1	12
7	Wargasaluyu	-	1	8
8	Sukasari	-	1	6
9	Tamanjaya	-	1	12
Jumlah		1	7	105

Sumber : BPS KBB. Basis Data Pembangunan 2014

TABEL 4.2.2. JUMLAH DOKTER, BIDAN, PARAMEDIS DAN DUKUN BAYI YANG TINGGAL MENURUT DESA TAHUN 2014

No	Desa	Dokter	Bidan	Mantri Kesehatan	Dukun Bayi	
					Terlatih	Tidak Terlatih
(1)	(2)	(3)	(4)	(5)	(6)	(7)
1	Cilangari	-	1	-	12	-
2	Sindangjaya	-	1	-	3	-
3	Bunijaya	-	3	-	6	-
4	Sirnajaya	5	3	10	6	-
5	Gununghalu	-	1	-	7	-
6	Celak	-	3	3	-	7
7	Wargasaluyu	-	2	3	3	3
8	Sukasari	-	3	3	2	-
9	Tamanjaya	-	1	1	5	2
Jumlah		1	18	20	44	12

Sumber : BPS KBB. Basis Data Pembangunan 2014

TABEL 4.2.3 SEPULUH BESAR POLA PENYAKIT
YANG DITANGANI PUSKESMAS TAHUN 2014

No	Jenis Penyakit	Jumlah Kasus
(1)	(2)	(3)
1	Influeza	3799
2	Gastritis	3353
3	Rematik	2428
4	Diare	1797
5	Dysentri Amuba	1329
6	Scabies	1322
7	Demam Typoid	1201
8	Hypertensi	1193
9	Conjuktivitis	1078
10	Alergi	945
Jumlah		18445

Sumber : Puskesmas Gununghalu

TABEL 4.2.4. JUMLAH KUNJUNGAN RAWAT JALAN, RAWAT INAP DI PUSKESMAS
MENURUT KATAGORI PASIEN TAHUN 2014

No	Kategori Pasien	Jumlah
(1)	(2)	(3)
1	Rawat Jalan	
1.1	Umum	21299
1.2	Askes	3381
1.3	Jamkesmas dan Jamkesda	4333
2	Rawat Inap	
2.1	Umum	311
2.2	Askes	6
2.3	Gratis (Jamkesmas dan Jamkesda)	147
2.4	Rawat Inap Rujuk	112
2.5	Pasien Perawatan Meninggal	6
Jumlah		29595

Sumber : Puskesmas Gununghalu

TABEL 4.2.5. JUMLAH PENDUDUK YANG DIIMUNISASI MENURUT JENIS IMUNISASI YANG DIBERIKAN TAHUN 2014

No	Desa	BCG	DPT		CAMPAK
			I + HB1	III+ HB3	
(1)	(2)	(3)	(4)	(5)	(6)
1	Cilangari	147	130	140	138
2	Sindangjaya	43	66	79	62
3	Bunijaya	106	145	179	175
4	Sirnajaya	289	236	240	198
5	Gununghalu	216	209	241	201
6	Celak	112	122	119	129
7	Wargasaluyu	215	166	177	224
8	Sukasari	127	136	144	131
9	Tamanjaya	162	182	181	178
Jumlah		1417	1392	1500	1436

Sumber : Puskesmas Gununghalu

Tabel 4.2.5 Lanjutan

No	Desa	POLIO			
		I	II	III	IV
(1)	(2)	(3)	(4)	(5)	(6)
1	Cilangari	-	-	135	-
2	Sindangjaya	-	-	72	-
3	Bunijaya	-	-	184	-
4	Sirnajaya	-	-	238	-
5	Gununghalu	-	-	208	-
6	Celak	-	-	126	-
7	Wargasaluyu	-	-	173	-
8	Sukasari	-	-	171	-
9	Tamanjaya	-	-	177	-
Jumlah		0	0	1484	0

Sumber : Puskesmas Gununghalu

TABEL 4.2.6. JUMLAH PENDERITA CACAT MENURUT DESA DAN JENIS CACAT
TAHUN 2014

No	Desa	Tuna Netra	Tuna Rungu-Wicara	Tuna Grahita	Tuna Daksa	Jumlah
(1)	(2)	(3)	(4)	(5)	(6)	(7)
1	Cilangari	27	8	33	51	119
2	Sindangjaya	3	2	1	4	10
3	Bunijaya	1	3	0	3	7
4	Sirnajaya	5	7	4	8	24
5	Gununghalu	2	31	5	18	56
6	Celak	3	1	0	3	7
7	Wargasaluyu	3	3	0	6	12
8	Sukasari	5	16	5	2	28
9	Tamanjaya	3	5	1	10	19
Jumlah		52	76	49	105	282

Sumber : BPS KBB. Basis Data Pembangunan 2014

4.3. KELUARGA BERENCANA

TABEL 4.3.1. JUMLAH PASANGAN USIA SUBUR, PESERTA KB AKTIF DAN TINGKAT KESERTAAN MENURUT DESA TAHUN 2014

No	Desa	Pasangan Usia Subur	Peserta KB Aktif	Tingkat Kesertaan CU/PUS (%)
(1)	(2)	(3)	(4)	(5)
1	Cilangari	2.226	1.583	71
2	Sindangjaya	987	662	67
3	Bunijaya	2.127	1.770	83
4	Sirnajaya	2.179	1.620	74
5	Gununghalu	2.359	1.919	81
6	Celak	1.704	1.367	80
7	Wargasaluyu	1.237	976	79
8	Sukasari	1.230	923	75
9	Tamanjaya	1.514	1.220	81
Jumlah		15.563	12.040	691

Sumber : Petugas KB

TABEL 4.3.2. JUMLAH AKSEPTOR KB AKTIF MENURUT DESA, ALAT DAN JALUR PELAYANAN
TAHUN 2014

No	Desa	IUD	MOP	OBAT VAGINAL
(1)	(2)	(3)	(4)	(5)
1	Cilangari	107	0	0
2	Sindangjaya	37	0	0
3	Bunijaya	102	41	0
4	Sirnajaya	184	17	0
5	Gununghalu	249	38	0
6	Celak	79	28	0
7	Wargasaluyu	167	19	0
8	Sukasari	17	4	0
9	Tamanjaya	160	6	0
Jumlah		1042	153	0

Sumber : Petugas KB

Tabel 4.3.2 Lanjutan

No	Desa	MOW		IMPLANT	
		Pemerintah	Swasta	Pemerintah	Swasta
(1)	(2)	(3)	(4)	(5)	(6)
1	Cilangari	0	-	87	-
2	Sindangjaya	0	-	13	-
3	Bunijaya	41	-	122	-
4	Sirnajaya	17	-	40	-
5	Gununghalu	38	-	62	-
6	Celak	28	-	115	-
7	Wargasaluyu	19	-	56	-
8	Sukasari	4	-	163	-
9	Tamanjaya	6	-	156	-
Jumlah		153	-	814	-

Sumber : Petugas KB

Tabel 4.3.2 Lanjutan

No	Desa	SUNTIK	PIL
(1)	(2)	(3)	(4)
1	Cilangari	886	509
2	Sindangjaya	294	318
3	Bunijaya	945	546
4	Sirnajaya	809	528
5	Gununghalu	872	639
6	Celak	862	259
7	Wargasaluyu	587	126
8	Sukasari	530	185
9	Tamanjaya	640	312
Jumlah		6425	3418

Sumber : Petugas KB

TABEL 4.3.3. JUMLAH PASANGAN USIA SUBUR (PUS) MENURUT KELOMPOK UMUR
DIRINCI PER DESA TAHUN 2014

No	Desa	PASANGAN USIA SUBUR			Jumlah
		Kurang 20 Thn	20 s/d 29 Thn	Diatas 30 Thn	
(1)	(2)	(3)	(4)	(5)	(6)
1	Cilangari	35	832	1359	2216
2	Sindangjaya	16	260	711	970
3	Bunijaya	102	624	1401	1867
4	Sirnajaya	69	580	1530	2085
5	Gununghalu	84	620	1655	2153
6	Celak	78	523	1103	1636
7	Wargasaluyu	15	334	888	1281
8	Sukasari	54	370	806	1147
9	Tamanjaya	121	490	903	1325
Jumlah		574	4633	10356	15563

Sumber : Petugas KB

TABEL 4.3.4. TAHAPAN KELUARGA SEJAHTERA MENURUT ALASAN DIRINCI PER DESA
TAHUN 2014

No	Desa	Pra KS	KS I
(1)	(2)	(3)	(4)
1	Cilangari	162	1.121
2	Sindangjaya	357	867
3	Bunijaya	218	1624
4	Sirnajaya	277	2199
5	Gununghalu	342	2526
6	Celak	100	1210
7	Wargasaluyu	470	1268
8	Sukasari	539	950
9	Tamanjaya	304	1105
Jumlah		2769	12.870

Sumber : Petugas KB

Tabel 4.3.4 Lanjutan

No	Desa	KS II	KS III	KS III+	JUMLAH
(1)	(2)	(3)	(4)	(5)	(6)
1	Cilangari	1724	85	15	1724
2	Sindangjaya	255	2	0	255
3	Bunijaya	1124	189	3	1124
4	Sirnajaya	655	205	7	655
5	Gununghalu	766	122	1	766
6	Celak	1082	85	5	1082
7	Wargasaluyu	268	11	2	268
8	Sukasari	249	159	2	249
9	Tamanjaya	486	401	1	486
Jumlah		6.609	1.259	36	23.543

Sumber : Petugas KB

TABEL 4.3.5 DATA KELOMPOK BINA KELUARGA
KECAMATAN GUNUNGHALU 2014

No.	Desa	KELOMPOK BINA KELUARGA					
		BKB	BKR	BKL	BLK	PIKER	UPPKS
(1)	(2)	(3)	(4)	(5)	(6)	(7)	(8)
1	Cilangari	3	1	1	0	0	1
2	Sindangjaya	2	1	1	0	0	1
3	Bunijaya	4	2	2	2	1	2
4	Sirnajaya	3	0	1	1	1	3
5	Gununghalu	4	2	1	0	1	4
6	Celak	3	1	1	1	1	1
7	Wargasaluyu	4	1	2	0	1	2
8	Sukasari	2	1	1	0	0	1
9	Tamanjaya	3	1	2	1	2	1

Sumber: Petugas KB

4.4. AGAMA

TABEL 4.4.1 JUMLAH PEMELUK AGAMA YANG DIANUT MENURUT DESA
TAHUN 2014

No	Desa	Islam	Protestan	Katolik	Lainnya
(1)	(2)	(3)	(4)	(5)	(6)
1	Cilangari	8.905	-	-	-
2	Sindangjaya	4.570	-	-	-
3	Bunijaya	10.157	-	-	-
4	Sirnajaya	12.074	-	-	-
5	Gununghalu	12.227	-	-	-
6	Celak	9.293	-	-	-
7	Wargasaluyu	6.620	-	-	-
8	Sukasari	5.838	-	-	-
9	Tamanjaya	7.492	-	-	-
Jumlah		77.176	-	-	-

Sumber : KUA Gununghalu

TABEL 4.4.2 JUMLAH TEMPAT PERIBADATAN MENURUT DESA TAHUN 2014

No	Desa	Mesjid	Langgar	Mushola
(1)	(2)	(3)	(4)	(6)
1	Cilangari	32	210	7
2	Sindangjaya	19	168	5
3	Bunijaya	25	32	5
4	Sirnajaya	32	37	10
5	Gununghalu	35	87	9
6	Celak	26	43	5
7	Wargasaluyu	24	37	5
8	Sukasari	21	60	3
9	Tamanjaya	23	56	3
Jumlah		237	730	52

Sumber : KUA Gununghalu

TABEL 4.4.3 BANYAKNYA PONDOK PESANTREN DAN SANTRI DIRINCI PER DESA
TAHUN 2014

No	Desa	Pesantren dan Ponpes
(1)	(2)	(3)
1	Cilangari	5
2	Sindangjaya	5
3	Bunijaya	3
4	Sirnajaya	8
5	Gununghalu	7
6	Celak	6
7	Wargasaluyu	4
8	Sukasari	5
9	Tamanjaya	3
Jumlah		46

Sumber : BPS KBB. Basis Data Pembangunan 2014

TABEL 4.4.4. BANYAKNYA YANG QURBAN DAN HEWAN QURBAN DIRINCI PER DESA
TAHUN 2012

No	Desa	Jenis Hewan Qurban			Jumlah
		Sapi	Kerbau	Domba/ Kambing	
(1)	(2)	(3)	(4)	(5)	(6)
1	Cilangari	2	-	134	136
2	Sindangjaya	2	-	125	127
3	Bunijaya	4	-	142	146
4	Sirnajaya	7	1	153	161
5	Gununghalu	5	-	157	162
6	Celak	3	-	141	144
7	Wargasaluyu	2	-	130	132
8	Sukasari	1	-	127	128
9	Tamanjaya	4	-	151	155
Jumlah		30	1	1260	1291

Sumber : KUA Gununghalu

Catatan: Data pada tabel adalah data tahun 2013. Data 2014 tidak tersedia.

TABEL 4.4.5. BANYAKNYA PERNIKAHAN DIRINCI PER BULAN MENURUT DESA
TAHUN 2014

No	Desa	Januari	Februari	Maret	April	Mei	Juni
(1)	(2)	(3)	(4)	(5)	(6)	(7)	(8)
1	Cilangari	10	7	2	7	6	13
2	Sindangjaya	9	1	4	5	11	3
3	Bunijaya	11	12	5	9	13	16
4	Sirnajaya	21	17	18	16	20	13
5	Gununghalu	18	23	14	12	21	25
6	Celak	6	8	6	5	15	15
7	Wargasaluyu	10	7	9	8	10	15
8	Sukasari	2	7	2	2	10	6
9	Tamanjaya	13	3	10	7	15	12
Jumlah		100	85	70	71	121	118

Sumber : KUA Gununghalu

Catatan: Data pada tabel adalah data tahun 2013. Data 2014 tidak tersedia.

Tabel 4.4.5 Lanjutan

No	Desa	Juli	Agustus	Septem ber	Oktober	November	Desember	Jumlah
(1)	(2)	(8)	(9)	(10)	(11)	(12)	(13)	(14)
1	Cilangari	4	14	8	15	7	3	96
2	Sindangjaya	3	7	4	9	4	2	62
3	Bunijaya	7	15	7	23	12	1	131
4	Sirnajaya	6	20	11	25	14	5	186
5	Gununghalu	5	19	12	21	12	10	192
6	Celak	5	10	6	21	10	3	110
7	Wargasaluyu	2	10	8	13	7	2	101
8	Sukasari	1	6	5	16	5	4	66
9	Tamanjaya	6	16	6	20	7	4	119
Jumlah		39	117	67	163	68	34	1063

Sumber : KUA Gununghalu

Catatan: Data pada tabel adalah data tahun 2013. Data 2014 tidak tersedia.

TABEL 4.4.6. JUMLAH JEMAAH HAJI MENURUT JENIS KELAMIN DAN KELOMPOK UMUR
TAHUN 2014

Kelompok Umur (Tahun)	Jenis Kelamin		Jumlah
	Laki-Laki	Perempuan	
(1)	(2)	(3)	(4)
<19	0	0	0
20-39	0	0	0
40-49	1	1	2
50-59	4	7	11
>60	5	-	5
Jumlah	9	7	16

Sumber : KUA Gununghalu

Catatan: Data pada tabel adalah data tahun 2013. Data 2014 tidak tersedia.

<https://bandungbaratkab.bps.go.id>
<http://bandungbaratkab.bps.go.id>

TABEL 4.5.1 JUMLAH KRIMINALITAS DI KECAMATAN GUNUNGHALU
TAHUN 2014

No.	Bulan	Tindak pidana	Jumlah Kejadian
(1)	(2)	(3)	(4)
1.	Januari	Aniaya Berat	1
		<i>Illegaloging</i>	1
2.	Februari	KDRT	1
		Pencurian Pemberatan	1
3.	Maret	Curanmor	1
		Pertolongan Jahat/ Tadah	1
4.	April	Pencurian Pemberatan	1
5.	Mei	-	
6.	Juni	Pencurian Pemberatan	1
7.	Juli	-	
8.	Agustus	-	
9.	September	-	
10.	Oktober	-	
11.	November	Persetubuhan anak di bawah umur	1
12.	Desember	Pencurian Pemberatan	1
Jumlah Kejadian			10

Sumber: Polsek Gununghalu

Catatan: Data pada tabel adalah data tahun 2013. Data 2014 tidak tersedia.

TABEL 4.5.2 JUMLAH POS HANSIP DAN ANGGOTA HANSIP
PER DESA DI KECAMATAN GUNUNGHALU 2014

No	Desa	Jumlah	
		Pos Hansip	Anggota Hansip
(1)	(2)	(3)	(4)
1	Cilangari	43	23
2	Sindangjaya	7	25
3	Bunijaya	18	23
4	Sirnajaya	35	53
5	Gununghalu	25	40
6	Celak	19	37
7	Wargasaluyu	13	31
8	Sukasari	6	27
9	Tamanjaya	50	23
Jumlah		216	282

Sumber: BPS KBB. Basis Data Pembangunan 2014

Catatan: Data pada tabel adalah data tahun 2013. Data 2014 tidak tersedia.

TABEL 4.5.3 JUMLAH KELUARGA YANG TINGGAL DI BANTARAN SUNGAI
DAN DI BAWAH TEGANGAN TINGGI MENURUT DESA
DI KECAMATAN GUNUNGHALU 2014

No.	Desa	Jumlah Keluarga	
		Tinggal di bantaran/ tepi sungai (Radius 10 m)	Tinggal di bawah Tegangan Tinggi (Radius 20 m)
(1)	(2)	(3)	(4)
1	Cilangari	0	200
2	Sindangjaya	0	0
3	Bunijaya	0	0
4	Sirnajaya	98	44
5	Gununghalu	20	15
6	Celak	0	31
7	Wargasaluyu	0	0
8	Sukasari	0	0
9	Tamanjaya	0	15
Jumlah		118	305

Sumber: BPS KBB. Basis Data Pembangunan 2014

TABEL 4.5.4 JUMLAH FASILITAS PERLINDUNGAN SOSIAL DAN LEMBAGA/ ORGANISASI
KEMASYARAKATAN DI KECAMATAN GUNUNGHALU 2014

No	Desa	Panti Asuhan	Panti Jompo	Panti Cacat	Majelis Ta'lim	Yayasan	Lembaga Swadaya Masyarakat
(1)	(2)	(3)	(4)	(5)	(6)	(7)	(8)
1	Cilangari	0	0	0	96	0	0
2	Sindangjaya	0	0	0	20	0	0
3	Bunijaya	0	0	0	17	0	0
4	Sirnajaya	0	0	0	25	0	2
5	Gununghalu	0	0	0	35	0	2
6	Celak	0	0	0	3	0	0
7	Wargasaluyu	0	0	0	24	0	0
8	Sukasari	0	0	0	20	0	0
9	Tamanjaya	0	0	0	35	0	0
Jumlah		0	0	0	275	0	4

Sumber: BPS KBB. Basis Data Pembangunan 2014

TABEL 4.5.5 JUMLAH SITUS/ BANGUNAN BERSEJARAH
KECAMATAN GUNUNGHALU 2014

No	Desa	Gedung Bersejarah	Jembatan Bersejarah	Candi	Stasiun KA	Tempat Spiritual	Lainnya
(1)	(2)	(3)	(4)	(5)	(6)	(7)	(8)
1	Cilangari	0	0	0	0	0	0
2	Sindangjaya	0	0	0	0	0	0
3	Bunijaya	0	0	0	0	0	0
4	Sirnajaya	0	0	0	0	0	0
5	Gununghalu	0	0	0	0	0	0
6	Celak	0	0	0	0	0	0
7	Wargasaluyu	0	0	0	0	0	0
8	Sukasari	0	0	0	0	0	0
9	Tamanjaya	0	0	0	0	0	0
Jumlah		0	0	0	0	0	0

Sumber: BPS KBB. Basis Data Pembangunan 2014

TABEL 4.5.6 JUMLAH GRUP KESENIAN
DI KECAMATAN GUNUNGHALU 2014

No	Desa	Wayang Golek	Seni Calung	Singa Depok	Degung/ Jaipong	Dangdut	Band
(1)	(2)	(3)	(4)	(5)	(6)	(7)	(8)
1	Cilangari	1	0	0	0	1	0
2	Sindangjaya	0	0	0	0	0	0
3	Bunijaya	0	3	0	0	2	0
4	Sirnajaya	0	0	0	1	3	0
5	Gununghalu	0	5	0	2	1	4
6	Celak	0	0	0	1	1	1
7	Wargasaluyu	0	3	0	1	1	0
8	Sukasari	1	1	0	0	1	0
9	Tamanjaya	0	2	0	0	1	0
Jumlah		2	14	0	5	11	5

Sumber: BPS KBB. Basis Data Pembangunan 2014

TABEL 4.5.7 JUMLAH TEMPAT/ LAPANGAN OLAHRAGA
DI KECAMATAN GUNUNGHALU 2014

No	Desa	Sepak Bola	Bola Voli	Bulu Tangkis	Bola Basket	Renang	Tenis Lapangan
(1)	(2)	(3)	(4)	(5)	(6)	(7)	(8)
1	Cilangari	4	2	3	0	0	0
2	Sindangjaya	3	1	1	0	0	0
3	Bunijaya	4	3	2	1	0	0
4	Sirnajaya	3	5	2	2	1	0
5	Gununghalu	0	2	3	0	0	1
6	Celak	2	3	2	0	0	0
7	Wargasaluyu	1	5	3	0	0	0
8	Sukasari	1	2	0	0	0	0
9	Tamanjaya	2	2	2	0	0	0
Jumlah		20	25	18	3	1	1

Sumber: BPS KBB. Basis Data Pembangunan 2014

BAB V

PERTANIAN

TABEL 5.1.1. LUAS TANAM, LUAS PANEN, PRODUKSI DAN RATA-RATA PRODUKSI PER HEKTAR TANAMAN PADI DAN PALAWIJA 2014

No	Jenis Tanaman	Luas Tanam (Hektar)	Luas Panen (Hektar)	Produksi (Ton)	Rata-Rata Produksi per Hektar (Kwintal)
(1)	(2)	(3)	(4)	(5)	(6)
1.	Padi Sawah	5.322	5.347	62.56	33.451
2.	Padi Ladang	255	389	37.81	1.471
3.	Jagung	31	9	57.17	51
4.	Ubi Kayu	8	17	233.60	397
5.	Ubi Jalar	4	8	125.20	100
6.	Kacang Kedelai	127	129	13.33	172
7.	Kacang Tanah	19	15	12.18	18
8.	Kacang Hijau	-	-	-	-
9.	Kacang Merah	-	-	-	-

Sumber : KBDA 2014

Catatan: Data pada tabel adalah data tahun 2013. Data 2014 tidak tersedia.

TABEL 5.1.2 LUAS TANAM, LUAS PANEN, PRODUKSI DAN RATA-RATA PRODUKSI PER HEKTAR SAYURAN MENURUT JENIS TAHUN 2014

Jenis	Luas Tanam (Hektar)	Luas Panen (Hektar)	Produksi (Kw)
(1)	(2)	(3)	(4)
Bawang Merah	8	4	440
Bawang Putih	-	-	-
Bawang Daun	22	24	1.490
Kubis	13	13	1.630
Cabai besar	18	47	972
Tomat	9	27	2.362
Kentang	4	5	580
Petsai	17	18	1.670
Kacang Panjang	-	-	-
Terong	1	16	630
Buncis	8	18	1.990
Ketimun	3	8	940
Kangkung	-	-	-
Bayam	-	-	-
Lobak	-	-	-
Labu Siam	-	-	-

Sumber : KBDA 2014

Catatan: Data pada tabel adalah data tahun 2013. Data 2014 tidak tersedia.

TABEL 5.1.3 LUAS TANAM, LUAS PANEN, PRODUKSI DAN PRODUKSI RATA-RATA PER HEKTAR SAYURAN LAINNYA MENURUT JENIS TAHUN 2014

Jenis	Luas Tanam (Hektar)	Luas Panen (Hektar)	Produksi (Kg)
(1)	(2)	(3)	(4)
Kembang Kol	-	-	-
Cabe Rawit	11	31	350
Paprika	-	-	-
Jamur	-	-	-

Sumber : KBDA 2014

Catatan: Data pada tabel adalah data tahun 2013. Data 2014 tidak tersedia.

TABEL 5.1.4 LUAS TANAM, LUAS PANEN, PRODUKSI DAN RATA-RATA PRODUKSI PER HEKTAR BUAH-BUAHAN MENURUT JENIS TAHUN 2014

Jenis	Jumlah Tanaman Baru (Pohon)	Jumlah Tanaman yang Dibongkar (Pohon)	Jumlah Tanaman yang Menghasilkan (Pohon)	Produksi (Kw)
(1)	(2)	(3)	(4)	(5)
Alpukat	2.360	-	1.520	1.520
Belimbing	180	-	1.305	736
Durian	800	-	134	202
Jambu Biji	2.300	-	2.868	1.149
Jambu Air	-	-	1.377	517
Jeruk Besar	100	260	-	-
Jeruk Siam/Kepron	10.500	-	22.200	9.950
Mangga	1.500	-	3.594	1.794
Manggis	2.600	-	204	143
Melinjo	-	-	2.196	573
Nangka	-	-	24.974	13.455
Pepaya	-	1.232	1.095	509
Pisang	11.620	-	49.120	22.566
Salak	-	-	64	8
Sirsak	100	-	420	155
Petai	100	-	274	155
Rambutan	700	-	-	-
Sawo	220	-	172	172
Sukun	-	-	588	386

Sumber : KBDA 2014

TABEL 5.1.5 JUMLAH TERNAK BESAR MENURUT JENIS TAHUN 2014

No.	Jenis Ternak	Jumlah Ternak Jantan	Jumlah Ternak Betina	Jumlah Ternak
(1)	(2)	(3)	(4)	(5)
1.	Sapi Perah	27	39	66
2.	Sapi Potong	172	63	235
3.	Kerbau	164	463	627
4.	Kuda	0	0	0
5.	Domba	20.875	41.751	62.626
6.	Kambing	1.190	2.381	3.571

Sumber : KBBDA 2014

Catatan: Data pada tabel adalah data tahun 2013. Data 2014 tidak tersedia.

TABEL 5.1.6 JUMLAH TERNAK KECIL MENURUT JENIS TAHUN 2014

No.	Jenis Ternak	Jumlah Ternak
1.	Ayam Buras	166.822
2.	Ayam Petelur	0
3.	Ayam Pedaging	203.991
4.	Itik	12.530

Sumber : KBBDA 2014

Catatan: Data pada tabel adalah data tahun 2013. Data 2014 tidak tersedia.

TABEL 5.1.7 JUMLAH PRODUKSI DAGING, TELUR, DAN SUSU TAHUN 2014

No.	Jenis Produksi	Jumlah Produksi
1.	Daging	-
2.	Susu	10.296 Liter
3.	Telur	103.309,2634 Kg

Sumber : KBBDA 2014

Catatan: Data pada tabel adalah data tahun 2013. Data 2014 tidak tersedia.

TABEL 5.1.8 POTENSI PERIKANAN DI KECAMATAN GUNUNGHALU TAHUN 2014

	Sasaran			Realisasi		
	Luas (Ha)	RTP (Orang)	Sasaran	Luas (Ha)	RTP (Orang)	Sasaran
(1)	(2)	(3)	(4)	(5)	(6)	(7)
Pembenihan	-	-	-	-	-	-
Perairan Umum/Tangkap	-	-	-	-	-	-
Mina Padi	15,50	30	-	12,40	29	-
Kolam Air Deras	-	-	-	-	-	-
Kolam Air Tenang	-	-	-	34,90	254	65,96
Kolam Jaring Apung	-	-	-	-	-	-

Sumber : KBBDA 2014

Catatan: Data pada tabel adalah data tahun 2013. Data 2014 tidak tersedia.

BAB VI

PERDAGANGAN/PEREKONOMIAN

TABEL 6.1. BANYAKNYA USAHA DAN PERSEWAAN MENURUT DESA TAHUN 2014

No	Desa	Sewa Alat Pesta	Usaha Photo Copy	Salon dan Pangkas Rambut
(1)	(2)	(3)	(4)	(5)
1	Cilangari	3	-	3
2	Sindangjaya	1	-	-
3	Bunijaya	2	5	9
4	Sirnajaya	5	5	9
5	Gununghalu	3	2	4
6	Celak	1	1	3
7	Wargasaluyu	2	2	1
8	Sukasari	-	-	-
9	Tamanjaya	4	3	-
Jumlah		21	18	29

Sumber : BPS KBB. Basis Data Pembangunan 2014

Tabel 6.1 Lanjutan

No	Desa	Reparasi Elektronik	Reparasi Kendaraan Bermotor	Las
(1)	(2)	(7)	(8)	(9)
1	Cilangari	2	13	-
2	Sindangjaya	2	6	-
3	Bunijaya	-	14	3
4	Sirnajaya	8	16	1
5	Gununghalu	3	8	2
6	Celak	2	8	1
7	Wargasaluyu	2	4	2
8	Sukasari	-	6	-
9	Tamanjaya	3	6	1
Jumlah		22	81	10

Sumber : BPS KBB. Basis Data Pembangunan 2014

Tabel 6.1 Lanjutan

No	Desa	Sewa VCD	Mini Market	Toko/Warung	Warung Nasi
(1)	(2)	(10)	(11)	(12)	(13)
1	Cilangari	-	-	350	2
2	Sindangjaya	-	-	2	2
3	Bunijaya	-	1	20	5
4	Sirnajaya	13	-	13	4
5	Gununghalu	-	1	12	2
6	Celak	2	-	5	4
7	Wargasaluyu	2	-	22	4
8	Sukasari	-	-	81	-
9	Tamanjaya	-	-	36	-
Jumlah		17	2	541	23

Sumber : BPS KBB. Basis Data Pembangunan 2014

TABEL 6.2 JUMLAH BANK UMUM, BPR, KUD, NON KUD/KOSIPA, DAN PEGADAIAN
DI KECAMATAN GUNUNGHALU 2014

No	Desa	Bank Umum	BPR	KUD	Non KUD/ KOSIPA	Koperasi Ponpes	Pegadaian
(1)	(2)	(3)	(4)	(5)	(6)	(7)	(8)
1	Cilangari	0	0	0	0	0	0
2	Sindangjaya	0	0	0	0	0	0
3	Bunijaya	0	0	0	0	0	0
4	Sirnajaya	1	0	1	0	3	0
5	Gununghalu	0	0	1	0	1	0
6	Celak	0	0	0	0	0	0
7	Wargasaluyu	0	0	0	3	0	0
8	Sukasari	0	0	0	0	0	0
9	Tamanjaya	0	0	0	0	0	0
Jumlah		1	0	2	3	4	0

Sumber : BPS KBB. Basis Data Pembangunan 2014

BAB VIII

TRANSPORTASI, KOMUNIKASI, DAN LISTRIK

TABEL 7.1

PANJANG JALAN MENURUT JENIS DAN DESA TAHUN 2014

No	Desa	Jenis			
		Aspal	Diperkeras	Tanah	Jumlah
(1)	(2)	(3)	(4)	(5)	(6)
1	Cilangari	2,8	12,45	5,95	21,2
2	Sindangjaya	2	1,2	6	9,2
3	Bunijaya	3	3	5	11
4	Sirnajaya	13	6,25	3	22,25
5	Gununghalu	7	4	8	19
6	Celak	5	17	7	29
7	Wargasaluyu	7	4	8	19
8	Sukasari	12	3,5	7	22,5
9	Tamanjaya	9	1	3	13
Jumlah		60,8	52,4	52,95	166,15

Sumber : BPS KBB. Basis Data Pembangunan 2014

TABEL 7.2 BANYAKNYA PELANGGAN TELEPON RUMAH MENURUT DESA TAHUN 2014

No	Desa	JUMLAH PELANGGAN TELEPON	
		2013	2014
(1)	(2)	(3)	(4)
1	Cilangari	-	-
2	Sindangjaya	-	-
3	Bunijaya	30	58
4	Sirnajaya	212	15
5	Gununghalu	37	85
6	Celak	-	9
7	Wargasaluyu	-	-
8	Sukasari	-	-
9	Tamanjaya	9	2
Jumlah		288	169

Sumber : Telkom Gununghalu

TABEL 7.3 DAFTAR TOWER OPERATOR SELULAR
DI KECAMATAN GUNUNGHALU TAHUN 2014

No	Desa	Jumlah Tower Operator Selular
(1)	(2)	(3)
1	Cilangari	3
2	Sindangjaya	1
3	Bunijaya	1
4	Sirnajaya	1
5	Gununghalu	4
6	Celak	1
7	Wargasaluyu	1
8	Sukasari	-
9	Tamanjaya	1
Jumlah		13

Sumber: Kecamatan Gununghalu

TABEL 7.4 DATA PENGUSAHAAN PLN KANTOR PELAYANAN GUNUNGHALU
TAHUN 2014

No.	Uraian	Jumlah	Satuan
(1)	(2)	(3)	(4)
1.	Jumlah Pelanggan	14.991	Pel
2.	KVA Tersambung	9.399	kVA
3.	KWh Jual	1.275.503	kWh
4.	Pendapatan	674.434.152	Rupiah
5.	Rp/KWh	550	Rupiah
6.	Tunggakan	0	Rupiah
7.	Losses	7,18	%
8.	Luas Wilayah	93.349	km ²
9.	Jumlah Trafo	106	Buah
10.	Panjang SUTM	105	kms
11.	Panjang JTR	299	kms
12.	Kinerja K2	Zero Accident	

Sumber: PLN KP Gununghalu

Catatan: Data pada tabel adalah data tahun 2013. Data 2014 tidak tersedia.

TABEL 7.5 JUMLAH KANTOR POS DAN JARAK KE KANTOR POS TERDEKAT
PER DESA DI KECAMATAN GUNUNGHALU TAHUN 2014

No	Desa	Jumlah Kantor Pos	Jarak ke Kantor Pos Terdekat
(1)	(2)	(3)	
1	Cilangari	0	18
2	Sindangjaya	0	16
3	Bunijaya	0	8
4	Sirnajaya	1	0
5	Gununghalu	0	3
6	Celak	0	7
7	Wargasaluyu	0	4
8	Sukasari	0	11
9	Tamanjaya	0	5
Jumlah		1	

Sumber : BPS KBB. Basis Data Pembangunan 2014

DATA MENCERDASKAN BANGSA



**BADAN PUSAT STATISTIK
KABUPATEN BANDUNG BARAT**

Jl. Raya Cimareme No 199, Ngamprah Kabupaten Bandung Barat
Telp.: (022) 6620715 ; Fax.: (022) 6620715; e-mail: bps3217@bps.go.id