

Katalog : 1102001.1707030

LEBONG TENGAH DALAM ANGKA

2018



**BADAN PUSAT STATISTIK
KABUPATEN LEBONG**

LEBONG TENGAH DALAM ANGKA

2018



**KECAMATAN LEBONG TENGAH
DALAM ANGKA
2018**

<https://lebongkab.go.id>

**LEBONG TENGAH DALAM ANGKA
2018**

ISBN :

No. Publikasi: 17070 1809

Katalog : 1102001.1707030

Ukuran Buku: 21x15 cm

Jumlah Halaman: xiv+97

Naskah: BPS Kabupaten Lebong

Penyunting: BPS Kabupaten Lebong

Gambar Kulit: BPS Kabupaten Lebong

Diterbitkan Oleh: ©BPS Kabupaten Lebong

Dicetak Oleh: Percetakan Negara

Dilarang mengumumkan, mendistribusikan, mengomunikasikan, dan/atau menggandakan sebagian atau seluruh isi buku ini untuk tujuan komersial tanpa izin tertulis dari Badan Pusat Statistik

PETA KECAMATAN LEBONG TENGAH



- DANAU LIANG
- EMBONG PANJANG
- KARANG ANYAR
- PAGAR AGUNG
- SEMELAKO 1
- SEMELAKO 2
- SEMELAKO 3
- SEMELAKO ATAS
- SUKA DAMAI
- TANJUNG BUNGA 1
- TANJUNG BUNGA 2



4 0 4 8 Miles



**KEPALA BADAN PUSAT STATISTIK
KABUPATEN LEBONG**



Ir. Sriwiyana Teguh Ananto, M.Si.



KATA PENGANTAR

Kecamatan Lebong Tengah Dalam Angka 2018 merupakan publikasi Badan Pusat Statistik (BPS) Kabupaten Lebong yang diterbitkan setiap tahun. Penerbitan publikasi ini berkaitan dengan upaya BPS Kabupaten Lebong untuk memenuhi kebutuhan data yang terpadu dan terintegrasi bagi pengguna data. Selain itu sebagai wujud pengembangan perstatistikan daerah bagi keperluan perencanaan, monitoring, serta evaluasi proses pembangunan di Kabupaten Lebong.

Publikasi ini sebagai lanjutan dari tahun sebelumnya, yang memuat himpunan data berbagai bidang dan sektor, dilengkapi dengan ulasan singkat tentang hal-hal penting. Data yang disajikan berupa data primer dan data sekunder dari instansi pemerintah atau swasta di wilayah Kabupaten Lebong.

Disadari bahwa publikasi ini terwujud berkat kerjasama dan bantuan berbagai pihak, oleh karena itu disampaikan penghargaan dan ucapan terima kasih yang tak terhingga, dengan harapan kerja sama dan bantuan tersebut dapat terus dipertahankan dan ditingkatkan.

Upaya optimal dalam mempersiapkan publikasi ini telah dilakukan, tetapi kekurangan dan kesalahan dapat saja terjadi. Untuk perbaikan di masa datang, maka tanggapan dan saran-saran dari para pengguna data sangat diharapkan. Semoga publikasi ini bermanfaat, terutama dalam mencerdaskan masyarakat Kabupaten Lebong.

Tubei, September 2018

Kepala BPS Kabupaten Lebong,

Ir. Sriwiyana Teguh Ananto, M.Si

DAFTAR ISI

Isi	Halaman
KATA PENGANTAR	v
DAFTAR ISI	vi
DAFTAR TABEL.....	vii
DAFTAR GAMBAR	xiii
PENJELASAN UMUM	xiv
BAB 1 GEOGRAFI DAN IKLIM	1
BAB 2 PEMERINTAHAN.....	9
BAB 3 PENDUDUK DAN KETENAGAKERJAAN	21
BAB 4 SOSIAL	29
BAB 5 PERTANIAN	51
BAB 6 PERINDUSTRIAN, PERTAMBANGAN & ENERGI	65
BAB 7 PERDAGANGAN, TRANSPORTASI ,KOMUNIKASI DAN PARIWISATA	73
BAB 8 KEUANGAN	83

DAFTAR TABEL

Tabel		Halaman
GEOGRAFI DAN IKLIM		
1.1	Lokasi Desa/Kelurahan di Kecamatan Lebong Tengah, 2017	6
1.2	Ketinggian Desa/Kelurahan di Kecamatan Lebong Tengah, 2017.....	7
PEMERINTAHAN		
2.1	Jarak Desa/ Kelurahan ke Kantor Kecamatan di Kecamatan Lebong Tengah, 2017.....	15
2.2	Jarak Desa/ Kelurahan ke Ibukota Kabupaten di Kecamatan Lebong Tengah, 2017.....	16
2.3.	Banyaknya Dusun, Rukun Warga, dan Rukun Tetangga di Kecamatan Lebong Tengah, 2017	17
2.4	Jumlah Tenaga Kerja/Pegawai Kantor Kecamatan Lebong Tengah, 2017.....	18
2.5	Jumlah Tenaga Kerja/Pegawai Kantor Kecamatan Berdasarkan Tingkat Pendidikan di Kecamatan Lebong Tengah, 2017.....	19
2.6	Jumlah Kepala Dusun (Kadus), Kepala Urusan (Kaur) Badan Pertimbangan Desa (BPD) dan Lainnya Menurut Desa/Kelurahan di Kecamatan Lebong Tengah, 2017.....	20
PENDUDUK DAN KETENAGAKERJAAN		
3.1	Jumlah Penduduk, Luas Wilayah, dan Kepadatan Penduduk Menurut Kecamatan di Kabupaten Lebong , 2017.....	26

3.2	Jumlah Penduduk Menurut Jenis Kelamin dan Kecamatan di Kabupaten Lebong, 2017	27
3.3	Jumlah Penduduk Menurut Jenis Kelamin di Kecamatan Lebong Tengah, 2013-2017.....	28

SOSIAL

4.1	Jumlah Sekolah Menurut Jenjang dan Statusnya Dalam Naungan Dinas Pendidikan dan Kebudayaan Kabupaten Lebong di Kecamatan Lebong Tengah, 2017.....	37
4.2	Rasio Murid dan Guru Menurut Statusnya Dalam Naungan Dinas Pendidikan dan Kebudayaan Kabupaten Lebong di Kecamatan Lebong Tengah, 2017	38
4.3	Banyaknya Peserta dan Lulusan Ujian Menurut Tingkat Pendidikan di Kecamatan Lebong Tengah, 2017	39
4.4	Jumlah Pendidikan Keterampilan Menurut Jenis dan Desa/Kelurahan di Kecamatan Lebong Tengah, 2017	40
4.5	Keberadaan Jenis Pendidikan Informal dan Lainnya Menurut Desa/Kelurahan di Kecamatan Lebong Tengah, 2017.....	42
4.6	Banyaknya Fasilitas Kesehatan Menurut Jenisnya di Kecamatan Lebong Tengah, 2017	43
4.7	Banyaknya Tenaga Kesehatan Menurut Jenis Tenaga Kesehatan di Kecamatan Lebong Tengah, 2017	44
4.8	Jumlah Bayi Lahir, Bayi Berat Badan Lahir Rendah (BBLR), BBLR Dirujuk, dan Bergizi Buruk di Kecamatan Lebong Tengah, 2017.....	45
4.9	Jumlah Balita yang Pernah Mendapat Imunisasi Menurut Jenis Imunisasi di Kecamatan Lebong Tengah, 2017.....	46

4.10	Jumlah Ibu Hamil, Melakukan Kunjungan K1, Melakukan Kunjungan K4, Kurang Energi Kronis (KEK), dan Mendapat Tablet Zat Besi (Fe) di Kecamatan Lebong Tengah, 2017	47
4.11	Jumlah Kasus HIV/AIDS, IMS, DBD, Diare, TB, dan Malaria di Kecamatan Lebong Tengah, 2017.....	48
4.12	Jumlah Pasangan Usia Subur (PUS), Akseptor Aktif dan Akseptor Baru di Kecamatan Lebong Tengah, 2017	49
4.13	Jumlah Tempat Pelayanan KB di Kecamatan Lebong Tengah, 2017	50
4.14	Jumlah Tempat Ibadah Menurut Desa/Kelurahan Kecamatan Lebong Tengah, 2017.....	51
4.15	Jumlah Fasilitas untuk Bermain/Lapangan Olahraga di Kecamatan Lebong Tengah, 2017	52

PERTANIAN

5.1	Luas Panen, Produksi Padi Sawah dan Padi Ladang Kecamatan Lebong Tengah , 2015	57
5.2	Luas Panen dan Produksi Palawija Menurut Jenis Palawija di Kecamatan Lebong Tengah,2015	58
5.3	Luas Panen dan Produksi Tanaman Sayuran Menurut Jenis Sayuran di Kecamatan Lebong Tengah, 2017.....	59
5.4	Populasi Ternak Menurut Jenis Ternak di Kecamatan Lebong Tengah, 2017.....	60
5.5	Jumlah Rumah Tangga Budidaya Perikanan Menurut Jenis Budidaya di Kecamatan Lebong Tengah, 2015.....	61
5.6	Produksi Usaha Perikanan Darat di Kecamatan Lebong Tengah, 2015.....	62
5.7	Jumlah Heler/Penggilingan Padi Menurut Desa/Kelurahan di Kecamatan Lebong Tengah, 2017	63

PERINDUSTRIAN, PERTAMBANGAN & ENERGI

6.1	Jumlah Usaha Mikro, Kecil, dan Menengah di Kecamatan Lebong Tengah, 2017.....	69
6.2	Keberadaan Saluran Udara Tegangan Ekstra Tinggi (SUTET) Menurut Desa/Kelurahan Kecamatan Lebong Tengah, 2017.....	70
6.3	Jumlah Lokasi Tambang dan Galian Menurut Desa/Kelurahan Kecamatan Lebong Tengah, 2017	71

PERDAGANGAN, TRANSPORTASI, KOMUNIKASI**DAN PARIWISATA**

7.1	Jumlah Pedagang Menurut Jenis Pedagang di Kecamatan Lebong Tengah, 2017.....	78
7.2	Jumlah <i>Base Transceiver Station</i> (BTS) di Kecamatan Lebong Tengah, 2017.....	79
7.3	Jarak Objek Wisata dan Cagar Budaya ke Ibukota Kecamatan di Kecamatan Lebong Tengah, 2017	80
7.4	Jumlah Kelompok Kesenian di Kecamatan Lebong Tengah, 2013-2017	81

KEUANGAN

8.1	Jumlah Wajib Pajak, Target dan Realisasi Pajak Bumi dan Bangunan di Kecamatan Lebong Tengah, 2017	96
8.2	Jumlah Koperasi Menurut Jenis Koperasi di Kecamatan Lebong Tengah, 2017.....	97
8.3	Banyaknya Anggota Koperasi dan Volume Usaha di Kecamatan Lebong Tengah, 2017.....	98

DAFTAR GAMBAR

Gambar		Halaman
1.1	Persentase Luas Wilayah Menurut Kecamatan di Kabupaten Lebong, 2017	4
2.1	Jumlah Satuan Lingkungan Setempat Desa/Kelurahan di Kecamatan Lebong Tengah, 2017	13
2.2	Jarak Desa/Kelurahan ke Ibukota Kabupaten di Kecamatan Lebong Tengah, 2017.....	14
3.1	Jumlah Penduduk di Kecamatan Lebong Tengah, 2013-2017 (Jiwa).....	24
3.2	Persentase Jumlah Penduduk Menurut Jenis Kelamin di Kecamatan Lebong Tengah, 2017	25
4.1	Jumlah Sekolah Dalam Naungan Dinas Pendidikan dan Kebudayaan Kabupaten Lebong di Kecamatan Lebong Tengah, 2017.....	32
4.2	Banyaknya Fasilitas Kesehatan di Kecamatan Lebong Tengah, 2017.....	34
6.1	Jumlah Usaha Kecil Menurut Jenis Usaha di Kecamatan Lebong Tengah, 2017.....	67
8.1	Jumlah Wajib Pajak di Kecamatan Lebong Tengah, 2013-2017	94
8.2	Persentase Realisasi Pembayaran Pajak Bumi dan Bangunan (PBB) di Kecamatan Lebong Tengah, 2013-2017	95

PENJELASAN UMUM

Tanda-tanda, satuan-satuan dan lain-lainnya yang digunakan dalam publikasi ini adalah sebagai berikut:

1. TANDA-TANDA

Data tidak tersedia	: ...
Tidak ada atau nol	: -
Data dapat diabaikan	: 0
Tanda desimal	: ,
Data tersedia	: ✓

2. SATUAN

Hektar (ha)	: 10.000 m ²
Kilometer (km)	: 1.000 m
Kuintal (kw)	: 100 kg
Ton	: 1.000 kg

Satuan lain: buah, butir, ekor, helai/lembar, batang, persen (%).

Perbedaan angka di belakang koma disebabkan oleh pembulatan angka.

3. SINGKATAN

BA	: Bustanul Athfal
BALITA	: Bawah Lima Tahun
BBLR	: Berat Badan Lahir Rendah
BCG	: <i>Bacillus Calmette Guerin</i>
BPS	: Badan Pusat Statistik
BPD	: Badan Permusyawaratan Desa
BTS	: Base Transceiver Station
DPL	: Di atas Permukaan Laut
DPT	: Difteri, Pertusis, Tetanus
HIV	: <i>Human Immunodeficiency Virus</i>
IMS	: Infeksi Menular Seksual
KB	: Keluarga Berencana
LPM	: Lembaga Pemberdayaan Masyarakat
LSM	: Lembaga Swadaya Masyarakat
MIN	: Madrasah Ibtidaiyah Negeri
MTS	: Madrasah Tsanawiyah
MA	: Madrasah Aliyah Negeri
Posyandu	: Pos Pelayanan Terpadu
Poskesdes	: Pos Kesehatan Desa
Puskesmas	: Pusat Kesehatan Masyarakat
RA	: Raudatul Atfal
RT	: Rukun Tetangga

RW	: Rukun Warga
SD	: Sekolah Dasar
SMP	: Sekolah Menengah Pertama
SMA	: Sekolah Menengah Atas
SMK	: Sekolah Menengah Kejuruan
SUTET	: Saluran Udara Tegangan Ekstra Tinggi
RSUD	: Rumah Sakit Umum Daerah
TB	: Tuberkolosis
TNKS	: Taman Nasional Sebelat Kerinci



BAB I

GEOGRAFI DAN IKLIM

<https://lebongkab.bps.go.id>

BAB 1. GEOGRAFI DAN IKLIM

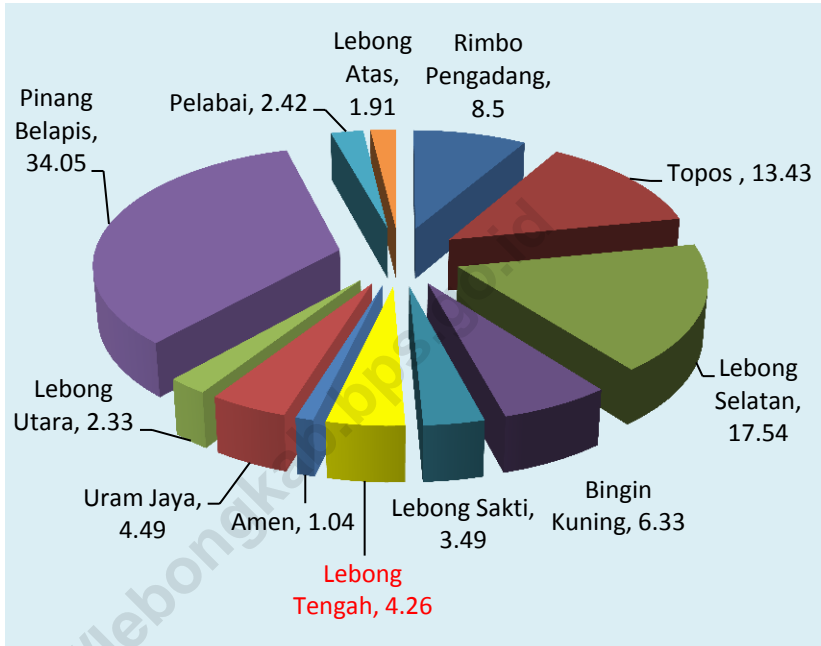
1.1 Geografis

Luas Kecamatan Lebong Tengah kurang lebih 71,26 km² atau 4,47 persen dari luas Kabupaten Lebong. Secara administratif Kecamatan Lebong Tengah memiliki batas-batas sebagai berikut, sebelah utara berbatasan dengan Kecamatan Lebong Atas dan Kabupaten Bengkulu Utara, sebelah selatan berbatasan dengan Kecamatan Lebong Sakti, sebelah timur berbatasan dengan Taman Nasional Sebelat Kerinci (TNKS), dan sebelah barat berbatasan dengan Kecamatan Amen.

Sebagian besar wilayah Kecamatan Lebong Tengah merupakan daerah dataran dan terletak pada ketinggian rata-rata 400 meter dari permukaan laut. Bila ditinjau dari segi topografi, 90 persen wilayah Kecamatan Lebong tengah berada di daerah hamparan, sedangkan Desa Danau Liang hampir mayoritas di daerahnya berupa lereng dan puncak serta berada di tepi/sekitar Kawasan Hutan Lindung TNKS.

Dilihat dari aliran air yang mengalir di Kecamatan Lebong Tengah, Desa/Kelurahan seluruhnya berada dalam aliran sungai Air Kotok dan Air Ngeai. Aliran Sungai Air Kotok membujur dari Desa Embong Panjang ke Desa Karang Anyar, sedangkan Air Ngeai membujur dari Desa Danau Liang sampai Desa Semelako I.

Gambar 1.1 Persentase Luas Wilayah Menurut Kecamatan di Kabupaten Lebong, 2017



1.2 Iklim

Berdasarkan data dari Badan Meteorologi, Klimatologi, dan Geofisika Stasiun Klimatologi Klas I Pulau Baai Bengkulu, dilihat berdasarkan kondisi Kabupaten Lebong secara umum, pada tahun 2017 suhu udara di Kecamatan Lebong Tengah berkisar antara 23,6°C sampai dengan 32,1°C. Rata – rata suhu udara di Kabupaten Lebong mencapai 26,4°C. Suhu udara maksimum terjadi di bulan April yaitu mencapai 32,1°C dan suhu udara minimum di bulan Februari yaitu mencapai 23,6°C. Pada tahun 2017 rata-rata curah hujan yang terjadi di Kabupaten Lebong mencapai 326 mm. Curah hujan tertinggi tercatat pada bulan September mencapai 480 mm dan curah hujan terendah terjadi pada bulan Juli mencapai sebanyak 98 mm.

Tabel 1.1 Luas Wilayah Menurut Kecamatan di Kabupaten Lebong, 2017

Kecamatan	Luas (Km²)	Persentase
(1)	(2)	(3)
Rimbo Pengadang	135,48	8,5
Topos	214,22	13,43
Lebong Selatan	279,82	17,54
Bingin Kuning	100,90	6,33
Lebong Sakti	55,68	3,49
Lebong Tengah	71,26	4,47
Amen	16,58	1,04
Uram Jaya	71,58	4,49
Lebong Utara	37,13	2,33
Pinang Belapis	543,07	34,05
Pelabai	38,60	2,42
Lebong Atas	30,40	1,91
Lebong	1 594,72	100

Sumber : Badan Pertanahan Nasional

Tabel 1.2 Ketinggian Desa/Kelurahan di Kecamatan Lebong Tengah, 2017

(m DPL)

Desa/Kelurahan	Ketinggian
(1)	(2)
Embong Panjang	363
Pagar Agung	350
Suka Damai	370
Tanjung Bungai II	369
Tanjung Bungai I	371
Karang Anyar	375
Semelako I	383
Semelako II	415
Semelako III	446
Semelako Atas	447
Danau Liang	843

Sumber : Podes, 2018 (Badan Pusat Statistik Kabupaten Lebong)

<https://lebongkab.bps.go.id>



BAB 2

PEMERINTAHAN

BAB 2. PEMERINTAHAN

2.1 Pemerintahan

Secara administratif Kecamatan Lebong Tengah terdiri dari 10 Desa dan 1 Kelurahan. Ibukota Kecamatan Lebong Tengah terletak di Kelurahan Embong Panjang yang berjarak sekitar 15 km dari Ibukota Kabupaten Lebong.

Struktur pemerintahan desa dan kelurahan disusun secara sistematis, di lingkungan kelurahan, terdapat 9 RT dan 4 RW sedangkan di lingkungan desa, terdapat 3 sampai 4 dusun. Selain itu, ditingkat kelurahan juga terdapat struktur kepegawaian, dimana terdapat Kasi (Kepala Seksi) dan staf baik PNS maupun honorer yang membantu administrasi kelurahan. Untuk tingkat desa, kegiatan administrasi dibantu oleh Sekdes dan beberapa fungsional desa seperti BPD, LPM, Ketua Kutai dan lain sebagainya.

Dalam menyelesaikan tugas-tugas pemerintahan di tingkat Kecamatan, Kantor Kecamatan dipimpin oleh seorang Camat dan dibantu oleh Kasi dan Staf Kecamatan. Selama tahun 2017, terdapat 30 orang tenaga kerja/pegawai di Kantor Camat Lebong Tengah, terdiri dari 8 orang tenaga Fungsional, 7 orang PNS (Struktural/Staf) dan 15 orang tenaga honorer.

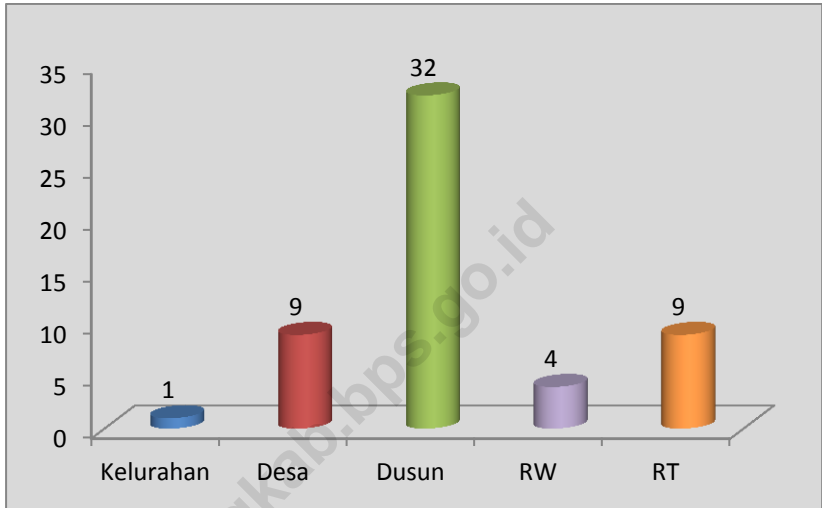
Bila dilihat dari segi sumber daya manusia, rata-rata pegawai negeri sipil (PNS) di Kantor Kecamatan Lebong Tengah

berpendidikan diatas SMA (10orang) sedangkan untuk pendidikan SMA berjumlah 4 orang. Dan 1 orang berpendidikan di bawah SMP, Hal ini mengindikasikan bahwa sumber daya manusia di kantor Kecamatan Lebong Tengah masih terbatas.

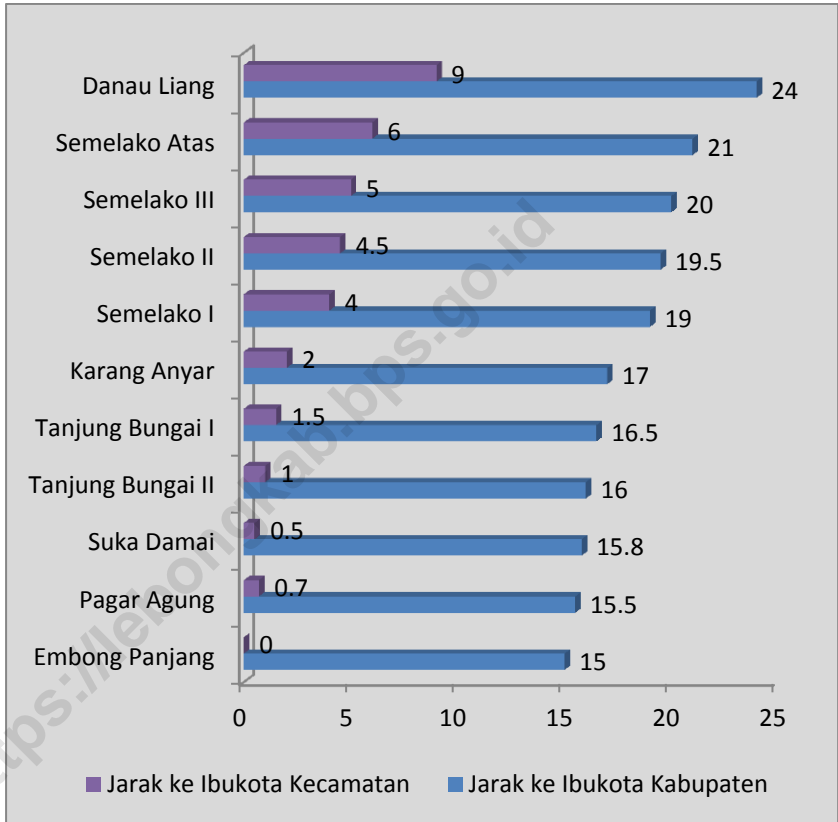
Dalam melaksanakan roda pemerintahan baik di kelurahan dan di desa terdapat 136 perangkat yang membantu Kades dan Lurah dalam mengambil suatu kebijakan maupun melaksanakan program kerja pemerintah. Dari segi sumber daya manusia, perangkat desa masih di dominasi tamatan SMA, SMP dan SD.

<https://lebongkab.bpp.go.id/>

Gambar 2.1 Jumlah Satuan Lingkungan Setempat Desa/Kelurahan di Kecamatan Lebong Tengah, 2017



Gambar 2.2 Jarak Desa/Kelurahan ke Ibukota Kabupaten di Kecamatan Lebong Tengah, 2017



Tabel 2.1 Jarak Desa/Kelurahan ke Kantor Kecamatan di Kecamatan Lebong Tengah, 2017

(Km)

Desa/Kelurahan	Jarak ke Kantor Kecamatan
(1)	(2)
Embong Panjang	0
Pagar Agung	0,7
Suka Damai	0,5
Tanjung Bungai II	1,0
Tanjung Bungai I	1,5
Karang Anyar	2,0
Semelako I	4,0
Semelako II	4,5
Semelako III	5,0
Semelako Atas	6,0
Danau Liang	9,0

Sumber : Kantor Kecamatan Lebong Tengah

Tabel 2.2 Jarak Desa/Kelurahan ke Ibukota Kabupaten di Kecamatan Lebong Tengah, 2017

(Km)

Desa/Kelurahan	Jarak ke Ibukota Kabupaten
(1)	(2)
Embong Panjang	15,0
Pagar Agung	15,5
Suka Damai	15,8
Tanjung Bungai II	16,0
Tanjung Bungai I	16,5
Karang Anyar	17,0
Semelako I	19,0
Semelako II	19,5
Semelako III	20,0
Semelako Atas	21,0
Danau Liang	24,0

Sumber : Kantor Kecamatan Lebong Tengah

Tabel 2.3 Banyaknya Dusun, Rukun Warga, dan Rukun Tetangga di Kecamatan Lebong Tengah, 2017

(Buah)

Desa/Kelurahan	Dusun	Rukun Warga (RW)	Rukun Tetangga (RT)
(1)			(2)
Embong Panjang	0	4	9
Pagar Agung	3	0	0
Suka Damai	3	0	0
Tanjung Bungai I	3	0	0
Tanjung Bungai II	3	0	0
Karang Anyar	3	0	0
Semelako I	3	0	0
Semelako II	4	0	0
Semelako III	3	0	0
Semelako Atas	4	0	0
Danau Liang	3	0	0

Sumber : Kantor Kecamatan Lebong Tengah

Tabel 2.4 Jumlah Tenaga Kerja/Pegawai Kantor Kecamatan Lebong Tengah, 2017

(Orang)

Uraian	Jumlah
(1)	(2)
Fungsional	8
PNS (Struktural/Staf)	7
Honorar/Kontrak	15

Sumber : Kantor Kecamatan Lebong Tengah

Tabel 2.5 Jumlah Tenaga Kerja/Pegawai (PNS) Kantor Kecamatan Berdasarkan Tingkat Pendidikan di Kecamatan Lebong Tengah, 2017

(Orang)

Uraian	Jumlah
(1)	(2)
≤ SMP	1
SMA	4
Diploma I/II/III	1
≥ D4/S1	9

Sumber : Kantor Kecamatan Lebong Tengah

Tabel 2.6 Jumlah Kepala Dusun (Kadus), Kepala Urusan (Kaur) Badan Pertimbangan Desa (BPD) dan Lainnya Menurut Desa/Kelurahan di Kecamatan Lebong Tengah Tahun, 2017

(Orang)

Desa/ Kelurahan	Ka. Lingkungan	Kadus/ RT	RW	Kaur/ Kasi	BPD/ LPM	Lain nya
(1)	(2)	(3)	(4)	(5)	(6)	(7)
Embong Panjang	0	0	4	0	1	9
Pagar Agung	0	3	0	3	6	0
Suka Damai	0	3	0	3	6	0
Tanjung Bungai II	0	3	0	3	6	0
Tanjung Bungai I	0	3	0	3	6	0
Karang Anyar	0	3	0	3	6	0
Semelako I	0	3	0	3	7	0
Semelako II	0	4	0	3	6	0
Semelako III	0	3	0	3	6	0
Semelako Atas	0	4	0	3	6	0
Danau Liang	0	3	0	3	6	0

Sumber : Kantor Kecamatan Lebong Tengah



BAB 3

**PENDUDUK
DAN
KETENAGAKERJAAN**

BAB 3. PENDUDUK DAN KETENAGAKERJAAN

3.1 Penduduk

Jumlah penduduk Kecamatan Lebong Tengah di tahun 2017 mencapai 11.200 jiwa dengan kepadatan penduduk mencapai 157,2 jiwa/km². Jumlah penduduk ini mengalami peningkatan sebesar 1,75 persen dibandingkan tahun 2016. Tingkat kepadatan penduduk juga mengalami peningkatan bila dibandingkan tahun 2016 yang hanya mencapai 155,1 jiwa/km². Kepadatan penduduk di Kecamatan Lebong Tengah termasuk nomor 4 kecamatan terpadat di Kabupaten Lebong yaitu setelah Kecamatan Lebong Utara, Amen, dan Pelabai.

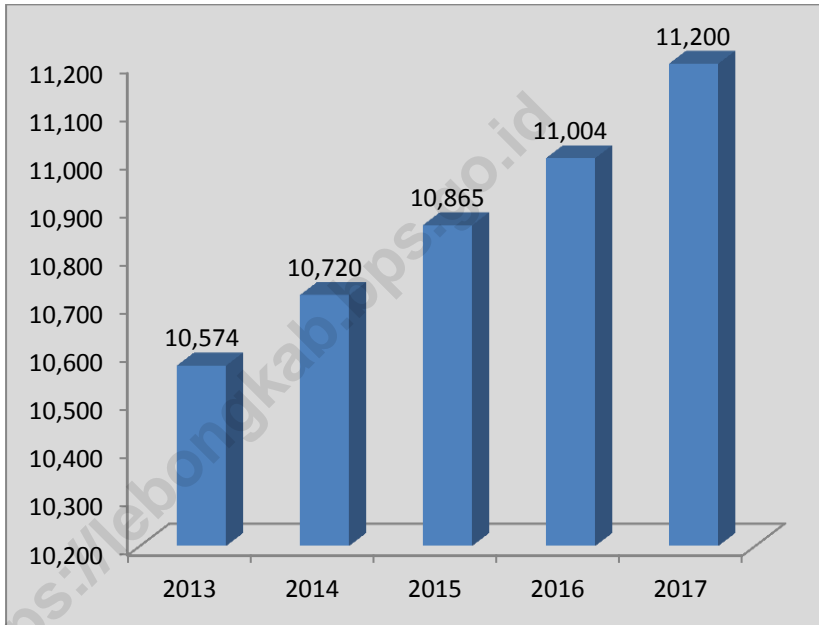
Berdasarkan jenis kelamin terdapat sebanyak 5.672 jiwa penduduk laki-laki dan 5.528 jiwa penduduk perempuan dengan sex ratio sebesar 103. Hal ini menggambarkan bahwa jenis kelamin laki-laki lebih banyak dibandingkan dengan jenis kelamin perempuan, atau dengan perbandingan setiap 100 perempuan terdapat 103 penduduk yang berjenis kelamin laki-laki.

3.2 Ketenagakerjaan

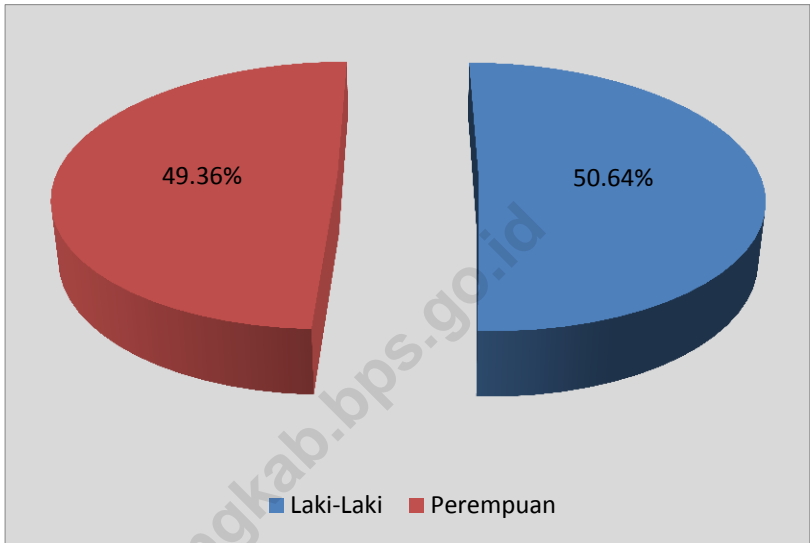
Berdasarkan data yang tersedia di kantor Kecamatan Lebong Tengah, sebagian besar masyarakat menggantungkan hidupnya di bidang pertanian baik di bidang persawahan, perkebunan,

perikanan, hortikultura, perikanan maupun kehutanan dan jasa pertanian.

Gambar 3.1 Jumlah Penduduk di Kecamatan LebongTengah, 2013-2017 (Jiwa)



Gambar 3.2 Persentase Jumlah Penduduk Menurut Jenis Kelamin di Kecamatan LebongTengah, 2017



Tabel 3.1 Jumlah Penduduk, Luas Wilayah, dan Kepadatan Penduduk Menurut Kecamatan di Kabupaten Lebong, 2017

Kecamatan	Jumlah Penduduk (Jiwa)	Luas Wilayah (Km ²)	Kepadatan Penduduk (Jiwa/ Km ²)
(1)			(4)
Rimbo Pengadang	5 105	135,48	376.81
Topos	6 453	214,22	301.23
Lebong Selatan	15 494	279,82	553.71
Bingin Kuning	10 902	100,90	1080.48
Lebong Tengah	11 200	55,68	2011.49
Lebong Sakti	9 554	71,26	1340.72
Lebong Atas	5 456	16,58	3290.71
Pelabai	7 602	71,58	1062.03
Lebong Utara	17 236	37,13	4642.07
Amen	7 983	543,07	147.00
Uram Jaya	5 682	38,60	1472.02
Pinang Belapis	4 933	30,40	1622.70
Jumlah	107 600	1 594,72	674.73

Sumber : BPS

Tabel 3.2 Jumlah Penduduk Menurut Jenis Kelamin dan Kecamatan di Kabupaten Lebong, 2017

(Jiwa)

Kecamatan	Jenis Kelamin		Jumlah
	LK	PR	
(1)	(2)	(3)	(4)
Rimbo Pengadang	2 621	2 484	5,105
Topos	3 256	3 197	6,453
Lebong Selatan	7 914	7 580	15,494
Bingin Kuning	5 500	5 402	10,902
Lebong Tengah	5 672	5 528	11,200
Lebong Sakti	4 799	4 755	9,554
Lebong Atas	2 802	2 654	5,456
Pelabai	3 903	3 699	7,602
Lebong Utara	8 692	8 544	17,236
Amen	4 038	3 945	7,983
Uram Jaya	2 834	2 848	5,682
Pinang Belapis	2 586	2 347	4,933
Jumlah	54 617	52 983	107 600

Sumber : BPS

Tabel 3.3 Jumlah Penduduk Menurut Jenis Kelamin di Kecamatan Lebong Tengah , 2013-2017

(Jiwa)

Tahun	Laki-laki	Perempuan	Jumlah
(1)	(2)	(3)	(4)
2013	5 363	5 213	10 576
2014	5 441	5 278	10 719
2015	5 508	5 355	10 863
2016	5 579	5 425	11 004
2017	5 672	5 528	11 200

Sumber : BPS



BAB 4

SOSIAL

BAB 4. SOSIAL

4.1 Pendidikan

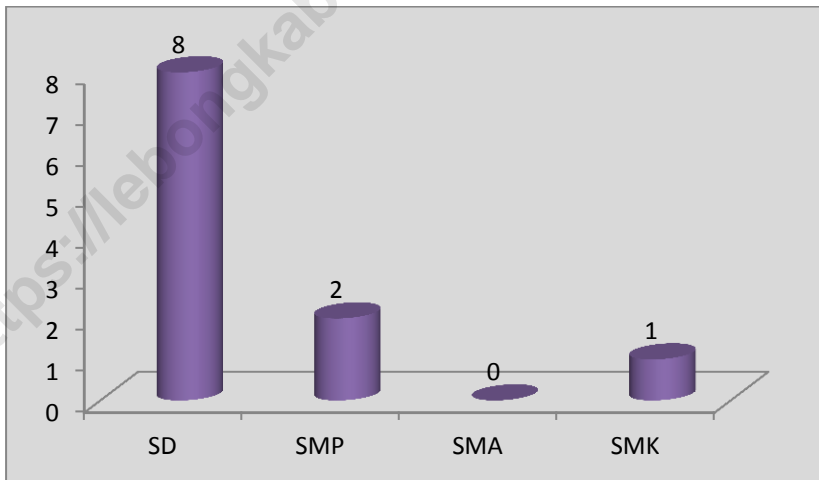
Pendidikan merupakan salah satu indikator untuk melihat keberhasilan pembangunan sumber daya manusia. Pendidikan sebagai komponen pembentuk sumberdaya manusia menjadi faktor penting dalam pembangunan di suatu daerah. Pembangunan sumber daya manusia selain dipengaruhi oleh tingkat partisipasi masyarakat juga harus didukung oleh ketersediaan sarana dan prasarana pendidikan khususnya di tingkat kecamatan dan desa/kelurahan.

Secara umum sarana pendidikan yang terdapat di Kecamatan Lebong Tengah sudah cukup memadai. Hal ini terlihat pada ketersediaan sarana sekolah dari tingkat SD sampai SMK, tetapi untuk tingkat sekolah SMA belum ada. Pada tahun 2017 jumlah seluruh sekolah di Kecamatan Lebong Tengah sebanyak 11 sekolah, terdiri dari 8 unit SD, 2 unit SMP dan 1 unit SMK.

Jika dilihat dari ketersediaan tenaga guru di Kecamatan Lebong Tengah, tahun 2017 dapat diinformasikan untuk SD terdapat 73 orang guru dengan 1.112 murid. Tercatat lulusan SD di Kecamatan Lebong Tengah tahun 2017 sebanyak 198 orang. Untuk tingkat SMP terdapat 42 orang guru dengan 670 murid. Jumlah lulusan SMP di Kecamatan Lebong Tengah tahun 2017 sebanyak 195 orang dengan 24 kelas.

Rasio murid terhadap guru pada tahun 2017 untuk tingkat sekolah dasar (SD) mengalami penurunan menjadi 15,23 dibandingkan tahun 2016 yaitu 9,7. Hal ini dipengaruhi oleh penurunan jumlah guru dan penambahan jumlah murid. Begitu juga pada tingkat sekolah menengah pertama (SMP) di tahun 2017 mengalami peningkatan menjadi 15,95 dibandingkan tahun 2016 yaitu 11,4.

Gambar 4.1 Jumlah Sekolah Dalam Naungan Dinas Pendidikan dan Kebudayaan Kabupaten Lebong di Kecamatan Lebong Tengah, 2017



Selain pendidikan formal yang tersedia, pendidikan informal juga sangat diperlukan untuk menunjang keterampilan masyarakat di Kecamatan Lebong Tengah terdapat 2 taman bacaan di desa

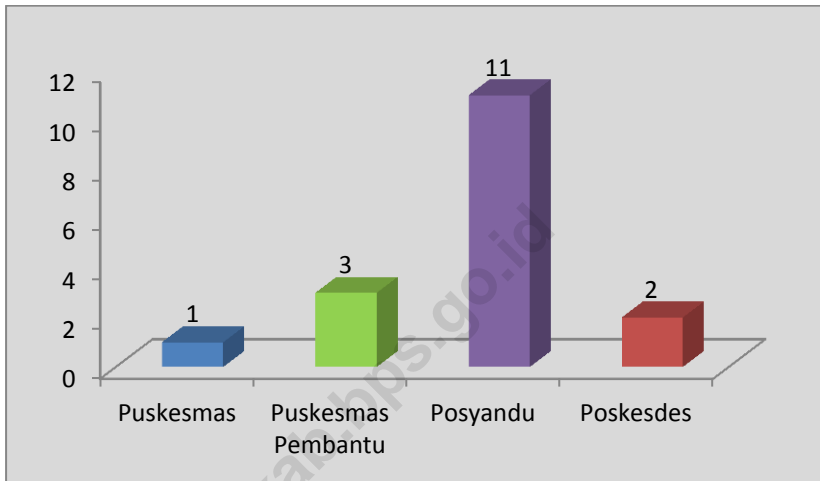
Semelako I dan Semelako II, serta 1 tempat paket A/B/C di desa desa Semelako Atas.

4.2 Kesehatan

Kesehatan sebagai salah satu kebutuhan dasar dalam pembangunan bagi masyarakat luas. Masyarakat yang sehat memiliki potensi untuk lebih mengoptimalkan produktivitas dalam berkarya dan bekerja. Hal ini secara langsung dapat mempengaruhi nilai tambah ekonomi dan berperan langsung dalam peningkatan pertumbuhan ekonomi suatu wilayah.

Pada tahun 2017 Kecamatan Lebong Tengah telah memiliki fasilitas kesehatan berupa 1 unit puskesmas, 3 Puskesmas Pembantu, 11 posyandu serta 2 unit Poskesdes yang tersebar di desa/kelurahan di Kecamatan Lebong Tengah. Berbagai fasilitas kesehatan tersebut juga telah didukung oleh tenaga kesehatan yang ditempatkan untuk mendukung, membantu dan melayani masyarakat. Selama tahun 2017 ada 17 tenaga kesehatan yang ditempatkan di Kecamatan Lebong Tengah yang terdiri dari 4 orang Paramedik perawat, 7 orang Bidan, 2 orang Tenaga Gizi, dan 4 orang Tenaga Sarjana Kesehatan Masyarakat.

Gambar 4.2 Banyaknya Fasilitas Kesehatan di Kecamatan Lebong Tengah, 2017



Imunisasi merupakan hal penting bagi kesehatan balita. Berdasarkan data dari Dinas Kesehatan Kabupaten Lebong, banyaknya balita yang pernah mendapat imunisasi menurut jenis imunisasi di Kecamatan Lebong Tengah yaitu BCG sejumlah 164 balita, DPT1 : 160 balita, DPT2 : 151 balita, DPT3 : 136 balita, HIB/HB1 : 160 balita, HIB/HB2 : 151 balita, HIB/HB3: 136 balita, Polio1 : 164 balita, Polio2 : 160 balita, Polio 3: 151 balita, Polio 4 : 149 balita, dan campak : 164 balita. Dengan kata lain sebagian besar masyarakat di Kecamatan Lebong Tengah sudah mempunyai kesadaran terhadap pentingnya imunisasi terhadap balita.

4.3 Keluarga Berencana

Salah satu program pemerintah yang terus digalakkan adalah Program Keluarga Berencana. Program ini memiliki tujuan utama yaitu menekan laju pertumbuhan penduduk. Salah satu indikator keberhasilan program KB ini terlihat dari jumlah akseptor aktif yang ada pada pasangan usia subur . Pada tahun 2017, dari 1.537 pasangan usia subur yang ada di Kecamatan Lebong Tengah, sebanyak 1.234 pasangan merupakan akseptor. Dalam mendukung program KB tersebut, terdapat beberapa tempat pelayanan KB di Kecamatan Lebong Tengah berupa Posyandu 11 unit, 38 unit Sub PPKB, 11 unit PPKB dan 1 unit Klinik.

4.4 Sosial Lainnya

Kondisi sosial masyarakat Kecamatan Lebong Tengah sangat heterogen, masyarakat berasal dari berbagai suku atau daerah, Suku Rejang sebagai suku asli penduduk setempat masih mendominasi di kecamatan Lebong Tengah. Selain Suku Rejang terdapat juga Suku Jawa, Sunda, Batak, Padang yang telah bersatu dan membaaur dalam kesatuan masyarakat Lebong Tengah Bahkan tidak jarang terjadi pernikahan antar lintas suku.

Dalam menjamin ketertiban dan ketentraman masyarakat, di Kecamatan Lebong Tengah terdapat Kepolisian Sektor (POLSEK) yang terdapat di Desa Karang Anyar. Selain itu, seluruh desa/kelurahan di Kecamatan Lebong Tengah telah memiliki lembaga non profit seperti organisasi kemasyarakatan.

Tabel 4.1 Jumlah Sekolah Menurut Jenjang dan Statusnya Dalam Naungan Dinas Pendidikan dan Kebudayaan Kabupaten Lebong di Kecamatan Lebong Tengah, 2017

(Buah)

Tingkat Pendidikan	Status Sekolah		Jumlah
	Negeri	Swasta	
(1)	(2)	(3)	(4)
SD	8	0	8
SMP	2	0	2
SMA	0	0	0
SMK	1	0	1

Sumber : Dinas Pendidikan dan Kebudayaan Kabupaten Lebong

Tabel 4.2 Rasio Murid dan Guru Menurut Statusnya Dalam Naungan Dinas Pendidikan dan Kebudayaan Kabupaten Lebong di Kecamatan Lebong Tengah, 2017

Tingkat Pendidikan	Murid		Guru		Rasio	
	Negeri	Swasta	Negeri	Swasta	Negeri	Swasta
(1)	(2)	(3)	(4)	(5)	(6)	(7)
SD	1 112	0	73	0	15,23	0
SMP	670	0	42	0	15,95	0
SMA	0	0	0	0	0	0
SMK*	...	0	...	0	...	0

*data tidak tersedia

Sumber : Dinas Pendidikan dan Kebudayaan Kabupaten Lebong

Tabel 4.3 Banyaknya Peserta dan Lulusan Ujian Menurut Tingkat Pendidikan di Kecamatan Lebong Tengah, 2017

Uraian	Peserta (Orang)		Lulusan (orang)	
	Negeri	Swasta	Negeri	Swasta
(1)	(2)	(3)	(4)	(5)
SD	199	0	198	0
SMP	195	0	195	0
SMA	0	0	0	0
SMK*	...	0	...	0

*data tidak tersedia

Sumber : Dinas Pendidikan dan Kebudayaan Kabupaten Lebong

Tabel 4.4 Jumlah Pendidikan Keterampilan Menurut Jenis dan Desa/Kelurahan di Kecamatan Lebong Tengah, 2017

Desa/Kelurahan	Bahasa Asing	Komputer	Menjahit/ Tata Busana	Kecantikan
(1)	(2)	(3)	(4)	(5)
Embong Panjang	0	0	0	0
Pagar Agung	0	0	0	0
Suka Damai	0	0	0	0
Tanjung Bungai II	0	0	0	0
Tanjung Bungai I	0	0	0	0
Karang Anyar	0	0	0	0
Semelako I	0	0	0	0
Semelako II	0	0	0	0
Semelako III	0	0	0	0
Semelako Atas	0	0	0	0
Danau Liang	0	0	0	0

Lanjutan Tabel 4.4

(unit)

Desa/Kelurahan	Montir Mobil/ Motor	Elektronika	Lainnya
(1)	(2)	(3)	(4)
Embong Panjang	0	0	0
Pagar Agung	0	0	0
Suka Damai	0	0	0
Tanjung Bungai II	0	0	0
Tanjung Bungai I	0	0	0
Karang Anyar	0	0	0
Semelako I	0	0	0
Semelako II	0	0	0
Semelako III	0	0	0
Semelako Atas	0	0	0
Danau Liang	0	0	0

Sumber : Kantor Kecamatan Lebong Tengah

Tabel 4.5 Keberadaan Jenis Pendidikan Informal dan Lainnya Menurut Desa/Kelurahan di Kecamatan Lebong Tengah, 2017

Desa/Kelurahan	Paud	Play Grup	Taman Bacaan	Paket A/B/C
(1)	(2)	(3)		
Embong Panjang	1	0	0	0
Pagar Agung	0	1	0	0
Suka Damai	1	0	0	0
Tanjung Bungai II	2	0	0	0
Tanjung Bungai I	0	0	0	0
Karang Anyar	1	0	0	0
Semelako I	0	0	1	0
Semelako II	0	0	1	0
Semelako III	2	0	0	0
Semelako Atas	0	0	0	1
Danau Liang	2	0	0	0

Sumber : Podes 2018

Tabel 4.6 Banyaknya Fasilitas Kesehatan Menurut Jenisnya di Kecamatan Lebong Tengah, 2017

(Buah)

Fasilitas Kesehatan	Jumlah
(1)	(2)
Rumah Sakit Umum	0
Rumah Sakit Swasta	0
Puskesmas	1
Puskesmas Pembantu	3
Puskesmas Keliling	0
Posyandu	11
Poskesdes	2
Apotek	0
Jumlah	17

Sumber : Dinas Kesehatan Kabupaten Lebong

Tabel 4.7 Banyaknya Tenaga Kesehatan Menurut Jenis Tenaga Kesehatan di Kecamatan Lebong Tengah, 2017

(Orang)

Jenis Tenaga Kesehatan	Jumlah
(1)	(2)
Dokter Umum	0
Dokter Spesialis	0
Dokter Gigi	0
Apoteker	0
Sarjana Keperawatan	0
Sarjana Kesehatan Masyarakat	4
Paramedik Perawat	4
Bidan	7
Sarjana Sanitasi	0
Tenaga Gizi	2
Tenaga Kefarmasian	0
Tenaga Teknis Medis	0
Tenaga Fisioterapis	0
Jumlah	17

Sumber : Dinas Kesehatan Kabupaten Lebong

Tabel 4.8 Jumlah Bayi Lahir, Bayi Berat Badan Lahir Rendah (BBLR), BBLR Dirujuk, dan Bergizi Buruk di Kecamatan Lebong Tengah, 2017

(Orang)

Uraian	Jumlah
(1)	(2)
Bayi Lahir	231
BBLR	4
BBLR Dirujuk	-
Bergizi Buruk	2

Sumber : Dinas Kesehatan Kabupaten Lebong

Tabel 4.9 Jumlah Balita yang Pernah Mendapat Imunisasi Menurut Jenis Imunisasi di Kecamatan Lebong Tengah, 2017

(Orang)

Jenis Imunisasi (1)	Jumlah (2)
BCG	164
DPT 1	160
DPT 2	151
DPT 3	136
HIB/HB 1	160
HIB/HB 2	151
HIB/HB 3	136
Polio 1	164
Polio 2	160
Polio 3	151
Polio 4	114
Campak	164

Sumber : Dinas Kesehatan Kabupaten Lebong

Tabel 4.10 Jumlah Ibu Hamil, Melakukan Kunjungan K1, Melakukan Kunjungan K4, Kurang Energi Kronis (KEK), dan Mendapat Tablet Zat Besi (Fe) di Kecamatan Lebong Tengah, 2017

(Orang)

Jenis Imunisasi	Jumlah
(1)	(2)
Ibu Hamil	251
Kunjungan K1	246
Kunjungan K4	239
Kurang Energi Kronis (KEK)	...
Mendapatkan Zat Besi (Fe)	246

Sumber : Dinas Kesehatan Kabupaten Lebong

Tabel 4.11 Jumlah Kasus HIV/AIDS, IMS, DBD, Diare, TB, dan Malaria di Kecamatan Lebong Tengah, 2017

(Orang)

Jenis Imunisasi	Jumlah
(1)	(2)
HIV/AIDS	-
IMS	-
DBD	15
Diare	15
TB	0
Malaria	-

Sumber : Dinas Kesehatan Kabupaten Lebong

Tabel 4.12 Jumlah Pasangan Usia Subur (PUS), Akseptor Aktif dan Akseptor Baru di Kecamatan Lebong Tengah, 2017

(Pasangan)

Uraian	Jumlah
(1)	(2)
Pasangan Usia Subur	1 537
Akseptor Aktif	1 234
Persentase Terhadap PUS (%)	80
Akseptor Baru	500

Sumber : Badan Pemberdayaan Perempuan, Perlindungan Anak, Pengendalian Penduduk, dan Keluarga Berencana (DP3A, DALDUK, dan KB)

Tabel 4.13 Jumlah Tempat Pelayanan KB di Kecamatan Lebong Tengah, 2017

(Buah)

Uraian	Jumlah
(1)	(2)
Posyandu	11
Sub PPKB	38
PPKB	11
Klinik	1
Jumlah	45

Sumber : Badan Pemberdayaan Perempuan, Perlindungan Anak, Pengendalian Penduduk, dan Keluarga Berencana (DP3A, DALDUK, dan KB)

Tabel 4.14 Jumlah Tempat Ibadah Menurut Jenisnya di Desa/Kelurahan Kecamatan Amen, 2017

Desa/Kelurahan	Masjid	Surau/ Langgar	Gereja	Pura	Vihara	Klenteng
(1)						
Embong Panjang	1	0	0	0	0	0
Pagar Agung	1	0	0	0	0	0
Suka Damai	1	0	0	0	0	0
Tanjung Bungai II	1	1	0	0	0	0
Tanjung Bungai I	1	0	0	0	0	0
Karang Anyar	1	0	0	0	0	0
Semelako I	2	0	0	0	0	0
Semelako II	2	0	0	0	0	0
Semelako III	1	0	0	0	0	0
Semelako Atas	1	2	0	0	0	0
Danau Liang	2	0	0	0	0	0

Sumber : Kantor Kecamatan Lebong Tengah

Tabel 4.15 Jumlah Fasilitas untuk Bermain/Lapangan Olah Raga di Kecamatan Lebong Tengah, 2017

(Buah)

Fasilitas Olahraga	Jumlah
(1)	(2)
Sepak Bola	1
Futsal	0
Bola Voli	4
Bulu Tangkis	3
Tenis Lapangan	0
Tenis Meja	5
Bola Basket	0
Billyar	0

Sumber : Kantor Kecamatan Lebong Tengah



BAB 5

PERTANIAN

<https://lebongkab.bpk.go.id>

BAB 5. PERTANIAN

5.1 Pertanian

Sektor pertanian memegang peranan yang penting dalam perekonomian di Kabupaten Lebong, begitu juga pada Kecamatan Lebong Tengah, khususnya pada usaha perkebunan rakyat dan pertanian tanaman pangan dan palawija. Lebih dari 90 persen masyarakat bergerak di bidang pertanian dan perkebunan dan merupakan sumber penghasilan utama (pekerjaan utama) masyarakat. Pembinaan yang tepat kepada masyarakat khususnya petani/usaha pertanian sangat perlu dilaksanakan dan ditingkatkan, karena akan memberikan pengaruh yang besar pada tingkat pendapatan dan kesejahteraan masyarakat secara umum.

Musim tanam di Kecamatan Lebong Tengah mayoritas masih 1 kali dalam satu tahun yaitu diantara bulan Januari-Agustus. Tahun 2015 luas panen tanaman padi sawah di Kecamatan Lebong Tengah mencapai 942 Ha dengan jumlah produksi mencapai 5.142 ton Gabah Kering Giling (GKG). Sedangkan untuk tanaman palawija yang diusahakan tahun 2015 adalah tanaman jagung dengan luas panen 1 ha dan produksi mencapai 8 ton.

Tanaman sayuran yang diusahakan tahun 2017 adalah kacang panjang, cabai, tomat, terong, labu siam, kangkung dan bayam dengan luas panen masing-masing yaitu 2,3,2,1,1,3 dan 1 ha; dengan produksi mencapai 32, 133, 56, 54, 23, 20, 26, dan 6 kuintal.

5.2 Perikanan dan Peternakan

Tahun 2017 tercatat ada 560 rumah tangga di Kecamatan Lebong Tengah yang mengusahakan budidaya perikanan. Sebanyak 80 rumah tangga mengusahakan budidaya ikan di kolam dan 480 rumah tangga mengusahakan budidaya ikan sawah/mina padi. Selain budidaya ikan ada juga masyarakat yang mengusahakan perikanan tangkap di perairan umum. Tercatat selama tahun 2017 ada 10 rumah tangga yang mengusahakannya. Jumlah produksi ikan selama tahun 2017 untuk budidaya kolam sebanyak 315 ton sedangkan untuk budidaya sawah/mina padi sebanyak 230 ton. Sedangkan jumlah produksi ikan tangkap mencapai 2,83 ton. Jumlah populasi ternak di kecamatan Lebong Tengah tahun 2017 sebanyak 487 ekor terdiri dari 7 ekor sapi potong dan 480 ekor kambing.

Tabel 5.1 Luas Panen, Produksi Padi Sawah dan Sawah Ladang Kecamatan Lebong Tengah, 2015

Jenis Padi	Luas Panen (Ha)	Produksi (Ton)
(1)	(2)	(3)
Padi Sawah	942	5 142
Padi Ladang	0	0

Sumber : Dinas Pertanian, Perikanan, dan Peternakan Kabupaten Lebong

Tabel 5.2 Luas Panen dan Produksi Palawija Menurut Jenis Palawija di Kecamatan Lebong Tengah, 2015

Jenis Palawija	Luas Panen (Ha)	Produksi (Ton)
(1)	(2)	(3)
Jagung	1	8
Ubi Kayu	0	0
Ubi Jalar	0	0
Kacang Tanah	0	0
Kacang Kedelai	0	0
Kacang Hijau	0	0

Sumber : Dinas Pertanian, Perikanan, dan Peternakan Kabupaten Lebong

Tabel 5.3 Luas Panen dan Produksi Tanaman Sayuran Menurut Jenis Sayuran di Kecamatan Lebong Tengah, 2017

Jenis Sayuran	Luas Panen (Ha)	Produksi (Kuintal)
(1)	(2)	(3)
Kacang Panjang	2	32
Cabai	3	233
Tomat	2	56
Terong	1	54
Timun	1	23
Labu Siam	1	20
Kangkung	3	26
Bayam	1	6

Sumber : Dinas Pertanian, Perikanan, dan Peternakan Kabupaten Lebong

Tabel 5.4 Populasi Ternak Menurut Jenis Ternak di Kecamatan Lebong Tengah, 2017

(Ekor)

Jenis Ternak	Jumlah
(1)	(2)
Sapi Potong	7
Sapi Perah	0
Kerbau	0
Kambing	480
Domba	0
Babi	0
Kuda	0

Sumber : Dinas Pertanian, Perikanan, dan Peternakan Kabupaten Lebong

Tabel 5.5 Jumlah Rumah Tangga Budidaya Perikanan Menurut Jenis Budidaya di Kecamatan Lebong Tengah, 2017

(Ha)

Jenis Usaha (1)	Jumlah (2)
Budidaya Laut	0
Tambak	0
Kolam	80
Keramba	0
Jaring Apung	0
Sawah/Mina Padi	480

Sumber : Dinas Pertanian, Perikanan, dan Peternakan Kabupaten Lebong

Tabel 5.6 Produksi Usaha Perikanan Darat di Kecamatan Lebong Tengah, 2017

(Ton)

Jenis Usaha (1)	Produksi (2)
Budidaya Laut	0
Tambak	0
Kolam	315
Keramba	0
Jaring Apung	0
Sawah/Mina Padi	230

Sumber : Dinas Pertanian, Perikanan, dan Peternakan Kabupaten Lebong

Tabel 5.7 Jumlah Heler/Penggilingan Padi Menurut Desa/Kelurahan di Kecamatan Lebong Tengah, 2017

(Buah)

Desa/Kelurahan	Jumlah
(1)	(2)
Embong Panjang	2
Pagar Agung	3
Suka Damai	3
Tanjung Bungai II	3
Tanjung Bungai I	6
Karang Anyar	2
Semelako I	4
Semelako II	3
Semelako III	2
Semelako Atas	3
Danau Liang	1

Sumber : Kantor Kecamatan Lebong Tengah

<https://lebongkab.bps.go.id>



BAB 6

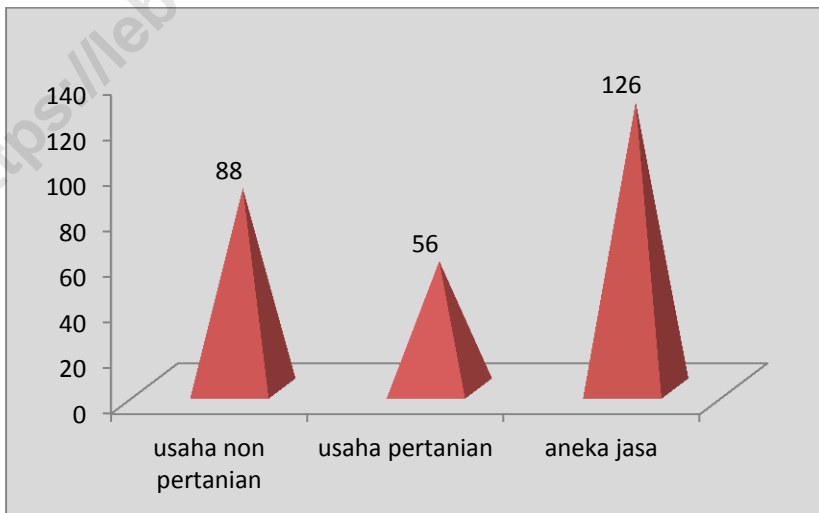
PERINDUSTRIAN, PERTAMBANGAN DAN ENERGI

BAB 6. PERINDUSTRIAN, PERTAMBANGAN DAN ENERGI

6.1 Perindustrian

Sektor industri merupakan salah satu sektor yang juga mendukung peningkatan perekonomian. Sektor industri yang dikembangkan masyarakat di Kecamatan Lebong Tengah pada umumnya adalah usaha mikro. Tahun 2017 tercatat ada 270 usaha mikro yang terdiri dari 88 unit usaha non pertanian, 56 unit usaha pertanian, dan 126 unit aneka jasa.

Gambar 6.1 Jumlah Usaha Kecil Menurut Jenis Usaha di Kecamatan Lebong Tengah, 2016



6.2 Pertambangan

Kecamatan Lebong Tengah merupakan Kecamatan non-potensi pertambangan. Di masa depan dengan kemajuan ilmu pengetahuan dan teknologi diharapkan dapat ditemukan potensi pertambangan khususnya di Kecamatan Lebong Tengah.

6.3 Energi

Listrik merupakan salah satu sumber energi mendasar bagi masyarakat. Hingga tahun 2017 seluruh desa di Kecamatan Lebong Tengah sudah mendapatkan pasokan listrik walaupun masih ada desa yang pasokan listriknya sangat terbatas yaitu desa Danau Liang. Pendistribusian listrik hingga ke tingkat keluarga/rumah tangga di Kecamatan Lebong Tengah masih terus diupayakan dan ditingkatkan oleh pemerintahan daerah melalui Perusahaan Listrik Negara (PLN) Cabang Muara Aman Kabupaten Lebong.

Sedangkan untuk bahan bakar, sebagian besar masyarakat di Kecamatan Lebong Tengah menggunakan LPG, dan sebagian kecil masyarakat masih ada yang menggunakan kayu bakar.

Tabel 6.1 Jumlah Usaha Mikro, Kecil, dan Menengah di Kecamatan Lebong Tengah, 2017

Jenis Usaha	(buah/unit)		
	Usaha Non Pertanian	Usaha Pertanian	Aneka Jasa
(1)	(2)		
Mikro	88	56	126
Kecil	0	0	0
Menengah	0	0	0
Besar	0	0	0
Jumlah	88	56	126

Sumber : Dinas Perindag, Koperasi, dan UKM Kabupaten Lebong

Tabel 6.2 Keberadaan Saluran Udara Tegangan Ekstra Tinggi (SUTET) Menurut Desa/Kelurahan Kecamatan Lebong Tengah, 2017

(Buah)

Desa/Kelurahan	SUTET
(1)	(2)
Embong Panjang	-
Pagar Agung	-
Suka Damai	-
Tanjung Bungai II	-
Tanjung Bungai I	-
Karang Anyar	-
Semelako I	-
Semelako II	-
Semelako III	-
Semelako Atas	-
Danau Liang	-

Sumber : Kantor Kecamatan Lebong Tengah

Tabel 6.3 Jumlah Lokasi Tambang dan Galian Menurut Desa/Kelurahan Kecamatan Lebong Tengah, 2016

(Buah)

Desa/Kelurahan	Penggalian					
	Pasir	Batu Kali	Batu Koral	Batu Gunung	Tanah Liat	Tanah Urug
(1)	(2)	(3)	(4)	(5)	(6)	(7)
Embong Panjang	-	-	-	-	-	-
Pagar Agung	-	-	-	-	-	-
Suka Damai	-	-	-	-	-	-
Tanjung Bungai II	-	-	-	-	-	-
Tanjung Bungai I	-	-	-	-	-	-
Karang Anyar	-	-	-	-	-	-
Semelako I	-	-	-	-	-	-
Semelako II	-	-	-	-	-	-
Semelako III	-	-	-	-	-	-
Semelako Atas	-	-	-	-	-	-
Danau Liang	-	-	-	-	-	-

Sumber : Dinas Pertambangan, Energi dan Sumber Daya Mineral Kabupaten Lebong

<https://lebongkab.bps.go.id>



BAB 7

PERDAGANGAN, TRANSPORTASI, KOMUNIKASI, DAN PARIWISATA

BAB 7. PERDAGANGAN, TRANSPORTASI, KOMUNIKASI DAN PARIWISATA

7.1 Perdagangan

Perkembangan sektor perdagangan di Kecamatan Lebong Tengah memiliki potensi yang cukup baik. Berdasarkan data dari Dinas Perindag, Koperasi, dan UKM Kabupaten Lebong, tahun 2017 jumlah pedagang kecil di Kecamatan Lebong Tengah sejumlah 285 orang pedagang atau 17,65 persen dari total pedagang kecil yang berada di Kabupaten Lebong. Sarana perdagangan yang berada di Kecamatan Lebong Tengah yaitu pasar, toko, kios, warung, rumah makan.

7.2 Transportasi

Salah satu indikator untuk mengembangkan perekonomian masyarakat adalah ketersediaan sarana baik jalan maupun jembatan. Bila ditinjau dari aspek ketersediaan, seluruh daerah di Kecamatan Lebong Tengah sudah dapat diakses dengan baik dengan menggunakan kendaraan, baik roda dua maupun roda empat. Sedangkan untuk kondisi jembatan masih relatif baik. Kondisi jalan di Kecamatan Lebong Tengah cukup baik dan telah di hotmix. Seluruh jalan di desa/kelurahan di Kecamatan Lebong Tengah merupakan jalan kabupaten sedangkan untuk jalan provinsi hanya

terdapat di kelurahan Embong Panjang dan merupakan jalan lintas Kabupaten Lebong ke Kabupaten Rejang Lebong (Curup).

7.3 Komunikasi

Untuk sarana komunikasi, hampir seluruh wilayah di Kecamatan Lebong Tengah telah mendapatkan sinyal telekomunikasi, hanya saja wilayah desa Danau Liang masih sulit untuk mendapatkan sinyal. Berdasarkan data dari Kominfo Kabupaten Lebong, hingga tahun 2016 di Kecamatan Lebong Tengah terdapat 2 *Base Transceiver Station* (BTS). Di Kecamatan Lebong Tengah belum terdapat kantor pos sehingga warga harus menempuh perjalanan lebih kurang 6 km (ke Kecamatan Lebong Utara) untuk mengantar surat melalui Kantor Pos.

7.4 Pariwisata

Di era globalisasi saat ini, berwisata sudah menjadi kebutuhan dasar umat manusia. Hal tersebut menjadi perhatian Dinas Pariwisata Kabupaten Lebong untuk memasyarakatkan objek wisata di setiap daerah, terkhusus di Kecamatan Lebong Tengah. Hingga tahun 2017 di Kecamatan Lebong Tengah terdapat 3 Objek Wisata yaitu Air Terjun Taman Peri, Suban Gergok, dan Air Terjun Siapang; dan 3 Cagar Budaya yaitu Keramat Tabo Lai, Situs Gelapang Mas, dan Tugu Perang Kemerdekaan/Sabo Jepang. Jika dilihat dari

kelompok kesenian, pada tahun 2017 terdapat 2 unit sanggar dan 1 orgen tunggal di Kecamatan Lebong Tengah.

<https://lebongkab.bps.go.id>

Tabel 7.1 Jumlah Pedagang Menurut Jenis Pedagang di Kecamatan Lebong Tengah, 2017

(Buah)

Uraian	Jumlah
(1)	(2)
Pedagang Besar	0
Pedagang Menengah	0
Pedagang Kecil	285

Sumber : Dinas Perindag, Koperasi, dan UKM Kabupaten Lebong

Tabel 7.2 Jumlah Base Transceiver Station (BTS) di Kecamatan Lebong Tengah, 2016

(Buah)

Uraian	Jumlah
(1)	(2)
BTS	2
BTS Tambahan	-
BTS Pembantu	-

Sumber : Kominfo Kabupaten Lebong

Tabel 7.3 Jarak Objek Wisata dan Cagar Budaya ke Ibukota Kecamatan di Kecamatan Lebong Tengah, 2016

Uraian	Jarak dari Ibukota Kecamatan (Km)
(1)	(2)
Air Terjun Taman Peri	10
Suban Gergok	15
Air Terjun Siapang	10
Keramat Tabo Lai*	18
Situs Gelapang Mas*	9
Tugu Perang Kemerdekaan/Sabo Jepang	9

*Juga tercatat di Kecamatan Lebong Sakti

Sumber : Dinas Perhubungan dan Parnsenibud Kabupaten Lebong

Tabel 7.4 Jumlah Kelompok Kesenian di Kecamatan Lebong Tengah, 2017

(Kelompok)

Uraian	Jumlah
(1)	(2)
Sanggar	2
Musik	0
Orgen Tunggal	1
Lainnya	0

Sumber : Dinas Perhubungan dan Parsenibud Kabupaten Lebong

<https://lebongkab.bps.go.id>



BAB 8

KEUANGAN

BAB 8. KEUANGAN

8.1 Pajak

Pajak merupakan sumber devisa terbesar negara. Pendapatan pemerintah daerah berasal dari Pendapatan Asli Daerah (PAD) yang salah satunya bersumber dari pajak bumi dan bangunan. Berdasarkan data dari Badan Keuangan Daerah Kabupaten Lebong, pada tahun 2017 di Kecamatan Lebong Tengah dari 2.906 wajib pajak bumi dan bangunan dengan target pajak Rp. 41.969.091,- yang terealisasi sejumlah Rp.35.426.573,- atau 84,4 persen. Bila dibandingkan dengan realisasi tahun sebelumnya, tahun 2016 penerimaan pajak di Kecamatan Lebong Tengah mengalami peningkatan yang cukup signifikan. Pada tahun 2016, realisasi PBB di Kecamatan Lebong Tengah sejumlah Rp. 16.661.055,- dengan target pajak Rp. 42.123.441,- atau hanya mencapai realisasi pajak bumi dan bangunan sebesar 39,55 persen. Peningkatan realisasi PBB masih perlu ditingkatkan. Pemerintah daerah masih perlu memberi edukasi kepada masyarakat supaya masyarakat memiliki kesadaran untuk membayar pajak, karena pajak merupakan salah satu sumber dana untuk pembangunan.

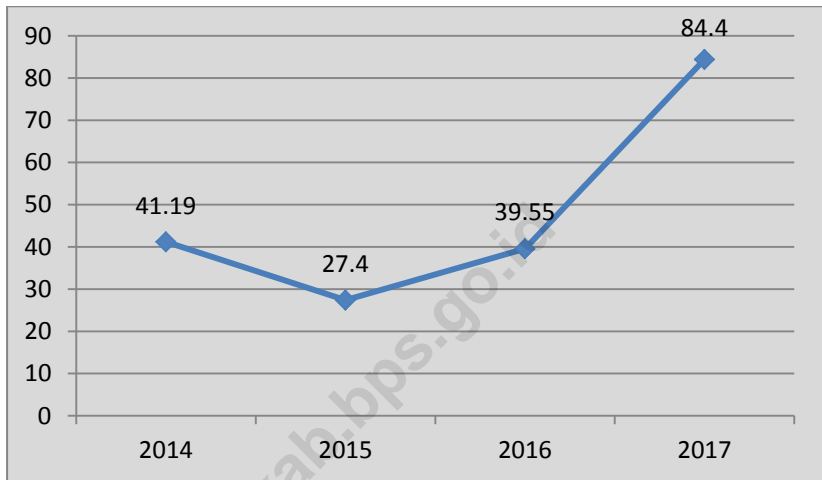
Selain penerimaan dari Pajak Bumi dan Bangunan, koperasi juga ikut berperan menunjang perekonomian masyarakat. Tahun 2017 tercatat ada 5 unit koperasi yang masih aktif di Kecamatan

Lebong Tengah yang terdiri dari 2 unit Koperasi Pegawai Negeri (KPN), 1 unit Koperasi Wanita (KOPWAN), dan 2 unit KSU.

Gambar 8.1 Jumlah Wajib Pajak di Kecamatan Lebong Tengah, 2014-2017



Gambar 8.2 Persentase Realisasi Pembayaran Pajak Bumi dan Bangunan (PBB) di Kecamatan Lebong Tengah, 2013-2016



Tabel 8.1 Jumlah Wajib Pajak, Target dan Realisasi Pajak Bumi dan Bangunan di Kecamatan Lebong Tengah, 2017

Uraian	Jumlah
(1)	(2)
Wajib Pajak	2 906
Target	Rp 41 969 091
Realisasi	Rp 35 426 573
Persentase Realisasi	84,4

Sumber : Badan Keuangan Daerah Kabupaten Lebong

Tabel 8.2 Jumlah Koperasi Menurut Jenis Koperasi di Kecamatan Lebong Tengah, 2016

(Buah)

Jenis Koperasi	Jumlah
(1)	(2)
KUD	0
KPN	2
KOPTAN	0
KOPWAN	1
KSU	2
Sekolah	0
Lainnya	0

Sumber : Dinas Perindag, Koperasi, dan UKM Kabupaten Lebong

Tabel 8.3 Banyaknya Anggota Koperasi dan Volume Usaha Koperasi di Kecamatan Lebong Tengah, 2016

Uraian	Jumlah
(1)	(2)
Anggota	106
Volume Usaha (Rp, 000)	115 720

Sumber : Dinas Perindag, Koperasi, dan UKM Kabupaten Lebong

DATA

MENCERDASKAN BANGSA



**BADAN PUSAT STATISTIK
KABUPATEN LEBONG**

Jalan Raya Komplek Perkantoran Jalur Dua - Tubei

Telp : (0738) 2200032

website: lebongkab.bps.go.id; email: bps1707@bps.go.id