

Kecamatan BARANGIN

DALAM ANGKA

Katalog/Catalog: 1102001.1373030

Barangin Subdistrict in Figures

2022



**BADAN PUSAT STATISTIK
KOTA SAWAHLUNTO
BPS-STATISTICS OF SAWAHLUNTO MUNICIPALITY**

Kecamatan **BARANGIN**

DALAM ANGKA

Barangin Subdistrict in Figures

2022



KECAMATAN BARANGIN DALAM ANGKA
Barangin Subdistrict in Figures
2022

ISSN: 2774-4000

No. Publikasi/Publication Number:13730.2207

Katalog /Catalog:1102001.1373030

Ukuran Buku/Book Size: 14,8 cm x 21 cm

Jumlah Halaman/Number of Pages : xxxii + 134 hal/pages

Naskah/Manuscript:

BPS Kota Sawahlunto

BPS-Statistics of Sawahlunto Municipality

Penyunting/Editor:

BPS Kota Sawahlunto

BPS-Statistics of Sawahlunto Municipality

Desain Kover/Cover Design:

BPS Kota Sawahlunto

BPS-Statistics of Sawahlunto Municipality

Ilustrasi Kover/Cover Illustration:

Kawasan Wisata Danau Kandih

Tourism Site Kandih Lake

Diterbitkan oleh/Published by:

©**BPS Kota Sawahlunto**/*BPS-Statistics of Sawahlunto Municipality*

Dicetak oleh/Printed by: CV.ADYTA (Cetakan I : *Edition I*)

Dilarang mengumumkan, mendistribusikan, mengomunikasikan, dan/atau menggandakan sebagian atau seluruh isi buku ini untuk tujuan komersil tanpa izin tertulis dari Badan Pusat Statistik Kota Sawahlunto (UU No.28 Tahun 2014 Tentang Hak Cipta Pasal 43 huruf b).

Prohibited to announce, distribute, communicate, and/or copy part or all of this book for commercial purpose without permission from BPS-Statistics Indonesia of Sawahlunto Municipality (Law No. 28 Year 2014 About Copyright Article letter b)

TIM PENYUSUN/TEAM MEMBERS

Pengarah/Director

Yerison Buchari, SST, M.Si

Penanggung Jawab/Persons in Charge

Yerison Buchari, SST, M.Si

Penyunting/Editors

Jefrio Martiyus, SST, ME

Desevaria, SST

Pengolah Data dan Penulis Naskah/Data Processor and Writers

Rachmat Dhany Ichsan, S.Tr.Stat

Tiffany Rizkika, S.Tr.Stat

Rafy Dwi Pareza, A.Md.Stat

Penata Letak/Layout Designers

Rachmat Dhany Ichsan, S.Tr.Stat

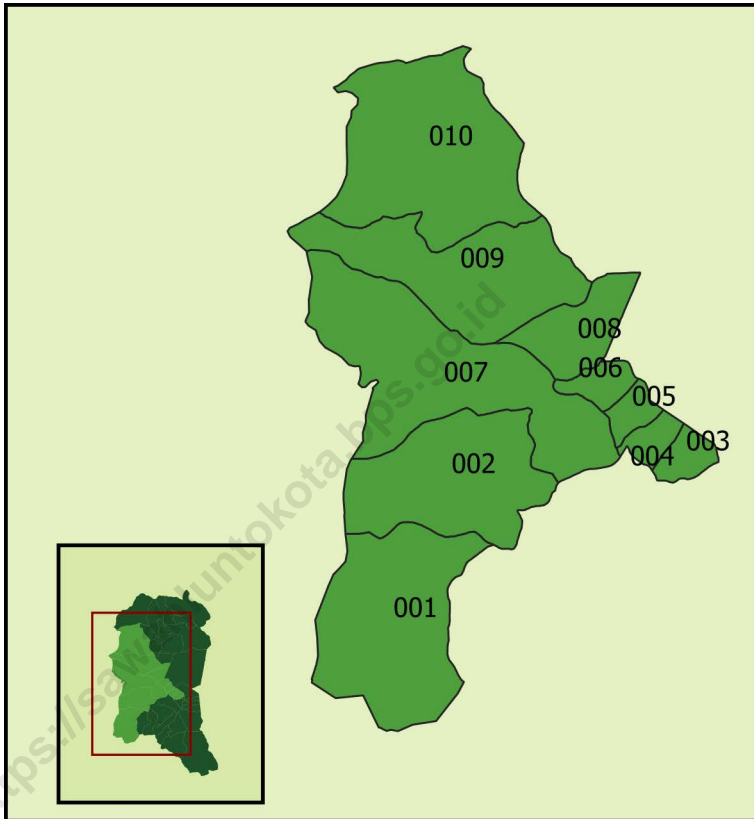
Vina Tri Yasmi, S.Tr.Stat

<https://sawahluntak.com>

KONTRIBUTOR DATA/DATA CONTRIBUTORS

1. Dinas Kependudukan dan Pencatatan Sipil Kota Sawahlunto/*Population and Civil Registration Service in Sawahlunto Municipality*
2. Dinas Ketahanan Pangan, Pertanian, dan Perikanan Kota Sawahlunto/*Food, Agriculture, and Fisheries Service of Sawahlunto Municipality*
3. Dinas Pendidikan Kota Sawahlunto/*Education Authority Sawahlunto Municipality*
4. Kementerian Agama Kota Sawahlunto/*Minister of Religion Sawahlunto Municipality*
5. Dinas Sosial Pemberdayaan Masyarakat, Desa, Perempuan, dan Perlindungan Anak Kota Sawahlunto/*Social Empowerment of Society, Village, Women, and Child Protection Services of Sawahlunto Municipality*
6. Dinas Pekerjaan Umum dan Penataan Ruang Kota Sawahlunto/*Public Work Service and Housing Design of Sawahlunto Municipalit*
7. Dinas Kesehatan Pengendalian Penduduk dan Keluarga Berencana Kota Sawahlunto/*Health Extension Service and Family Planning of Sawahlunto Municipality*
8. Dinas Penanaman Modal dan Pelayanan Terpadu Satu Pintu Kota Sawahlunto/*Invesment Office, One Stop Integrated Services, and Workers of Sawahlunto Municipality*
9. Badan Pertanahan Kota Sawahlunto/*National Land Agency Sawahlunto Municipality*
10. Badan Pengelolaan Keuangan dan Asset Daerah Kota Sawahlunto/*Regional Financial and Asset Management Agency Sawahlunto Municipality*
11. Kantor Kecamatan Barangin/*Barangin Subdistrict Office*
12. KPU Kota Sawahlunto/*General Election Commissions Sawahlunto Municipality*

PETA WILAYAH KECAMATAN BARANGIN
MAP OF BARANGIN SUBDISTRICT



Skala 1:175879

0 1 2 km



Sumber:

1. Peta Batas Desa
2. Wilayah Kerja Statistik-BPS

LEGENDA

- 001 : Lumindai
- 002 : Balai Batu Sandaran
- 003 : Saringan
- 004 : Lubang Panjang
- 005 : Durian I
- 006 : Durian II
- 007 : Talago Gunung
- 008 : Santua
- 009 : Kolok Mudiak
- 010 : Kolok Nan Tuo

KEPALA BPS KOTA SAWAHLUNTO
CHIEF STATISTICIAN OF SAWAHLUNTO MUNICIPALITY



YERISON BUCHARI, SST, M.Si



KATA PENGANTAR

Kecamatan Barangin Dalam Angka 2022 merupakan publikasi yang diterbitkan oleh Badan Pusat Statistik Kota Sawahlunto. Publikasi ini memuat berbagai data menyangkut keadaan Kecamatan Silungkang secara menyeluruh.

Data statistik yang disajikan di sini di peroleh dari survei yang dilakukan BPS sendiri dan data dari instansi /dinas pemerintah maupun swasta.

Untuk menjaga kesinambungan data, maka bentuk dan jenis tabel yang disajikan sebagian besar tetap dipertahankan, begitu juga sektor-sektor yang datanya belum tersedia tak dapat dihindari disajikan data keadaan tahun sebelumnya.

Walaupun telah diolah dan disajikan dengan baik, kami tetap sadar bahwa publikasi ini masih memiliki kekurangan dan kelemahan. Karena itu demi perbaikannya kami sangat mengharapkan usul dan saran yang konstruktif dari para konsumen data.

Akhirnya kepada semua pihak yang telah memberi bantuan sampai diterbitkannya Kecamatan Barangin Dalam Angka 2022 ini kami ucapkan terima kasih.

Sawahlunto , September 2022
Kepala BPS
Kota Sawahlunto

YERISON BUCHARI, SST, M.Si



PREFACE

Barangin Subdistrict in Figures 2022 is publication of the BPS-Statistics of Sawahlunto Municipality. This booklet contains different data about the whole situation and condition of Silungkang Subdistrict.


Statistics data provided on this publication are obtained from the survey which was made by the BPS-Statistics and also from governmental departments and the non government agencies.

In order to preserve the continuing data, the form and the type of table in this book are mostly maintained. While those data from different sectors which are not yet available have been replaced by the data from the previous year.

Although these data have been processed well, we still come to realize that this booklet has a sort of mistake and shortcoming. That's why we would like to highly appreciate and expect any constructive suggestion and good idea from different data consumers.

Lastly we would like to take this opportunity of thanking everybody for the support and assistance to this Barangin Subdistrict in Figures 2022 be published.

*Sawahlunto, September 2022
Chief Statistician of
Sawahlunto Municipality*



YERISON BUCHARI, SST, M.Si

DAFTAR ISI/CONTENTS

	Halaman <i>Page</i>
Kata Pengantar	xi
Preface	xii
Daftar Isi/ Contents	xiii
Daftar Tabel/ List of Tables	xv
Daftar Gambar/ List of Figures	xxv
Penjelasan Umum/ Explanatory Notes	xxvii
Daftar Singkatan/ List of Abbreviation	xxix
1. Geografi dan Iklim/ <i>Geography and Climate</i>	1
2. Pemerintahan/ <i>Government</i>	15
3. Penduduk/ <i>Population</i>	33
4. Sosial dan Kesejahteraan Rakyat/ <i>Social and Welfare</i>	49
5. Pertanian/ <i>Agriculture</i>	79
6. Pariwisata, Transportasi, dan Komunikasi/ <i>Tourism, Transportation, and Communication</i>	103
7. Perbankan, Koperasi, dan Perdagangan/ <i>Banking, Cooperative, and Trade</i>	123

DAFTAR TABEL/LIST OF TABLES

Halaman
Page

1.	GEOGRAFI DAN IKLIM/GEOGRAPHY AND CLIMATE	
1.1	KEADAAN GEOGRAFI GEOGRAPHY CONDITION	
1.1.1	Luas Daerah Menurut Desa/Kelurahan di Kecamatan Barangin, 2021 <i>Total Area by Villages/Kelurahan in Barangin Subdistrict, 2021</i>	9
1.1.2	Jarak ke Ibukota Kecamatan, Ibukota Kabupaten/Kota, dan Ibu Kota Provinsi Menurut Desa/Kelurahan di Kecamatan Barangin (km), 2021 <i>Distance to the Subdistrict Capital, Regency/Municipal Capital, and Province Capital by Villages/Kelurahan in Barangin Subdistrict (km), 2021</i>	10
1.1.3	Letak Geografis, Batas Daerah, Luas Wilayah, Temperatur, Ketinggian dari Permukaan Laut dan Sungai di Kecamatan Barangin, 2021 <i>Geographical Location, Regional Boundary, Total Area, Temperature, Height by Sea and River Level in Barangin Subdistrict (km), 2021</i>	11
1.1.4	Persentase Luas Lahan di Kecamatan Barangin Dirinci Menurut Penggunaannya, 2021 <i>Percentage of Total Area by Land Use in Barangin Subdistrict, 2021</i>	12
1.1.5	Status Pemilikan Tanah Dirinci Menurut Jenis Hak di Kecamatan Barangin, 2021 <i>Land Ownership Status by Type of Right in Barangin Subdistrict, 2021</i>	13
1.1.6	Pembuatan Sertifikat Tanah di Kecamatan Barangin Menurut Jenis Sertifikat, 2021 <i>Number of Land Certificate Has Made by Type of Certificate in Barangin Subdistrict, 2021</i>	14

2. PEMERINTAHAN/GOVERNMENT

**2.1 WILAYAH ADMINISTRATIF
ADMINISTRATIVE AREA**

2.1.1 Jumlah Rukun Warga (RW), Rukun Tetangga (RT), dan Dusun Menurut Desa/Kelurahan di Kecamatan Barangin, 2021
Number of Rukun Warga, Rukun Tetangga, and Sub Village by Villages¹/Kelurahan in Barangin Subdistrict, 2021 23

2.1.2 Nama Desa dan Dusun di Kecamatan Barangin, 2021
Name of Village and Sub Village in Barangin Subdistrict, 2021 24

**2.2 SUMBER DAYA MANUSIA
HUMAN RESOURCES**

2.2.1 Jumlah Pegawai Negeri Sipil Menurut Desa/Kelurahan di Pemerintahan Daerah Kecamatan Barangin, 2021
Number of Civil Servants by Village/Kelurahan in the Regional Government of Barangin Subdistrict, 2021..... 26

2.2.2 Jumlah Pegawai Negeri Sipil Pemerintah Daerah Kecamatan Barangin Menurut Tingkat Pendidikan dan Jenis Kelamin, 2021
Number of Civil Servants of Barangin Subdistrict Government by Educational Level and Sex, 2021 27

2.2.3 Jumlah Pegawai Negeri Sipil Kantor Kecamatan Barangin Dirinci Menurut Tingkat Pendidikan dan Jenis Kelamin, 2021
Number of Civil Servants in Barangin Subdistrict Office by Education Level and Gender, 2021 28

2.2.4 Jumlah Pegawai Negeri Sipil Kantor Kecamatan Barangin Dirinci Menurut Golongan dan Jenis Kelamin, 2021
Number of Civil Servants in Barangin Subdistrict Office by Group and Gender Level and Gender, 2021 29

2.3	DEWAN PERWAKILAN RAKYAT DAERAH REGIONAL HOUSE OF REPRESENTATIVES	
2.3.1	Perolehan Suara Enam Partai Terbesar di Kecamatan Barangin untuk Keanggotaan DPRD Tk. II Kota Sawahlunto, Hasil Pemilihan Umum periode 2019-2024 <i>Most of the Votes Acquired by Six Political Parties in Barangin Subdistrict for Refional House of Representatives Membership Tk.II in Sawahlunto Municipality, General Election Result 2019-2024</i>	30
2.3.2	Perolehan Suara Enam Partai Terbesar di Kecamatan Barangin untuk Keanggotaan DPRD Tk. I Kota Sawahlunto, Hasil Pemilihan Umum periode 2019-2024 <i>Most of the Votes Acquired by Six Political Parties in Barangin Subdistrict for Refional House of Representatives Membership Tk.I in Sawahlunto Municipality, General Election Result 2019-2024</i>	31
2.3.3	Perolehan Suara Enam Partai Terbesar di Kecamatan Barangin untuk Keanggotaan DPR RI, Hasil Pemilihan Umum periode 2019-2024 <i>Most of the Votes Acquired by Six Political Parties in Barangin Subdistrict for Indonesian House of Representatives Membership, General Election Result 2019-2024</i>	32
3.	PENDUDUK/POPULATION	
3.1	Penduduk, Distribusi Persentase Penduduk, Kepadatan Penduduk, Rasio Jenis Kelamin Penduduk Menurut Desa/Kelurahan di Kecamatan Barangin, 2021 <i>Population, Percentage Distribution of Population, Population Density, and Population Sex Ratio by Villages/Kelurahan in Barangin Subdistrict, 2021</i>	41
3.2	Jumlah Penduduk Menurut Kelompok Umur dan Jenis Kelamin di Kecamatan Barangin, 2021 <i>Population by Age Groups and Sex Barangin Subdistrict, 2021</i>	43
3.3	Jumlah Pengurusan KTP dan KK di Kecamatan Barangin, 2021 <i>Number of Indonesian Identity Card And Family Card Arrangement in Barangin Subdistrict, 2021</i>	44

3.4	Jumlah Kelahiran di Kecamatan Barangin Dirinci Menurut Desa dan Jenis Kelamin, 2021 <i>Number of Birth in Barangin Subdistrict by Village and Gender, 2021 .</i>	45
3.5	Jumlah Kematian di Kecamatan Barangin Dirinci Menurut Desa dan Jenis Kelamin, 2021 <i>Number of Mortality in Barangin Subdistrict by Village and Gender, 2021</i>	46
3.6	Jumlah Penduduk Datang di Kecamatan Barangin Dirinci Menurut Desa dan Jenis Kelamin, 2021 <i>Total Population Arrival in Barangin Subdistrict by Village and Gender, 2021</i>	47
3.7	Jumlah Penduduk Pindah dari Kecamatan Barangin Dirinci Menurut Desa dan Jenis Kelamin, 2021 <i>Total Population Migration from Barangin Subdistrict by Village and Gender, 2021.....</i>	48
4.	SOSIAL DAN KESEJAHTERAAN RAKYAT/SOCIAL AND WELFARE	
4.1	PENDIDIKAN EDUCATION	
4.1.1	Banyaknya Desa ¹ /Kelurahan yang Memiliki Fasilitas Sekolah Menurut Tingkat Pendidikan di Kecamatan Barangin, 2019–2021 <i>Number of Villages¹/Kelurahan Having Educational Facilities by Educational Level in Barangin Subdistrict, 2019–2021.....</i>	57
4.1.2	Jumlah Sekolah Menurut Tingkat Pendidikan di Kecamatan Barangin, 2020/2021 dan 2021/2022 <i>Number of Schools by Educational Level in Barangin Subdistrict, 2020/2021 and 2021/2022.....</i>	58
4.1.3	Jumlah Guru Menurut Tingkat Pendidikan di Kecamatan Barangin, 2020/2021 dan 2021/2022 <i>Number of Teachers by Educational Level in Barangin Subdistrict, 2020/2021 and 2021/2022.....</i>	59
4.1.4	Jumlah Murid Menurut Tingkat Pendidikan di Kecamatan Barangin, 2020/2021 dan 2021/2022 <i>Number of Pupils by Educational Level in Barangin Subdistrict, 2020/2021 and 2021/2022.....</i>	60

**4.2 KESEHATAN
HEALTH**

- 4.2.1 Banyaknya Desa¹/Kelurahan yang Memiliki Sarana Kesehatan Menurut Jenis Sarana Kesehatan di Kecamatan Barangin, 2019–2021
Number of Villages¹/Kelurahan Health Facilities by Type of Health Facilities in Barangin Subdistrict, 2019–2021 61
- 4.2.2 Banyaknya Warga Penderita Kekurangan Gizi Menurut Desa/Kelurahan di Kecamatan Barangin, 2020
Number of People with Malnutrition by Villages/Kelurahan in Barangin Subdistrict, 2020..... 62

**4.3 PERUMAHAN DAN LINGKUNGAN
HOUSING AND ENVIRONMENT**

- 4.3.1 Banyaknya Desa/Kelurahan Menurut Sumber Air Minum Sebagian Besar Keluarga di Kecamatan Barangin, 2019–2021
Number of Villages/Kelurahan by Drinking Water Source of Majority Family in Barangin Subdistrict, 2019–2021 63
- 4.3.2 Banyaknya Keluarga Menurut Desa/Kelurahan dan Jenis Pengguna Listrik di Kecamatan Barangin, 2021
Number of Family by Villages/Kelurahan and Type of Electricity Consumer in Barangin Subdistrict, 2021 64
- 4.3.3 Banyaknya Desa/Kelurahan Menurut Sumber Penerangan Jalan Utama Desa/Kelurahan di Kecamatan Barangin, 2019–2021
Number of Villages/Kelurahan by Source of Villages/Kelurahan's Main Street Illumination in Barangin Subdistrict, 2019–2021..... 65
- 4.3.4 Banyaknya Desa/Kelurahan Menurut Penggunaan Fasilitas Tempat Buang Air Besar Sebagian Besar Keluarga di Kecamatan Barangin, 2019–2021
Number of Villages/Kelurahan by Toilet Facility Used by Majority Family in Barangin Subdistrict, 2019–2021 66
- 4.3.5 Banyaknya Desa/Kelurahan Menurut Jenis Bahan Bakar untuk Memasak yang Digunakan Sebagian Besar Keluarga di Kecamatan Barangin, 2021
Number of Villages/Kelurahan by Type of Cooking Fuel Used by Majority Family in Barangin Subdistrict, 2021 67

4.4	AGAMA DAN SOSIAL LAINNYA	
	RELIGION AND OTHER SOCIAL AFFAIRS	
4.4.1	Jumlah Tempat Peribadatan Menurut Desa/Kelurahan di Kecamatan Barangin, 2021 <i>Number of Worship Places by Villages/Kelurahan in Barangin Subdistrict, 2021</i>	68
4.4.2	Banyaknya Kejadian Bencana Alam Menurut Desa/Kelurahan dan Jenis Bencana Alam di Kecamatan Barangin, 2020 <i>Number of Natural Disaster Events by Villages/Kelurahan and Type of Natural Disaster in Barangin Subdistrict, 2020</i>	69
4.4.3	Banyaknya Korban Jiwa Akibat Bencana Alam Menurut Desa/Kelurahan dan Jenis Bencana Alam di Kecamatan Barangin, 2020 <i>Number of Fatalities Due to Natural Disasters by Villages/Kelurahan and Type of Natural Disaster in Barangin Subdistrict, 2020</i>	72
4.4.4	Keberadaan Fasilitas/Upaya Antisipasi/Mitigasi Bencana Alam Menurut Desa/Kelurahan di Kecamatan Barangin, 2021 <i>Existence of Facilities/Efforts for Anticipation/Mitigation of Natural Disasters by Villages/Kelurahan by Villages/Kelurahan in Barangin Subdistrict, 2021</i>	75
4.4.5	Banyaknya Desa/Kelurahan yang Memiliki Kelompok Kegiatan Olahraga Menurut Jenis Olahraga dan Ketersediaan Fasilitas/Lapangan Olahraga di Kecamatan Barangin, 2021 <i>Number of Villages/Kelurahan Having Sport Activities Groups by Type of Sport and Availability of Sport Facilities/Fields in Barangin Subdistrict, 2021</i>	77
5.	PERTANIAN/AGRICULTURE	
5.1	HORTIKULTURA	
	HORTICULTURE	
5.1.1	Luas Panen Tanaman Sayuran dan Buah-buahan Semusim Menurut Jenis Tanaman di Barangin (ha) 2018 - 2021 <i>Harvested Area of Seasonal Vegetables and Fruits by Kind of Plant in Barangin Subdistrict (ha), 2018-2021</i>	87

5.1.2	Produksi Tanaman Sayuran dan Buah-buahan Semusim Menurut Jenis Tanaman di Barangin (ha) 2018 - 2021 <i>Production of Seasonal Vegetables and Fruits by Kind of Plant in Barangin Subdistrict (ha), 2018-2021</i>	88
5.1.3	Luas Panen Tanaman Biofarmaka Menurut Jenis Tanaman di Barangin (m3) 2018 - 2021 <i>Harvested Area of Medicinal Plants by Kind of Plant in Barangin Subdistrict (ha), 2018-2021</i>	89
5.1.4	Produksi Tanaman Biofarmaka Menurut Jenis Tanaman di Barangin (ha) 2018 - 2021 <i>Production of Medicinal Plants by Kind of Plant in Barangin Subdistrict (ha), 2018-2021</i>	90
5.1.5	Produksi Buah-Buahan dan Sayuran Tahunan Menurut Jenis Tanaman di Kecamatan Barangin (kuintal), 2018 - 2021 <i>Production of Annual Fruits and Vegetables by Kind of Plant in Barangin Subdistrict (quintal), 2018-2021</i>	91
5.2	TANAMAN PANGAN FOOD CROPS	
5.2.1	Luas Sawah di Kecamatan Barangin Dirinci Menurut Desa dan Jenis Pengairan (Irigasi), 2021 <i>Rice Field Area by Village and Type of Irrigation in Barangin Subdistrict, 2021</i>	92
5.2.2	Luas Panen dan Produksi Padi Sawah serta Padi Ladang di Kecamatan Barangin Dirinci Menurut Bulan, 2021 <i>Harvest Area and Production of Paddy by Month in Barangin Subdistrict, 2021</i>	93
5.2.3	Luas Panen dan Produksi Tanaman Palawija di Kecamatan Barangin Dirinci Menurut Bulan, 2021 <i>Harvest Area and Production of Palawija by Month in Barangin Subdistrict, 2021</i>	94

**5.3 PERKEBUNAN
ESTATE CROPS**

5.3.1 Luas Lahan dan Produksi Tanaman Perkebunan di Kecamatan Barangin Dirinci Menurut Jenis Komoditi, 2021
Harvest Area and Plant Production of Estate Crops by Type of Commodity in Barangin Subdistrict, 2021 96

**5.4 PETERNAKAN
LIVESTOCK**

5.4.1 Jumlah Ternak Besar/Kecil di Kecamatan Barangin Dirinci Menurut Desa dan Jenis Ternak (Ekor), 2021
Livestock Population by Village and Type of Livestock in Barangin Subdistrict, 2021 97

5.4.2 Jumlah Pemetongan Ternak Besar/Kecil di Kecamatan Barangin Dirinci Menurut Desa dan Jenis Ternak (Ekor), 2021
Meat Production of Livestock by Village and Type of Livestock in Barangin Subdistrict, 2021 98

5.4.3 Jumlah Populasi Unggas di Kecamatan Barangin Dirinci Menurut Desa dan Jenis Unggas (Ekor), 2021
Number of Poultry Population by Village and Type of Poultry in Barangin Subdistrict, 2021 99

5.4.4 Jumlah Vaksinasi yang Diberikan kepada Hewan Peliharaan di Kecamatan Barangin Dirinci Menurut Jenis Vaksin, 2017-2021
Number of Vaccine Give to Animals by Type of Vaccine in Barangin Subdistrict, 2017 - 2021 100

5.4.5 Luas Areal dan Produksi Ikan di Kecamatan Barangin Dirinci Menurut Jenis Budidaya, 2021
Total Area and Fish Production by Type of Cultivation in Barangin Subdistrict, 2021 101

6.	PARIWISATA, TRANSPORTASI, DAN KOMUNIKASI/TOURISM, TRANSPORTATION, AND COMMUNICATION	
6.1	PARIWISATA TOURISM	
6.1.1	Jumlah Sarana Akomodasi Menurut Desa/Kelurahan dan Jenis Akomodasi di Kecamatan Barangin, 2021 <i>Number of Accomodation Facilities by Villages/Kelurahan and Type of Accomodation in Barangin Subdistrict, 2021</i>	111
6.2	TRANSPORTASI TRANSPORTATION	
6.2.1	Prasarana dan Sarana Transportasi Antar Desa/Kelurahan Menurut Desa/Kelurahan di Kecamatan Barangin, 2021 <i>Inter-Villages/Kelurahan Transportation Infrastructure and Facilities by Villages/Kelurahan in Barangin Subdistrict, 2021</i>	112
6.2.2	Data Prasarana Jembatan di Kecamatan Barangin, 2021 <i>Inter-Villages/Kelurahan Transportation Infrastructure and Facilities by Villages/Kelurahan in Barangin Subdistrict, 2021</i>	114
6.3	KOMUNIKASI COMMUNICATION	
6.3.1	Keberadaan Kantor Pos/Pos Pembantu/Rumah Pos, Pos Keliling, dan Perusahaan/Agen Jasa Ekspedisi Swasta Menurut Desa/Kelurahan di Kecamatan Barangin, 2021 <i>Number of Post Office/Subsidiary of Post Office, Mobile Portal Service, Private Expedition Service Company by Villages/Kelurahan in Barangin Subdistrict, 2021</i>	116
6.3.2	Jumlah Menara Telepon seluler dan Operator Layanan Komunikasi Telepon Seluler Menurut Desa/Kelurahan di Kecamatan Barangin, 2021 <i>Number of Base Transceiver Station (BTS) and Cellular Phone Communication Service Operators by Villages/Kelurahan in Barangin Subdistrict, 2021</i>	117

6.3.3	Kekuatan Sinyal Telepon Seluler dan Jenis Sinyal Internet Telepon Seluler Menurut Desa/Kelurahan di Kecamatan Barangin, 2021 <i>The Strenght of Celular Phone Signal by Villages/Kelurahan in Barangin Subdistrict, 2021</i>	118
6.3.4	Jumlah Surat yang Dikirim dan Diterima di Kecamatan Barangin Dirinci Menurut Jenis Pengiriman, 2021 <i>Number of Letters Sent and Received by Type of Service in Barangin Subdistrict, 2021</i>	119
6.4	POTENSI DESA LAINNYA OTHER OF VILLAGE	
6.4.1	Banyaknya Desa Menurut Penggunaan Fasilitas Tempat Buang Air Sebagian Besar Keluarga di Kecamatan Barangin, 2019 - 2021 <i>Number of Villages According to the Use of Defacation Facilities for Most Families in Barangin Subdistrict, 2019 - 2021</i>	120
6.4.2	Banyaknya Embung Desa Menurut Desa di Kecamatan Barangin, 2020 dan 2021 <i>Number of Villages Embungs According to Village in Barangin Subdistrict, 2019 - 2021</i>	121
7.	PERBANKAN, KOPERASI, DAN PERDAGANGAN/BANKING, COOPERATIVE, AND TRADE	
7.1	Banyaknya Sarana Lembaga Keuangan Bank Menurut Desa/Kelurahan dan Jenis Bank di Kecamatan Barangin, 2021 <i>Number of Bank by Villages/Kelurahan and Type of Bank in Barangin Subdistrict, 2021</i>	129
7.2	Banyaknya Koperasi Aktif Menurut Menurut Desa/Kelurahan dan Jenis Koperasi di Kecamatan Barangin, 2021 <i>Number of Cooperative by Villages/Kelurahan and Type of Cooperative in Barangin Subdistrict, 2021</i>	130
7.3	Banyaknya Sarana Perdagangan Menurut Desa/Kelurahan dan Jenis Sarana Perdagangan di Kecamatan Barangin, 2021 <i>Number of Trade Facilities by Villages/Kelurahan and Type of Trade Facilities in Barangin Subdistrict, 2021</i>	132

7.4	Target dan Realisasi Pajak Bumi dan Bangunan (PBB) di Kecamatan Barangin Dirinci Menurut Desa, 2021 <i>Target and Realization of Land and Building Tax (PBB) Barangin Subdistrict by Village, 2021</i>	134
-----	---	-----

<https://sawahluntokota.bps.go.id>

DAFTAR GAMBAR/LIST OF FIGURES

		Halaman <i>Page</i>
1.1	Persentase Luas Kecamatan Barangin Dirinci menurut Desa (%), 2021 <i>Percentage of Total Area by Village in Barangin (%), 2021</i>	7
1.2	Persentase Luas Tanah/Lahan di Kecamatan Barangin Dirinci Menurut Penggunaannya, 2021 <i>Percentage of Total Area by The Land Use in Barangin Subdistrict, 2021</i>	8
2.1	Perolehan Suara Enam Partai Terbesar di Kecamatan Barangin untuk Keanggotaan DPRD Tk. II Kota Sawahlunto, Hasil Pemilihan Umum periode 2019-2024 <i>Most of the Votes Acquired by Six Political Parties in Barangin Subdistrict for Refional House of Representatives Membership Tk.II in Sawahlunto Municipality, General Election Result 2019-2024</i>	21
2.2	Jumlah Pegawai Negeri Sipil Kantor Kecamatan Barangin Dirinci Menurut Tingkat Pendidikan dan Jenis Kelamin, 2021 <i>Number of Civil Servants in Barangin Subdistrict Office by Education Level and Gender, 2021</i>	22
3.1	Jumlah Penduduk Menurut Desa/Kelurahan dan Jenis Kelamin di Kecamatan Barangin, 2021 <i>Number of Population by Village/Kelurahan and Gender in Barangin Subdistrict, 2021</i>	40
3.2	Kepadatan Penduduk Menurut Desa/Kelurahan dan Jenis Kelamin di Kecamatan Barangin, 2021 <i>Population Density by Village/Kelurahan and Gender in Barangin Subdistrict, 2021</i>	41
4.1	Jumlah Tempat Peribadatan Menurut Desa/Kelurahan di Kecamatan Barangin, 2021 <i>Number of Worship Places by Villages/Kelurahan in Barangin Subdistrict, 2021</i>	56

4.2	Banyaknya Keluarga Menurut Desa/Kelurahan dan Jenis Pengguna Listrik PLN di Kecamatan Barangin, 2021 <i>Number of Family by Villages/Kelurahan and Type of Electricity Consumer of State Electricity Company in Barangin Subdistrict, 2021</i>	57
5.1	Luas Panen dan Produksi Padi Sawah serta Padi Ladang di Kecamatan Barangin Dirinci Menurut Bulan, 2021 <i>Harvest Area and Production of Paddy by Month in Barangin Subdistrict, 2021</i>	86
5.2	Jumlah Ternak Besar/Kecil di Kecamatan Barangin Dirinci Menurut Desa dan Jenis Ternak (Ekor), 2021 <i>Livestock Population by Village and Type of Livestock in Barangin Subdistrict, 2021</i>	87
6.1	Panjang Jembatan di Kecamatan Barangin (m),2021 <i>Bridge Length in Barangin Subdistrict (m),2021</i>	109
6.2	Jumlah Menara Telepon seluler dan Operator Layanan Komunikasi Telepon Seluler Menurut Desa/Kelurahan di Kecamatan Barangin, 2021 <i>Number of Base Transceiver Station (BTS) and Cellular Phone Communication Service Operators by Villages/Kelurahan in Barangin Subdistrict, 2021</i>	110
7.1	Target dan Realisasi Pajak Bumi dan Bangunan (PBB) di Kecamatan Barangin Dirinci Menurut Desa, 2021 <i>Target and Realization of Land and Building Tax (PBB) Barangin Subdistrict by Village, 2021</i>	128

PENJELASAN UMUM/EXPLANATORY NOTES

Tanda-tanda, satuan-satuan, dan lain-lainnya yang digunakan dalam publikasi ini adalah sebagai berikut:

Symbols, measurement units, and acronyms which are used in this publication, are as follows:

1. TANDA-TANDA/SYMBOLS

Data tidak tersedia/ <i>Data not available</i>	: ...
Tidak ada atau nol / <i>Null or zero</i>	: -
Data dapat diabaikan/ <i>Data negligible</i>	: 0
Tanda decimal/ <i>Decimal point</i>	: ,
Data tidak dapat ditampilkan/ <i>Not applicable</i>	: NA
Angka estimasi/ <i>Estimated figures</i>	: e
Angka diperbaiki/ <i>Revised figures</i>	: r
Angka sementara/ <i>Preliminary figures</i>	: x
Angka sangat sementara/ <i>Very preliminary figures</i>	: xx
Angka sangat sangat sementara/ <i>Very very preliminary figures</i>	: xxx

2. SATUAN/UNITS

barel/ <i>barrel</i>	: 158,99 liter/ <i>litres</i> = 1/6,2898 m ³
hektar (ha)/ <i>hectare (ha)</i>	: 10 000 m ²
kilometer (km)/ <i>kilometres (km)</i>	: 1 000 meter/ <i>meters (m)</i>
knot/ <i>knot</i>	: 1,8523 km/jam (<i>km/hour</i>)
kuintal/ <i>quintal</i>	: 100 kg
KWh	: 1 000 Watt <i>hour</i>
MWh	: 1 000 KWh
liter (untuk beras)/ <i>litre (for rice)</i>	: 0,80 kg
MMSCF	: 1/35,3 m ³
metrik ton (m.ton)/ <i>metric ton (m. ton)</i>	: 0,98421 long ton = 1 000 kg
ons/ <i>ounce</i>	: 28,31 gram/ <i>grams</i>
ton	: 1 000 kg

Satuan lain: buah, dus, butir, helai/lembar, kaleng, batang, pulsa, ton kilometer (ton-km), jam, menit, persen (%).

Other units: unit, pack, pieces, sheet, tin, pulse, ton-kilometres(ton-km), hour, minute, percent (%).

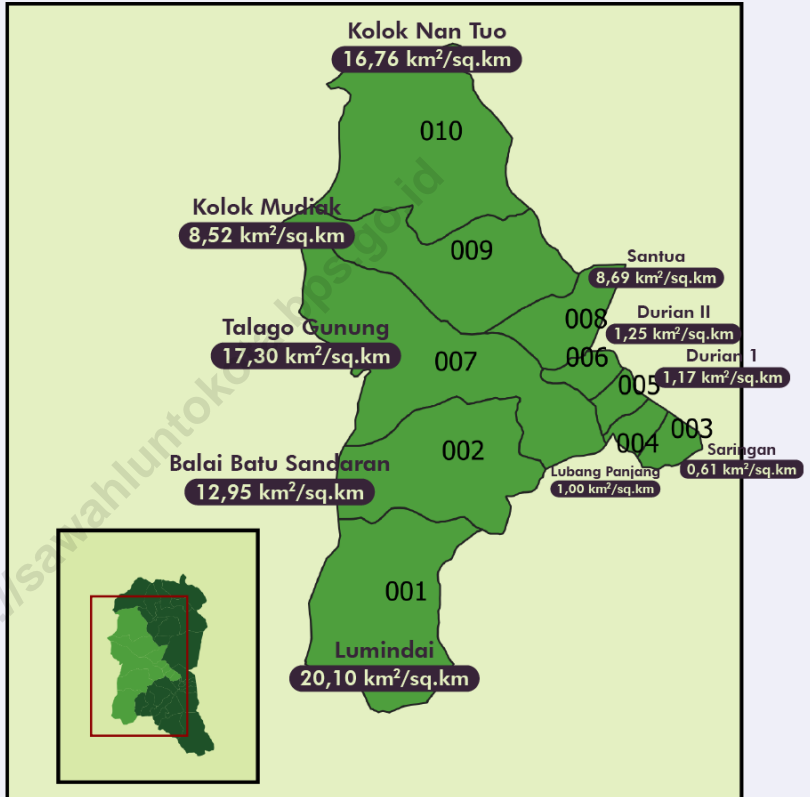
Perbedaan angka di belakang koma disebabkan oleh pembulatan angka.
The difference in decimal numbers is caused by rounding.

DAFTAR SINGKATAN/LIST OF ABBREVIATION

SI	: Stasiun Iklim/ <i>Climate Station</i>
SMPK	: Stasiun Meterologi Pertanian Khusus/ <i>Special Agricultural Meteorological Station</i>
t.t	: Tempat tidur/ <i>Bed</i>
BCG	: Bacillus Calmette Guerin
DPT	: Difteri, Pertusis, Tetanus/ <i>Diphtheria, Tetanus, and Pertussis</i>
TT	: Tetanus Toxoid
IOT	: Industri Obat Tradisional/ <i>Traditional Medicine Industry</i>
IKOT	: Industri Kecil Obat Tradisional/ <i>Traditional Medicine Small Industry</i>
Alkes	: Alat kesehatan/ <i>Health Kits</i>
PKRT	: Perbekalan Kesehatan Rumah tangga/ <i>Household Health Logistics</i>
Kompl	: Komplemen/ <i>Complement</i>
IRTP	: Industri Pangan Produksi Rumah Tangga/ <i>Foods Home Industry</i>
PBF	: Pedagang Besar Farmasi/ <i>Pharmacy Whole-seller</i>
GFK	: Gudang Farmasi Kab/Kota/Regency/ <i>Municipality Pharmacy Warehouse</i>
RB	: Rumah Bersalin/ <i>Delivery House</i>
Pustu	: Puskesmas pembantu/ <i>Auxiliary Public Health Center</i>
BP	: Balai Pengobatan/ <i>Polyclinic</i>
TPS	: Tempat Pembuangan Sampah Sementara / <i>landfill</i>
Jamkesmas	: Jaminan kesehatan masyarakat miskin/ <i>Poor public health insurance</i>
PJKMU	: Program Jaminan Kesehatan Masyarakat Umum/ <i>General Public Health Insurance Program</i>
SIUP	: Surat Ijin Usaha Perdagangan/ <i>Trading Permission Letter</i>
TDP	: Tanda Daftar Perusahaan/ <i>Company Registration Identity</i>
API	: Angka Pengenal Importir/ <i>Importer's Identity Number</i>

Luas Desa/Kelurahan di Kecamatan Barangin 2021

Total Area of Villages/Kelurahan in Barangin Subdistrict 2021



Skala 1:175879

0 1 2 km



Sumber:

1. Peta Batas Desa
2. Wilayah Kerja Statistik-BPS

LEGENDA

- 001 : Lumindai
- 002 : Balai Batu Sandaran
- 003 : Saringan
- 004 : Lubang Panjang
- 005 : Durian I
- 006 : Durian II
- 007 : Talago Gunung
- 008 : Santua
- 009 : Kolok Mudiak
- 010 : Kolok Nan Tuo

PENJELASAN TEKNIS

1. Data keadaan geografis dikumpulkan dari Badan Pertanahan Nasional Kota Sawahlunto dan Kantor Kecamatan Silungkang.
2. Secara astronomis, Kecamatan Silungkang terletak antara 100,4° BT, 0,41 ° LS.
3. Berdasarkan posisi geografis, Kecamatan Silungkang berbatasan dengan Kecamatan Lembah Segar di sebelah utara. Di sebelah selatan dan barat berbatasan dengan Kecamatan IX Koto Sei Lasi, Kabupaten Solok. Di sebelah timur berbatasan dengan Kecamatan Kupitan, Kabupaten Sijunjung.
4. Kecamatan Silungkang merupakan kecamatan terkecil di Kota Sawahlunto, dengan luas 32,93 Km² atau 12,04 persen dari luas Kota Sawahlunto.
5. Kecamatan Silungkang terdiri dari 5 (lima) desa, yaitu Desa Silungkang Oso, Desa Taratak Boncah, Desa Muaro Kalaban, Desa Silungkang Tigo, dan Desa Silungkang Duo. Desa dengan luas terkecil adalah Desa Silungkang Duo dengan luas 4,22 Km² atau 12,81 persen dari luas Kecamatan Silungkang. Desa terluas adalah Desa Muaro Kalaban dengan luas 8,58 Km² atau 26,05 persen dari luas Kecamatan Silungkang.

TECHNICAL NOTES

1. *Geographical data were collected from the National Land Agency of Sawahlunto Municipality and the Silungkang Subdistrict Office.*
2. *Astronomically, the Silungkang District is located between 100.4° East, 0.41° South.*
3. *Based on geographical position, Silungkang Subdistrict is bordered by Lembah Segar Subdistrict in the north. In the south and west bordering Subdistrict IX Koto Sei Lasi, Solok Regency. In the east it is bordered by Kupitan Subdistrict, Sijunjung Regency.*
4. *Silungkang Subdistrict is the smallest subdistrict in Sawahlunto Municipality, with an area of 32.93 Km² or 12.04 percent of Sawahlunto Municipality area.*
5. *Silungkang Subdistrict consists of 5 (five) villages, namely Silungkang Oso, Taratak Boncah, Muaro Kalaban, Silungkang Tigo, and Silungkang Duo. The village with the smallest area is Desa Silungkang Duo with an area of 4.22 Km² or 12.81 percent of the area of Silungkang Subdistrict. The largest village is Muaro Kalaban Village with an area of 8.58 Km² or 26.05 percent of the area of Silungkang Subdistrict.*

ULASAN

Posisi astronomis Kecamatan Barangin terletak pada 100.47 ° Bujur Timur dan 0.46 ° Lintang Selatan. Kecamatan Barangin tercatat memiliki luas wilayah sekitar 88,55 Km², dan ketinggian dari permukaan laut maksimum 785 meter dan minimum 261 meter.

Kecamatan Barangin berbatasan langsung dengan beberapa kecamatan, diantaranya, sebelah Utara dengan Kecamatan Talawi , sebelah Selatan dengan Kec. IX Koto Sungai Lasi, Kab. Solok, sebelah Barat dengan Kec. X Koto Diatas, Kab. Solok , dan sebelah Timur dengan Kec. Talawi.

Sampai akhir tahun 2021 Kecamatan Barangin terdiri dari 10 (sepuluh) desa/kelurahan definitif, dimana Desa Lumindai memiliki wilayah paling luas, yakni 20,10 Km², sedangkan Desa Saringan memiliki luas terkecil, yakni 0,61 Km².

Desa/Kelurahan di Kecamatan Barangin yang memiliki jarak paling dekat dengan Kantor Balaikota adalah Kelurahan Lubang Panjang dengan jarak 0,6 Km, dan yang paling jauh adalah Desa Lumindai dengan jarak 14,3 Km.

Sebagian besar Lahan di Kecamatan Barangin pada tahun 2021 digunakan untuk Kebun Campuran, dengan persentase 38 %, Sawah 18%,

DESCRIPTION

The astronomical position of Barangin Subdistrict is located at 100.47 East Longitude and 0.46 South Latitude. Barangin Subdistrict is recorded to have an area of about 88.55 Km², and a maximum height from sea level of 785 meters and a minimum of 261 meters.

Barangin Subdistrict is directly adjacent to several Subdistricts, including, in the north with Talawi Subdistrict, in the south with Kec. IX Koto Sungai Lasi, Solok Regency, west of the X Koto Subdistrict Above, Solok Regency , and to the east with Talawi Subdistrict.

Until the end of 2021 Barangin Subdistrict consists of 10 (ten) definitive villages/kelurahan, of which Lumindai Village has the widest area, which is 20.10 Km², while Saringan Village has the smallest area, which is 0.61 Km².

The village/kelurahan in Barangin Subdistrict that has the closest distance to the Municipality Hall Office is Lubang Panjang Village with a distance of 0.6 Km, and the furthest is Lumindai Village with a distance of 14.3 Km.

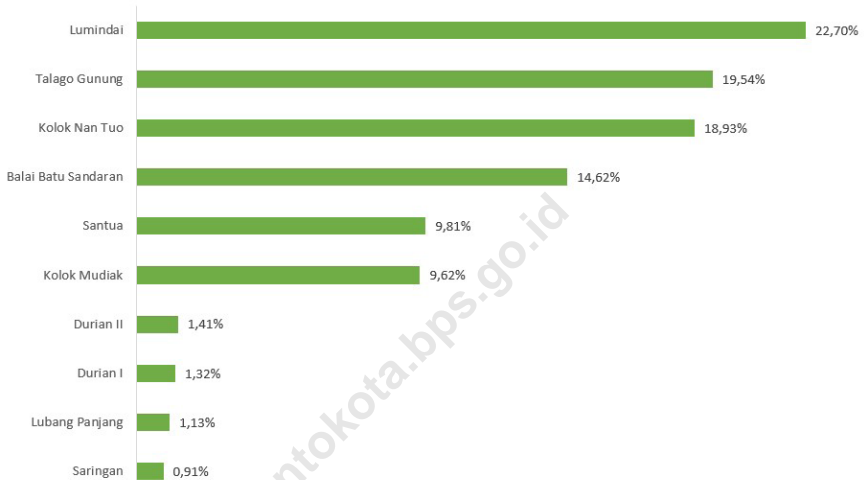
Most of the land in Barangin Subdistrict in 2021 is used for mixed gardens, with a percentage of 38%, rice fields 18% and forest 18%. While a small portion is used for 1% Coal Addition.

dan Hutan 18%. Sedangkan Sebagian kecilnya digunakan untuk Tambahg Batu Bara 1%.

<https://sawahluntokota.bps.go.id>

Gambar 1.1
Figures

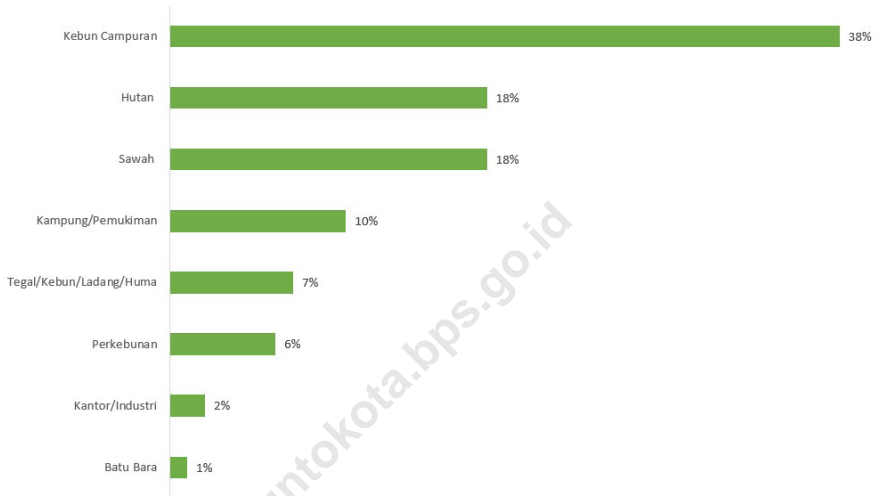
Persentase Luas Kecamatan Barangin Dirinci menurut Desa (%), 2021
Percentage of Total Area by Village in Barangin (%), 2021



Sumber/Source : Kantor Kecamatan Barangin
Barangin Subdistrict Office

Gambar 1.2
Figures

Persentase Luas Tanah/Lahan di Kecamatan Barangin Dirinci Menurut Penggunaannya, 2021
Percentage of Total Area by The Land Use in Barangin Subdistrict, 2021



Sumber/Source: Badan Pertanahan Nasional Kota Sawahlunto
National Land Agency Sawahlunto Municipality

1.1 KEADAAN GEOGRAFI GEOGRAPHY CONDITION

Tabel 1.1.1 Luas Daerah Menurut Desa/Kelurahan di Kecamatan Barangin, 2021
Table *Total Area by Villages/Kelurahan in Barangin Subdistrict, 2021*

Desa/Kelurahan <i>Village/Kelurahan</i>	Ibukota Desa <i>Capital of Village</i>	Luas <i>Total Area</i> (km ² /sq.km)	Persentase terhadap Luas <i>Percentage to Subdistrict Area</i>
(1)	(2)	(3)	(4)
Lumindai	Lumindai	20,10	22,70
Balai Batu Sandaran	Kajai	12,95	14,62
Saringan	Kebun Jati	0,61	0,91
Lubang Panjang	Lubang Panjang	1,00	1,13
Durian I	Kampung Surian	1,17	1,32
Durian II	Sungai Durian	1,25	1,41
Talago Gunung	Guguk Balang	17,30	19,54
Santua	Santua	8,69	9,81
Kolok Mudiak	Kolok Mudiak	8,52	9,62
Kolok Nan Tuo	Kolok Nan Tuo	16,76	18,93
Kecamatan Barangin		88,55	100,00

Sumber/Source : Kantor Kecamatan Barangin
Silungkang Subdistrict Office

Tabel 1.1.2 Jarak ke Ibukota Kecamatan, Ibukota Kabupaten/ Kota, dan Ibu Kota Provinsi Menurut Desa/Kelurahan di Kecamatan Barangin (km), 2021
Distance to the Subdistrict Capital, Regency/Municipal Capital, and Province Capital by Villages/Kelurahan in Barangin Subdistrict (km), 2021

Desa Village	Jarak Ke Kantor (km) Distance to the Office (km)		
	Kecamatan Subdistrict	Balaikota Town Hall	Gubernur Governor
(1)	(2)	(3)	(4)
Lumindai	14,5	14,3	110,5
Balai Batu Sandaran	12,3	12,1	112,7
Saringan	6,4	2,3	98,3
Lubang Panjang	4,1	0,6	99,9
Durian I	3,5	1,1	100,5
Durian II	2,1	2,1	101,5
Talago Gunung	5,3	4,5	102,8
Santua	1,7	4,2	102,4
Kolok Mudiak	2,7	7,4	106,8
Kolok Nan Tuo	4,5	9,2	110,3

Sumber/Source : Kantor Kecamatan Barangin
Barangin Subdistrict Office

Tabel
Table 1.1.3

Letak Geografis, Batas Daerah, Luas Wilayah, Temperatur, Ketinggian dari Permukaan Laut dan Sungai di Kecamatan Barangin, 2021
Geographical Location, Regional Boundary, Total Area, Temperature, Height by Sea and River Level in Barangin Subdistrict (km), 2021

Uraian <i>Description</i>		Keterangan <i>Information</i>
(1)	(2)	
1.	Letak Geografis	100.47 ° BT 0.46 ° LS
2.	Batas Daerah	
	Sebelah Utara	Kecamatan Talawi
	Sebelah Selatan	Kec. IX Koto Sungai Lasi, Kab. Solok
	Sebelah Barat	Kec. X Koto Diatas, Kab. Solok
	Sebelah Timur	Kecamatan Talawi
3.	Luas	88,55 Km ²
4.	Temperatur	Maksimum 27,9 ° C Minimum 22,5 ° C
5.	Ketinggian dari Permukaan Laut	Maksimum 785 meter Minimum 261 meter
6.	Sungai	1. Batang Malakutan 2. Batang Sumpahan

Sumber/Source : Kantor Kecamatan Barangin
Silungkang Subdistrict Office

Tabel 1.1.4 **Persentase Luas Lahan di Kecamatan Barangin Dirinci Menurut Penggunaannya, 2021**
Table **Percentage of Total Area by Land Use in Barangin Subdistrict, 2021**

Jenis Penggunaan <i>Type of use</i>	Persentase (%) <i>Percentage (%)</i>
(1)	(2)
Kampung/Pemukiman	10,00
Kantor/Industri	2,00
Sawah	18,00
Tegal/Kebun/Ladang/Huma	7,00
Kebun Campuran	38,00
Perkebunan	6,00
Hutan	18,00
Semak/Alang-Alang	-
Kolam/Tebat/Empang/Danau	-
Tanah Terbuka/Tandus/Rusak	-
Taman Rekreasi/Olah Raga	-
Batu Bara	1,00
Rumah Sakit	-
PLTU	-
Jumlah/Total	100,00

Sumber/Source: Badan Pertanahan Nasional Kota Sawahlunto
National Land Agency Sawahlunto Municipality

Tabel 1.1.5
Table

**Status Pemilikan Tanah Dirinci Menurut Jenis Hak di
Kecamatan Barangin, 2021**
*Land Ownership Status by Type of Right in Barangin
Subdistrict, 2021*

Jenis Status Hak <i>Type of right status</i>	Jumlah <i>Total</i>
(1)	(2)
Hak Milik	2 747
Hak Guna Bangunan	681
Hak Pakai	120
Hak Pengelolaan	-
Hak Guna Usaha	-
Jumlah/Total	3 548

Sumber/Source: Badan Pertanahan Nasional Kota Sawahlunto
National Land Agency Sawahlunto Municipality

Tabel 1.1.6 **Pembuatan Sertifikat Tanah di Kecamatan Barangin Menurut Jenis Sertifikat, 2021**
Number of Land Certificate Has Made by Type of Certificate in Barangin Subdistrict, 2021

Jenis Sertifikat <i>Type of Certificate</i>	Jumlah <i>Total</i>
(1)	(2)
Hak Milik	70
Hak Guna Bangunan	29
Hak Pakai	-
Hak Pengelolaan	-
Hak Guna Usaha	-
Jumlah /Total	99

Sumber/Source: Badan Pertanahan Nasional Kota Sawahlunto
 National Land Agency Sawahlunto Municipality

2

Pemerintahan *Government*

Jumlah PNS Kantor Kecamatan Barangin 2021

Civil Servant in Barangin Subdistrict Office 2021



Laki-laki
Male **4**

Perempuan
Female **10**

Jumlah PNS Kantor Kecamatan Barangin Menurut Tingkat Pendidikan 2021

Civil Servant in Barangin Subdistrict Office By Education Level 2021



SD dan SLTP
sederajat

Primary School and
Junior High School

-

Orang
Person

SLTA
sederajat

Senior High School

5

Orang
Person

D1, D2,
dan D3

D1, D2, and D3

1

Orang
Person

S1, S2,
dan S3

S1, S2, and S3

8

Orang
Person

PENJELASAN TEKNIS

1. Data Pemerintahan dikumpulkan dari Kantor Kecamatan Silungkang dan Komisi Pemilihan Umum Kota Sawahlunto.
2. Anggota Dewan Perwakilan Rakyat Daerah (DPRD) dipilih melalui pemilihan umum (pemilu) dan dilantik dalam masa jabatan lima tahun.
3. Susunan Pemerintahan Republik Indonesia terdiri dari presiden, wakil presiden, lembaga tinggi negara, kementerian, setingkat menteri, dan Lembaga Pemerintahan Non Kementerian (LPNK).

TECHNICAL NOTES

1. *Government data collected from office Silungkang Subdistrict and General Election Commisisions of Sawahlunto Municipality*
2. *A member of regional legislative chosen by general election and sworn in a term of five years.*
3. *Structure of government the republic of Indonesia consist of President, Vice President, State Institution, Ministry, Ministerial Level, and Non ministerial government (LPNK).*

ULASAN**DESCRIPTION**

Wilayah administratif Kecamatan Barangin terdiri dari 26 Dusun, 32 RT dan 13 RW. Satuan SLS di Desa Lumindai, Balai Batu Sandaran, Talago Gunung, Santua, Kolok Mudiak, Kolok nan Tuo adalah berupa Dusun, sedangkan pada Kelurahan Saringan, Lubang Panjang, Durian I, Durian II, satuan SLS nya berupa RT RW.

The administrative area of Barangin Subdistrict consists of 26 Hamlets, 32 RTs and 13 RWs. The SLS units in Lumindai Village, Balai Batu Sandaran, Talago Gunung, Santua, Kolok Mudiak, Kolok Nan Tuo are in the form of hamlets, while in Saringan Village, Lubang Panjang, Durian I, Durian II, the SLS units are RT RW.

Adapun Jumlah Pegawai Negeri Sipil di Pemerintah Daerah Kecamatan Barangin berjumlah 35 orang, 13 diantaranya laki-laki, dan 21 lainnya perempuan. Dimana, 10 orang berpendidikan SMA, 3 orang berpendidikan DIII, 4 orang berpendidikan DIV, 18 orang berpendidikan S1, dan 4 orang berpendidikan S2.

The number of civil servants in the Barangin Subdistrict Government is 35 people, 13 of them are male, and 21 are female. Where, 10 people with high school education, 3 people with DIII education, 4 people with DIV education, 18 people with S1 education, and 4 people with S2 education.

Pada hasil Pemilihan Umum periode 2019-2024, Perolehan Suara Terbesar untuk keanggotaan DPR Tk. II Kota Sawahlunto diduduki oleh Partai Golongan Karya dengan 1 794 suara, diikuti Partai Keadilan dan Persatuan Indonesia dengan 1 769 suara, Partai Demokrasi Indonesia Perjuangan 1 612 suara, partai Keadilan Sejahtera 1 129 suara, Partai Demokrat 1 062 suara, dan Partai Persatuan Pembangunan 873 suara.

In the results of the 2019-2024 general election, the largest vote gain for the membership of the DPR Tk. II Sawahlunto Municipality was occupied by the Golongan Karya Party with 1794 votes, followed by the Keadilan dan Persatuan Indonesia Party with 1769 votes, the Demokrasi Indonesia Perjuangan Party of Struggle with 1612 votes, the Keadilan Sejahtera Party with 129 votes, the Demokrat Party with 1 062 votes, and the Persatuan Pembangunan Party with 873 votes.

Untuk Pemilihan Umum periode 2019-2024, Perolehan Suara Terbesar untuk keanggotaan DPR Tk. I Kota Sawahlunto diduduki oleh Partai

For the 2019-2024 general election, the largest vote gain for the membership of the Lv.I DPR Sawahlunto Municipality was occupied by the Keadilan dan

Keadilan dan Persatuan Indonesia dengan 4 448 suara, diikuti Partai Kebangkitan Bangsa 1 384 suara, Partai Keadilan Sejahtera 743 suara, Partai Gerakan Indonesia Raya 667 suara, Partai Nasdem 651 suara, dan Partai Amanat Nasional 643 Suara.

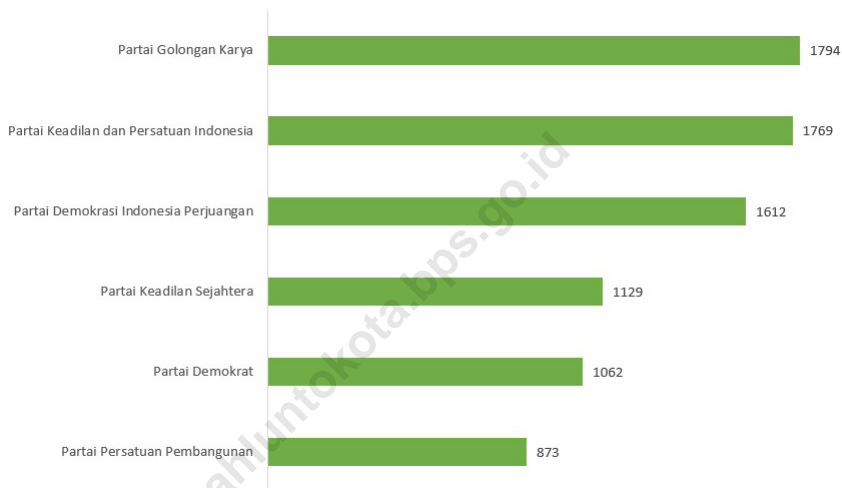
Sedangkan untuk Pemilihan Umum periode 2019-2024, Perolehan Suara Terbesar untuk keanggotaan DPR RI diduduki oleh Partai Nasdem dengan 1 802 suara, diikuti Partai Gerakan Indonesia Raya dengan 1 589 suara, Partai Amanat Nasional dengan 1 355 suara, Partai Keadilan Sejahtera dengan 1 115 suara, Partai Demokrasi Indonesia Perjuangan dengan 1 000 suara, dan Partai Golongan Karya dengan 956 suara.

Persatuan Indonesia Party with 4,448 votes, followed by the Kebangkitan Bangsa Party with 1 384 votes, the Keadilan Sejahtera Party with 743 votes, the Gerakan Indonesia Raya Party with 667 votes, the Nasdem Party with 651 votes, and the Amanat Nasional Party with 643 votes.

As for the 2019-2024 General Election, the largest vote gain for the DPR RI was occupied by the Nasdem Party with 1 802 votes, followed by the Gerakan Indonesia Raya Party with 1 589 votes, the Amanat Nasional Party with 1 355 votes, the Keadilan Sejahtera Party with 1 115 votes. , the Demokrasi Indonesia Perjuangan Party with 1 000 votes, and the Golongan Karya Party with 956 votes.

Gambar 2.1
Figures

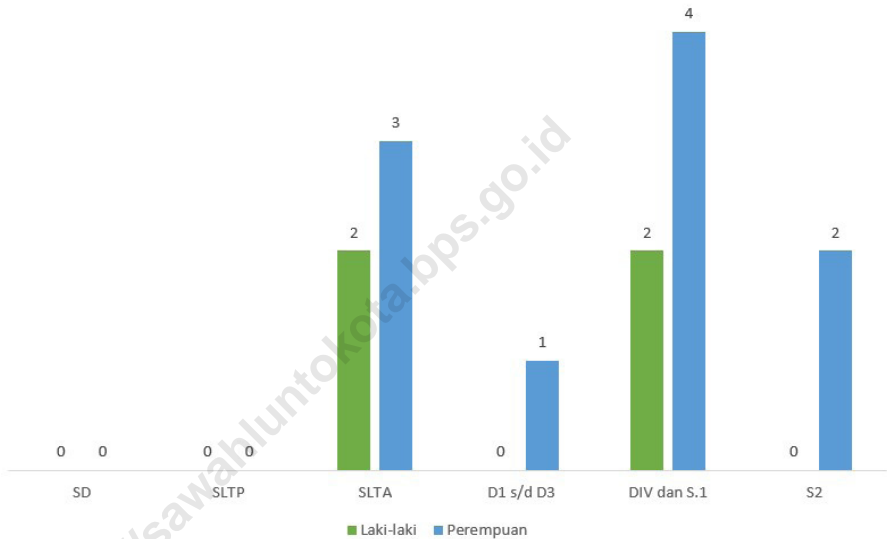
Perolehan Suara Enam Partai Terbesar di Kecamatan Barangin untuk Keanggotaan DPRD Tk. II Kota Sawahlunto, Hasil Pemilihan Umum periode 2019-2024
Most of the Votes Acquired by Six Political Parties in Barangin Subdistrict for Refional House of Representatives Membership Tk.II in Sawahlunto Municipality, General Election Result 2019-2024



Sumber/Source : KPU Kota Sawahlunto
General Election Commissions Sawahlunto Municipality

Gambar 2.2
Figures

Jumlah Pegawai Negeri Sipil Kantor Kecamatan Barangin Dirinci Menurut Tingkat Pendidikan dan Jenis Kelamin, 2021
Number of Civil Servants in Barangin Subdistrict Office by Education Level and Gender, 2021



Sumber/Source: Kantor Kecamatan Barangin
Barangin Subdistrict Office

2.1 WILAYAH ADMINISTRATIF ADMINISTRATIVE AREA

Tabel 2.1.1 Jumlah Rukun Warga (RW), Rukun Tetangga (RT), dan Dusun Menurut Desa/Kelurahan di Kecamatan Barangin, 2021
Number of Rukun Warga, Rukun Tetangga, and Sub Village by Villages'/Kelurahan in Barangin Subdistrict, 2021

Desa Village	Jumlah RT Total RT	Jumlah RW Total RW	Jumlah Dusun Total Sub Village
(1)	(2)	(3)	(4)
Lumindai	-	-	5
Balai Batu Sandaran	-	-	3
Saringan	11	5	-
Lubang Panjang	7	2	-
Durian I	6	2	-
Durian II	8	4	-
Talago Gunung	-	-	4
Santua	-	-	5
Kolok Mudiak	-	-	4
Kolok Nan Tuo	-	-	5
Jumlah	32	13	26

Sumber/Source: Kantor Kecamatan Barangin
Barangin Subdistrict Office

Tabel
Table 2.1.2

Nama Desa dan Dusun di Kecamatan Barangin, 2021
Name of Village and Sub Village in Barangin Subdistrict, 2021

Kelurahan/Desa Kelurahan/Village	Dusun/RT/RW Sub Village
(1)	(2)
1. Desa Lumindai	1. Pasar Hilir
	2. Pasar Mudik
	3. Siromai
	4. Guguak Bungo
	5. Batang Lunto
2. Desa Balai Batu Sandaran	1. Beringin
	2. Gunung
	3. Air Gantang
3. Kelurahan Saringan	11 RT 5 RW
4. Kelurahan Lubang Panjang	7 RT 2 RW
5. Kelurahan Durian I	6 RT 2 RW
6. Kelurahan Durian II	8 RT 4 RW

Bersambung/To Be Continued..

Lanjutan Tabel/*Continued Table 2.1.2*

Kelurahan/Desa Kelurahan/Village	Dusun/RT/RW Sub Village
(1)	(2)
7. Desa Talago Gunung	1. Koto
	2. Katapiang
	3. Guguak Balang
	4. Ladang Laweh
8. Desa Santua	1. Karang Anyar
	2. Padang Malintang
	3. Kampuang Baru
	4. Kayu Gadang
	5. Lembah Santua
9. Desa Kolok Mudiak	1. Tanjung Medan
	2. Sawah Panjang
	3. Tarusan
	4. Simpang
10. Desa Kolok Nan Tuo	1. Guguak Sumbayang
	2. Pulau
	3. Gunung Balai
	4. Malakutan
	5. Koto Baru

Sumber/*Source*: Kantor Kecamatan Barangin
Barangin Subdistrict Office

2.2 SUMBER DAYA MANUSIA HUMAN RESOURCES

Tabel 2.2.1 Jumlah Pegawai Negeri Sipil Menurut Desa/Kelurahan di Pemerintahan Daerah Kecamatan Barangin, 2021
Table Number of Civil Servants by Village/Kelurahan in the Regional Government of Barangin Subdistrict, 2021

Pemerintah Daerah Local Government	Jumlah Pegawai Negeri Sipil Number of Civil Servants
(1)	(2)
Kantor Desa Lumindai	-
Kantor Desa Balai Batu Sandaran	-
Kantor Kelurahan Saringan	5
Kantor Kelurahan Lubang Panjang	5
Kantor Kelurahan Durian I	6
Kantor Kelurahan Durian II	5
Kantor Desa Talago Gunung	-
Kantor Desa Santua	-
Kantor Desa Kolok Mudiak	-
Kantor Desa Kolok Nan Tuo	-
Kantor Kecamatan Barangin	14

Sumber/Source: Kantor Kecamatan Barangin
Barangin Subdistrict Office

Tabel 2.2.2
Table

**Jumlah Pegawai Negeri Sipil Pemerintah Daerah
Kecamatan Barangin Menurut Tingkat Pendidikan dan
Jenis Kelamin, 2021**
*Number of Civil Servants of Barangin Subdistrict
Government by Educational Level and Sex, 2021*

Tingkat Pendidikan <i>Educational Level</i>	Laki-Laki <i>Male</i>	Perempuan <i>Female</i>	Jumlah <i>Total</i>
(1)	(2)	(3)	(4)
Sekolah Dasar (SD) <i>Primary School</i>	-	-	-
SMP/Sederajat <i>Junior High School</i>	-	-	-
SMA/Sederajat <i>Senior High School</i>	5	5	10
Diploma I/Akta I <i>Diploma I/Akta I</i>	-	-	-
Diploma II/Akta II <i>Diploma II/Akta II</i>	-	-	-
Diploma III/Akta III <i>Diploma III/Akta III</i>	2	1	3
Diploma IV/Akta IV <i>Diploma IV/Akta IV</i>	-	-	-
S1/Sarjana <i>Under Graduate/Bachelor</i>	6	12	18
S2/Pasca Sarjana <i>Graduate</i>	1	3	4
S3/Doktor/Ph.D <i>Post Graduate</i>	-	-	-
Jumlah/Total	14	21	35

Sumber/Source: Kantor Kecamatan Barangin
Barangin Subdistrict Office

Tabel
Table 2.2.3

**Jumlah Pegawai Negeri Sipil Kantor Kecamatan Barangin
Dirinci Menurut Tingkat Pendidikan dan Jenis Kelamin,
2021**
*Number of Civil Servants in Barangin Subdistrict Office by
Education Level and Gender, 2021*

	Pendidikan <i>Education</i>	Jenis Kelamin <i>Gender</i>		Jumlah <i>Total</i>
		Laki-laki <i>Male</i>	Perempuan <i>Female</i>	
	(1)	(2)	(3)	(4)
1.	SD	-	-	-
2.	SLTP	-	-	-
3.	SLTA	2	3	5
4.	D1 s/d D3	-	1	1
5.	DIV dan S.1	2	4	6
6.	S.2	-	2	2
	Jumlah	4	10	14

Sumber/Source: Kantor Kecamatan Barangin
Barangin Subdistrict Office

Tabel 2.2.4
Table

Jumlah Pegawai Negeri Sipil Kantor Kecamatan Barangin Dirinci Menurut Golongan dan Jenis Kelamin, 2021
Number of Civil Servants in Barangin Subdistrict Office by Group and Gender Level and Gender, 2021

Golongan Group		Jenis Kelamin Gender		Jumlah Total
		Laki-laki Male	Perempuan Female	
(1)		(2)	(3)	(4)
1.	I	-	-	-
2.	II	2	1	3
3.	III	1	9	10
4.	IV	1	-	1
Jumlah		4	10	14

Sumber/Source: Kantor Kecamatan Barangin
Barangin Subdistrict Office

2.3 DEWAN PERWAKILAN RAKYAT DAERAH REGIONAL HOUSE OF REPRESENTATIVES

Tabel 2.3.1 Perolehan Suara Enam Partai Terbesar di Kecamatan Barangin untuk Keanggotaan DPRD Tk. II Kota Sawahlunto, Hasil Pemilihan Umum periode 2019-2024
Most of the Votes Acquired by Six Political Parties in Barangin Subdistrict for Refional House of Representatives Membership Tk.II in Sawahlunto Municipality, General Election Result 2019-2024

Nama Partai <i>Name of Partai</i>	Jumlah Suara <i>Total</i>
(1)	(2)
1. Partai Golongan Karya	1 794
2. Partai Keadilan dan Persatuan Indonesia	1 769
3. Partai Demokrasi Indonesia Perjuangan	1 612
4. Partai Keadilan Sejahtera	1 129
5. Partai Demokrat	1 062
6. Partai Persatuan Pembangunan	873
Jumlah	8 239

Sumber/Source : KPU Kota Sawahlunto
General Election Commissions Sawahlunto Municipality

Tabel 2.3.2
Table

Perolehan Suara Enam Partai Terbesar di Kecamatan Barangin untuk Keanggotaan DPRD Tk. I Kota Sawahlunto, Hasil Pemilihan Umum periode 2019-2024
Most of the Votes Acquired by Six Political Parties in Barangin Subdistrict for Refional House of Representatives Membership Tk.I in Sawahlunto Municipality, General Election Result 2019-2024

Nama Partai <i>Name of Partai</i>	Jumlah Suara <i>Total</i>
(1)	(2)
1. Partai Keadilan dan Persatuan Indonesia	4 448
2. Partai Kebangkitan Bangsa	1 384
3. Partai Keadilan Sejahtera	743
4. Partai Gerakan Indonesia Raya	667
5. Partai Nasdem	651
6. Partai Amanat Nasional	643
Jumlah	8 536

Sumber/Source : KPU Kota Sawahlunto
General Election Commissions Sawahlunto Municipality

Tabel 2.3.3
Table

Perolehan Suara Enam Partai Terbesar di Kecamatan Barangin untuk Keanggotaan DPR RI, Hasil Pemilihan Umum periode 2019-2024
Most of the Votes Acquired by Six Political Parties in Barangin Subdistrict for Indonesian House of Representatives Membership, General Election Result 2019-2024

Nama Partai Name of Partai	Jumlah Suara Total
(1)	(2)
1. Partai Nasdem	1 802
2. Partai Gerakan Indonesia Raya	1 589
3. Partai Amanat Nasional	1 355
4. Partai Keadilan Sejahtera	1 115
5. Partai Demokrasi Indonesia Perjuangan	1 000
6. Partai Golongan Karya	956
Jumlah	7 817

Sumber/Source : KPU Kota Sawahlunto
General Election Commissions Sawahlunto Municipality

3

Penduduk *Population*

Jumlah Penduduk Kecamatan Barangin 2021

Number of Population in Barangin Subdistrict 2021

Laki-laki
Male

10.461



Perempuan
Female

10.351



Kelahiran
Nativity

270 Orang
Person



Kematian
Mortality

104 Orang
Person



Penduduk Pindah
Population Migrations

420 Orang
Person



Penduduk Datang
Population Arrivals

390 Orang
Person

Kepadatan Penduduk Kecamatan Barangin 2021

Population Density in Barangin Subdistrict 2021

235,03 Jiwa/Km²
Soul/Km²

Sex Ratio Penduduk Kecamatan Barangin 2021

Sex Ratio in Barangin Subdistrict 2021

101,06



PENJELASAN TEKNIS

1. Rasio Jenis Kelamin adalah perbandingan antara jumlah penduduk laki-laki dengan jumlah penduduk perempuan pada suatu daerah dan waktu tertentu. Biasa dinyatakan dengan banyak penduduk laki-laki untuk 100 penduduk perempuan
2. Kepadatan penduduk adalah rata-rata banyaknya penduduk yang mendiami setiap 1 km persegi. Diperoleh dengan membagi jumlah penduduk dengan luas wilayah

TECHNICAL NOTES

1. *Gender Ratio is the ratio between the number of male population and female population in a certain area and time. Usually expressed as the number of male residents for 100 female residents*
2. *Population density is the average number of people inhabiting every 1 sq km. It is obtained by dividing the total population by the area*

<https://sawahluntokota.bps.go.id>

ULASAN

Jumlah penduduk Kecamatan Barangin pada tahun 2021 adalah sebanyak 20 812 jiwa, yang terdiri dari 10 461 laki-laki dan 10 351 perempuan dengan rasio jenis kelamin sebesar 101,06 artinya setiap 101 jiwa penduduk laki-laki terdapat 100 jiwa penduduk perempuan.

Kepadatan penduduk Kecamatan Barangin adalah sebesar 235,03 Jiwa/Km². Adapun kepadatan penduduk tertinggi di Kecamatan Barangin berada di Kelurahan Saringan sebesar 2 304,94 Jiwa/Km² sedangkan kepadatan penduduk terendah berada di Desa Balai Batu Sandaran, yaitu sebesar 57,61 Jiwa/Km².

Pada tahun 2021 terdapat total kelahiran sebanyak 270 kelahiran di Kecamatan Barangin, dimana 139 diantaranya berjenis kelamin laki-laki dan 131 lainnya berjenis kelamin perempuan. Adapun jumlah kelahiran terbanyak berada di Desa Santua, yaitu sebanyak 55 kelahiran.

Sedangkan, pada tahun 2021 tercatat sebanyak 104 kematian di Kecamatan Barangin. Dimana, 50 diantaranya berjenis kelamin laki-laki, dan 54 lainnya berjenis kelamin perempuan. Adapun jumlah kematian terbesar berada di Kelurahan Durian I, yaitu sebanyak 21 kematian.

DESCRIPTION

The population of Barangin Subdistrict in 2021 is 20 812 people, consisting of 10 461 men and 10 351 women with a sex ratio of 101.06 meaning that for every 101 male population there are 100 female residents.

The population density of Barangin Subdistrict is 235.03 people/km². The highest population density in Barangin Subdistrict is in Saringan Village at 2 304.94 People/Km² while the lowest population density is in Balai Batu Sandaran Village, which is 57.61 People/Km².

In 2021 there will be a total of 270 births in Barangin Subdistrict, of which 139 are male and 131 are female. The highest number of births was in Santua Village, which was 55 births.

Meanwhile, in 2021 there were 104 deaths in Barangin Subdistrict. Where, 50 of them are male and 54 are female. The largest number of deaths was in Durian I Village, which was 21 deaths.

For data on the number of residents coming to Barangin Subdistrict, there were 390 people, of which 216 were male and 174 were female. Meanwhile, the number of people moving from Barangin Subdistrict was 420 people, of which 216 were male and 204 female.

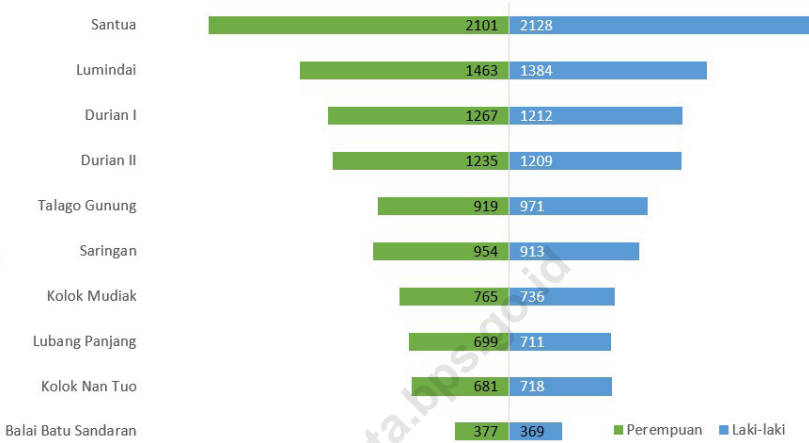
POPULATION

Untuk data jumlah penduduk datang di Kecamatan Barangin, tercatat sebanyak 390 Jiwa, dimana 216 diantaranya berjenis kelamin laki-laki dan 174 lainnya berjenis kelamin perempuan. Sedangkan jumlah pindah dari Kecamatan Barangin sebanyak 420 Jiwa, diantaranya 216 orang laki-laki dan 204 orang perempuan.

<https://sawahluntokota.bps.go.id>

Gambar 3.1
Figures

Jumlah Penduduk Menurut Desa/Kelurahan dan Jenis Kelamin di Kecamatan Barangin, 2021
Number of Population by Village/Kelurahan and Gender in Barangin Subdistrict, 2021



Sumber/Source: Dinas Kependudukan dan Pencatatan Sipil Kota Sawahlunto
Population and Civil Registration Service in Sawahlunto Municipality

Gambar 3.2
Figures

Kepadatan Penduduk Menurut Desa/Kelurahan dan Jenis Kelamin di Kecamatan Barangin, 2021
Population Density by Village/Kelurahan and Gender in Barangin Subdistrict, 2021



Sumber/Source: Dinas Kependudukan dan Pencatatan Sipil Kota Sawahlunto
Population and Civil Registration Service in Sawahlunto Municipality

Tabel 3.1
Table

Penduduk, Distribusi Persentase Penduduk, Kepadatan Penduduk, Rasio Jenis Kelamin Penduduk Menurut Desa/ Kelurahan di Kecamatan Barangin, 2021
Population, Percentage Distribution of Population, Population Density, and Population Sex Ratio by Villages/ Kelurahan in Barangin Subdistrict, 2021

Desa/Kelurahan Village/Kelurahan	Penduduk/Population		
	Laki-Laki/Male	Perempuan/Female	Jumlah/Total
(1)	(2)	(3)	(4)
Lumindai	1 463	1 384	2 847
Balai Batu Sandaran	377	369	746
Saringan	954	913	1 867
Lubang Panjang	699	711	1 410
Durian I	1 267	1 212	2 479
Durian II	1 235	1 209	2 444
Talago Gunung	919	971	1 890
Santua	2 101	2 128	4 229
Kolok Mudiak	765	736	1 501
Kolok Nan Tuo	681	718	1 399
Kecamatan Barangin	10 461	10 351	20 812

Bersambung/To Be Continued..

Lanjutan Tabel/Continued Table 3.1

Desa/Kelurahan Village/Kelurahan	Persentase Penduduk Percentage of Total Population	Kepadatan Penduduk (per Km ²) Population Density per sq.km	Rasio Jenis Kelamin Penduduk Population Sex Ratio
(1)	(5)	(6)	(7)
Lumindai	13,68	0,06	105,71
Balai Batu Sandaran	3,58	57,61	102,17
Saringan	8,97	2 304,94	104,50
Lubang Panjang	6,77	1 410,00	104,49
Durian I	11,91	2 118,80	98,31
Durian II	11,74	1 955,20	104,54
Talago Gunung	9,08	109,25	94,64
Santua	20,32	486,65	98,73
Kolok Mudiak	7,21	176,17	103,94
Kolok Nan Tuo	6,72	83,47	94,85
Kecamatan Barangin	100,00	235,03	101,06

Sumber/Source: Dinas Kependudukan dan Pencatatan Sipil Kota Sawahlunto
Population and Civil Registration Service in Sawahlunto Municipality

Tabel 3.2
Table

Jumlah Penduduk Menurut Kelompok Umur dan Jenis Kelamin di Kecamatan Barangin, 2021
Population by Age Groups and Sex Barangin Subdistrict, 2021

Kelompok Umur <i>Age Groups</i>	Jenis Kelamin/ <i>Sex</i>		
	Laki-Laki <i>Male</i>	Perempuan <i>Female</i>	Jumlah <i>Total</i>
(1)	(2)	(3)	(4)
0-4	831	743	1 574
5-9	911	893	1 804
10-14	948	903	1 851
15-19	934	866	1 800
20-24	868	811	1 679
25-29	786	790	1 576
30-34	691	671	1 362
35-39	773	763	1 536
40-44	742	680	1 422
45-49	670	706	1 376
50-54	585	652	1 237
55-59	611	619	1 230
60-64	443	480	923
65+	668	774	1 442
Kecamatan Barangin	10 461	10 351	20 812

Sumber/*Source*: Dinas Kependudukan dan Pencatatan Sipil Kota Sawahlunto
Population and Civil Registration Service in Sawahlunto Municipality

Tabel 3.3 Jumlah Pengurusan KTP dan KK di Kecamatan Barangin, 2021
Table Number of Indonesian Identity Card And Family Card Arrangement in Barangin Subdistrict, 2021

	Bulan Month	Jumlah Pengurusan KTP/ Number of Identity Cards Handled	Jumlah Pengurusan KK/ Number of Family Cards Handled
	(1)	(2)	(3)
1.	Januari	265	495
2.	Februari	168	254
3.	Maret	161	265
4.	April	144	237
5.	Mei	121	133
6.	Juni	171	226
7.	Juli	254	157
8.	Agustus	222	311
9.	September	332	263
10.	Oktober	54	157
11.	November	55	224
12.	Desember	32	172
	Jumlah/Total	1 979	2 894

Sumber/Source: Dinas Kependudukan dan Pencatatan Sipil Kota Sawahlunto
 Population and Civil Registration Service in Sawahlunto Municipality

Tabel 3.4
Table

Jumlah Kelahiran di Kecamatan Barangin Dirinci Menurut Desa dan Jenis Kelamin, 2021
Number of Birth in Barangin Subdistrict by Village and Gender, 2021

	Kelurahan/Desa Kelurahan/Village	Kelahiran Birth		Jumlah Total
		Laki-laki Male	Perempuan Female	
	(1)	(2)	(3)	(4)
1.	Lumindai	19	11	30
2.	Balai Batu Sandaran	8	7	15
3.	Saringan	12	11	23
4.	Lubang Panjang	6	13	19
5.	Durian I	16	13	29
6.	Durian II	17	20	37
7.	Talago Gunung	8	14	22
8.	Santua	28	27	55
9.	Kolok Mudiak	14	9	23
10.	Kolok Nan Tuo	11	6	17
	Jumlah/Total	139	131	270

Sumber/Source: Dinas Kependudukan dan Pencatatan Sipil Kota Sawahlunto
Population and Civil Registration Service in Sawahlunto Municipality

Tabel 3.5 Jumlah Kematian di Kecamatan Barangin Dirinci Menurut Desa dan Jenis Kelamin, 2021
Table *Number of Mortality in Barangin Subdistrict by Village and Gender, 2021*

	Kelurahan/Desa Kelurahan/Village	Kematian Mortality		Jumlah Total
		Laki-laki Male	Perempuan Female	
	(1)	(2)	(3)	(4)
1.	Lumindai	8	4	12
2.	Balai Batu Sandaran	3	7	10
3.	Saringan	5	6	11
4.	Lubang Panjang	2	3	5
5.	Durian I	7	14	21
6.	Durian II	10	2	12
7.	Talago Gunung	5	6	11
8.	Santua	4	9	13
9.	Kolok Mudiak	3	3	6
10.	Kolok Nan Tuo	3	0	3
	Jumlah/Total	50	54	104

Sumber/Source: Dinas Kependudukan dan Pencatatan Sipil Kota Sawahlunto
 Population and Civil Registration Service in Sawahlunto Municipality

Tabel 3.6
Table

Jumlah Penduduk Datang di Kecamatan Barangin Dirinci Menurut Desa dan Jenis Kelamin, 2021
Total Population Arrival in Barangin Subdistrict by Village and Gender, 2021

	Kelurahan/Desa <i>Kelurahan/Village</i>	Kedatangan <i>Arrival</i>		Jumlah <i>Total</i>
		Laki-laki <i>Male</i>	Perempuan <i>Female</i>	
	(1)	(2)	(3)	(4)
1.	Lumindai	20	15	35
2.	Balai Batu Sandaran	7	3	10
3.	Saringan	27	25	52
4.	Lubang Panjang	14	13	27
5.	Durian I	20	16	36
6.	Durian II	19	13	32
7.	Talago Gunung	27	16	43
8.	Santua	37	31	68
9.	Kolok Mudiak	25	21	46
10.	Kolok Nan Tuo	20	21	41
	Jumlah/Total	216	174	390

Sumber/Source: Dinas Kependudukan dan Pencatatan Sipil Kota Sawahlunto
Population and Civil Registration Service in Sawahlunto Municipality

Tabel
Table 3.7**Jumlah Penduduk Pindah dari Kecamatan Barangin
Dirinci Menurut Desa dan Jenis Kelamin, 2021**
**Total Population Migration from Barangin Subdistrict by
Village and Gender, 2021**

	Kelurahan/Desa <i>Kelurahan/Village</i>	Pindah <i>Migration</i>		Jumlah <i>Total</i>
		Laki-laki <i>Male</i>	Perempuan <i>Female</i>	
	(1)	(2)	(3)	(4)
1.	Lumindai	19	14	33
2.	Balai Batu Sandaran	8	8	16
3.	Saringan	33	35	68
4.	Lubang Panjang	19	12	31
5.	Durian I	28	34	62
6.	Durian II	20	25	45
7.	Talago Gunung	21	11	32
8.	Santua	43	29	72
9.	Kolok Mudiak	15	23	38
10.	Kolok Nan Tuo	10	13	23
	Jumlah/Total	216	204	420

Sumber/Source: Dinas Kependudukan dan Pencatatan Sipil Kota Sawahlunto
Population and Civil Registration Service in Sawahlunto Municipality

4

Sosial dan Kesejahteraan Rakyat *Social and Welfare*

Jumlah Sekolah di Kecamatan Barangin 2021

Number of School in Barangin Subdistrict 2021

SD
Primary School

10 Sekolah
School

MI
MI

- Sekolah
School

SD
Primary School

4 Sekolah
School

MI
MI

1 Sekolah
School

SMA
Senior High School

1 Sekolah
School

MA
MA

1 Sekolah
School

SMK
Vocational High School

1 Sekolah
School

PENJELASAN TEKNIS

1. Data pendidikan bersumber dari Dinas Pendidikan dan Kantor Kementerian Agama Kota Sawahlunto.
2. Sekolah adalah lembaga pendidikan formal yang dimulai dari pendidikan dasar, menengah dan tinggi. Pendidikan yang dicatat adalah pendidikan formal berdasarkan kurikulum Kementerian Pendidikan Nasional, termasuk pendidikan yang diselenggarakan oleh pondok pesantren dengan memakai kurikulum Kementerian Pendidikan Nasional, seperti Madrasah Ibtidaiyah (MI), Madrasah Tsanawiyah (MTs) dan Madrasah Aliyah (MA). Pondok Pesantren/ Madrasah Diniyah adalah sekolah yang tidak memakai kurikulum dari Kementerian Pendidikan Nasional.
3. Madrasah Ibtidaiyah adalah lembaga pendidikan berciri khas Islam pada jenjang sekolah dasar. Madrasah Tsanawiyah adalah lembaga pendidikan berciri khas Islam pada jenjang Sekolah Menengah Pertama, Madrasah Aliyah adalah lembaga pendidikan berciri khas Islam pada jenjang Sekolah Menengah Atas (SMA).
4. Data Bidang Kesehatan dikumpulkan dari Dinas Kesehatan Kota Sawahlunto dan RSUD Sawahlunto.

TECHNICAL NOTES

1. *Education data is sourced from the Education Office and the Office of the Ministry of Religion of Sawahlunto City.*
2. *Schools are formal educational institutions that start from primary, secondary and higher education. The education recorded is formal education based on the curriculum of the Ministry of National Education, including education organized by Islamic boarding schools using the curriculum of the Ministry of National Education, such as Madrasah Ibtidaiyah (MI), Madrasah Tsanawiyah (MTs) and Madrasah Aliyah (MA). Pondok Pesantren / Madrasah Diniyah are schools that do not use the curriculum from the Ministry of National Education.*
3. *Madrasah Ibtidaiyah is an educational institution characterized by Islam at the elementary school level. Madrasah Tsanawiyah is an educational institution with Islamic characteristics at the Junior High School level, Madrasah Aliyah is an educational institution with Islamic characteristics at the High School (SMA) level.*
4. *Health Sector data were collected from the Sawahlunto City Health Office and Sawahlunto Hospital.*
5. *Data related to Religion and Worship Facilities were collected from the Ministry of Religion of*

5. Data terkait Agama dan Fasilitas Peribadatan dikumpulkan dari Kementerian Agama Kota Sawahlunto.

Sawahlunto City.

<https://sawahluntokota.bps.go.id>

ULASAN

Pada tahun 2021 di Kecamatan Barangin terdapat total keluarga Pengguna Listrik sebanyak 6 070 Keluarga. Dari jumlah tersebut, seluruhnya merupakan pengguna listrik PLN. Selain itu terdapat sejumlah 16 keluarga yang bukan pengguna listrik.

Total jumlah tempat peribadatan di Kecamatan Barangin pada tahun 2021 adalah 77 unit. Diantaranya, 21 unit masjid, 56 unit mushola.

Sumber penerangan utama yang digunakan Sebagian besar penduduk di Kecamatan Barangin pada tahun 2021 adalah listrik pemerintah. Sedangkan untuk penggunaan Fasilitas tempat buang air besar sebagian besar sudah menggunakan Jamban sendiri.

Untuk jenis bahan bakar utama yang digunakan sebagian besar penduduk di Kecamatan Barangin pada tahun 2021 adalah Gas Elpiji 3 Kg.

Sedangkan jumlah kejadian bencana alam yang terjadi di Kecamatan Barangin pada tahun 2021 adalah sejumlah 24 kejadian, dimana terdapat 1 kejadian banjir bandang, dan 23 lainnya merupakan kejadian bencana tanah longsor.

Pada tahun 2021, seluruh desa/ kelurahan di Kecamatan Barangin tidak memiliki Sistem Peringatan Dini

DESCRIPTION

In 2021 in Barangin Subdistrict there will be a total of 6 070 Electric User families. Of these, all of them are PLN electricity users. In addition, there are 16 families who are not electricity users.

The total number of places of worship in Barangin Subdistrict in 2021 is 77 units. Among them, 21 units of mosques, 56 units of prayer rooms.

The main source of lighting used by most of the population in Barangin Subdistrict in 2021 is government electricity. As for the use of defecation facilities, most of them have used their own latrines.

For the main type of fuel used by the majority of the population in Barangin District in 2021, 3 Kg Elpiji Gas.

Meanwhile, the number of natural disasters that occurred in Barangin Subdistrict in 2021 was 24 incidents, of which there was 1 flash flood event, and 23 landslides.

In 2021, all villages/kelurahan in Barangin Subdistrict do not have a Natural Disaster Early Warning System. In addition, Barangin Subdistrict is included in the Non-Tsunami Potential Area. Lumindai Village, Balai Batu Sandaran, and Talago Gunung already have safety equipment, while for signs and Disaster Evacuation Routes, Barangin District does not exist. However,

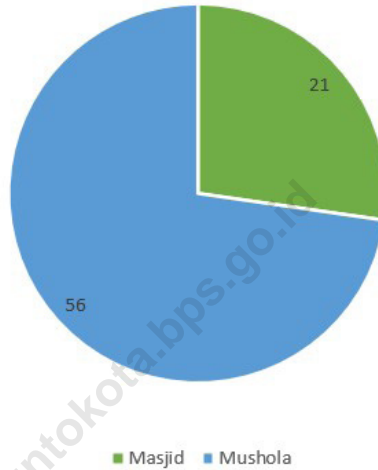
Bencana Alam. Selain itu Kecamatan Barangin termasuk kedalam Bukan Wilayah Potensi Tsunami. Desa Lumindai, Balai Batu Sandaran, dan Talago Gunung telah memiliki perlengkapan keselamatan, sedangkan untuk rambu-rambu dan Jalur Evakuasi Bencana, Kecamatan Barangin tidak ada. Namun untuk Pembuatan, Perawatan, atau Normalisasi, sebagian besar desa/kelurahan di Kecamatan Barangin sudah ada, kecuali pada Kelurahan Durian I.

for Manufacturing, Maintenance, or Normalization, most of the villages/ kelurahan in Barangin Subdistrict already exist, except for Durian I Village.

<https://sawahluntokota.bps.go.id>

Gambar 4.1
Figures

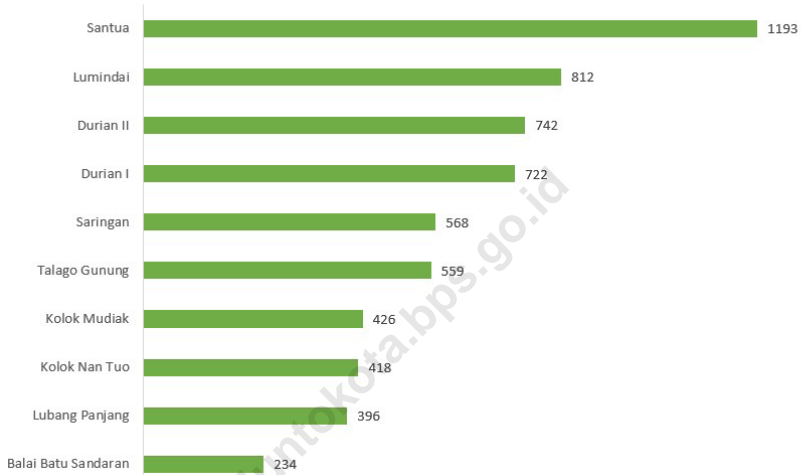
**Jumlah Tempat Peribadatan Menurut Desa/Kelurahan
di Kecamatan Barangin, 2021**
*Number of Worship Places by Villages/Kelurahan in
Barangin Subdistrict, 2021*



Sumber/Source: BPS, Pendataan Potensi Desa (Podes) 2021/BPS-Statistics Indonesia, Village Potential Data Collecting 2021

Gambar 4.2
Figures

Banyaknya Keluarga Menurut Desa/Kelurahan dan Jenis Pengguna Listrik PLN di Kecamatan Barangin, 2021
Number of Family by Villages/Kelurahan and Type of Electricity Consumer of State Electricity Company in Barangin Subdistrict, 2021



Sumber/Source: BPS, Pendataan Potensi Desa (Podes) 2021/BPS-Statistics Indonesia, Village Potential Data Collecting 2021

4.1 PENDIDIKAN EDUCATION

Tabel 4.1.1 Banyaknya Desa¹/Kelurahan yang Memiliki Fasilitas Sekolah Menurut Tingkat Pendidikan di Kecamatan Barangin, 2019–2021
Number of Villages¹/Kelurahan Having Educational Facilities by Educational Level in Barangin Subdistrict, 2019–2021

Tingkat Pendidikan <i>Educational Level</i>	2019	2020	2021
(1)	(2)	(3)	(4)
Sekolah Dasar (SD) <i>Primary School</i>	9	9	10
Madrasah Ibtidaiyah (MI) <i>Madrasah Ibtidaiyah</i>	-	-	-
Sekolah Menengah Pertama (SMP) <i>Junior High School</i>	4	4	4
Madrasah Tsanawiyah (MTs) <i>Madrasah Tsanawiyah (MTs)</i>	1	1	1
Sekolah Menengah Atas (SMA) <i>Senior High School</i>	1	1	1
Sekolah Menengah Kejuruan (SMK) <i>Vocational High School</i>	1	1	1
Madrasah Aliyah (MA) <i>Madrasah Aliyah</i>	1	1	1
Akademi/Perguruan Tinggi <i>Academy/University</i>	-	-	-

Catatan/Note: ¹Desa pada tabel ini termasuk Unit Permukiman Transmigrasi (UPT) yang masih dibina oleh kementerian terkait/
Villages in this table include Transmigration Settlement Unit which is still fostered by the relevant ministries.

Sumber/Source: BPS, Pendataan Potensi Desa (Podes) 2020 dan 2021/BPS-Statistics Indonesia, *Village Potential Data Collecting 2020 and 2021*

Tabel 4.1.2 Jumlah Sekolah Menurut Tingkat Pendidikan di Kecamatan Barangin, 2020/2021 dan 2021/2022
Table Number of Schools by Educational Level in Barangin Subdistrict, 2020/2021 and 2021/2022

Tingkat Pendidikan Educational Level	Negeri/Public		Swasta/Private		Jumlah/Total	
	2020/2021	2021/2022	2020/2021	2021/2022	2020/2021	2021/2022
(1)	(2)	(3)	(4)	(5)	(6)	(7)
Taman Kanak-Kanak (TK) ¹ /Kindergarten ¹	1	1	9	9	10	10
Raudatul Athfal (RA) ² Raudatul Athfal (RA) ²	- ³	- ³	4	4	4	4
Sekolah Dasar (SD) ¹ Elementary Schools ¹	17	17	1	1	18	18
Madrasah Ibtidaiyah (MI) ² /Madrasah Ibtidaiyah (MI) ²	-	-	1	1	1	1
Sekolah Menengah Pertama (SMP) ¹ /Junior High Schools ¹	4	4	-	-	4	4
Madrasah Tsanawiyah (MTs) ² /Madrasah Tsanawiyah (MTs) ²	1	1	-	-	1	1
Sekolah Menengah Atas (SMA) ¹ /Senior High Schools ¹	1	1	-	-	1	1
Sekolah Menengah Kejuruan (SMK) ¹ Vocational High Schools ¹	1	1	-	-	1	1
Madrasah Aliyah (MA) ² Madrasah Aliyah (MA) ²	1	1	-	-	1	1

Catatan/Note: ³ Seluruh Raudatul Athfal (RA) berstatus swasta/All Raudatul Athfal (RA) are private

Sumber/Source: ¹ Kementerian Pendidikan, Kebudayaan, Riset, dan Teknologi, Sistem Data Pokok Pendidikan, data semester ganjil laporan sampai dengan 30 November 2021/Ministry of Education, Culture, Research, and Technology, Basic Education Data System, odd semester report data up to 30 November 2021

² Kementerian Agama, EMIS, data semester ganjil laporan sampai dengan 17 Februari 2022/Ministry of Religious Affairs, EMIS, odd semester report data up to 17 February 2022

Tabel 4.1.3
Table

Jumlah Guru Menurut Tingkat Pendidikan di Kecamatan Barangin, 2020/2021 dan 2021/2022
Number of Teachers by Educational Level in Barangin Subdistrict, 2020/2021 and 2021/2022

Tingkat Pendidikan Educational Level	Negeri/Public		Swasta/Private		Jumlah/Total	
	2020/2021	2021/2022	2020/2021	2021/2022	2020/2021	2021/2022
(1)	(2)	(3)	(4)	(5)	(6)	(7)
Taman Kanak-Kanak (TK) ¹ /Kindergarten ¹	8	8	25	25	33	33
Raudatul Athfal (RA) ² Raudatul Athfal (RA) ²			15	15	15	15
Sekolah Dasar (SD) ^{1,3} Elementary Schools ^{1,3}	140	144	14	14	154	158
Madrasah Ibtidaiyah (MI) ² /Madrasah Ibtidaiyah (MI) ²	-	-	5	7	5	7
Sekolah Menengah Pertama (SMP) ^{1,3} / Junior High Schools ^{1,3}	92	92	-	-	92	92
Madrasah Tsanawiyah (MTs) ² /Madrasah Tsanawiyah (MTs) ²	24	28	-	-	24	28
Sekolah Menengah Atas (SMA) ^{1,3} /Senior High Schools ^{1,3}	20	18	-	-	20	18
Sekolah Menengah Kejuruan (SMK) ^{1,3,4} Vocational High Schools ^{1,3,4}	53	59	-	-	53	59
Madrasah Aliyah (MA) ² Madrasah Aliyah (MA) ²	20	23	-	-	20	23

Catatan/Note: ³ Jumlah guru termasuk kepala sekolah dan guru/The total of teachers including headmaster and teacher.

⁴ Guru yang mengajar di dua sekolah atau lebih dihitung di masing-masing sekolah/Teacher who taught in two schools or more counted in every school.

Sumber/Source: ¹ Kementerian Pendidikan, Kebudayaan, Riset, dan Teknologi, Sistem Data Pokok Pendidikan, data semester ganjil laporan sampai dengan 30 November 2021/Ministry of Education, Culture, Research, and Technology, Basic Education Data System, odd semester report data up to 30 November 2021

² Kementerian Agama, EMIS, data semester ganjil laporan sampai dengan 17 Februari 2022/Ministry of Religious Affairs, EMIS, odd semester report data up to 17 February 2022

Tabel 4.1.4 Jumlah Murid Menurut Tingkat Pendidikan di Kecamatan Barangin, 2020/2021 dan 2021/2022
Table Number of Pupils by Educational Level in Barangin Subdistrict, 2020/2021 and 2021/2022

Tingkat Pendidikan Educational Level	Negeri/Public		Swasta/Private		Jumlah/Total	
	2020/2021	2021/2022	2020/2021	2021/2022	2020/2021	2021/2022
(1)	(2)	(3)	(4)	(5)	(6)	(7)
Taman Kanak-Kanak (TK) ¹ /Kindergarten ¹	50	42	202	159	252	201
Raudatul Athfal (RA) ² Raudatul Athfal (RA) ²			158	155	158	155
Sekolah Dasar (SD) ¹ Elementary Schools ¹	1 680	1 642	86	94	1773	1736
Madrasah Ibtidaiyah (MI) ² /Madrasah Ibtidaiyah (MI) ²	-	-	83	104	83	104
Sekolah Menengah Pertama (SMP) ¹ /Junior High Schools ¹	758	817	-	-	758	817
Madrasah Tsanawiyah (MTs) ² /Madrasah Tsanawiyah (MTs) ²	416	439	-	-	416	493
Sekolah Menengah Atas (SMA) ¹ /Senior High Schools ¹	155	139	-	-	155	139
Sekolah Menengah Kejuruan (SMK) ¹ Vocational High Schools ¹	808	784	-	-	808	784
Madrasah Aliyah (MA) ² Madrasah Aliyah (MA) ²	232	260	-	-	232	260

Sumber/Source: ¹ Kementerian Pendidikan, Kebudayaan, Riset, dan Teknologi, Sistem Data Pokok Pendidikan, data semester ganjil laporan sampai dengan 30 November 2021/Ministry of Education, Culture, Research, and Technology, Basic Education Data System, odd semester report data up to 30 November 2021

² Kementerian Agama, EMIS, data semester ganjil laporan sampai dengan 17 Februari 2022/Ministry of Religious Affairs, EMIS, odd semester report data up to 17 February 2022

4.2 KESEHATAN HEALTH

Tabel 4.2.1 Banyaknya Desa¹/Kelurahan yang Memiliki Sarana Kesehatan Menurut Jenis Sarana Kesehatan di Kecamatan Barangin, 2019–2021
Number of Villages¹/Kelurahan Health Facilities by Type of Health Facilities in Barangin Subdistrict, 2019–2021

Jenis Sarana Kesehatan <i>Type of Health Facilities</i>	2019	2020	2021
(1)	(2)	(3)	(4)
Rumah Sakit <i>Hospital</i>	-	-	-
Rumah Sakit Bersalin <i>Maternity Hospital</i>	-	-	-
Poliklinik/Balai Pengobatan <i>Polyclinic</i>	1	1	1
Puskesmas Rawat Inap <i>Public Health Center with Inpatient Care</i>	-	-	1
Puskesmas Tanpa Rawat Inap <i>Public Health Center without Inpatient Care</i>	2	2	1
Apotek <i>Pharmacy</i>	1	1	1

Sumber/Source: BPS, Pendataan Potensi Desa (Podes) 2019–2021/BPS-Statistics Indonesia, *Village Potential Data Collecting 2019–2021*

Tabel 4.2.2
Table

Banyaknya Warga Penderita Kekurangan Gizi Menurut Desa/Kelurahan di Kecamatan Barangin, 2020
Number of People with Malnutrition by Villages/Kelurahan in Barangin Subdistrict, 2020

Desa/Kelurahan Village/Kelurahan	2020
(1)	(2)
Lumindai	-
Balai Batu Sandaran	-
Saringan	-
Lubang Panjang	-
Durian I	-
Durian II	-
Talago Gunung	-
Santua	-
Kolok Mudiak	-
Kolok Nan Tuo	-
Kecamatan Barangin	-

Sumber/Source: BPS, Pendataan Potensi Desa (Podes) 2021/BPS-Statistics Indonesia, Village Potential Data Collecting 2021

4.3 PERUMAHAN DAN LINGKUNGAN HOUSING AND ENVIRONMENT

Tabel 4.3.1 Banyaknya Desa/Kelurahan Menurut Sumber Air Minum Sebagian Besar Keluarga di Kecamatan Barangin, 2019–2021
Number of Villages/Kelurahan by Drinking Water Source of Majority Family in Barangin Subdistrict, 2019–2021

Sumber Air Minum Source of Drinking Water	2019	2020	2021
(1)	(2)	(3)	(4)
Air Kemasan Bermerk/ <i>Branded Bottled Water</i>	-	-	-
Air Isi Ulang/ <i>Refil Water</i>	8	8	8
Leding Dengan Meteran/ <i>Metered Piped Water</i>	-	1	-
Leding Tanpa Meteran/ <i>Non Metered Piped Water</i>	-	-	-
Sumur Bor atau Pempa/ <i>Artesian Well or Pumped Water</i>	-	-	-
Sumur/ <i>Well</i>	-	-	-
Mata Air/ <i>Spring</i>	2	1	2
Sungai/Danau/Kolam/ Waduk/Situ/ Embung/Bendungan/ <i>River/Lake/Pond/ Reservoir/Dam</i>	-	-	-
Air Hujan/ <i>Rainwater</i>	-	-	-
Lainnya/ <i>Others</i>	-	-	-

Sumber/*Source*: BPS, Pendataan Potensi Desa (Podes) 2019–2021/*BPS-Statistics Indonesia, Village Potential Data Collecting 2019–2021*

Tabel 4.3.2 Banyaknya Keluarga Menurut Desa/Kelurahan dan Jenis Pengguna Listrik di Kecamatan Barangin, 2021
Table *Number of Family by Villages/Kelurahan and Type of Electricity Consumer in Barangin Subdistrict, 2021*

Desa/Kelurahan <i>Village/Kelurahan</i>	Pegguna Listrik <i>Electricity Consumer</i>			Bukan Pengguna Listrik <i>Not Electricity Consumer</i>
	PLN <i>State Electricity Company</i>	Non PLN <i>Non-State Electricity Company</i>	Jumlah <i>Total</i>	
(1)	(2)	(3)	(4)	(5)
Lumindai	812	-	812	5
Balai Batu Sandaran	234	-	234	-
Saringan	568	-	568	-
Lubang Panjang	396	-	396	-
Durian I	722	-	722	-
Durian II	742	-	742	-
Talago Gunung	559	-	559	-
Santua	1 193	-	1 193	1
Kolok Mudiak	426	-	426	1
Kolok Nan Tuo	418	-	418	9
Kecamatan Barangin	6 070	-	6 070	16

Sumber/Source: BPS, Pendataan Potensi Desa (Podes) 2021/BPS-Statistics Indonesia, Village Potential Data Collecting 2021

Tabel 4.3.3
Table

Banyaknya Desa/Kelurahan Menurut Sumber Penerangan Jalan Utama Desa/Kelurahan di Kecamatan Barangin, 2019–2021
Number of Villages/Kelurahan by Source of Villages/Kelurahan's Main Street Illumination in Barangin Subdistrict, 2019–2021

Sumber Penerangan Jalan Utama <i>Source of Main Street Illumination</i>	2019	2020	2021
(1)	(2)	(3)	(4)
Listrik Pemerintah/ <i>State Electricity</i>	10	10	10
Listrik Non Pemerintah/ <i>Non-State Electricity</i>	-	-	-
Non Listrik/ <i>Non-Electric</i>	-	-	4

Sumber/Source: BPS, Pendataan Potensi Desa (Podes) 2019–2021/BPS-Statistics Indonesia, Village Potential Data Collecting 2019–2021

Tabel 4.3.4 Banyaknya Desa/Kelurahan Menurut Penggunaan Fasilitas Tempat Buang Air Besar Sebagian Besar Keluarga di Kecamatan Barangin, 2019–2021
Number of Villages/Kelurahan by Toilet Facility Used by Majority Family in Barangin Subdistrict, 2019–2021

Fasilitas Tempat Buang Air Besar <i>Toilet Facility</i>	2019	2020	2021
(1)	(2)	(3)	(4)
Jamban/Toilet			
Sendiri/ <i>Private</i>	10	10	10
Bersama/ <i>Shared</i>	-	-	-
Umum/ <i>Public</i>	-	-	-
Bukan Jamban/<i>Non-Toilet</i>	-	-	-

Sumber/Source: BPS, Pendataan Potensi Desa (Podes) 2019–2021/BPS-Statistics Indonesia, Village Potential Data Collecting 2019–2021

Tabel 4.3.5
Table

Banyaknya Desa/Kelurahan Menurut Jenis Bahan Bakar untuk Memasak yang Digunakan Sebagian Besar Keluarga di Kecamatan Barangin, 2021
Number of Villages/Kelurahan by Type of Cooking Fuel Used by Majority Family in Barangin Subdistrict, 2021

Jenis Bahan Bakar untuk Memasak <i>Type of Cooking Fuel</i>	2021
(1)	(2)
Listrik/ <i>Electric</i>	-
Elpiji 5,5 kg/ <i>Blue Gas 5.5 kg-LPG</i>	-
Elpiji 12 kg/ <i>12 kg-LPG</i>	-
Elpiji 3 kg/ <i>3 kg-LPG</i>	10
Gas Kota/ <i>City Gas</i>	-
Biogas/ <i>Biogas</i>	-
Minyak Tanah/ <i>Kerosene</i>	-
Briket/ <i>Briquettes</i>	-
Arang/ <i>Charcoal</i>	-
Kayu Bakar/ <i>Firewood</i>	-
Lainnya/ <i>Others</i>	-

Sumber/*Source*: BPS, Pendataan Potensi Desa (Podes) 2021/BPS-Statistics Indonesia, Village Potential Data Collecting 2021

4.4 AGAMA DAN SOSIAL LAINNYA RELIGION AND OTHER SOCIAL AFFAIRS

Tabel 4.4.1 Jumlah Tempat Peribadatan Menurut Desa/Kelurahan di Kecamatan Barangin, 2021
Table 4.4.1 Number of Worship Places by Villages/Kelurahan in Barangin Subdistrict, 2021

Desa/Kelurahan Village/Kelurahan	Masjid Mosque	Mushola Pray Room	Gereja Protestan Protestant Church	Gereja Katholik Catholic Church	Pura Temple	Vihara Monastery
(1)	(2)	(3)	(4)	(5)	(6)	(7)
Lumindai	1	15	-	-	-	-
Balai Batu Sandaran	1	9	-	-	-	-
Saringan	1	7	-	-	-	-
Lubang Panjang	2	2	-	-	-	-
Durian I	2	3	-	-	-	-
Durian II	2	3	-	-	-	-
Talago Gunung	3	5	-	-	-	-
Santua	5	5	-	-	-	-
Kolok Mudiak	2	4	-	-	-	-
Kolok Nan Tuo	2	3	-	-	-	-
Kecamatan Barangin	21	56	-	-	-	-

Sumber/Source: BPS, Pendataan Potensi Desa (Podes) 2021/BPS-Statistics Indonesia, Village Potential Data Collecting 2021

Tabel 4.4.2
Table

**Banyaknya Kejadian Bencana Alam Menurut Desa/
Kelurahan dan Jenis Bencana Alam di Kecamatan
Barangin, 2020**
*Number of Natural Disaster Events by Villages/Kelurahan
and Type of Natural Disaster in Barangin Subdistrict,
2020*

Desa/Kelurahan <i>Village/Kelurahan</i>	Gempa Bumi <i>Earthquake</i>	Tsunami <i>Tsunami</i>	Gunung Meletus <i>Volcanic Eruption</i>	Tanah Longsor <i>Landslide</i>
(1)	(2)	(3)	(4)	(5)
Lumindai	-	-	-	2
Balai Batu Sandaran	-	-	-	6
Saringan	-	-	-	-
Lubang Panjang	-	-	-	3
Durian I	-	-	-	3
Durian II	-	-	-	9
Talago Gunung	-	-	-	-
Santua	-	-	-	-
Kolok Mudiak	-	-	-	-
Kolok Nan Tuo	-	-	-	-
Kecamatan Barangin	-	-	-	23

Bersambung/To Be Continued..

Lanjutan Tabel/*Continued Table 4.4.2*

Desa/Kelurahan Village/Kelurahan	Banjir Floods	Banjir Bandang Flash Floods	Kekeringan Drought	Kebakaran Hutan dan Lahan Forest and Land Fires
(1)	(6)	(7)	(8)	(9)
Lumindai	-	-	-	-
Balai Batu Sandaran	-	-	-	-
Saringan	-	-	-	-
Lubang Panjang	-	-	-	-
Durian I	-	-	-	-
Durian II	-	-	-	-
Talago Gunung	-	1	-	-
Santua	-	-	-	-
Kolok Mudiak	-	-	-	-
Kolok Nan Tuo	-	-	-	-
Kecamatan Barangin	-	1	-	-

Bersambung/*To Be Continued..*

Lanjutan Tabel/*Continued Table* 4.4.2

Desa/Kelurahan Village/Kelurahan	Angin Puyuh/ Puting Beliung/ Topan Tornado/Typhoon	Gelombang Pasang Tidal Wave	Abrasi Abrasion
(1)	(10)	(11)	(12)
Lumindai	-	-	-
Balai Batu Sandaran	-	-	-
Saringan	-	-	-
Lubang Panjang	-	-	-
Durian I	-	-	-
Durian II	-	-	-
Talago Gunung	-	-	-
Santua	-	-	-
Kolok Mudiak	-	-	-
Kolok Nan Tuo	-	-	-
Kecamatan Barangin	-	-	-

Sumber/Source: BPS, Pendataan Potensi Desa (Podes) 2021/BPS-Statistics Indonesia, Village Potential Data Collecting 2021

Tabel 4.4.3
Table

Banyaknya Korban Jiwa Akibat Bencana Alam Menurut Desa/Kelurahan dan Jenis Bencana Alam di Kecamatan Barangin, 2020
Number of Fatalities Due to Natural Disasters by Villages/ Kelurahan and Type of Natural Disaster in Barangin Subdistrict, 2020

Desa/Kelurahan <i>Village/Kelurahan</i>	Gempa Bumi <i>Earthquake</i>	Tsunami <i>Tsunami</i>	Gunung Meletus <i>Volcanic Eruption</i>	Tanah Longsor <i>Landslide</i>
(1)	(2)	(3)	(4)	(5)
Lumindai	-	-	-	-
Balai Batu Sandaran	-	-	-	-
Saringan	-	-	-	-
Lubang Panjang	-	-	-	-
Durian I	-	-	-	-
Durian II	-	-	-	-
Talago Gunung	-	-	-	-
Santua	-	-	-	-
Kolok Mudiak	-	-	-	-
Kolok Nan Tuo	-	-	-	-
Kecamatan Barangin	-	-	-	-

Bersambung/To Be Continued..

Lanjutan Tabel/*Continued Table* 4.4.3

Desa/Kelurahan <i>Village/Kelurahan</i>	Banjir <i>Floods</i>	Banjir Bandang <i>Flash Floods</i>	Kekeringan <i>Drought</i>	Kebakaran Hutan dan Lahan <i>Forest and Land Fires</i>
(1)	(6)	(7)	(8)	(9)
Lumindai	-	-	-	-
Balai Batu Sandaran	-	-	-	-
Saringan	-	-	-	-
Lubang Panjang	-	-	-	-
Durian I	-	-	-	-
Durian II	-	-	-	-
Talago Gunung	-	-	-	-
Santua	-	-	-	-
Kolok Mudiak	-	-	-	-
Kolok Nan Tuo	-	-	-	-
Kecamatan Barangin	-	-	-	-

Bersambung/*To Be Continued..*

Lanjutan Tabel/*Continued Table* 4.4.3

Desa/Kelurahan <i>Village/Kelurahan</i>	Angin Puyuh/ Puting Beliung/ Topan <i>Tornado/Typhoon</i>	Gelombang Pasang Tidal Wave	Abrasi Abrasion
(1)	(10)	(11)	(12)
Lumindai	-	-	-
Balai Batu Sandaran	-	-	-
Saringan	-	-	-
Lubang Panjang	-	-	-
Durian I	-	-	-
Durian II	-	-	-
Talago Gunung	-	-	-
Santua	-	-	-
Kolok Mudiak	-	-	-
Kolok Nan Tuo	-	-	-
Kecamatan Barangin	-	-	-

Sumber/*Source*: BPS, Pendataan Potensi Desa (Podes) 2021/*BPS-Statistics Indonesia, Village Potential Data Collecting 2021*

Tabel 4.4.4
Table

Keberadaan Fasilitas/Upaya Antisipasi/Mitigasi Bencana Alam Menurut Desa/Kelurahan di Kecamatan Barangin, 2021

Existence of Facilities/Efforts for Anticipation/Mitigation of Natural Disasters by Villages/Kelurahan by Villages/Kelurahan in Barangin Subdistrict, 2021

Desa/Kelurahan <i>Village/Kelurahan</i>	Sistem Peringatan Dini Bencana Alam <i>Natural Disaster Early Warning System</i>	Sistem Peringatan Dini Khusus Tsunami <i>Tsunami Early Warning System</i>	Perlengkapan Keselamatan <i>Safety Equipment</i>
(1)	(2)	(3)	(4)
Lumindai	Tidak Ada	Bukan Wilayah Potensi Tsunami	Ada
Balai Batu Sandaran	Tidak Ada	Bukan Wilayah Potensi Tsunami	Ada
Saringan	Tidak Ada	Bukan Wilayah Potensi Tsunami	Tidak Ada
Lubang Panjang	Tidak Ada	Bukan Wilayah Potensi Tsunami	Tidak Ada
Durian I	Tidak Ada	Bukan Wilayah Potensi Tsunami	Tidak Ada
Durian II	Tidak Ada	Bukan Wilayah Potensi Tsunami	Tidak Ada
Talago Gunung	Tidak Ada	Bukan Wilayah Potensi Tsunami	Ada
Santua	Tidak Ada	Bukan Wilayah Potensi Tsunami	Tidak Ada
Kolok Mudiak	Tidak Ada	Bukan Wilayah Potensi Tsunami	Tidak Ada
Kolok Nan Tuo	Tidak Ada	Bukan Wilayah Potensi Tsunami	Tidak Ada
Kecamatan Barangin	Tidak Ada	Bukan Wilayah Potensi Tsunami	Tidak Ada

Bersambung/To Be Continued..

Lanjutan Tabel/*Continued Table 4.4.4*

Desa/Kelurahan Village/Kelurahan	Rambu-Rambu dan Jalur Evakuasi Bencana Sign and Evacuation Route	Pembuatan, Perawatan, atau Normalisasi: Sungai, Kanal, Tanggul, Parit, Drainase, Waduk, Pantai, dll Manufacture, Maintenance, or Normalization: Rivers, Canals, Embankment, etc
(1)	(5)	(6)
Lumindai	Tidak Ada	Ada
Balai Batu Sandaran	Tidak Ada	Ada
Saringan	Tidak Ada	Ada
Lubang Panjang	Tidak Ada	Ada
Durian I	Tidak Ada	Tidak Ada
Durian II	Tidak Ada	Ada
Talago Gunung	Tidak Ada	Ada
Santua	Tidak Ada	Ada
Kolok Mudiak	Tidak Ada	Ada
Kolok Nan Tuo	Tidak Ada	Ada
Kecamatan Barangin	Tidak Ada	Ada

Sumber/*Source*: BPS, Pendataan Potensi Desa (Podes) 2021/*BPS-Statistics Indonesia, Village Potential Data Collecting 2021*

Tabel 4.4.5
Table

Banyaknya Desa/Kelurahan yang Memiliki Kelompok Kegiatan Olahraga Menurut Jenis Olahraga dan Ketersediaan Fasilitas/Lapangan Olahraga di Kecamatan Barangin, 2021
Number of Villages/Kelurahan Having Sport Activities Groups by Type of Sport and Availability of Sport Facilities/Fields in Barangin Subdistrict, 2021

Jenis Olahraga Type of Sport	Banyaknya Desa/Kelurahan yang Memiliki Kelompok Kegiatan Number of Villages/Kelurahan with Sports Activity Groups
(1)	(5)
Sepak bola	5
Bola voli	7
Bulu tangkis	6
Bola basket	5
Tenis lapangan	1
Tenis meja	6
Futsal	5
Renang	-
Bela diri (pencak silat, karate, dll)	-
Bilyard	-
Pusat kebugaran (senam, fitness, aerobik, dll)	3
Lainnya	1

Sumber/Source: BPS, Pendataan Potensi Desa (Podes) 2021/BPS-Statistics Indonesia, Village Potential Data Collecting 2021

5

Pertanian *Agriculture*



Luas Panen dan Produksi Padi Sawah Kecamatan Barangin 2021

Harvested Area and Production of Paddy
in Barangin Subdistrict 2021

Luas Panen
Harvested Area

924,07 Ha

Produksi
Production

500,79 Ha

Luas Panen dan Produksi Palawija Kecamatan Barangin 2021

Harvested Area and Production of Palawija in Barangin Subdistrict 2021



Jagung/Corn

Luas Panen/Harvested Area

7,80 Ha

Produksi/Production

86,58 Ton



Ubi Kayu/
Cassava

Luas Panen/Harvested Area

1,00 Ha

Produksi/Production

45,95 Ton



Kedelai/Soy

Luas Panen/Harvested Area

9,00 Ha

Produksi/Production

9,00 Ton

PENJELASAN TEKNIS

1. Data bidang pertanian dikumpulkan dari Dinas Ketahanan Pangan Pertanian dan Perikanan Sawahlunto . Dinas Ketahanan Pangan Pertanian dan Perikanan Sawahlunto melaksanakan pengelolaan teknis terhadap subsektor tanaman pangan, hortikultural, perkebunan, kehutanan, perikanan, peternakan, penyuluhan pertanian dan ketahanan pangan.
2. Luas panen adalah luas kotor tanaman padi dan palawija, sayuran, buah-buahan, biofarmaka dan tanaman hias yang diambil hasilnya/dipanen pada periode pelaporan.
3. Produksi adalah hasil menurut bentuk produk dari setiap tanaman padi dan palawija, sayuran, buah-buahan, biofarmaka pada bulan/triwulan laporan.

TECHNICAL NOTES

1. *Data on agriculture was collected from the Agriculture and Fisheries Food Security Service Sawahlunto. Agriculture and Fisheries Food Security Service carries out technical management of the food crops, horticultural, plantation, forestry, fishery, livestock, agricultural extension and food security subsectors.*
2. *Harvested area is the gross area of rice and secondary crops, vegetables, fruits, biopharmaca and ornamental plants taken / harvested during the reporting period.*
3. *Production is the yield according to the product form of each rice and secondary crop, vegetables, fruits, biopharmaca in the reporting month / quarter.*

<https://sawahluntokota.bps.go.id>

ULASAN

Kecamatan Barangin memiliki lahan sawah dengan luas panen 924,07 hektar di tahun 2021. Dengan jumlah lahan sawah tersebut, Kecamatan Barangin pada tahun 2022 dapat memproduksi padi sebanyak 5 200,80 ton.

Luas Panen Tanaman sayuran di Kecamatan Barangin didominasi oleh jamur dan semangka. Pada tahun 2021 luas panen jamur adalah 20 ha, luas panen semangka adalah 9 ha. Sedangkan untuk jumlah produksi semangka mencapai 2701 kwintal dan jumlah produksi bawang merah sebanyak 367 kwintal.

Produksi sayuran Tahunan terbanyak pada tahun 2021 di Kecamatan Barangin adalah Durian. Dimana produksinya pada tahun 2021 mencapai 15.319,13 Kuintal.

Dari seluruh komoditi perkebunan di Kecamatan Barangin, Produksi perkebunan terbesar adalah komoditi Kelapa yaitu sebanyak 488,09 Ton selama tahun 2021. Setelah itu diikuti oleh komoditi Karet dengan produksi sebanyak 325,50 Ton.

Populasi sapi potong di Kecamatan Barangin pada tahun 2021 adalah sebanyak 1 730 ekor. Dimana populasi terbanyak berada di Desa Lumindai, yaitu sebanyak 406 ekor. Sedangkan populasi kerbau berjumlah 248 ekor,

DESCRIPTION

Barangin Subdistrict has rice fields with a harvest area of 924.07 hectares in 2021. With this amount of rice fields, Barangin Subdistrict in 2022 can produce 5 200.80 tons of rice.

Harvested Area Vegetable crops in Barangin Subdistrict are dominated by mushrooms and watermelons. In 2021 the mushroom harvested area is 20 ha, the watermelon harvest area is 9 ha. Meanwhile, the amount of watermelon production reached 2701 quintals and the total production of shallots was 367 quintals.

The highest annual vegetable production in 2021 in Barangin Subdistrict is Durian. Where the production in 2021 will reach 15,319.13 Quintals.

Of all plantation commodities in Barangin District, the largest plantation production is coconut, which is 488.09 tons during 2021. After that, rubber is followed by production of 325.50 tons.

The population of beef cattle in Barangin Subdistrict in 2021 is 1 730 heads. Where the largest population is in Lumindai Village, which is 406 individuals. While the buffalo population is 248 heads, the most is in Lumindai Village, which is 88 heads. While the goat population is 805 heads, where the highest population is in Durian I Village as many as 146 heads.

terbanyak di Desa Lumindai, yaitu sebanyak 88 ekor. Sedangkan populasi kambing sebanyak 805 ekor, dimana populasi terbanyak di Kelurahan Durian I sebanyak 146 ekor.

Jumlah populasi unggas, terbanyak di Kecamatan Barangin pada tahun 2021 yaitu ayam pedaging dengan 60 962 ekor, diikuti oleh Puyuh sebanyak 20 276 ekor, dan selanjutnya adalah populasi ayam buras sebanyak 12 365 ekor.

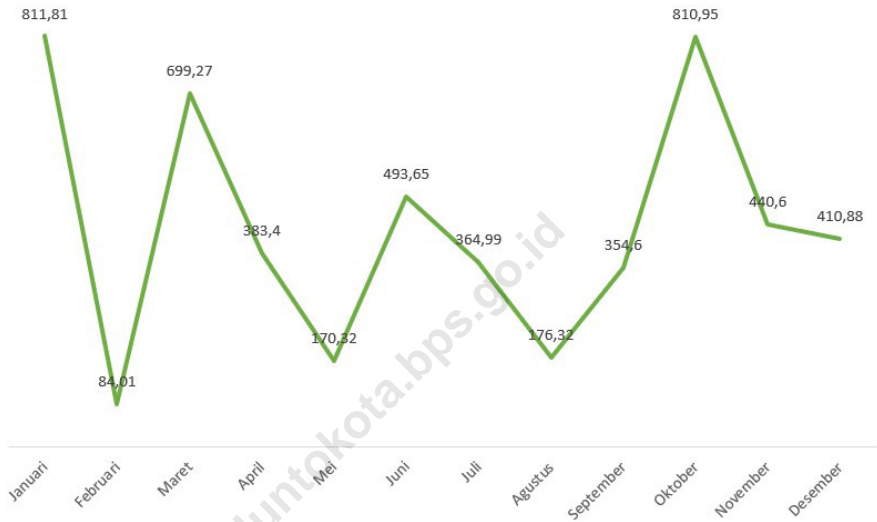
Produksi Ikan Darat di Kecamatan Barangin pada tahun 2021 mencapai 46,417 ton.

The largest number of poultry populations in Barangin Subdistrict in 2021 is broilers with 60 962 tails, followed by quail as many as 20 276 tails, and then domestic chicken population as many as 12 365 tails.

Land fish production in Barangin Subdistrict in 2021 will reach 46,417 tons.

Gambar 5.1
Figures

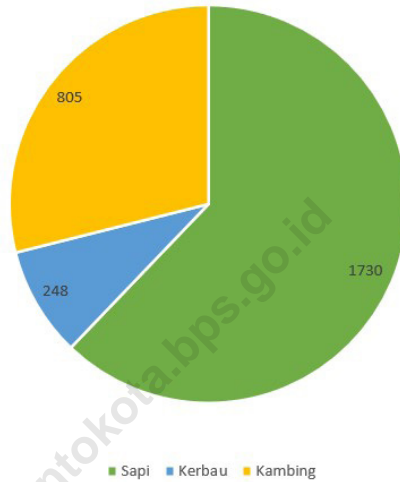
**Luas Panen dan Produksi Padi Sawah serta Padi Ladang
di Kecamatan Barangin Dirinci Menurut Bulan, 2021**
*Harvest Area and Production of Paddy by Month in
Barangin Subdistrict, 2021*



Sumber/Source : Dinas Ketahanan Pangan, Pertanian, dan Perikanan Kota Sawahlunto
Food, Agriculture, and Fisheries Service of Sawahlunto Municipality

Gambar 5.2
Figures

Jumlah Ternak Besar/Kecil di Kecamatan Barangin Dirinci Menurut Desa dan Jenis Ternak (Ekor), 2021
Livestock Population by Village and Type of Livestock in Barangin Subdistrict, 2021



Sumber/Source : Dinas Ketahanan Pangan, Pertanian, dan Perikanan Kota Sawahlunto
Food, Agriculture, and Fisheries Service of Sawahlunto Municipality

5.1 HORTIKULTURA HORTICULTURE

Tabel 5.1.1 Luas Panen Tanaman Sayuran dan Buah-buahan Semusim Menurut Jenis Tanaman di Barangin (ha) 2018 - 2021
Table 5.1.1 Harvested Area of Seasonal Vegetables and Fruits by Kind of Plant in Barangin Subdistrict (ha), 2018-2021

Jenis Tanaman Kind of Plants	2018	2019	2020	2021
(1)	(2)	(3)	(4)	(5)
Bawang Merah/Shallot	1	1	1,0	4,5
Bayam/Spinach	4	3	4,0	0,8
Buncis/Bean	1	-	1,0	0,5
Cabai Besar/Chili	4	4	11,0	-
Cabai Rawit/Birdeye Chili	2	2	3,0	1,0
Jamur/Mushroom	200	-	-	20,0
Kacang Panjang/Long Bean	3	3	3,0	1,6
Kangkung/Water Spinach	5	2	4,0	2,1
Semangka/Watermelon	4	10	4,0	9,0
Terung/Eggplant	1	2	5,0	6,0
Tomat/Tomato	-	-	2,0	0,3

Sumber/Source: BPS, Statistik Pertanian Hortikultura SPH-SBS/BPS-Statistics Indonesia, Agricultural Statistic for Horticulture SPH-SBS

Tabel 5.1.2 **Produksi Tanaman Sayuran dan Buah-buahan Semusim Menurut Jenis Tanaman di Barangin (ha) 2018 - 2021**
Table **Production of Seasonal Vegetables and Fruits by Kind of Plant in Barangin Subdistrict (ha), 2018-2021**

Jenis Tanaman Kind of Plants	2018	2019	2020	2021
(1)	(2)	(3)	(4)	(5)
Bawang Merah/Shallot	50	50	50	367
Bayam/Spinach	209	160	264	63
Buncis/Bean	150	-	150	75
Cabai Besar/Chili	422	305	1 116	-
Cabai Rawit/Birdeye Chili	435	66	271	50
Jamur/Mushroom	940	-	-	7
Kacang Panjang/Long Bean	250	202	251	162
Kangkung/Water Spinach	419	160	405	318
Semangka/Watermelon	520	2 630	2 090	2 701
Terung/Eggplant	300	620	1 535	241
Tomat/Tomato	-	-	401	41

Sumber/Source: BPS, Statistik Pertanian Hortikultura SPH-SBS/BPS-Statistics Indonesia, Agricultural Statistic for Horticulture SPH-SBS

Tabel 5.1.3 Luas Panen Tanaman Biofarmaka Menurut Jenis Tanaman di Barangin (m3) 2018 - 2021
Table 5.1.3 Harvested Area of Medicinal Plants by Kind of Plant in Barangin Subdistrict (ha), 2018-2021

Jenis Tanaman Kind of Plants	2018	2019	2020	2021
(1)	(2)	(3)	(4)	(5)
Jahe/Ginger	35	115	172	123
Kapulaga/Cardamom	-	-	-	-
Kencur/East Indian Galangal	325	154	69	3
Kunyit/Turmeric	2	14	40	23
Laos/Lengkuas/Galanga	1	23	23	1
Mengkudu/Mengkudu	-	-	-	-
Temulawak/Curcuma	-	-	-	-

Sumber/Source: BPS, Statistik Pertanian Hortikultura SPH-TBF/BPS-Statistics Indonesia, Agricultural Statistic for Horticulture SPH-TBF

Tabel 5.1.4 **Produksi Tanaman Biofarmaka Menurut Jenis Tanaman di Barangin (ha) 2018 - 2021**
Table **Production of Medicinal Plants by Kind of Plant in Barangin Subdistrict (ha), 2018-2021**

Jenis Tanaman Kind of Plants	2018	2019	2020	2021
(1)	(2)	(3)	(4)	(5)
Jahe/Ginger	195	95	108	179
Kapulaga/Cardamom	-	-	-	-
Kencur/East Indian Galangal	161	153	42	2
Kunyit/Turmeric	12	14	108	78
Laos/Lengkuas/Galanga	14	161	160	111
Mengkudu/Mengkudu	-	-	-	-
Temulawak/Curcuma	-	-	-	-

Sumber/Source: BPS, Statistik Pertanian Hortikultura SPH-TBF/BPS-Statistics Indonesia, Agricultural Statistic for Horticulture SPH-TBF

Tabel
5.1.5
Table

Produksi Buah-Buahan dan Sayuran Tahunan Menurut Jenis Tanaman di Kecamatan Barangin (kuintal), 2018 - 2021

Production of Annual Fruits and Vegetables by Kind of Plant in Barangin Subdistrict (quintal), 2018-2021

Jenis Tanaman <i>Kind of Plants</i>	2018	2019	2020	2021
(1)	(2)	(3)	(4)	(5)
Alpukat/ <i>Avocado</i>	48,2	33,8	340	334,87
Duku/ <i>Duku</i>	28	16,1	162	161,37
Durian/ <i>Durian</i>	246,2	1 174,3	11 626	15 319,13
Jambu Air/ <i>Water Apple</i>	3	8,6	87	86,51
Jambu Biji/ <i>Guava</i>	26,7	35,6	370	382,14
Jengkol/ <i>Jengkol</i>	526,4	653,8	66 066	6 935,96
Jeruk Siam/ <i>Siamese Orange</i>	55,3	102,7	1052	1047,63
Mangga/ <i>Mango</i>	121,9	198,8	3079	3 372,75
Manggis/ <i>Mangosteen</i>	153,1	704,3	2 275	2 262,76
Melinjo/ <i>Melinjo</i>	40,3	100,8	1 039	976,76
Nangka/ <i>Jackfruit</i>	12,6	41	418	416,35
Pepaya/ <i>Papaya</i>	20,3	77,4	786	781,53
Petai/ <i>Petai</i>	75	92,2	947	943,06
Pisang/ <i>Banana</i>	20,1	64,6	619	634,5
Rambutan/ <i>Rambutan</i>	91,8	366,7	3705	3 669,84
Sawo/ <i>Sawo</i>	22,8	69,7	705	702,98
Sirsak/ <i>Soursop</i>	14,8	32,2	328	326,18

Sumber/*Source*: BPS, Statistik Pertanian Hortikultura SPH-BST/*BPS-Statistics Indonesia, Agricultural Statistic for Horticulture SPH-BST*

**5.2 TANAMAN PANGAN
FOOD CROPS**

Tabel 5.2.1 Luas Sawah di Kecamatan Barangin Dirinci Menurut Desa dan Jenis Pengairan (Irigasi), 2021
Rice Field Area by Village and Type of Irrigation in Barangin Subdistrict, 2021

Kelurahan/Desa Kelurahan/Village	Jenis Pengairan Type of Irrigation		Jumlah Total
	Tadah Hujan Rainfed	Irigasi Irrigation	
(1)	(2)	(3)	(4)
1. Lumindai	58	58	116
2. Balai Batu Sandaran	17	47	64
3. Saringan	-	-	-
4. Lubang Panjang	1	-	1
5. Durian I	-	-	-
6. Durian II	-	-	-
7. Talago Gunung	44	57	101
8. Santua	10	-	10
9. Kolok Mudiak	25	41	66
10. Kolok Nan Tuo	60	60	120
Jumlah/Total	215	263	478

Sumber/Source : Dinas Ketahanan Pangan, Pertanian, dan Perikanan Kota Sawahlunto
Food, Agriculture, and Fisheries Service of Sawahlunto Municipality

Tabel
Table 5.2.2

**Luas Panen dan Produksi Padi Sawah serta Padi Ladang di
Kecamatan Barangin Dirinci Menurut Bulan, 2021
Harvest Area and Production of Paddy by Month in
Barangin Subdistrict, 2021**

	Bulan Month	Padi Sawah		Padi Ladang	
		Luas Panen (Ha)	Produksi (ton) Production	Luas Panen (Ha)	Produksi (ton) Production
	(1)	(2)	(3)	(4)	(5)
1.	Januari/January	142,38	811,81	-	-
2.	Februari/February	13,38	84,01	-	-
3.	Maret/March	127,09	699,27	-	-
4.	April/April	71,67	383,40	-	-
5.	Mei/May	26,76	170,32	-	-
6.	Juni/June	85,05	493,65	-	-
7.	Juli/July	65,94	364,99	-	-
8.	Agustus/August	31,53	176,32	-	-
9.	September/September	63,07	354,60	-	-
10.	Oktober/October	144,30	810,95	-	-
11.	November/November	76,45	440,60	-	-
12.	Desember/December	76,45	410,88	-	-
Jumlah/Total		924,07	500,79	-	-

Sumber/Source : Dinas Ketahanan Pangan, Pertanian, dan Perikanan Kota Sawahlunto
Food, Agriculture, and Fisheries Service of Sawahlunto Municipality

Tabel
Table 5.2.3

Luas Panen dan Produksi Tanaman Palawija di Kecamatan Barangin Dirinci Menurut Bulan, 2021
Harvest Area and Production of Palawija by Month in Barangin Subdistrict, 2021

Bulan Month	Jagung Corn		Kedelai Soy	
	Luas Panen (Ha)	Produksi (ton) Production	Luas Panen (Ha)	Produksi (ton) Production
(1)	(2)	(3)	(4)	(5)
1. Januari/January	-	-	-	-
2. Februari/February	-	-	-	-
3. Maret/March	0,50	5,55	-	-
4. April/April	0,30	3,33	1	1
5. Mei/May	-	-	-	-
6. Juni/June	-	-	-	-
7. Juli/July	-	-	7	7
8. Agustus/August	-	-	1	1
9. September/September	-	-	-	-
10. Oktober/October	1,00	11,10	-	-
11. November/November	5,00	55,50	-	-
12. Desember/December	1,00	11,10	-	-
Jumlah/Total	7,80	86,58	9	9

Bersambung/To Be Continued..

Lanjutan Tabel/*Continued Table 5.2.3*

Bulan Month	Ubi Jalar Sweet Potato		Ubi Kayu Cassava	
	Luas Panen (Ha)	Produksi (ton) Production (ton)	Luas Panen (Ha)	Produksi (ton) Production (ton)
(1)	(6)	(7)	(8)	(9)
1. Januari/January	-	-	-	-
2. Februari/February	-	-	-	-
3. Maret/March	-	-	-	-
4. April/April	-	-	-	-
5. Mei/May	-	-	-	-
6. Juni/June	-	-	-	-
7. Juli/July	-	-	-	-
8. Agustus/August	-	-	1	45,95
9. September/September	-	-	-	-
10. Oktober/October	-	-	-	-
11. November/November	-	-	-	-
12. Desember/December	-	-	-	-
Jumlah/Total	-	-	1	45,95

Sumber/*Source* : Dinas Ketahanan Pangan, Pertanian, dan Perikanan Kota Sawahlunto
Food, Agriculture, and Fisheries Service of Sawahlunto Municipality

**5.3 PERKEBUNAN
ESTATE CROPS**

Tabel 5.3.1 Luas Lahan dan Produksi Tanaman Perkebunan di Kecamatan Barangin Dirinci Menurut Jenis Komoditi, 2021
Harvest Area and Plant Production of Estate Crops by Type of Commodity in Barangin Subdistrict, 2021

	Jenis Komoditi Type of Commodity	Luas Lahan (Ha)	Produksi (ton) Production (ton)
	(1)	(2)	(3)
1.	Kelapa/ <i>Coconut</i>	89,75	488,09
2.	Karet/ <i>Rubber</i>	436,94	325,50
3.	Kopi/ <i>Coffee</i>	27,27	16,06
4.	Cengkeh/ <i>Clove</i>	8,27	0,39
5.	Kulit Manis/ <i>Sweet Skin</i>	5,78	1,70
6.	Enau/ <i>Enau</i>	1,59	0,66
7.	Pala/ <i>Nutmeg</i>	13,92	0,05
8.	Gambir/ <i>Gambir</i>	-	-
9.	Kapuk/ <i>Kapok</i>	-	-
10.	Kemiri/ <i>Hazelnut</i>	66,91	32,87
11.	Kakao/ <i>Cocoa</i>	187,85	249,20
12.	Lada/ <i>Pepper</i>	-	-
	Jumlah/Total	838,28	1 114,52

Sumber/Source : Dinas Ketahanan Pangan, Pertanian, dan Perikanan Kota Sawahlunto
Food, Agriculture, and Fisheries Service of Sawahlunto Municipality

5.4 PETERNAKAN LIVESTOCK

Tabel 5.4.1 Jumlah Ternak Besar/Kecil di Kecamatan Barangin Dirinci Menurut Desa dan Jenis Ternak (Ekor), 2021
Livestock Population by Village and Type of Livestock in Barangin Subdistrict, 2021

	Kelurahan/Desa Kelurahan/Village	Sapi Cow	Kerbau Buffalo	Kuda Horse	Kambing Goat
	(1)	(2)	(3)	(4)	(5)
1.	Lumindai	406	88	-	67
2.	Balai Batu Sandaran	215	50	-	55
3.	Saringan	95	-	-	47
4.	Lubang Panjang	97	-	-	55
5.	Durian I	42	-	-	146
6.	Durian II	92	-	-	24
7.	Talago Gunung	214	25	-	63
8.	Santua	171	16	-	100
9.	Kolok Mudiak	201	28	-	126
10.	Kolok Nan Tuo	197	41	-	122
	Jumlah/Total	1 730	248	-	805

Sumber/Source : Dinas Ketahanan Pangan, Pertanian, dan Perikanan Kota Sawahlunto
Food, Agriculture, and Fisheries Service of Sawahlunto Municipality

Tabel 5.4.2 Jumlah Pemotongan Ternak Besar/Kecil di Kecamatan Barangin Dirinci Menurut Desa dan Jenis Ternak (Ekor), 2021
Meat Production of Livestock by Village and Type of Livestock in Barangin Subdistrict, 2021

	Kelurahan/Desa Kelurahan/Village	Sapi Cow	Kerbau Buffalo	Kuda Horse	Kambing Goat
	(1)	(2)	(3)	(4)	(5)
1.	Lumindai	2	-	-	2
2.	Balai Batu Sandaran	5	-	-	-
3.	Saringan	16	-	-	5
4.	Lubang Panjang	21	-	-	4
5.	Durian I	23	-	-	-
6.	Durian II	24	-	-	6
7.	Talago Gunung	20	-	-	2
8.	Santua	51	-	-	8
9.	Kolok Mudiak	23	-	-	2
10.	Kolok Nan Tuo	12	-	-	3
	Jumlah/Total	197	-	-	32

Sumber/Source : Dinas Ketahanan Pangan, Pertanian, dan Perikanan Kota Sawahlunto
 Food, Agriculture, and Fisheries Service of Sawahlunto Municipality

Tabel
Table 5.4.3

Jumlah Populasi Unggas di Kecamatan Barangin Dirinci Menurut Desa dan Jenis Unggas (Ekor), 2021
Number of Poultry Population by Village and Type of Poultry in Barangin Subdistrict, 2021

Kelurahan/Desa Kelurahan/Village		Ayam Buras	Ayam Ras	Ayam Pedaging	Itik / Itik Manila	Puyuh
(1)	(2)	(3)	(4)	(5)	(6)	
1.	Lumindai	1 700	-	-	605	-
2.	Balai Batu Sandaran	864	6 398	-	294	-
3.	Saringan	684	-	-	615	1 000
4.	Lubang Panjang	876	-	-	1 678	-
5.	Durian I	751	-	-	415	-
6.	Durian II	579	-	-	170	1 800
7.	Talago Gunung	1 567	-	12 000	410	-
8.	Santua	2 500	-	35 962	5 126	17 000
9.	Kolok Mudiak	1 646	-	-	406	-
10.	Kolok Nan Tuo	1 198	-	13 000	746	476
Jumlah/Total		12 365	6 398	60 962	10 456	20 276

Sumber/Source : Dinas Ketahanan Pangan, Pertanian, dan Perikanan Kota Sawahlunto
Food, Agriculture, and Fisheries Service of Sawahlunto Municipality

Tabel 5.4.4 Jumlah Vaksinasi yang Diberikan kepada Hewan Peliharaan di Kecamatan Barangin Dirinci Menurut Jenis Vaksin, 2017-2021
Number of Vaccine Give to Animals by Type of Vaccine in Barangin Subdistrict, 2017 - 2021

Tahun Year	Jenis Vaksin Type of Vaccine		
	SE	ND	Rabies
(1)	(2)	(3)	(4)
2017	-	-	670
2018	-	-	1 096
2019	-	-	475
2020	157	-	459
2021	-	-	270

Sumber/Source : Dinas Ketahanan Pangan, Pertanian, dan Perikanan Kota Sawahlunto
 Food, Agriculture, and Fisheries Service of Sawahlunto Municipality

Tabel
Table 5.4.5

**Luas Areal dan Produksi Ikan di Kecamatan Barangin
Dirinci Menurut Jenis Budidaya, 2021**
*Total Area and Fish Production by Type of Cultivation in
Barangin Subdistrict, 2021*

	Jenis Budidaya <i>Type of Cultivation</i>	Luas Areal <i>Total Area</i>	Produksi (ton) <i>Production (ton)</i>
	(1)	(2)	(3)
1.	Sungai	62,47	7,297
2.	Kolam	7,07	39,12
3.	Sawah	-	-
4.	KSD / Saluran Irigasi	-	-
5.	Karamba	-	-
	Jumlah/Total	69,54	46,417

Sumber/Source : Dinas Ketahanan Pangan, Pertanian, dan Perikanan Kota Sawahlunto
Food, Agriculture, and Fisheries Service of Sawahlunto Municipality

6

Pariwisata, Transportasi, dan Komunikasi

Tourism, Transportation, and Communication

Jumlah Sarana Akomodasi di Kecamatan Barangin 2021

Number of Accomodation Facilities in Barangin Subdistrict 2021



PENJELASAN TEKNIS

TECHNICAL NOTES

- | | |
|---|---|
| <ol style="list-style-type: none">1. Data Sarana dan Prasarana Jembatan diperoleh dari Dinas Pekerjaan Umum dan Penataan Ruang Kota Sawahlunto2. PT POS Indonesia adalah perusahaan yang mempunyai aktivitas kegiatan utama pengiriman surat dan paket | <ol style="list-style-type: none">1. <i>Data on Bridge Facilities and Infrastructure were obtained from the Department of Public Works and Spatial Planning of the City of Sawahlunto</i>2. <i>PTPOS Indonesia is a company that has the main activity of sending letters and packages</i> |
|---|---|

<https://sawahluntokota.bps.go.id>

ULASAN

Sarana transportasi sebagian besar di Kecamatan Barangin adalah angkutan umum tanpa trayek tetap, di mana pada Kelurahan Lubang Panjang, Durian I, Durian II, dan Desa Santua telah memiliki angkutan umum dengan trayek tetap. Sedangkan untuk Permukaan Jalan Darat Terluas adalah Aspal/Beton yang dapat dilalui kendaraan Sepanjang Tahun, namun pada Desa Lumindai dan Balai Batu Sandaran tidak dapat dilalui saat tertentu seperti hujan, pasang, dll.

Pada Kecamatan Barangin pada tahun 2021 terdapat 16 buah Jembatan, dengan akumulasi Panjang 271 meter, akumulasi lebar 61 meter, dan 18 jumlah bentang.

Untuk keberadaan Kantor Pos, pada tahun 2021 tidak terdapat Kantor Pos di Kecamatan Barangin. Sedangkan untuk Perusahaan/Agen Jasa Ekspedisi Swasta, jarang beroperasi di semua desa/kelurahan.

Jumlah Menara Telepon Seluler di Kecamatan Barangin pada tahun 2021 adalah total sebanyak 9 menara. Sedangkan Jumlah Operator Layanan Komunikasi Telepon Seluler di Kecamatan Barangin yang terbanyak berada di Kelurahan Saringan, Lubang Panjang, dan Desa Santua, yaitu sebanyak 6 Operator Seluler, sedangkan yang paling sedikit berada di Desa Lumindai dan Balai Batu

DESCRIPTION

Most of the means of transportation in Barangin Subdistrict are public transportation without fixed routes, whereas in Lubang Panjang, Durian I, Durian II, and Santua Villages, they already have public transportation with fixed routes. Meanwhile, the widest land surface is asphalt/concrete which can be passed by vehicles throughout the year, but at Lumindai Village and Balai Batu Sandaran it cannot be passed at certain times such as rain, tide, etc.

In Barangin Subdistrict in 2021 there are 16 bridges, with an accumulated length of 271 meters, an accumulated width of 61 meters, and 18 spans.

For the existence of the Post Office, in 2021 there will be no Post Office in Barangin Subdistrict. As for Private Expeditionary Service Companies/Agents, they rarely operate in all villages/kelurahan.

The number of Cellular Telephone Towers in Barangin Subdistrict in 2021 is a total of 9 towers. Meanwhile, the highest number of Cellular Telephone Communication Service Operators in Barangin Subdistrict are in Saringan, Lubang Panjang, and Santua Villages, which are 6 Cellular Operators, while the least are in Lumindai Village and Balai Batu Sandaran with only 2 cellular operators.

For cell phone signal strength in Barangin Subdistrict in 2021, most of

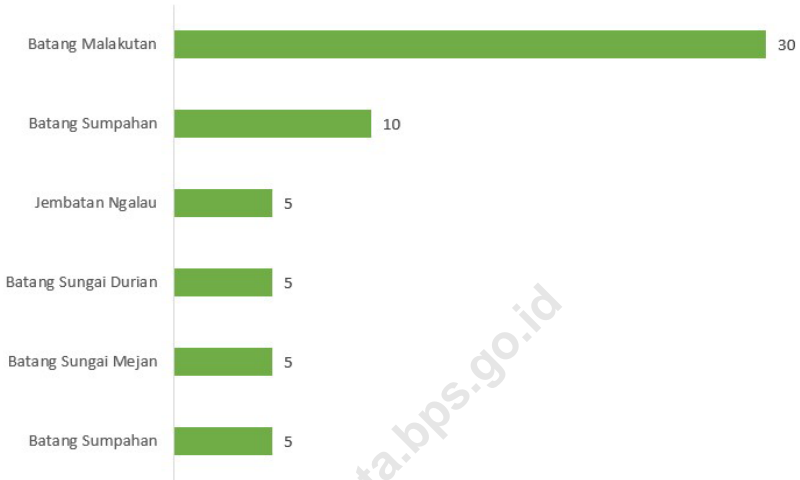
Sandaran dengan hanya 2 operator seluler.

Untuk kekuatan sinyal telepon seluler di Kecamatan Barangin pada Tahun 2021 Sebagian besar telah memiliki Sinyal kuat, kecuali pada Desa Lumindai dengan Sinyal lemah.

them already have a strong signal, except in Lumindai Village with a weak signal.

<https://sawahluntokota.bps.go.id>

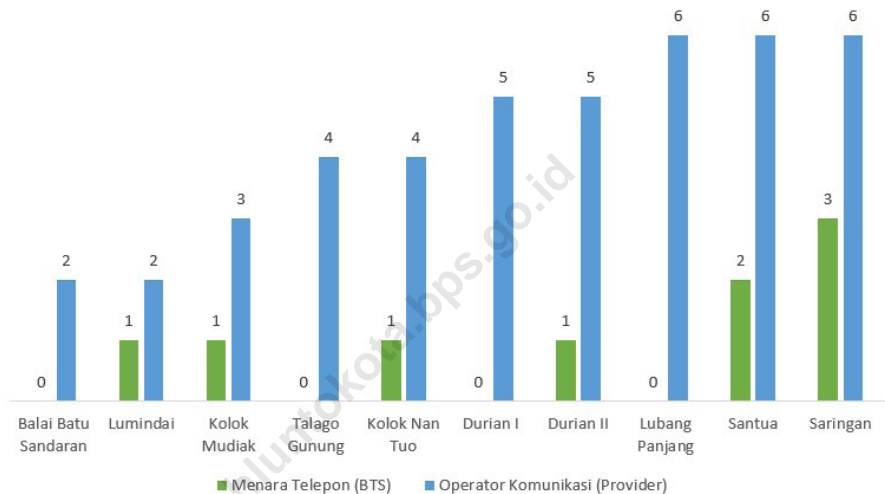
Gambar 6.1 Panjang Jembatan di Kecamatan Barangin (m),2021
Figures Bridge Length in Barangin Subdistrict (m),2021



Sumber/Source : Dinas Pekerjaan Umum dan Penataan Ruang Kota Sawahlunto
 Public Work Service and Housing Design of Sawahlunto Municipality

Gambar 6.2
Figures

Jumlah Menara Telepon seluler dan Operator Layanan Komunikasi Telepon Seluler Menurut Desa/Kelurahan di Kecamatan Barangin, 2021
Number of Base Transceiver Station (BTS) and Cellular Phone Communication Service Operators by Villages/ Kelurahan in Barangin Subdistrict, 2021



Sumber/Source: BPS, Pendataan Potensi Desa (Podes) 2021/BPS-Statistics Indonesia, Village Potential Data Collecting 2021

6.1 PARIWISATA TOURISM

Tabel 6.1.1 Jumlah Sarana Akomodasi Menurut Desa/Kelurahan dan Jenis Akomodasi di Kecamatan Barangin, 2021
Number of Accomodation Facilities by Villages/Kelurahan and Type of Accomodation in Barangin Subdistrict, 2021

Desa/Kelurahan Village/Kelurahan	Hotel Hotel	Penginapan Inn
(1)	(2)	(3)
Lumindai	-	-
Balai Batu Sandaran	-	-
Saringan	-	3
Lubang Panjang	-	3
Durian I	-	-
Durian II	-	1
Talago Gunung	-	-
Santua	-	1
Kolok Mudiak	-	-
Kolok Nan Tuo	-	-
Kecamatan Barangin	-	8

Sumber/Source: BPS, Pendataan Potensi Desa (Podes) 2021/BPS-Statistics Indonesia, Village Potential Data Collecting 2021

6.2 TRANSPORTASI TRANSPORTATION

Tabel 6.2.1 Prasarana dan Sarana Transportasi Antar Desa/Kelurahan Menurut Desa/Kelurahan di Kecamatan Barangin, 2021
Inter-Villages/Kelurahan Transportation Infrastructure and Facilities by Villages/Kelurahan in Barangin Subdistrict, 2021

Desa/Kelurahan <i>Village/Kelurahan</i>	Jenis Prasarana Transportasi <i>Type of Transportation Infrastructure</i>	Keberadaan Angkutan Umum <i>Availability of Public Transportation</i>
(1)	(2)	(3)
Lumindai	Darat	Ada, tanpa trayek tetap
Balai Batu Sandaran	Darat	Ada, tanpa trayek tetap
Saringan	Darat	Ada, tanpa trayek tetap
Lubang Panjang	Darat	Ada, dengan trayek tetap
Durian I	Darat	Ada, dengan trayek tetap
Durian II	Darat	Ada, dengan trayek tetap
Talago Gunung	Darat	Ada, tanpa trayek tetap
Santua	Darat	Ada, dengan trayek tetap
Kolok Mudiak	Darat	Ada, tanpa trayek tetap
Kolok Nan Tuo	Darat	Ada, tanpa trayek tetap

Bersambung/To Be Continued..

Lanjutan Tabel/*Continued Table* 6.2.1

Desa/Kelurahan <i>Village/Kelurahan</i>	Jenis Permukaan Jalan Darat Terluas <i>Type of The Widest Road Surface</i>	Dapat Dilalui Kendaraan Bermotor Roda 4 atau Lebih <i>Passable by Vehicle with 4 or more Wheels</i>
(1)	(4)	(5)
Lumindai	Aspal/beton	Sepanjang tahun kecuali saat tertentu (ketika turun hujan, pasang, dll.)
Balai Batu Sandaran	Aspal/beton	Sepanjang tahun kecuali saat tertentu (ketika turun hujan, pasang, dll.)
Saringan	Aspal/beton	Sepanjang tahun
Lubang Panjang	Aspal/beton	Sepanjang tahun
Durian I	Aspal/beton	Sepanjang tahun
Durian II	Aspal/beton	Sepanjang tahun
Talago Gunung	Aspal/beton	Sepanjang tahun
Santua	Aspal/beton	Sepanjang tahun
Kolok Mudiak	Aspal/beton	Sepanjang tahun
Kolok Nan Tuo	Aspal/beton	Sepanjang tahun

Sumber/*Source*: BPS, Pendataan Potensi Desa (Podes) 2021/*BPS-Statistics Indonesia, Village Potential Data Collecting 2021*

Tabel
Table 6.2.2

Data Prasarana Jembatan di Kecamatan Barangin, 2021
Inter-Villages/Kelurahan Transportation Infrastructure and
Facilities by Villages/Kelurahan in Barangin Subdistrict,
2021

Nama Jembatan Name of Bridge	Nama Jalan Name of Street	Dimensi Dimension		
		Panjang (m)	Lebar (m)	Jumlah Bentang (buah)
(1)	(2)	(3)	(4)	(5)
Batang Malakutan	(002 - 002) Jembatan Kolok - Irigasi Subangko	25	3	2
Batang Lembah saringan	(027 - 027) Kelok Cendol Saringan	5	3	1
Batang Sumpahan	(031 - 031) Kelok Sago - Sapan	6	4	1
Batang Air Keruh	(035 - 035) Simpang Sapan - Kampung Surian	5	4	1
Batang Gunung Pari	(043 - 043) Waringin - SDLB	5	8	1
Batang Lunto	(043 - 043) Waringin - SDLB	20	4	1
Batang Malakutan	(047 - 047) Gulang-gulang - Batu Tungga	40	4	2
Batang Kajai	(051 - 051) Lumindai Guguk Balang	15	2	1
Batang Malakutan	(052 - 052) Simpang Santur - SMEA Talawi	85	4	1
Batang Gulang-gulang	(064 - 064) Simpang gulang-gulang Karang Anyar	5	4	1

Bersambung/To Be Continued..

Lanjutan Tabel/*Continued Table* 6.2.2

Nama Jembatan <i>Name of Bridge</i>	Nama Jalan <i>Name of Street</i>	Dimensi <i>Dimension</i>		
		Panjang (m)	Lebar (m)	Jumlah Bentang (buah)
(1)	(2)	(3)	(4)	(5)
Batang Sumpahan	(110 -110) Lumindai Guguk Bungo	10	4	1
Batang Sumpahan	(143 - 143) Luar Dalam Kajatan	5	4	1
Batang Malakutan	(175 - 175) Subangko - Talago Gunung	30	4	1
Batang Sungai Mejan	(182 - 182) Guguk Mejan - Guguk Balang	5	3	1
Batang Sungai Durian	(192 -192) Medan Bapaneh Kokes	5	3	1
Jembatan Ngalau	(004 -004) Ngalau - Panantian	5	3	1
Jumlah / Total		271	61	18

Sumber/*Source* : Dinas Pekerjaan Umum dan Penataan Ruang Kota Sawahlunto
Public Work Service and Housing Design of Sawahlunto Municipality

6.3 KOMUNIKASI COMMUNICATION

Tabel 6.3.1 Keberadaan Kantor Pos/Pos Pembantu/Rumah Pos, Pos Keliling, dan Perusahaan/Agen Jasa Ekspedisi Swasta Menurut Desa/Kelurahan di Kecamatan Barangin, 2021
Number of Post Office/Subsidiary of Post Office, Mobile Portal Service, Private Expedition Service Company by Villages/Kelurahan in Barangin Subdistrict, 2021

Desa/Kelurahan <i>Village/Kelurahan</i>	Kantor Pos/Pos Pembantu/Rumah Pos <i>Post Office/Subsidiary of Post Office</i>	Perusahaan/Agen Jasa Ekspedisi Swasta/ <i>Private Expedition Service Company</i>
(1)	(2)	(3)
Lumindai	Tidak ada	Jarang beroperasi
Balai Batu Sandaran	Tidak ada	Jarang beroperasi
Saringan	Tidak ada	Jarang beroperasi
Lubang Panjang	Tidak ada	Jarang beroperasi
Durian I	Tidak ada	Jarang beroperasi
Durian II	Tidak ada	Jarang beroperasi
Talago Gunung	Tidak ada	Jarang beroperasi
Santua	Tidak ada	Jarang beroperasi
Kolok Mudiak	Tidak ada	Jarang beroperasi
Kolok Nan Tuo	Tidak ada	Jarang beroperasi

Sumber/Source: BPS, Pendataan Potensi Desa (Podes) 2021/BPS-Statistics Indonesia, Village Potential Data Collecting 2021

Tabel
Table 6.3.2

Jumlah Menara Telepon seluler dan Operator Layanan Komunikasi Telepon Seluler Menurut Desa/Kelurahan di Kecamatan Barangin, 2021
Number of Base Transceiver Station (BTS) and Cellular Phone Communication Service Operators by Villages/ Kelurahan in Barangin Subdistrict, 2021

Desa/Kelurahan Village/Kelurahan	Jumlah Menara Telepon seluler Number of Base Transceiver Station (BTS)	Jumlah Operator Layanan Komunikasi Telepon Seluler Cellular Phone Communication Service Operators
(1)	(2)	(3)
Lumindai	1	2
Balai Batu Sandaran	-	2
Saringan	3	6
Lubang Panjang	-	6
Durian I	-	5
Durian II	1	5
Talago Gunung	-	4
Santua	2	6
Kolok Mudiak	1	3
Kolok Nan Tuo	1	4
Kecamatan Barangin	9	43

Sumber/Source: BPS, Pendataan Potensi Desa (Podes) 2021/BPS-Statistics Indonesia, Village Potential Data Collecting 2021

Tabel
Table 6.3.3

Kekuatan Sinyal Telepon Seluler dan Jenis Sinyal Internet Telepon Seluler Menurut Desa/Kelurahan di Kecamatan Barangin, 2021
The Strength of Cellular Phone Signal by Villages/Kelurahan in Barangin Subdistrict, 2021

Desa/Kelurahan <i>Village/Kelurahan</i>	Kekuatan Sinyal Telepon Seluler <i>The Strength of Cellular Phone Signal</i>	Jenis Sinyal Internet Telepon Seluler <i>Type of Cellular Phone Signal</i>
(1)	(2)	(3)
Lumindai	Sinyal lemah	
Balai Batu Sandaran	Sinyal kuat	
Saringan	Sinyal sangat kuat	
Lubang Panjang	Sinyal sangat kuat	
Durian I	Sinyal kuat	
Durian II	Sinyal sangat kuat	
Talago Gunung	Sinyal kuat	
Santua	Sinyal sangat kuat	
Kolok Mudiak	Sinyal kuat	
Kolok Nan Tuo	Sinyal kuat	

Sumber/Source: BPS, Pendataan Potensi Desa (Podes) 2021/BPS-Statistics Indonesia, Village Potential Data Collecting 2021

Tabel 6.3.4
Table

Jumlah Surat yang Dikirim dan Diterima di Kecamatan Barangin Dirinci Menurut Jenis Pengiriman, 2021
Number of Letters Sent and Received by Type of Service in Barangin Subdistrict, 2021

Jenis Pengiriman <i>Type of Service</i>		Surat <i>Letter</i>	
		Diterima <i>Received</i>	Dikirim <i>Sent</i>
(1)		(2)	(3)
1.	Surat Kilat Khusus	1 238	3 190
2.	Surat Pos Biasa	242	33
3.	Surat Tercatat	204	183
4.	Pos Paket	932	2 114
Jumlah		2 616	5 520

Sumber/Source : PT Pos Indonesia, Cabang Sawahlunto
PT Pos Indonesia, Sawahlunto Branch

6.4 POTENSI DESA LAINNYA OTHER OF VILLAGE

Tabel 6.4.1 Banyaknya Desa Menurut Penggunaan Fasilitas Tempat Buang Air Sebagian Besar Keluarga di Kecamatan Barangin, 2019 - 2021
Number of Villages According to the Use of Defecation Facilities for Most Families in Barangin Subdistrict, 2019 - 2021

Fasilitas Tempat Buang Air Besar	2019	2020	2021
(1)	(2)	(3)	(4)
Jamban			
Sendiri	10	10	10
Bersama	-	-	-
Umum	-	-	-
Bukan Jamban	-	-	-

Sumber/Source: BPS, Pendataan Potensi Desa (Podes) 2021/BPS-Statistics Indonesia, Village Potential Data Collecting 2021

Tabel
Table 6.4.2

Banyaknya Embung Desa Menurut Desa di Kecamatan Barangin, 2020 dan 2021
Number of Villages Embungs According to Village in Barangin Subdistrict, 2019 - 2021

	Desa Village	2020	2021
	(1)	(2)	(3)
1.	Lumindai	-	-
2.	Balai Batu Sandaran	-	-
3.	Saringan	-	-
4.	Lubang Panjang	-	-
5.	Durian I	-	-
6.	Durian II	-	-
7.	Talago Gunung	9	2
8.	Santua	-	-
9.	Kolok Mudiak	1	1
10.	Kolok Nan Tuo	2	2
	Kecamatan Barangin	12	5

Sumber/Source: BPS, Pendataan Potensi Desa (Podes) 2021/BPS-Statistics Indonesia, Village Potential Data Collecting 2021

7

Perbankan, Koperasi, dan Perdagangan

Banking, Cooperative, and Trade

Banyak Sarana Lembaga Keuangan Bank Kecamatan Barangin 2021

Number of Bank in Barangin Subdistrict 2021



Bank Umum Pemerintah
Government Bank

3

Bank Umum Swasta
Private Bank

1

Bank Perkreditan Rakyat
Rural Bank

1

Kelompok Pertokoan
Shopping Complex

1

Pasar Bangunan Permanen
Markets in Permanent building

3

**Mini Market/Swalayan/
Supermarket**
MiniMarket/Swalayan/Supermarket

9

Restoran/Rumah Makan
Restaurant/Food Stall

13

Banyak Sarana Perdagangan Kecamatan Barangin 2021

Number of Trade Facilities in Barangin Subdistrict 2021



PENJELASAN TEKNIS

TECHNICAL NOTES

1. Data Realisasi Pajak Bumi dan Bangunan (PBB) diperoleh dari Badan Pengelolaan Keuangan dan Asset Daerah Kota Sawahlunto

1. *Land and Building Tax Realization Data (PBB) was obtained from the Regional Financial and Asset Management Agency of Sawahlunto City*

<https://sawahluntokota.bps.go.id>

ULASAN**DESCRIPTION**

Pada tahun 2021 persentase realisasi Pajak Bumi dan Bangunan (PBB) di Kecamatan Barangin mencapai 91,06% dimana Desa Lumindai, Balai Batu Sandaran, dan Talago Gunung telah memiliki realisasi lengkap 100%, sedangkan realisasi terendah di Kelurahan Lubang Panjang dengan persentase 70,54%.

In 2021 the percentage of realization of Land and Building Tax (PBB) in Barangin Subdistrict reached 91.06% where Lumindai Village, Balai Batu Sandaran, and Talago Gunung had a complete realization of 100%, while the lowest realization was in Lubang Panjang Village with a percentage of 70.54 %.

Adapun jumlah target Pajak Bumi dan Bangunan di Kecamatan Barangin pada tahun 2021 mencapai 194 015 910,00 rupiah dengan realisasi sebesar 176 677 421,00 rupiah.

The target number of Land and Building Taxes in Barangin Subdistrict in 2021 is 194 015 910.00 rupiahs with a realization of 176 677 421.00 rupiahs.

Jumlah Sarana Lembaga Keuangan Bank di Kecamatan Barangin pada tahun 2021 adalah 3 unit Bank Umum Pemerintah, 1 Bank Umum Swasta, dan 1 Bank Perkreditan Rakyat, dimana di Kelurahan Lubang Panjang terdapat 1 Bank Umum Pemerintah dan 1 Bank Umum Swasta. Sedangkan untuk Koperasi, terdapat 13 unit Koperasi Simpan Pinjam, dan 2 unit Koperasi Unit Desa di Kecamatan Barangin.

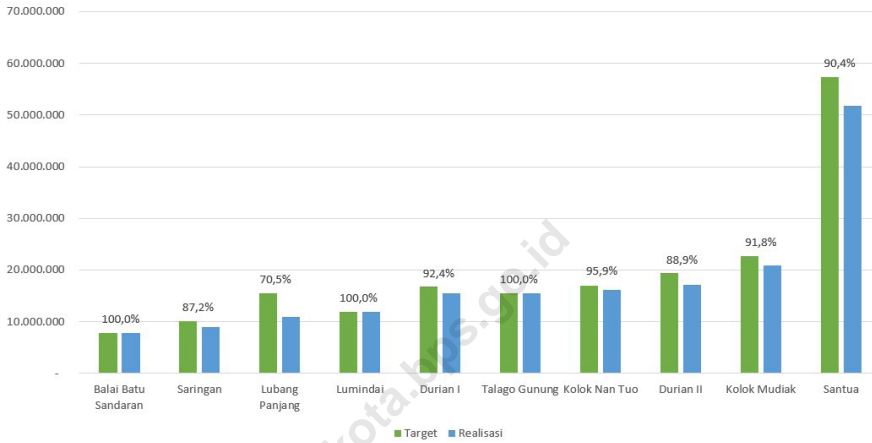
The number of Bank Financial Institution Facilities in Barangin subdistrict in 2021 is 3 units of Government Commercial Banks, 1 Private Commercial Bank, and 1 Rural Bank, where in Lubang Panjang Village there are 1 Government Commercial Bank and 1 Private Commercial Bank. As for Cooperatives, there are 13 units of Savings and Loans Cooperatives, and 2 units of Village Unit Cooperatives in Barangin Subdistrict.

Sarana Perdagangan di Kecamatan Barangin pada tahun 2021 diantaranya adalah 1 unit Kelompok Pertokoan, 3 unit Pasar dengan Bangunan Permanen, 1 Pasar Bangunan Semi Permanen, 9 unit Minimarket/Swalayan, dan 13 unit Restoran/Rumah makan.

Trading facilities in Barangin Subdistrict in 2021 include 1 unit of Shopping Group, 3 units of Market with Permanent Building, 1 Semi-Permanent Building Market, 9 units of Minimarket/Supermarket, and 13 units of Restaurant/Restaurant.

Gambar 7.1
Figures

Target dan Realisasi Pajak Bumi dan Bangunan (PBB) di Kecamatan Barangin Dirinci Menurut Desa, 2021
Target and Realization of Land and Building Tax (PBB) Barangin Subdistrict by Village, 2021



Sumber/Source: Badan Pengelolaan Keuangan dan Asset Daerah Kota Sawahlunto
Regional Financial and Asset Management Agency Sawahlunto Municipality

Tabel 7.1
Table

Banyaknya Sarana Lembaga Keuangan Bank Menurut Desa/Kelurahan dan Jenis Bank di Kecamatan Barangin, 2021
Number of Bank by Villages/Kelurahan and Type of Bank in Barangin Subdistrict, 2021

Desa/Kelurahan Village/Kelurahan	Bank Umum Pemerintah Government Bank	Bank Umum Swasta Private Bank	Bank Perkreditan Rakyat (BPR) Rural Bank
(1)	(2)	(3)	(4)
Lumindai	-	-	-
Balai Batu Sandaran	-	-	-
Saringan	1	-	-
Lubang Panjang	1	1	-
Durian I	-	-	-
Durian II	-	-	1
Talago Gunung	-	-	-
Santua	1	-	-
Kolok Mudiak	-	-	-
Kolok Nan Tuo	-	-	-
Kecamatan Barangin	3	1	1

Sumber/Source: BPS, Pendataan Potensi Desa (Podes) 2021/BPS-Statistics Indonesia, Village Potential Data Collecting 2021

Tabel 7.2
Table

**Banyaknya Koperasi Aktif Menurut Menurut Desa/
Kelurahan dan Jenis Koperasi di Kecamatan Barangin,
2021**
*Number of Cooperative by Villages/Kelurahan and Type of
Cooperative in Barangin Subdistrict, 2021*

Desa/Kelurahan <i>Village/Kelurahan</i>	Koperasi Unit Desa (KUD) <i>Village Cooperative Unit</i>	Koperasi Industri Kecil dan Kerajinan Rakyat (Kopinkra) <i>Small Industry and Citizen Handicraft Cooperative</i>
(1)	(2)	(3)
Lumindai	-	-
Balai Batu Sandaran	1	-
Saringan	-	-
Lubang Panjang	-	-
Durian I	-	-
Durian II	-	-
Talago Gunung	-	-
Santua	-	-
Kolok Mudiak	1	-
Kolok Nan Tuo	-	-
Kecamatan Barangin	2	-

Bersambung/To Be Continued..

Lanjutan Tabel/*Continued Table 7.2*

Desa/Kelurahan Village/Kelurahan	Koperasi Simpan Pinjam (Kospin) Savings and Loan Cooperative	Koperasi Lainnya Other Cooperative
(1)	(4)	(5)
Lumindai	1	-
Balai Batu Sandaran	1	-
Saringan	-	-
Lubang Panjang	1	-
Durian I	2	-
Durian II	1	-
Talago Gunung	1	-
Santua	1	-
Kolok Mudiak	3	-
Kolok Nan Tuo	2	-
Kecamatan Barangin	13	-

Sumber/Source: BPS, Pendataan Potensi Desa (Podes) 2021/BPS-Statistics Indonesia, Village Potential Data Collecting 2021

Tabel 7.3
Table

Banyaknya Sarana Perdagangan Menurut Desa/Kelurahan dan Jenis Sarana Perdagangan di Kecamatan Barangin, 2021

Number of Trade Facilities by Villages/Kelurahan and Type of Trade Facilities in Barangin Subdistrict, 2021

Desa/Kelurahan Village/Kelurahan	Kelompok Pertokoan Shopping Complexs	Pasar dengan Bangunan Permanen Markets in Permanent Building	Pasar dengan Bangunan Semi Permanen Market in Semi Permanent Building
(1)	(2)	(3)	(4)
Lumindai	-	1	-
Balai Batu Sandaran	-	1	-
Saringan	-	-	-
Lubang Panjang	-	-	-
Durian I	-	-	-
Durian II	-	1	1
Talago Gunung	-	-	-
Santua	1	-	-
Kolok Mudiak	-	-	-
Kolok Nan Tuo	-	-	-
Kecamatan Barangin	1	3	1

Bersambung/To Be Continued..

Lanjutan Tabel/*Continued Table 7.3*

Desa/Kelurahan Village/Kelurahan	Pasar tanpa Bangunan Market without Permanent Building	Mini Market/ Swalayan/ Supermarket Mini Market/Swalayan/ Supermarket	Restoran/ Rumah Makan Restaurant/ Food Stall
(1)	(5)	(6)	(7)
Lumindai	-	-	-
Balai Batu Sandaran	-	-	-
Saringan	-	1	-
Lubang Panjang	-	1	1
Durian I	-	-	2
Durian II	-	3	2
Talago Gunung	-	-	-
Santua	-	2	6
Kolok Mudiak	-	1	2
Kolok Nan Tuo	-	1	-
Kecamatan Barangin	-	9	13

Sumber/Source: BPS, Pendataan Potensi Desa (Podes) 2021/BPS-Statistics Indonesia, Village Potential Data Collecting 2021

Tabel
Table 7.4

**Target dan Realisasi Pajak Bumi dan Bangunan (PBB) di
Kecamatan Barangin Dirinci Menurut Desa, 2021**
**Target and Realization of Land and Building Tax (PBB)
Barangin Subdistrict by Village, 2021**

	Kelurahan/Desa Kelurahan/Village	Target Target	Realisasi Realization	Persentase (%) Percentage (%)
	(1)	(2)	(3)	(4)
1.	Lumindai	11 963 170,00	11 963 170,00	100,00
2.	Balai Batu Sandaran	7 820 453,00	7 820 453,00	100,00
3.	Saringan	10 191 181,00	8 889 208,00	87,22
4.	Lubang Panjang	15 529 954,00	10 955 026,00	70,54
5.	Durian I	16 749 935,00	15 480 937,00	92,42
6.	Durian II	19 350 254,00	17 199 732,00	88,89
7.	Talago Gunung	15 568 552,00	15 568 552,00	100,00
8.	Santua	57 272 916,00	51 781 072,00	90,41
9.	Kolok Mudiak	22 674 735,00	20 809 668,00	91,77
10.	Kolok Nan Tuo	16 894 760,00	16 209 603,00	95,94
	Jumlah	194 015 910,00	176 677 421,00	91,06

Sumber/Source: Badan Pengelolaan Keuangan dan Asset Daerah Kota Sawahlunto
Regional Financial and Asset Management Agency Sawahlunto Municipality

ST 2023
SENSUS PERTANIAN

BerAKHLAK
Berorientasi Pelayanan Akuntabel Kompeten
Harmonis Loyal Adaptif Kolaboratif

DATA

MENCERDASKAN BANGSA

— Enlighten The Nation —



BADAN PUSAT STATISTIK
KOTA SAWAHLUNTO
BPS - Statistics of Sawahlunto Municipality
Jl. Bagindo Azis Chan Sawahlunto 27417
Telp/Fax (0754) 61049 E-mail: bps1373@bps.go.id
Homepage: <https://sawahluntokota.bps.go.id>

ISSN 2774-4000



9 772774 400225