

Katalog : 1102001.1212300
ISSN 2776-0472



KECAMATAN LUBUK PAKAM DALAM ANGKA

LUBUK PAKAM DISTRICT IN FIGURES

2024



**BADAN PUSAT STATISTIK
KABUPATEN DELI SERDANG**
BPS-STATISTICS DELI SERDANG REGENCY

Katalog : 1102001.1212300
ISSN 2776-0472

KECAMATAN LUBUK PAKAM DALAM ANGKA

LUBUK PAKAM DISTRICT IN FIGURES

2024

<https://deliserdang.bps.go.id>



**BADAN PUSAT STATISTIK
KABUPATEN DELI SERDANG**
BPS-STATISTICS DELI SERDANG REGENCY

**KECAMATAN LUBUK PAKAM DALAM ANGKA
LUBUK PAKAM SUBREGENCY IN FIGURES
2024**

Volume 21, 2024

Katalog /Catalog: 1102001.1212300

ISSN: 2776-0472

Nomor Publikasi/Publication Number: 12120.408

Ukuran Buku/Book Size : 14,8 cm x 21 cm
Jumlah Halaman/Number of Pages : xxii + 122 hal/pages

Penyusun Naskah/Manuscript Drafter:
BPS Kabupaten Deli Serdang
BPS-Statistics of Deli Serdang Regency

Penyunting/Editor:
BPS Kabupaten Deli Serdang
BPS-Statistics of Deli Serdang Regency

Gambar Kover/Cover Design:
BPS Kabupaten Deli Serdang
BPS-Statistics of Deli Serdang Regency

Ilustrasi Kover/Cover Illustration:
BPS Kabupaten Deli Serdang
BPS-Statistics of Deli Serdang Regency

Diterbitkan oleh/Published by:
©BPS Kabupaten Deli Serdang/ *BPS-Statistics of Deli Serdang Regency*

Dicetak oleh/Printed by:
BPS Kabupaten Deli Serdang
BPS-Statistics of Deli Serdang Regency

Sumber Ilustrasi/Illustration Source:
BPS Kabupaten Deli Serdang
BPS-Statistics of Deli Serdang Regency

Dilarang mengumumkan, mendistribusikan, mengomunikasikan, dan/atau menggandakan sebagian atau seluruh isi buku ini untuk tujuan komersil tanpa izin tertulis dari Badan Pusat Statistik.
Prohibited to announce, distribute, communicate, and/or copy part or all of this book for commercial purpose without permission from BPS-Statistics Indonesia.

Tim Penyusun
Kecamatan Lubuk Pakam Dalam Angka 2024
(Lubuk Pakam *Subregency in Figures 2024*)

Pengarah/ Director

Herman

Penanggung Jawab/ Person in Charge

Herman, Irwanto

Penyunting/ Editor

Irwanto, Valensius Ginting ,
Irwanto Pardamean Hutagalung, Dwi Nissa Ananda

Pengolah Data dan Penulis Naskah/ Data Processing and Authors

Irwanto, Valensius Ginting ,
Irwanto Pardamean Hutagalung, Dwi Nissa Ananda

Penata Letak/ Layout Designers

Irwanto, Valensius Ginting ,
Irwanto Pardamean Hutagalung, Dwi Nissa Ananda

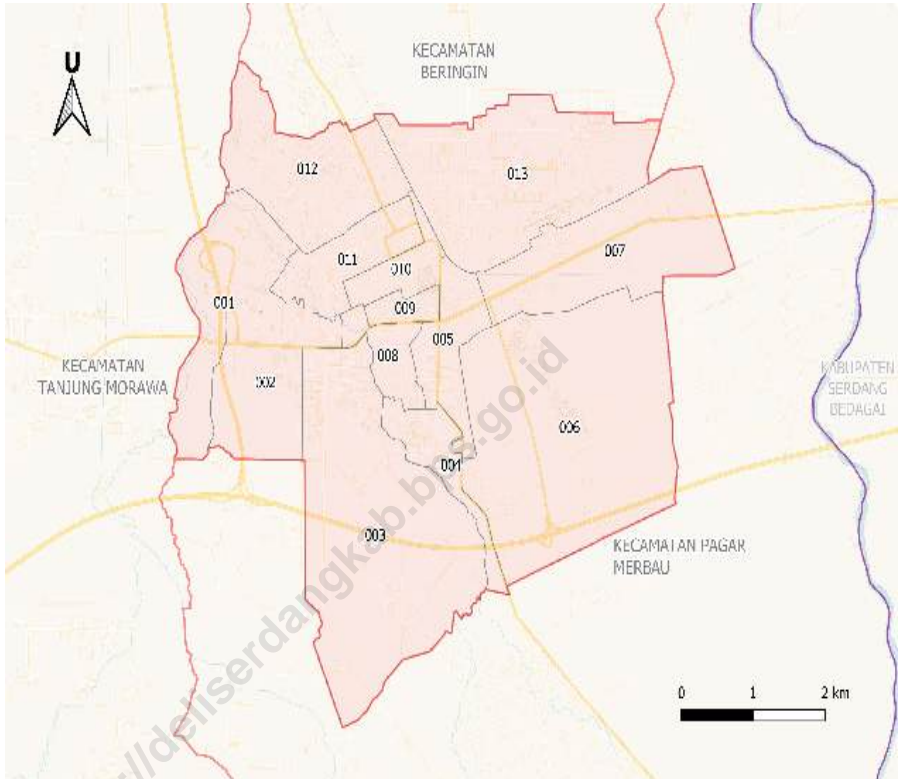
<https://deliseradocpub.kemendagri.go.id>

KONTRIBUTOR DATA/ DATA CONTRIBUTOR

1. Stasiun Klimatologi BMKG Sampali
2. Dinas Kependudukan dan Pencatatan Sipil Kabupaten Deli Serdang
3. Kantor Kementerian Agama Kabupaten Deli Serdang
4. Kantor Kecamatan Lubuk Pakam
5. Kantor Desa Se-Kecamatan Lubuk Pakam
6. BPS Kabupaten Deli Serdang

<https://deliserdangkab.bps.go.id>

PETA WILAYAH KECAMATAN LUBUK PAKAM
MAP OF LUBUK PAKAM SUBDISTRICT



001 : PALUH KEMIRI

002 : PETAPANAN

003 : TANJUNG GARBUS I

004 : PAGAR MERBAU III

005 : CEMARA

006 : PASAR MELINTANG

007 : PAGAR JATI

008 : SYAHMAD

009 : LUBUK PAKAM III

010 : LUBUK PAKAM I/II

011 : LUBUK PAKAM PEKAN

012 : BAKARAN BATU

013 : SEKIP

Kata Pengantar

Dengan memanjatkan puji syukur kehadiran Tuhan Yang Maha Esa, Badan Pusat Statistik Kabupaten Deli Serdang telah dapat menyelesaikan buku publikasi Kecamatan Lubuk Pakam Dalam Angka Tahun 2024.

Pada saat ini makin dirasakan kebutuhan akan data statistik meningkat dari setiap sektor pembangunan. Hal ini menjadikan kami lebih terdorong untuk dapat melengkapi serta menyempurnakan data yang disajikan, baik kuantitas maupun kualitasnya. Data yang disajikan bersumber dari kegiatan rutin, survei dan sensus yang dilaksanakan oleh Badan Pusat Statistik Kabupaten Deli Serdang serta dilengkapi dengan data sekunder yang dikelola oleh instansi pemerintah dan swasta di wilayah Kabupaten Deli Serdang.

Pada kesempatan ini kami mengucapkan terima kasih kepada instansi pemerintah dan swasta yang telah memberikan data yang diperlukan.

Kami harapkan saran dan kritik dari berbagai pihak untuk perbaikan dan penyempurnaan publikasi ini, semoga bermanfaat bagi pihak yang memerlukannya.

Lubuk Pakam, September 2024
BPS Kabupaten Deli Serdang
Kepala



Herman



Preface

Thanks to God, BPS-Statistics Deli Serdang Regency have published Lubuk Pakam Regency in Figures 2024.

It is much more realized now that the demand for statistics data from all sector increases. This fact encourages us to fulfill and complete data both in terms of quality and quantity as well. The source of data are basically compiled from routine activities, surveys, and census conducted by the BPS-Statistics Deli Serdang Regency and in additional to that, secondary data are supplemented by public and private institutions in Deli Serdang Regency.

On this occasion, we would like to express our gratitude to government and private institutions for helping us collect the necessity data.

We cordially welcome any suggestion and criticisms to improve and to complete this publication, may this publication be useful to whom it may benefit.

*Lubuk Pakam, September 2024
Head of BPS-Statistic Deli Serdang
Regency*

Herman



DAFTAR ISI/ CONTENTS

Kecamatan Lubuk Pakam dalam angka 2024

Lubuk Pakam *Subregency in figures 2024*

VOLUME 21, 2024

Kata Pengantar/ <i>Preface</i>	ix
Daftar Isi/ <i>Contents</i>	xi
Daftar Tabel/ <i>List of Tables</i>	xiii
Daftar Gambar/ <i>List of Figures</i>	v
Penjelasan Umum/ <i>Explanatory Notes</i>	vii
1. Geografi dan Iklim/ <i>Geography and Climate</i>	1
2. Pemerintahan/ <i>Government</i>	19
3. Penduduk/ <i>Population</i>	19
4. Sosial dan Kesejahteraan Rakyat/ <i>Social and Welfare</i>	31
5. Pertanian, Kehutanan, Peternakan, dan Perikanan/ <i>Agriculture, Forestry, Livestock, and Fishery</i>	81
6. Pariwisata, Transportasi Dan Komunikasi/ <i>Tourism, Transportasi And Communication</i>	99
7. Perbankan, Koperasi, dan Perdagangan/ <i>Banking, Cooperative, dan Trade</i>	113

DAFTAR TABEL / LIST OF TABLES

Halaman
Page

1.	GEOGRAFI DAN IKLIM/ GEOGRAPHY AND CLIMATE	
1.1	KEADAAN GEOGRAFI	
	GEOGRAPHY CONDITION	
1.1.1	Luas Wilayah Menurut Desa di Kecamatan Lubuk Pakam 2023 <i>Total Area by Village in Lubuk Pakam Subdistrict, 2023</i>	7
1.1.2	Jarak Kantor Desa ke Kantor Kecamatan dan Jarak Kantor Desa ke Ibu kota Kabupaten di Kecamatan Lubuk Pakam 2023 <i>Distance from Village Office to District Office and Distance from Village Office to Regency Capital in Lubuk Pakam District, 2023</i>	8
1.1.3	Tinggi Wilayah di Atas Permukaan Laut (DPL) dan Kontur Tanah Menurut Desa/ Kelurahan di Kecamatan Lubuk Pakam 2023 <i>The height of the area above sea level (DPL) and the land contour according to the village in Lubuk Pakam Subdistrict, 2023</i>	9
1.2	KEADAAN IKLIM	
	CLIMATE CONDITION	
1.2.1	Pengamatan unsur iklim Menurut Bulan di Kecamatan Lubuk Pakam 2023 <i>Observation of climate elements by month in Lubuk Pakam District, 2023</i>	
2.	PEMERINTAHAN/ GOVERNMENT	
2.1	WILAYAH ADMINISTRATIF	
	ADMINISTRATIF AREA	
2.1.1	Jumlah Dusun/ Lingkungan dan Jumlah Perangkat Desa di Kecamatan Lubuk Pakam 2023 <i>es and Number of village official in Lubuk Pakam Subdistrict, 2023</i>	
2.1.2	Jumlah Anggota Badan Permusyawaratan Desa dan Jumlah Kegiatan Musyarah yang dilakukan, 2023 <i>Number of Village Consultative Body Members and Number of Deliberation Activities carried out, 2023</i>	16
2.2	SUMBER DAYA MANUSIA	
	HUMAN RESOURCES	
2.2.1	Jumlah Pegawai Negeri Sipil Menurut Tingkat Kepangkatan dan Jenis Kelamin di Kantor Camat Lubuk Pakam 2023	

2.2.2	<i>Number of Civil Servant by Hierarchy and sex in Lubuk Pakam Subdistrict Office, 2023</i>	18
	Jumlah Pegawai Negeri Sipil Menurut Tingkat Pendidikan dan Jenis Kelamin pada Kantor Camat Lubuk Pakam 2023	
	<i>Number of Civil Servants by Educational Level and Sex in Lubuk Pakam Subdistrict Office, 2023</i>	18

3. PENDUDUK/ POPULATION

3.1 PENDUDUK

POPULATION

3.1.1	Penduduk, Laju Pertumbuhan Penduduk, Distribusi, Persentase Penduduk, Kepadatan Penduduk, Rasio Jenis Kelamin Menurut Desa di Kecamatan Lubuk Pakam 2023 <i>Population, Population Growth Rate, Percentage Distribution ... of Population Density, and Sex Ratio by Village in Lubuk Pakam Subdistrict, 2023</i>	27
3.1.2	Jumlah Penduduk Menurut Jenis Kelamin di Kecamatan Lubuk Pakam (jiwa), 2023 <i>Number of Population by Gender in Lubuk Pakam Subdistrict (people), 2023</i>	29
3.1.3	Jumlah Penduduk Menurut Kelompok Umur dan Jenis Kelamin di Kecamatan Lubuk Pakam (jiwa), 2023 <i>Total Population by Age Group and Gender in Lubuk Pakam Subdistrict (Person), 2023</i>	30

4. SOSIAL DAN KESEJAHTERAHAH RAKYAT/ SOCIAL AND WELFARE

4.1 PENDIDIKAN

EDUCATION

4.1.1	Jumlah Sekolah, Guru, dan Murid Taman Kanak-Kanak (TK) Menurut Desa, 2023 <i>Number of Schools, Teachers, and Pupils in Kindergarten Under The Ministry of Education and Culture by Village, 2023</i>	39
4.1.2	Jumlah Sekolah, Guru, dan Murid Sekolah Dasar (SD) di Bawah Kementerian Pendidikan dan Kebudayaan Menurut Desa, 2023 <i>Number of Schools, Teachers, and Pupils in Primary Schools Under The Ministry of Education and Culture by Village, 2023</i>	42
4.1.3	Jumlah Sekolah, Guru, dan Murid Madrasah Ibtidaiyah (MI) di Bawah Kementerian Agama Menurut Kecamatan Menurut Desa, 2023 <i>Number of Schools, Teachers, and Pupils in Madrasah Ibtidaiyah (MI) Under The Ministry of Religious Affairs by Village, 2023</i>	45
4.1.4	Jumlah Sekolah, Guru, dan Murid Sekolah Menengah Pertama (SMP) di Bawah Kementerian Pendidikan dan Kebudayaan Menurut Desa, 2023 <i>Number of Schools, Teachers, and Pupils in Junior High Schools Under The Ministry of Education and Culture by Village/Urban, 2023</i>	48
4.1.5	Jumlah Sekolah, Guru, dan Murid Madrasah Tsanawiyah (MTs) di Bawah Kementerian Agama Menurut Desa, 2023 <i>Number of Schools, Teachers, and Pupils in Madrasah Tsanawiyah (MTs) Under The Ministry of</i>	

	<i>Religious Affairs by Village, 2023</i>	51
4.1.6	Jumlah Sekolah, Guru, dan Murid Sekolah Menengah Atas (SMA) di Bawah Kementerian Pendidikan dan Kebudayaan Menurut Desa, 2023 <i>Number of Schools, Teachers, and Pupils in Senior High Schools Under The Ministry of Education and Culture by Village, 2023</i>	54
4.1.7	Jumlah Sekolah, Guru, dan Murid Sekolah Menengah Kejuruan (SMK) di Bawah Kementerian Pendidikan dan Kebudayaan Menurut Desa, 2023 <i>Number of Schools, Teachers, and Pupils in Vocational High Schools Under The Ministry of Education & Culture by Village, 2023</i>	57
4.1.9	Jumlah Sekolah, Guru, dan Murid Madrasah Aliyah (MA) di Bawah Kementerian Agama Menurut Desa, 2023 <i>Number of Schools, Teachers, and Pupils in Madrasah Aliyah (MA) Under the Ministry of Religious Affairs by Village, 2023</i>	60

HEALTH

4.2.1	Banyaknya Desa yang memiliki Sarana Kesehatan Menurut Jenis Sarana Kesehatan di Kecamatan Lubuk Pakam 2019 -2023 <i>Number of Villages that have Health Facilities by Type of Health Facilities in Lubuk Pakam District, 2019 - 2023</i>	63
4.2.2	Banyaknya Warga Penderita Kekurangan Gizi Menurut Desa di Kecamatan Lubuk Pakam 2023 <i>Number of Villages that have Health Facilities by Type ofHealth Facilities in Lubuk Pakam District, 2019 - 2023</i>	64

4.3 PERUMAHAN DAN LINGKUNGAN HOUSING AND ENVIRONMENT

4.3.1	Banyaknya Desa Menurut Sumber Air Minum Sebagian Besar Keluarga di Kecamatan Lubuk Pakam 2019 - 2023 <i>Number of Village by Drinking Water Source of Majority Family in Lubuk Pakam Subdistrict, 2019 - 2023</i>	65
4.3.2	Banyaknya Keluarga Menurut Desa dan Jenis Penggunaan Listrik di Kecamatan Lubuk Pakam 2019 - 2023 <i>Number of Family by Village and Type of Electricity Consumer in Lubuk Pakam Subdistrict, 2019 - 2023</i>	
4.3.3	Banyaknya Desa Menurut Sumber Penerangan Jalan Utama desa di Kecamatan Lubuk Pakam 2019-2023 <i>Number of Village bye Source of Village Main Street Illumination in Lubuk Pakam Subdistrict</i>	67
4.3.4	Banyaknya Desa Menurut Penggunaan Fasilitas Tempat Buang Air Besar Sebagian Keluarga di Kecamatan Lubuk Pakam 2019 - 2023	

	<i>Number of Village by toilet Facility Used by Majority Family in Lubuk Pakam Subdsitric, 2019 - 2023</i>	68
4.3.5	Banyaknya Desa Menurut Jenis Bahan Bakar untuk Memasak yang Digunakan Sebagian Besar Keluarga di Kecamatan Lubuk Pakam 2023 <i>Number of Village by toilet Facility Used by Majority Family in Lubuk Pakam Subdsitric, 2019 - 2023</i>	69
4.4	AGAMA DAN SOSIAL LAINNYA RELIGION AND OTHER SOCIAL AFFAIRS	
4.4.1	Jumlah Tempat Peribadatan Menurut Desa di Kecamatan Lubuk Pakam 2023 <i>Number of Worship Place by Villages in Lubuk Pakam Subdistrict, 2023</i>	70
4.4.2	Banyaknya Kejadian Bencana Alam Menurut Desa dan Jenis Bencana di Kecamatan Lubuk Pakam 2023 <i>Natural Disaster in Lubuk Pakam 2020 in Lubuk Pakam Subdistrict, 2023</i>	71
4.4.3	Banyaknya Korban Jiwa Akibat Bencana Alam Menurut Desa dan Jenis Bencana di Kecamatan Lubuk Pakam 2023 <i>Number of Fatalities Due to Natural Disaster Events by Villages and Type of Natural Disaster in Lubuk Pakam 2023</i>	74
4.4.4	Keberadaan Fasilitas/ Upaya Antisipasi/ Mitigasi Bencana Alam Menurut Desa di Kecamatan Lubuk Pakam 2023 <i>Existence of Facilities/ Efforts for Anticipation/ Mitigation of Natural Disasters by Villages in Lubuk Pakam Subdistrict, 2023</i>	77
4.4.5	Banyaknya Desa Menurut Ketersediaan Fasilitas Olahraga di kecamatan Lubuk Pakam 2023 <i>Number of Villages by Availability of Sport Facilities/ Fields in Lubuk Pakam 2023</i>	78
5.1	HOLTIKULTURA HOLTICULTURE	
5.1	Luas Panen Tanaman Sayuran Menurut Jenis Tanaman di Kecamatan Lubuk Pakam (ha), 2019- 2023 <i>Harvested Area of Vegetables by Kind of Plant in Lubuk Pakam Subdistrict (ha), 2019- 2023</i>	91
5.2	Produksi Tanaman Sayuran Menurut Jenis Tanaman di Kecamatan Lubuk Pakam (Kuintal), 2019- 2023 <i>Production of Vegetables by Kind of Plant in Lubuk Pakam Subdistrict (quintal), 2019- 2023</i>	92
5.3	Luas Panen Tanaman Biofarmaka dan Jenis Tanaman di di Kecamatan Lubuk Pakam (m2), 2019- 2023 <i>Harvested Area of Medicinal Plants and Kind of Plant in Lubuk Pakam Subdistrict (m2), 2019- 2023</i>	93

- 5.4 Produksi Tanaman Biofarmaka dan Jenis Tanaman di Kecamatan Lubuk Pakam (kg), 2019- 2023
Production of Medicinal Plants and Kind of Plant in Lubuk Pakam Subdistrict (kg), 2019- 2023 94
- 5.5 Luas Panen Tanaman Hias Menurut Jenis Tanaman di Kecamatan Lubuk Pakam (m2), 2020-2023
Production of Medicinal Plants by Kind of Plant in Lubuk Pakam Subdistrict (kg), 2020-2023 95
- 5.6 Produksi Tanaman Hias Menurut Kecamatan dan Jenis Tanaman di Kecamatan Lubuk Pakam (m2), 2020-2023
Production of Medicinal Plants by Kind of Plant in Lubuk Pakam Subdistrict (kg), 2020-2023, 96
- 5.7 Produksi Buah-Buahan dan Sayuran Tahunan Menurut Jenis Tanaman di Kecamatan Lubuk Pakam (kuintal), 2020-2023
Production of Annual Fruits and vegetables by Kind of Plant in Lubuk Pakam Subdistrict (quintal), 2020-2023, 97

6. **PARIWISATA, TRANSPORTASI DAN KOMUNIKASI/ TOURISM, TRANSPORTATION AND COMMUNICATION**

6.1 **PARIWISATA TOURISM**

- 6.1.1 Jumlah Sarana Akomodasi Menurut Desa dan Jenis Akomodasi di Kecamatan Lubuk Pakam 2023
Number of Accomodation Facilities by Villages and Type of Village Accomodation in Lubuk Pakam Subdistrict, 2023 110
- 6.1.2 Jumlah dan Nama Obyek Wisata Menurut Desa di Kecamatan Lubuk Pakam 2023
Number and Name of Tourism Objects by Village Lubuk Pakam SubDistrict, 2023 111
- 6.1.3 Jumlah Kilang Padi dan Kilang Batu Bata Menurut Desa di Kecamatan Lubuk Pakam
Number of Paddy Refineries and Batu Bata Refineries by Village in Lubuk Pakam Subdistrict 112

6.2 **TRANSPORTASI TRANSPORTATION**

- 6.2.1 Prasarana dan Sarana Transportasi Antar Desa Menurut Desa di kecamatan Lubuk Pakam 2023
Number of Traditional Markets and Shopping Spots by Village in Lubuk Pakam Subdistrict, 2023 114

6.3 **KOMUNIKASI**

COMMUNICATION

- 6.3.1 Jumlah Menara Telepon Seluler dan Operator Layanan Komunikasi Telepon
Number of Cell Phone Towers and Telephone Communication Service Operators 115
- 6.3.2 Kekuatan Sinyal Telepon Seluler dan Jenis Sinyal Internet Telepon Seluler Menurut Desa
di Kecamatan Lubuk Pakam 2023
*Cellular Phone Signal Strength and Cellular Phone Internet Signal Type by Village in
Lubuk Pakam Subdistrict, 2023* 116

**7. PERBANKAN, KOPERASI DAN PERDAGANGAN/ BANKING, COOPERATIVE AND
TRADE**

7.1 KEUANGAN

FINANCE

- 7.1.1 Banyaknya Sarana Lembaga Keuangan Bank Menurut Desa/Kelurahan dan Jenis Bank
di Kecamatan Lubuk Pakam 2023
*Number of Bank Financial Institution Facilities by Village and Type of Bank in Lubuk Pakam
Subdistrict, 2023* 121
- 7.1.2 Banyaknya Koperasi Aktif Menurut Menurut Desa/Kelurahan dan Jenis Koperasi di
Kecamatan Lubuk Pakam 2023
*Number of Active Cooperatives by Village/Kelurahan and Type of Cooperatives in Lubuk
Pakam Subdistrict, 2023* 122
- 7.1.3 Banyaknya Sarana Perdagangan Menurut Desa/Kelurahan dan Jenis Sarana Perdagangan di
Kecamatan Lubuk Pakam 2023
*Number of Trading Facilities by Village/Kelurahan and Type of Trading Facilities in Lubuk Pakam
District, 2023* 113

DAFTAR GAMBAR/ LIST OF PICTURE

	Halaman Page
3.1	Piramida Penduduk Kecamatan Biru-Biru 2023 <i>Population Piramide of Biru-Biru SubDistrict, 2023</i> 25
3.2	Persentase Penduduk di Kecamatan Biru-Biru (%), 2023 Percentage of Population in Biru-Biru Subdistrict (%), 2023 26
4.1	Jumlah Sarana Kesehatan di Kecamatan Biru-Biru 2023 Number of Health Facilities in Biru-Biru District, 2023..... 37
4.2	Jumlah Sarana Pendidikan di Kecamatan Biru-Biru 2023 Number of Education Facilities in Biru-Biru SubDistrict, 2023..... 38
5.1	Ketersediaan Beras di Kecamatan Biru-Biru 2023 Rice Availability in Biru-Biru Subdistrict, 2023..... 89

<https://deliserdangkab.bps.go.id>

PENJELASAN UMUM/EXPLANATORY NOTES

Tanda-tanda, satuan-satuan, dan lain-lainnya yang digunakan dalam publikasi ini adalah sebagai berikut:

Symbols, measurement units, and acronyms which are used in this publication, are as follows:

1. TANDA-TANDA/SYMBOLS

Data tidak tersedia/Data not available	: ...
Tidak ada atau nol /Null or zero	: -
Data dapat diabaikan/Data negligible	: 0
Tanda decimal/Decimal point	: ,
Data tidak dapat ditampilkan/Not applicable	: NA
Angka estimasi/Estimated figures	: e
Angka diperbaiki/Revised figures	: r
Angka sementara/Preliminary figures	: x
Angka sangat sementara/Very preliminary figures	: xx
Angka sangat sangat sementara/Very very preliminary figures	: xxx

2. SATUAN/UNITS

barel/barrel	: 158,99 liter/litres = 1/6,2898 m ³
hektar (ha)/hectare (ha)	: 10 000 m ²
kilometer (km)/kilometres (km)	: 1 000 meter/meters (m)
knot/knot	: 1,8523 km/jam (km/hour)
kuintal/quintal	: 100 kg
KWh	: 1 000 Watt hour
MWh	: 1 000 KWh
liter (untuk beras)/litre (for rice)	: 0,80 kg
MMSCF	: 1/35,3 m ³
metrik ton (m.ton)/metric ton (m. ton)	: 0,98421 long ton = 1 000 kg
ons/ounce	: 28,31 gram/grams
ton	: 1 000 kg

Satuan lain: buah, dus, butir, helai/lembar, kaleng, batang, pulsa, ton kilometer (ton-km), jam, menit, persen (%).

Other units: unit, pack, pieces, sheet, tin, pulse, ton-kilometres(ton-km), hour, minute, percent (%).

Perbedaan angka di belakang koma disebabkan oleh pembulatan angka.

The difference in decimal numbers is caused by rounding.

01

GEOGRAFI DAN IKLIM
GEORGRAPHY AND CLIMATE



http://deliserdangkab.bps.go.id

PENJELASAN TEKNIS

1. Secara Geografis letak Kecamatan Lubuk Pakam terletak pada garis 3°53' - 3°86' Lintang Utara dan 98°85' - 98°89' Bujur Timur.
2. Kecamatan Lubuk Pakam berbatasan dengan Kecamatan dan Kota/ Kabupaten lain : di sebelah Utara berbatasan dengan Kecamatan Beringin, di sebelah Timur dengan Kecamatan Pagar Merbau, di sebelah Selatan berbatasan dengan Kecamatan Pagar Merbau dan di sebelah Barat berbatasan dengan Kecamatan Tanjung Morawa.
3. Wilayah Kecamatan Lubuk Pakam seluas 31,19 km², dengan desa terluas adalah Desa Pagar Merbau III seluas 5,72 km² dan desa terkecil adalah Desa Lubuk Pakam III seluas 0,18 km².
4. Kecamatan Lubuk Pakam adalah daerah yang beriklim tropis dengan dua musim yaitu musim hujan dan musim kemarau. Musim hujan dan musim kemarau biasanya ditandai dengan jumlah hari hujan pada tiap bulan terjadinya musim.
5. Kecamatan Lubuk Pakam terdiri dari 13 Desa. Desa tersebut adalah Desa Paluh Kemiri, Desa Petapahan, Desa Tanjung Garbus I, Desa Pagar Merbau III, Desa

TECHNICAL NOTES

1. *Geographically, District Lubuk Pakam is located on the line 3°53' - 3°86' North Latitude and 98°85' - 98°89' East Longitude.*
2. *Sub-district Lubuk Pakam borders other sub-districts and cities/regencies: to the north it borders Beringin Subdistrict, to the east it borders Pagar Merbau Subdistrict, to the south it borders Pagar Merbau Subdistrict, and to the west it borders Tanjung Morawa Subdistrict.*
3. *The area of District Lubuk Pakam covers an area of 31,19 km², with the largest village being Pagar Merbau village covering an area of 5,72 km² and the smallest village being Lubuk Pakam III village covering an area of 0,18 km².*
4. *District Lubuk Pakam is an area with a tropical climate with two seasons, namely the rainy season and the dry season. The rainy season and dry season are usually marked by the number of rainy days in each month of the season.*
5. *District Lubuk Pakam consists of 13 villages. These villages are Paluh Kemiri Village, Petapahan Village, Tanjung Garbus I Village, Pagar Merbau III Village, Cemara Village,*

Cemara, Desa Pasar Melintang, Desa Pagar Jati, Desa Syahmad, Desa Lubuk Pakam III, Desa Lubuk Pakam I/II, Desa Lubuk Pakam Pekan, Desa Bakaran Batu, dan Desa Sekip.

Pasar Melintang Village, Pagar Jati Village, Syahmad Village, Lubuk Pakam III Village, Lubuk Pakam I/II Village, Lubuk Pakam Pekan Village, Bakaran Batu Village, and Sekip Village.

<https://deliserdangkab.bps.go.id>

ULASAN

DESCRIPTION

1. 1 Keadaan Geografi

Kecamatan Lubuk Pakam merupakan salah satu Kecamatan yang berada di Kabupaten Deli Serdang. Secara geografis Kecamatan Lubuk Pakam berada $3^{\circ}53' - 3^{\circ}86'$ Lintang Utara dan $98^{\circ}85' - 98^{\circ}89'$ Bujur Timur. dengan ketinggian 200 - 1500 m di atas permukaan laut.

Kecamatan Lubuk Pakam menempati area seluas $31,19 \text{ km}^2$ dan memiliki kontur tanah berupa Hamparan.

2. 1 Keadaan Iklim

Di Kecamatan Lubuk Pakam dikenal hanya duamusim, yaitu musim kemarau dan penghujan. Pada bulan Januari sampai dengan Mei arus angin yang bertiup tidak banyak mengandung uap air, sehingga mengakibatkan musim kemarau. Sebaliknya pada bulan Juni sampai dengan Desember arus angin yang banyak mengandung uap air berhembus sehingga terjadi musim hujan. Keadaan ini berganti setiap beberapa bulan setelah melewati masa peralihan pada bulan Mei dan Desember.

Menurut catatan Stasiun Klimatologi Sampali, pada tahun 2023 terdapat rata-rata 10 hari hujan perbulan dengan rata-rata volume curah hujan sebanyak rata-rata 163,75 mm. Curah hujan terbesar terjadi pada bulan Juni dan Agustus yaitu 238 mm. Sedangkan curah hujan paling kecil terjadi pada bulan Februari sebesar 20 mm.

1. 1 Geography Condition

Lubuk Pakam District is one of the Districts in Deli Serdang Regency. Geographically, District Lubuk Pakam is located $3^{\circ}53' - 3^{\circ}86'$ North Latitude and $98^{\circ}85' - 98^{\circ}89'$ East Longitude. with a height of 200 - 1500 m above sea level.

District Lubuk Pakam occupies an area of $31,19 \text{ km}^2$ and has expanse contours.

2. 1 Keadaan Iklim

In District Lubuk Pakam there are only two seasons, namely the dry season and the rainy season. In the months January to May the prevailing wind currents do not contain much water vapor, resulting in a dry season. On the other hand, in the months June to December, wind currents that contain a lot of water vapor blow, causing the rainy season. This situation changes every few months after passing the transition period in the months May and December.

According to records from the Sampali Climatology Station, in 2023 there will be an average of 10 rainy days per month with an average rainfall volume of 163.75 mm. The largest rainfall occurs in the month June, namely 238 mm. Meanwhile, the smallest rainfall occurred in February month, amounting to 20 mm.

1.1 KEADAAN GEOGRAFI GEOGRAPHY CONDITION

Tabel 1.1.1 Luas Wilayah Menurut Desa/Kelurahan di Kecamatan Lubuk Pakam, 2023
Table Total Area by Village in Lubuk Pakam Subdistrict, 2023

Desa Village	Luas Total Area (km ² /sq.km)	Persentase terhadap Luas Kecamatan Percentage to Subdistrict's Area
(1)	(2)	(3)
Paluh Kemari	1,45	4,65
Petapahan	1,99	6,38
Tanjung Garbus I	5,12	16,42
Pagar Merbau III	5,72	18,34
Cemara	0,78	2,50
Pasar Melintang	5,59	17,92
Pagar Jati	2,30	7,37
Syahmad	0,48	1,54
Lubuk Pakam III	0,18	0,58
Lubuk Pakam I/II	0,43	1,38
Lubuk Pakam Pekan	0,69	2,21
Bakaran Batu	2,82	9,04
Sekip	3,64	11,67
Lubuk Pakam	31,19	100,00

Sumber/Source : BPS, Pendataan Potensi Desa 2021
BPS-Statistics Indonesia, Village Potencial Data Collecting 2021

Tabel 1.1.2 Jarak Kantor Desa ke Kantor Lubuk Pakam dan Jarak Kantor Desa ke Ibu kota Kabupaten di Kecamatan Lubuk Pakam, 2023
Table *Distance from Village Office to District Office and Distance from Village Office to Regency Capital in Lubuk Pakam Subdistrict, 2023*

Desa Village	Jarak Kantor Desa ke Kantor Kecamatan Distance of the Village Office to the District Office (km/km)	Jarak Kantor Desa ke Ibu Kota Kabupaten Distance of the Village Office to the Regency Office (km/km)
(1)	(2)	(3)
Paluh Kemari	1,70	1,70
Petapahan	2,00	2,00
Tanjung Garbus I	2,00	2,00
Pagar Merbau III	2,00	2,00
Cemara	3,00	3,00
Pasar Melintang	5,50	5,50
Pagar Jati	4,40	4,00
Syahmad	1,50	1,50
Lubuk Pakam III	1,00	1,00
Lubuk Pakam I/II	1,00	1,00
Lubuk Pakam Pekan	1,00	1,00
Bakaran Batu	2,00	2,00
Sekip	2,00	2,00

Sumber/Source : Kantor Desa se-Kecamatan Lubuk Pakam
Village office at Lubuk Pakam subdistrict

Tabel 1.1.3
Table

Tinggi Wilayah di Atas Permukaan Laut (DPL) dan Kontur Tanah Menurut Desa/Kelurahan di Kecamatan Lubuk Pakam, 2023
The height of the area above sea level (DPL) and the land contour according to the village in Lubuk Pakam Subdistrict, 2023

Desa Village	Tinggi MDPL (m) High above sea level (m)	Kontur Tanah Land Contour
(1)	(2)	(3)
Paluh Kemari	7	Hamparan
Petapahan	7	Hamparan
Tanjung Garbus I	7	Hamparan
Pagar Merbau III	7	Hamparan
Cemara	8	Hamparan
Pasar Melintang	8	Hamparan
Pagar Jati	8	Hamparan
Syahmad	8	Hamparan
Lubuk Pakam III	7	Hamparan
Lubuk Pakam I/II	7	Hamparan
Lubuk Pakam Pekan	8	Hamparan
Bakaran Batu	7	Hamparan
Sekip	8	Hamparan

Catatan/ Note: ... Data Tidak tersedia/ Data not available

Sumber/Source: Badan Pusat Statistik Kabupaten Deli Serdang
BPS - Statistics of Deli Serdang Regency

1.2 KEADAAN IKLIM CLIMATIC CONDITION

Tabel 1.2.1 Pengamatan unsur iklim Menurut Bulan di Kecamatan Lubuk Pakam, 2023
Table *Observation of climate elements by month in Lubuk Pakam District, 2023*

Bulan/ month	Hari Hujan Rainy Day (Day)	Curah Hujan Rainfall (mm)
(1)	(2)	(3)
Januari/ January	19	109
Februari/ February	13	26
Maret/ March	14	128
April/ April	11	51
Mei/ May	14	317
Juni/ June	13	103
Juli/ July	19	121
Agustus/ August	20	268
September/ September	19	337
Oktober/ October	19	226
November/ November	22	210
Desember/ December	19	367

Sumber/ Source : Badan Meteorologi, Klimatologi, dan Geofisika Stasiun Klimatologi Sampali
Meteorology, Climatology and Geophysics Agency, Sampali Climatology Station

02

PEMERINTAHAN *GOVERNMENT*



PENJELASAN TEKNIS**TECHNICAL NOTES**

- | | |
|---|--|
| <p>1. Pegawai Negeri Sipil atau PNS merupakan warga negara Indonesia yang dapat memenuhi syarat tertentu untuk diangkat menjadi Pejabat Aparatur Sipil Negara secara tetap oleh pejabat pembina kepegawaian dengan tujuan menduduki jabatan pemerintahan. Hal ini diatur berdasarkan UU Republik Indonesia Nomor 5 tahun 2014 berkaitan dengan ASN.</p> | <p>1. <i>Civil Servants or PNS are Indonesian citizens who can meet certain requirements to be appointed as State Civil Service Officials on a permanent basis by civil servants with the aim of occupying government positions. This is regulated based on Law of the Republic of Indonesia Number 5 of 2014 concerning Civil Servants/ASN.</i></p> |
| <p>2. Susunan Pemerintahan Kecamatan terdiri dari Camat, Sekretaris Kecamatan, Kasi-kasi, Staf Kecamatan serta Perangkat Kecamatan Lainnya.</p> | <p>2. <i>The composition of the District Government consists of the Head of the Sub-District, the District Secretary, the Kasi-Kasi, District Staff and Other District Apparatus.</i></p> |
| <p>3. Susunan pemerintahan Desa terdiri dari Kepala Desa, Sekretaris Desa, Kasi-kasi, dan Staf serta Perangkat Desa Lainnya Seperti Kepala Dusun/Kepala Lingkungan</p> | <p>3. <i>The structure of the Village government consists of the Village Head, Village Secretary, Kasi-Kasi, and other Village Staff and Apparatus such as the Head of the Hamlet/ Head of the Environment</i></p> |

ULASAN**DESCRIPTION****2.1 Wilayah Administratif***2.1 Administrative Area*

Administrasi pemerintahan Kecamatan Lubuk Pakam terdiri dari 13 Desa yang seluruhnya telah definitif dan 105 Dusun.

The administration of Lubuk Pakam Sub-district consists of 17 definitive villages and 105 hamlets.

2.2 Sumber Daya Manusia*2.2 Human Resources*

Jumlah Pegawai Negeri Sipil (PNS) otonomi daerah di Kantor Camat Lubuk Pakam tahun 2023 berjumlah 87 orang.

The number of regional autonomy Civil Servants (PNS) at the Lubuk Pakam Office in 2021 is 87 people.

Jika dirinci menurut jenis kelamin, sebagian besar adalah perempuan yaitu mencapai 54,02 persen atau sebesar 47 pegawai.

If broken down by gender, most of them are female, reaching 54.02 percent or 47 employees.

2.1 WILAYAH ADMINISTRATIF ADMINISTRATIF AREA

Tabel 2.1.1 Jumlah Dusun/ Lingkungan dan Jumlah Perangkat Desa di Kecamatan Lubuk Pakam, 2023
Number of Hamlets/Neighborhoods and Number of Village Apparatus in Lubuk Pakam District, 2023

Desa Village	Jumlah Dusun/ Lingkungan Number of Hamlets/ Neighborhoods	Jumlah Perangkat Desa/ kelurahan Number of Village/district Apparatus
(1)	(2)	(3)
Paluh Kemari	4	...
Petapahan	3	...
Tanjung Garbus I	4	12
Pagar Merbau III	6	...
Cemara	8	16
Pasar Melintang	17	8
Pagar Jati	8	8
Syahmad	4	...
Lubuk Pakam III	9	...
Lubuk Pakam I/II	11	...
Lubuk Pakam Pekan	10	...
Bakaran Batu	5	...
Sekip	16	8
Lubuk Pakam	105	...

Catatan/Note: Data tidak tersedia/ Data not available

Sumber/Source : Kantor Camat Kecamatan Lubuk Pakam /
Lubuk Pakam District Head Office

Tabel 2.1.2 Jumlah Anggota Badan Permusyawaratan Desa dan Jumlah Kegiatan Musyawarah yang dilakukan, 2023
Table Number of Village Consultative Body Members and Number of Deliberation Activities carried out, 2023

Desa Village	Anggota BPD BPD Member's	Jumlah Kegiatan Musyawarah yang dilakukan Number of Deliberation Activities carried out
(1)	(2)	(3)
Paluh Kemari
Petapahan
Tanjung Garbus I	8	12
Pagar Merbau III
Cemara
Pasar Melintang	9	...
Pagar Jati	9	4
Syahmad
Lubuk Pakam III
Lubuk Pakam I/II
Lubuk Pakam Pekan
Bakaran Batu
Sekip	9	7
Lubuk Pakam

Catatan/Note: Data tidak tersedia/ Data not available

Sumber/Source : Kantor Camat Kecamatan Lubuk Pakam/
 Lubuk Pakam District Head Office

2.1 SUMBER DAYA MANUSIA HUMAN RESOURCES

Tabel 2.2.1 Jumlah Pegawai Negeri Sipil Menurut Tingkat Kepangkatan dan Jenis Kelamin di Kantor Camat Lubuk Pakam, 2023
Number of Civil Servant by Hierarchy and sex in Lubuk Pakam DistrictOffice, 2023

Pangkat/Golongan/Ruang <i>Hierarchy</i>	Laki-laki <i>Male</i>	Perempuan <i>Female</i>	Jumlah <i>Total</i>
(1)	(2)	(3)	(4)
1. I/A (Juru Muda)	-	-	-
2. I/B (Juru Muda Tingkat I)	-	-	-
3. I/C (Juru)	1	-	1
4. I/D (Juru Tingkat I)	1	-	1
Golongan I/Range I	2	-	2
5. II/A (Pengatur Muda)	2	-	2
6. II/B (Pengatur Muda Tingkat I)	-	1	1
7. II/C (Pengatur)	5	5	10
8. II/D (Pengatur Tingkat I)	1	3	4
Golongan II/Range II	6	9	15
9. III/A (Penata Muda)	1	-	1
10. III/B (Penata Muda Tingkat I)	6	1	7
11. III/C (Penata)	3	2	5
12. III/D (Penata Tingkat I)	2	1	3
Golongan III/Range III	7	4	11
13. IV/A (Pembina)	2	-	2
14. IV/B (Pembina Tingkat I)	-	-	-
15. IV/C (Pembina Utama Muda)	-	-	-
16. IV/D (Pembina Utama Madya)	-	-	-
17. IV/E (Pembina Utama)	-	-	-
Golongan IV/Range IV	2	-	2
Jumlah/ Total	17	13	30

Catatan/Note: Data tidak tersedia/ Data not available

Sumber/Source : Kantor Camat Kecamatan Lubuk Pakam/
Lubuk Pakam DistrictHead Office

Tabel 2.2.2 Jumlah Pegawai Negeri Sipil Menurut Tingkat Pendidikan dan Jenis Kelamin pada Kantor Camat Lubuk Pakam, 2023
Number of Civil Servants by Educational Level and Sex in Lubuk Pakam District Office, 2023

Tingkat Pendidikan <i>Educational Level</i>	Laki-laki <i>Male</i>	Perempuan <i>Female</i>	Jumlah <i>Total</i>
(1)	(2)	(3)	(4)
Sampai dengan SD <i>Up to Primary School</i>	2	-	2
SMP/Sederajat <i>General Vocational Junior High School</i>	1	-	1
SMA/Sederajat <i>General/Vocational Senior High School</i>	8	9	17
Diploma I, II/Akta I, II <i>Diploma I, II/Akta I, II</i>	-	-	-
Diploma III/Akta III/Sarjana Muda <i>Diploma III/Akta III/Bachelor</i>	12	15	27
Tingkat Sarjana/Doktor/Ph.D <i>University Graduates</i>	9	3	12
Jumlah/ Total	18	12	30

Sumber/Source : Kantor Camat Kecamatan Lubuk Pakam/
 Lubuk Pakam District Head Office



PENJELASAN TEKNIS

1. **Laju pertumbuhan penduduk** adalah angka yang menunjukkan persentase penambahan penduduk dalam jangka waktu tertentu.
2. **Kepadatan penduduk** adalah rasio banyaknya penduduk per kilometer persegi.
3. **Rasio jenis kelamin** adalah perbandingan antara penduduk laki-laki dan penduduk perempuan pada suatu wilayah dan waktu tertentu. Biasanya dinyatakan dengan banyaknya penduduk laki-laki
4. **Rumah tangga** adalah seseorang atau sekelompok orang yang mendiami sebagian atau seluruh bangunan fisik/sensus dan biasanya tinggal bersama serta pengelolaan makan dari satu dapur. Yang dimaksud makan dari satu dapur adalah jika pengurusan kebutuhan sehari-harinya dikelola bersama-sama menjadi satu
5. **Anggota rumah tangga** adalah semua orang yang biasanya bertempat tinggal di suatu rumah tangga, baik yang berada di rumah pada waktu pencacahan maupun yang sementara tidak ada.
6. **Rata-rata anggota rumah tangga** adalah angka yang menunjukkan rata-rata jumlah anggota rumah tangga per rumah tangga.

TECHNICAL NOTES

1. **The growth rate of population** is the number that show percentage of population growth within a specified period.
2. **Population density** is ratio of population per square kilometer.
3. **Sex ratio** is the ratio of males population to females population in a given area and time, usually expressed as the number of males for every 100 females.
4. **Household** is an individual or group of people living in a physical/census building unit or part of it and usually commit on a common provision for food and other essentials of living. Common provision for food means one organising daily needs for all of household members.
5. **Household member** are those who usually lives in a household regardless of their location at the time of enumeration.
6. **Average household size** is the average number of household members per household.

7. **Penduduk usia kerja** adalah penduduk yang berumur 15 tahun ke atas.
8. **Angkatan kerja** adalah penduduk usia kerja (15 tahun ke atas) yang bekerja, punya pekerjaan namun sementara tidak bekerja, dan pengangguran.
9. **Bekerja** adalah kegiatan ekonomi yang dilakukan oleh seseorang dengan maksud memperoleh atau membantu memperoleh pendapatan atau keuntungan dan lamanya bekerja paling sedikit 1 jam secara terus menerus dalam seminggu yang lalu (termasuk pekerja keluarga tanpa upah yang membantu dalam suatu usaha/kegiatan ekonomi).
10. **Lapangan usaha** adalah bidang kegiatan dari pekerjaan/tempat bekerja di mana seseorang bekerja. Klasifikasi lapangan usaha mengikuti Klasifikasi Baku Lapangan Usaha Indonesia (KBLI) dalam 1 digit.
11. **Status pekerjaan** adalah kedudukan seseorang dalam unit usaha/kegiatan dalam melakukan pekerjaan.
7. **Working age population** is persons of 15 years and over.
8. **Labor force** or economically active are persons of 15 years and over, who in the previous week were working, temporarily absent from work but having jobs, and unemployment.
9. **Working** is economic activity conducted by a person and intended to earn income by doing work or helping to do work at least one hour continuously during the reference week (including unpaid family worker/s for any economic activity).
10. **Industry is field** of a person's activity or establishment. The classification of industries follows the Indonesia Standard Industrial Classification (KBLI) in one digit.
11. **Employment status** is the status of a person at his place of work or establishment where he was employed.

ULASAN

DESCRIPTION

3.1 Penduduk

Jumlah penduduk Kecamatan Lubuk Pakam keadaan Tahun 2023 berdasarkan data dari Dinas Kependudukan dan Pencatatan Sipil Kabupaten Deli Serdang Tahun 2023 sebesar 80634 jiwa dengan kepadatan penduduk sebesar 2585 jiwa per km².

Perbandingan jumlah penduduk laki-laki pada tahun 2023 dengan penduduk perempuannya dengan rasio jenis kelamin sebesar 94 yang artinya setiap 100 penduduk perempuan terdapat 94 penduduk laki-laki.

Pada tahun 2023, Desa Sekip merupakan desa dengan jumlah penduduk terbesar dengan tingkat persebaran penduduk sebesar 24,89 persen sedangkan Desa Pagar Merbau III adalah yang terkecil yaitu 3,04 persen. Untuk desa terpadat urutan pertama adalah Desa Lubuk Pakam III dengan 17028 penduduk per km² disusul Desa Lubuk Pakam I/II dengan kepadatan 16477 jiwa per km² dan yang terjarang adalah Desa Pagar Merbau III yang hanya 429 jiwa per km².

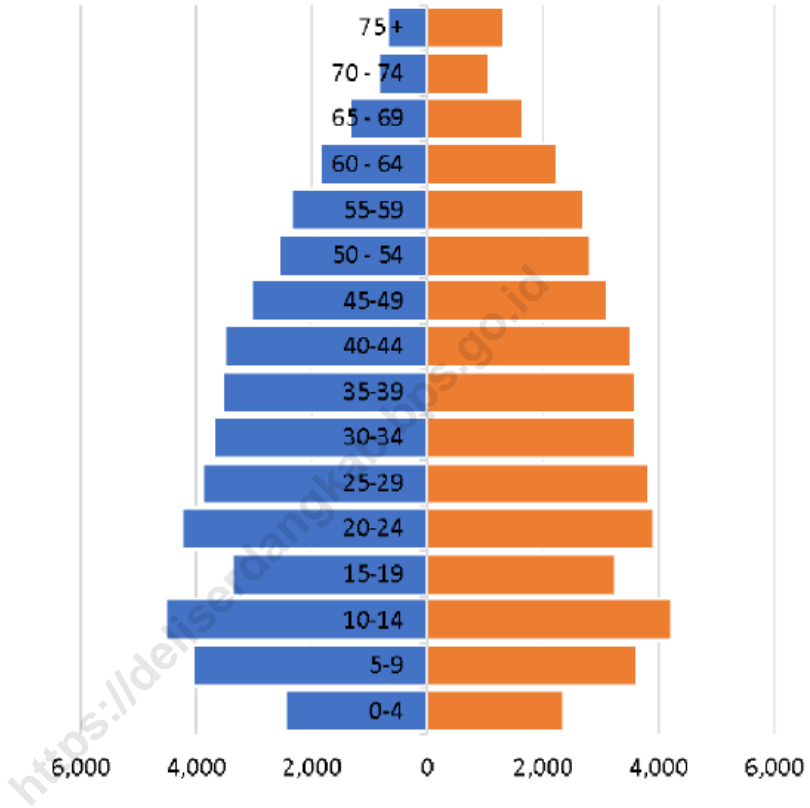
3.1 Population

The population of the Lubuk Pakam District in 2023 based on data from the Deli Serdang Regency Population and Civil Registration Office in 2023 is 80634 people with a population density of 2585 people per km².

The comparison of the male population in 2023 with the female population with a sex ratio of 94, which means that for every 100 female population there are 94 male residents.

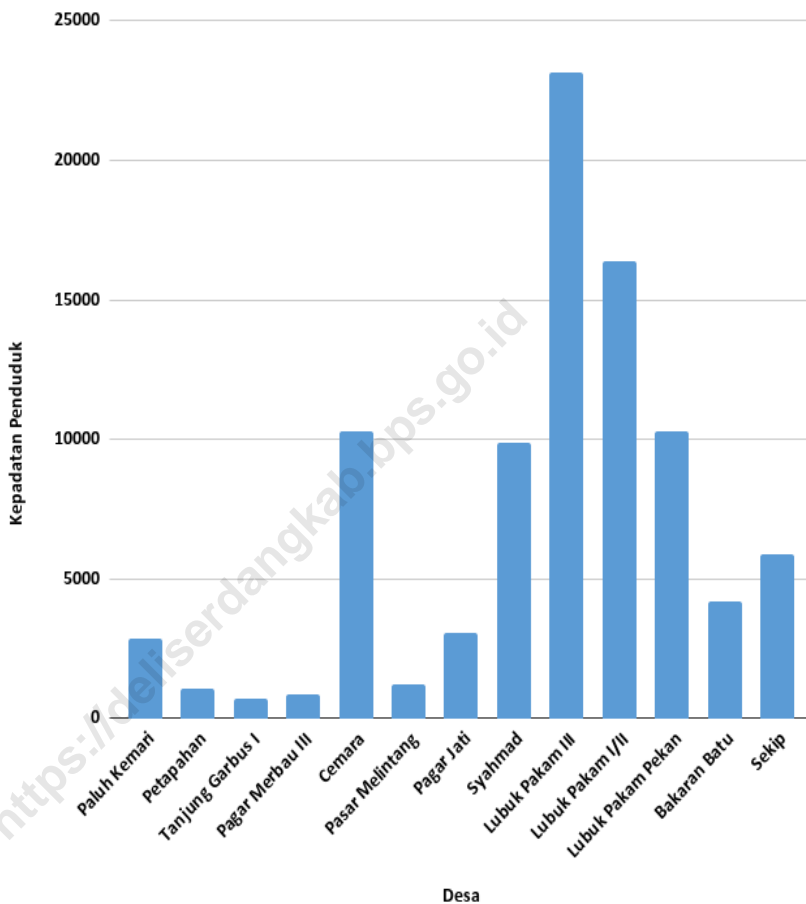
In 2023, Sekip Village is the village with the largest population with a population distribution rate of 24.89 percent, while Pagar Merbau III village is the smallest at 3.04 percent. For the most populous village, the first order is Lubuk Pakam III Village with 17028 inhabitants per km², followed by Lubuk Pakam I/II Village with a density of 16477 people per km² and the rarest is Pagar Merbau III village which is only 429 people per km².

Gambar 3.1 Piramida Penduduk Kecamatan Lubuk Pakam, 2023
Figures Population Piramide of Lubuk Pakam SubDistrict, 2023



Sumber/Source : Dinas Kependudukan dan Pencatatan Sipil Kabupaten Deli Serdang/
 Department of Population and Civil Registration

Gambar 3.2 **Persentase Penduduk di Kecamatan Lubuk Pakam (%)**
Figures **Percentage of Population in Lubuk Pakam District(%)**



Sumber/Source : Dinas Kependudukan dan Pencatatan Sipil Kabupaten Deli Serdang/
 Department of Population and Civil Registration

3.1 PENDUDUK POPULATION

Tabel 3.1.1 Penduduk, Persentase Penduduk, Kepadatan Penduduk, Rasio Jenis Kelamin Menurut Desa di Kecamatan Lubuk Pakam, 2023
Population, Percentage Distribution of Population Density, and Sex Ratio by Village in Lubuk Pakam Subdistrict, 2023

Desa Village	Penduduk Population	Persentase Penduduk Percentage of Total Population
(1)	(2)	(3)
Paluh Kemari	4 128	4,44
Petapahan	2 160	2,32
Tanjung Garbus I	3 637	3,91
Pagar Merbau III	4 840	5,20
Cemara	8 026	8,62
Pasar Melintang	6 860	7,37
Pagar Jati	7 065	7,59
Syahmad	4 752	5,11
Lubuk Pakam III	4 167	4,48
Lubuk Pakam I/II	7 049	7,57
Lubuk Pakam Pekan	7 118	7,65
Bakaran Batu	11 799	12,68
Sekip	21 463	23,06
Lubuk Pakam	93 064	100,00

Lanjutan Tabel/*Continued Table 3.1.1*

Desa Village	Kepadatan Penduduk (per km²) Population Density per sq.km²	Rasio Jenis Kelamin Sex Ratio
(1)	(4)	(5)
Paluh Kemari	2 846,90	99
Petapahan	1 085,43	100
Tanjung Garbus I	710,35	101
Pagar Merbau III	846,15	101
Cemara	10 289,74	99
Pasar Melintang	1 227,19	96
Pagar Jati	3 071,74	93
Syahmad	9 900,00	101
Lubuk Pakam III	23 150,00	99
Lubuk Pakam I/II	16 393,02	94
Lubuk Pakam Pekan	10 315,94	95
Bakaran Batu	4 184,04	99
Sekip	5 896,43	100
Lubuk Pakam	2983,78	98

Sumber/*Source* : Dinas Kependudukan dan Pencatatan Sipil Kabupaten Deli Serdang/
Department of Population and Civil Registration

Tabel 3.1.2
Table

Jumlah Penduduk Menurut Jenis Kelamin di Kecamatan Lubuk Pakam (jiwa), 2023
Number of Population by Gender in Lubuk Pakam District (people), 2023

Desa Village	Laki-laki Men	Perempuan Women	Jumlah Total
(1)	(2)	(3)	(4)
Paluh Kemari	2 051	2 077	4 128
Petapahan	1 080	1 080	2 160
Tanjung Garbus I	1 831	1 806	3 637
Pagar Merbau III	2 437	2 403	4 840
Cemara	3 989	4 037	8 026
Pasar Melintang	3 352	3 508	6 860
Pagar Jati	3 401	3 664	7 065
Syahmad	2 387	2 365	4 752
Lubuk Pakam III	2 068	2 099	4 167
Lubuk Pakam I/II	3 412	3 637	7 049
Lubuk Pakam Pekan	3 471	3 647	7 118
Bakaran Batu	5 877	5 922	11 799
Sekip	10 727	10 736	21 463
Lubuk Pakam	46 083	46 981	93 064

Sumber/Source : Dinas Kependudukan dan Pencatatan Sipil Kabupaten Deli Serdang/
Department of Population and Civil Registration

Tabel 3.1.3
Table

Jumlah Penduduk Menurut Kelompok Umur dan Jenis Kelamin di Kecamatan Lubuk Pakam (jiwa), 2023
Total Population by Age Group and Gender in Lubuk Pakam District(Person), 2023

Desa/Kelurahan Village/Urban	Jenis Kelamin/ Sex		Jumlah/ Total
	Laki-laki/ Male	Perempuan/ Female	
(1)	(2)	(3)	(4)
0-4	2 467	2 358	4 825
5-9	4 051	3 633	7 684
10-14	4 545	4 236	8 781
15-19	3 400	3 265	6 665
20-24	4 249	3 931	8 180
25-29	3 902	3 840	7 742
30-34	3 699	3 616	7 315
35-39	3 555	3 601	7 156
40-44	3 505	3 536	7 041
45-49	3 049	3 114	6 163
50 - 54	2 575	2 838	5 413
55-59	2 361	2 705	5 066
60 - 64	1 853	2 248	4 101
65 - 69	1 341	1 663	3 004
70 - 74	846	1 073	1 919
75 +	685	1 324	2 009
Total	46 083	46 981	93 064



eliserdangkab.bps.go.id



PENJELASAN TEKNIS

1. **Tidak/belum pernah sekolah** adalah mereka yang tidak pernah atau belum pernah terdaftar dan tidak pernah atau belum pernah aktif mengikuti pendidikan di suatu jenjang pendidikan formal. Termasuk juga yang tamat/belum tamat taman kanak-kanak tetapi tidak melanjutkan ke sekolah dasar.
2. **Masih bersekolah** adalah mereka yang terdaftar dan aktif mengikuti pendidikan formal dan nonformal (Paket A, B, atau C), baik pendidikan dasar, menengah maupun pendidikan tinggi. Bagi mahasiswa yang sedang cuti dianggap masih bersekolah.
3. **Tidak bersekolah lagi** adalah mereka yang pernah terdaftar dan aktif mengikuti pendidikan di suatu jenjang pendidikan formal dan nonformal (Paket A, B, atau C), tetapi pada saat pencacahan tidak lagi terdaftar dan tidak aktif mengikuti pendidikan.
4. **Tamat sekolah** adalah menyelesaikan pelajaran yang ditandai dengan lulus ujian akhir pada kelas atau tingkat terakhir suatu jenjang pendidikan di sekolah negeri maupun swasta dengan mendapatkan tanda tamat belajar/ijazah. Seseorang yang belum mengikuti pelajaran pada kelas tertinggi tetapi telah mengikuti ujian akhir dan lulus dianggap tamat sekolah.

TECHNICAL NOTES

1. **Not/never attending school** is someone who has never attended or never been registered in a formal education, such as primary, secondary, and tertiary education. Those who just completed kindergarten are considered as never attended school.
2. **Attending school** is someone who is currently attending primary, secondary, or tertiary education, including package A, package B, or package C. College student who postpones his/her study is considered as attending school.
3. **Not attending school anymore** is someone who had enrolled and participated in formal and non-formal education in the past including package A, package B, or package C, but currently does not attend school.
4. **Completed particular level of education** is someone who has completed particular level of education in private or public school and accepting graduation certificate. Someone who has never attended the highest grade but passed the final exam is considered as completed particular level of education.

5. **Rumah Sakit** adalah tempat pemeriksaan dan perawatan kesehatan, biasanya berada di bawah pengawasan dokter/tenaga medis, yang melayani penderita yang sakit untuk berobat rawat jalan atau rawat inap.
 6. **Poliklinik** adalah sarana kesehatan yang dipakai untuk pelayanan berobat jalan, biasanya berada di bawah pengawasan dokter/tenaga medis.
 7. **Puskesmas (Pusat Kesehatan Masyarakat)** adalah unit pelaksana teknis dinas kesehatan kabupaten/ kota yang mempunyai fungsi utama sebagai penyelenggara pelayanan kesehatan tingkat pertama. Wilayah kerja puskesmas maksimal adalah satu Kecamatan dan untuk dapat menjangkau wilayah kerjanya, puskesmas mempunyai jaringan pelayanan yang meliputi unit Puskesmas Pembantu (Pustu), unit Puskesmas Keliling (Puskel), dan unit bidan desa/komunitas (Peraturan Menteri Kesehatan RI No. 75 Tahun 2014 Tentang Pusat Kesehatan Masyarakat).
 8. **Apotek** adalah suatu tempat tertentu yang digunakan untuk melakukan pekerjaan kefarmasian, dan penyaluran/ penjualan obat atau bahan farmasi dan perbekalan kesehatan lainnya kepada masyarakat yang dikelola oleh tenaga apoteker.
5. **Hospital** is a place for health check, usually controlled/supervised by doctors/medical personnel to serve the ill patients to get outpatient or inpatient treatment services.
 6. **Polyclinic** is a health facility in which to get outpatient services, usually under the control of doctor/ medical personnel.
 7. **Public Health Center** is technical implementation unit of regency health department that have the primary function as a first-level health care providers. The working area standard of public health center is one Subdistrict and to reach their working areas, public health centers have a service network covering subsidiary of public health center, mobile public health center units, and midwife units (Regulation of the Minister of Health of Indonesia Number 75 Year 2014 about Public Health Center).
 8. **Pharmacy** is a specific place that is used for pharmaceutical jobs, and distribution/sale of drugs/ pharmaceuticals and other medical supplies to people that are administered by trained pharmacist

ULASAN**DESCRIPTION****4.1 Pendidikan**

Pada tahun 2023 terdapat 27 buah Taman Kanak-Kanak (TK) di Bawah Kementerian Pendidikan dan Kebudayaan di Kecamatan Lubuk Pakam dengan jumlah murid 1006 orang dan guru sebanyak 72 orang. Sementara itu untuk sekolah dasar (SD) terdapat 43 sekolah dengan jumlah murid dan guru masing-masing 2863 orang dan 377 orang.

Sekolah Menengah Pertama (SMP) di Kecamatan Lubuk Pakam adalah sebanyak 18 sekolah, 3005 murid dan 182 guru. Pada tahun yang sama, jumlah Sekolah Menengah Atas (SMA) adalah 11 sekolah dengan jumlah murid 2184 orang dan guru 254 orang. Sedangkan untuk Sekolah Menengah Kejuruan (SMK) terdapat 9 sekolah dengan jumlah murid 2204 orang dan guru 37 orang.

4.2 Kesehatan

Pada tahun 2023 Kec Lubuk Pakam memiliki 4 rumah sakit, 16 poliklinik, 2 puskesmas, dan 21 apotek.

4.1 Education

In 2023 there will be 27 Kindergartens (TK) under the Ministry of Education and Culture in Lubuk Pakam District with 1006 students and 72 teachers. Meanwhile, for elementary schools (SD), there are 43 schools with 2863 students and 377 teachers, respectively.

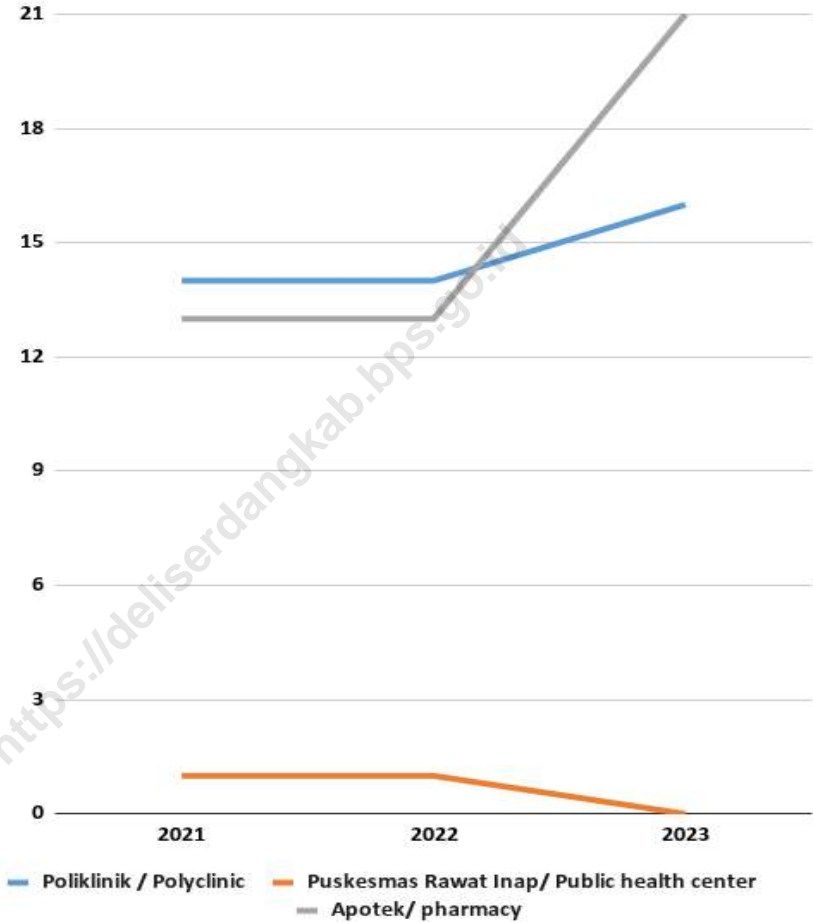
Junior High Schools (SMP) in Lubuk Pakam Sub-district are 18 school, 3005 students and 182 teachers. In the same year, the number of senior high schools (SMA) was 11 school with 2184 students and 254 teachers. Meanwhile, for Vocational High Schools (SMK) there are 9 schools with 2204 students and 37 teachers.

4.2 Health

In 2021 the Lubuk Pakam Sub-district has 4 hospitals, 16 polyclinics, 2 health centers and 21 pharmacies.

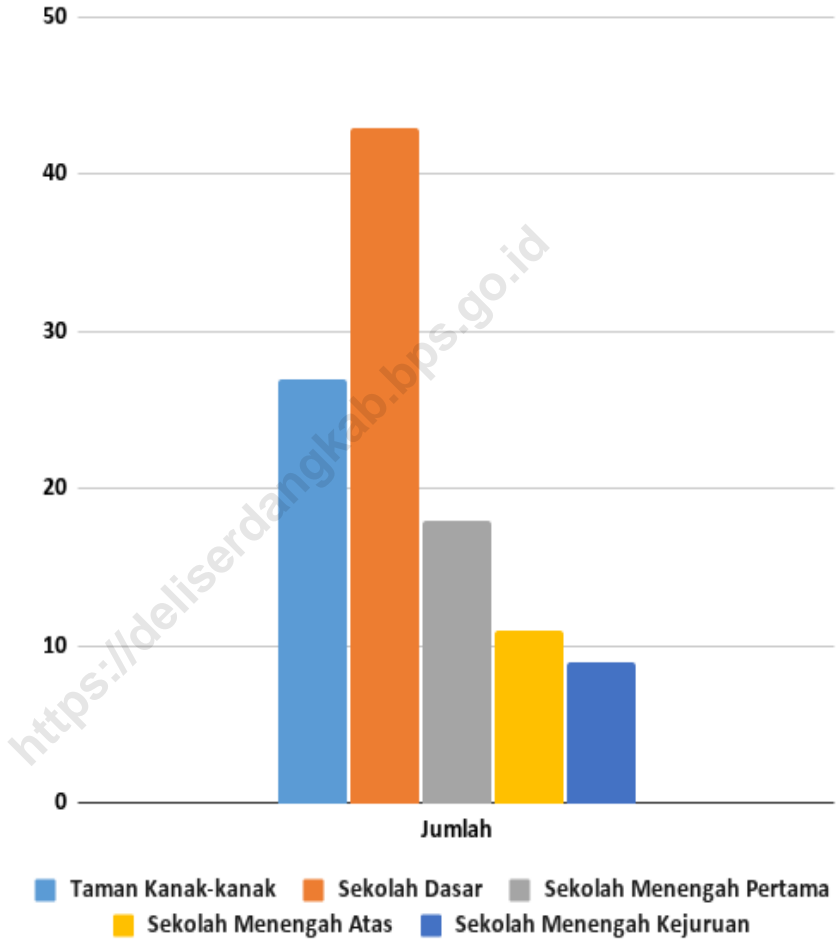
Gambar 4.1
Figures

Jumlah Sarana Kesehatan di Kecamatan Lubuk Pakam, 2023
Number of Health Facilities in Lubuk Pakam District, 2023



Sumber/Source : Kantor Camat Kecamatan Lubuk Pakam/
Lubuk Pakam District Head Office

Gambar 4.2 Jumlah Sarana Pendidikan di Kecamatan Lubuk Pakam
Figures Number of Education Facilities in Lubuk Pakam Subdistrict



Sumber/Source : Kantor Camat Kecamatan Lubuk Pakam /
Lubuk Pakam District Head Office

4.1 PENDIDIKAN EDUCATION

Tabel 4.1.1
Table

Jumlah Sekolah, Guru, dan Murid Taman Kanak-Kanak (TK) Menurut Desa, 2023
Number of Schools, Teachers, and Pupils in Kindergarten Under The Ministry of Education and Culture by Village, 2023

Desa Village	Sekolah/Schools		
	Negeri Public	Swasta Private	Jumlah Total
(1)	(2)	(3)	(4)
Paluh Kemari	1	-	1
Petapahan	-	-	-
Tanjung Garbus I	2	-	2
Pagar Merbau III	-	-	-
Cemara	-	6	6
Pasar Melintang	-	-	-
Pagar Jati	-	1	1
Syahmad	-	2	2
Lubuk Pakam III	-	1	1
Lubuk Pakam I/II	-	1	1
Lubuk Pakam Pekan	-	3	3
Bakaran Batu	-	-	-
Sekip	1	5	6
Lubuk Pakam	4	19	23

Lanjutan Tabel/*Continued Table 4.1.1*

Desa Village	Guru / Teachers		
	Negeri Public	Swasta Private	Jumlah Total
(1)	(2)	(3)	(4)
Paluh Kemari	3	-	3
Petapahan	-	-	-
Tanjung Garbus I	9	-	9
Pagar Merbau III	-	-	-
Cemara	-	40	40
Pasar Melintang	-	-	-
Pagar Jati	-	1	1
Syahmad	-	4	4
Lubuk Pakam III	-	5	5
Lubuk Pakam I/II	-	3	3
Lubuk Pakam Pekan	-	13	13
Bakaran Batu	-	-	-
Sekip	4	19	23
Lubuk Pakam	16	85	101

Lanjutan Tabel/*Continued Table 4.1.1*

Desa <i>Village</i>	Murid/ <i>Students</i>		
	Negeri <i>Public</i>	Swasta <i>Private</i>	Jumlah <i>Total</i>
(1)	(2)	(3)	(4)
Paluh Kemari	17	-	17
Petapahan	-	-	-
Tanjung Garbus I	51	-	51
Pagar Merbau III	-	-	-
Cemara	-	509	509
Pasar Melintang	-	-	-
Pagar Jati	-	15	15
Syahmad	-	91	91
Lubuk Pakam III	-	52	52
Lubuk Pakam I/II	-	19	19
Lubuk Pakam Pekan	-	137	137
Bakaran Batu	-	-	-
Sekip	45	217	262
Lubuk Pakam	113	1 040	1 153

Catatan/Note: Data tidak tersedia/ data not available

Sumber/Source: Kementerian Pendidikan dan Kebudayaan, Data Semester Ganjil /
Ministry of Educations and Culture, Odd Semester Data

Tabel 4.1.2 Jumlah Sekolah, Guru, dan Murid Sekolah Dasar (SD) di Bawah Kementerian Pendidikan dan Kebudayaan Menurut Desa, 2023
Table Number of Schools, Teachers, and Pupils in Primary Schools Under The Ministry of Education and Culture by Village, 2023

Desa Village	Sekolah/Schools		
	Negeri Public	Swasta Private	Jumlah Total
(1)	(2)	(3)	(4)
Paluh Kemari	4	-	4
Petapahan	-	-	-
Tanjung Garbus I	3	-	3
Pagar Merbau III	-	-	-
Cemara	4	4	8
Pasar Melintang	4	-	4
Pagar Jati	3	1	4
Syahmad	1	-	1
Lubuk Pakam III	3	3	6
Lubuk Pakam I/II	-	2	2
Lubuk Pakam Pekan	4	2	6
Bakaran Batu	-	-	-
Sekip	5	3	8
Lubuk Pakam	31	15	46

Lanjutan Tabel/*Continued Table 4.1.2*

Desa <i>Village</i>	Guru / <i>Teachers</i>		
	Negeri <i>Public</i>	Swasta <i>Private</i>	Jumlah <i>Total</i>
(1)	(2)	(3)	(4)
Paluh Kemari	48	-	48
Petapahan	-	-	-
Tanjung Garbus I	35	-	35
Pagar Merbau III	-	-	-
Cemara	65	58	123
Pasar Melintang	41	-	41
Pagar Jati	24	6	30
Syahmad	18	-	18
Lubuk Pakam III	33	18	51
Lubuk Pakam I/II	-	21	21
Lubuk Pakam Pekan	64	22	86
Bakaran Batu	-	-	-
Sekip	82	12	94
Lubuk Pakam	410	137	547

Lanjutan Tabel/*Continued Table 4.1.2*

Desa <i>Village</i>	Murid/ <i>Students</i>		
	Negeri <i>Public</i>	Swasta <i>Private</i>	Jumlah <i>Total</i>
(1)	(2)	(3)	(4)
Paluh Kemari
Petapahan
Tanjung Garbus I
Pagar Merbau III
Cemara
Pasar Melintang
Pagar Jati
Syahmad
Lubuk Pakam III
Lubuk Pakam I/II
Lubuk Pakam Pekan
Bakaran Batu
Sekip
Lubuk Pakam	889	1973	2 863

Catatan/Note: Data tidak tersedia/ data not available

Sumber/Source: Kementerian Pendidikan dan Kebudayaan, Data Semester Ganjil /
Ministry of Educations and Culture, Odd Semester Data

Tabel 4.1.3
Table**Jumlah Sekolah, Guru, dan Murid Madrasah Ibtidaiyah (MI) di Bawah Kementerian Agama Menurut Kecamatan Menurut Desa, 2023**
Number of Schools, Teachers, and Pupils in Madrasah Ibtidaiyah (MI) Under The Ministry of Religious Affairs by Village, 2023

Desa Village	Sekolah/Schools		
	Negeri Public	Swasta Private	Jumlah Total
(1)	(2)	(3)	(4)
Paluh Kemari	710	-	710
Petapahan	-	-	-
Tanjung Garbus I	525	-	525
Pagar Merbau III	-	-	-
Cemara	1 328	1 260	2 588
Pasar Melintang	382	-	382
Pagar Jati	224	111	335
Syahmad	294	-	294
Lubuk Pakam III	565	289	854
Lubuk Pakam I/II	-	197	197
Lubuk Pakam Pekan	1 185	603	1 788
Bakaran Batu	-	-	-
Sekip	1 555	111	1 666
Lubuk Pakam	6 768	2 571	9 339

Lanjutan Tabel/*Continued Table 4.1.3*

Desa <i>Village</i>	Guru / <i>Teachers</i>		
	Negeri <i>Public</i>	Swasta <i>Private</i>	Jumlah <i>Total</i>
(1)	(2)	(3)	(4)
Paluh Kemari	-	-	-
Petapahan	-	-	-
Tanjung Garbus I	-	-	-
Pagar Merbau III	-	12	12
Cemara	-	-	-
Pasar Melintang	-	-	-
Pagar Jati	-	-	-
Syahmad	-	8	8
Lubuk Pakam III	-	44	44
Lubuk Pakam I/II	-	7	7
Lubuk Pakam Pekan	-	-	-
Bakaran Batu	-	-	-
Sekip	-	-	-
Lubuk Pakam	-	71	71

Lanjutan Tabel/*Continued Table 4.1.3*

Desa <i>Village</i>	Murid/ <i>Students</i>		
	Negeri <i>Public</i>	Swasta <i>Private</i>	Jumlah <i>Total</i>
(1)	(2)	(3)	(4)
Paluh Kemari	-	-	-
Petapahan	-	-	-
Tanjung Garbus I	-	-	-
Pagar Merbau III	-	150	150
Cemara	-	-	-
Pasar Melintang	-	-	-
Pagar Jati	-	-	-
Syahmad	-	29	29
Lubuk Pakam III	-	341	341
Lubuk Pakam I/II	-	79	79
Lubuk Pakam Pekan	-	-	-
Bakaran Batu	-	-	-
Sekip	-	-	-
Lubuk Pakam	-	599	599

Catatan/Note: Data tidak tersedia/ data not available

Sumber/Source: Kementerian Agama, Data Semester Ganjil /
Ministry of Religion, Odd Semester Data

Tabel 4.1.4 Jumlah Sekolah, Guru, dan Murid Sekolah Menengah Pertama (SMP) di Bawah Kementerian Pendidikan dan Kebudayaan Menurut Desa, 2023
Table Number of Schools, Teachers, and Pupils in Junior High Schools Under The Ministry of Education and Culture by Village/Urban, 2023

Desa Village	Sekolah/Schools		
	Negeri Public	Swasta Private	Jumlah Total
(1)	(2)	(3)	(4)
Paluh Kemari	-	-	-
Petapahan	-	-	-
Tanjung Garbus I	-	-	-
Pagar Merbau III	-	2	2
Cemara	-	3	3
Pasar Melintang	-	-	-
Pagar Jati	1	-	1
Syahmad	1	-	1
Lubuk Pakam III	1	4	5
Lubuk Pakam I/II	-	2	2
Lubuk Pakam Pekan	1	2	3
Bakaran Batu	-	-	-
Sekip	1	2	3
Lubuk Pakam	5	15	20

Lanjutan Tabel/ *Continued Table 4.1.4*

Desa <i>Village</i>	Guru / <i>Teachers</i>		
	Negeri <i>Public</i>	Swasta <i>Private</i>	Jumlah <i>Total</i>
(1)	(2)	(3)	(4)
Paluh Kemari	-	-	-
Petapahan	-	-	-
Tanjung Garbus I	-	-	-
Pagar Merbau III	-	10	10
Cemara	-	30	30
Pasar Melintang	-	-	-
Pagar Jati	12	-	12
Syahmad	58	-	58
Lubuk Pakam III	58	26	84
Lubuk Pakam I/II	-	15	15
Lubuk Pakam Pekan	49	21	70
Bakaran Batu	-	-	-
Sekip	24	4	28
Lubuk Pakam	201	106	307

Lanjutan Tabel/ Continued Table 4.1.4

Desa Village	Murid/Students		
	Negeri Public	Swasta Private	Jumlah Total
(1)	(2)	(3)	(4)
Paluh Kemari	-	-	-
Petapahan	-	-	-
Tanjung Garbus I	-	-	-
Pagar Merbau III	-	260	260
Cemara	-	617	617
Pasar Melintang	-	-	-
Pagar Jati	68	-	68
Syahmad	854	-	854
Lubuk Pakam III	960	320	1 280
Lubuk Pakam I/II	-	240	240
Lubuk Pakam Pekan	828	388	1 216
Bakaran Batu	-	-	-
Sekip	436	181	617
Lubuk Pakam	3 146	2 006	5 152

Catatan/Note: Data tidak tersedia/ data not available

Sumber/Source: Kementerian Pendidikan dan Kebudayaan, Data Semester Ganjil /
Ministry of Educations and Culture, Odd Semester Data

Tabel 4.1.5 Jumlah Sekolah, Guru, dan Murid Madrasah Tsanawiyah (MTs) di Bawah Kementerian Agama Menurut Desa, 2023
Number of Schools, Teachers, and Pupils in Madrasah Tsanawiyah (MTs) Under The Ministry of Religious Affairs by Village, 2023

Desa Village	Sekolah/Schools		
	Negeri Public	Swasta Private	Jumlah Total
(1)	(2)	(3)	(4)
Paluh Kemari	-	-	-
Petapahan	-	-	-
Tanjung Garbus I	1	-	1
Pagar Merbau III	-	-	-
Cemara	-	1	1
Pasar Melintang	-	-	-
Pagar Jati	-	-	-
Syahmad	-	1	1
Lubuk Pakam III	-	1	1
Lubuk Pakam I/II	-	-	-
Lubuk Pakam Pekan	-	1	1
Bakaran Batu	-	-	-
Sekip	-	-	-
Lubuk Pakam	1	4	5

Lanjutan Tabel/Continued Table 4.1.5

Desa Village	Guru /Teachers		
	Negeri Public	Swasta Private	Jumlah Total
(1)	(2)	(3)	(4)
Paluh Kemari	-	-	-
Petapahan	-	-	-
Tanjung Garbus I	70	-	70
Pagar Merbau III	-	-	-
Cemara	-	23	23
Pasar Melintang	-	-	-
Pagar Jati	-	-	-
Syahmad	-	9	9
Lubuk Pakam III	-	17	17
Lubuk Pakam I/II	-	-	-
Lubuk Pakam Pekan	-	34	34
Bakaran Batu	-	-	-
Sekip	-	-	-
Lubuk Pakam	70	83	153

Lanjutan Tabel/ *Continued Table 4.1.5*

Desa <i>Village</i>	Murid/ <i>Students</i>		
	Negeri <i>Public</i>	Swasta <i>Private</i>	Jumlah <i>Total</i>
(1)	(2)	(3)	(4)
Paluh Kemari	-	-	-
Petapahan	-	-	-
Tanjung Garbus I	574	-	574
Pagar Merbau III	-	-	-
Cemara	-	83	83
Pasar Melintang	-	-	-
Pagar Jati	-	-	-
Syahmad	-	44	44
Lubuk Pakam III	-	143	143
Lubuk Pakam I/II	-	-	-
Lubuk Pakam Pekan	-	273	273
Bakaran Batu	-	-	-
Sekip	-	-	-
Lubuk Pakam	574	543	1 117

Catatan/Note: Data tidak tersedia/ data not available

Sumber/Source: Kementerian Agama, Data Semester Ganjil /

Ministry of EMinistry of Religion, Odd Semester Data

Tabel 4.1.6 Jumlah Sekolah, Guru, dan Murid Sekolah Menengah Atas (SMA) di Bawah Kementerian Pendidikan dan Kebudayaan Menurut Desa, 2023
Number of Schools, Teachers, and Pupils in Senior High Schools Under The Ministry of Education and Culture by Village, 2023

Desa Village	Sekolah/ Schools		
	Negeri Public	Swasta Private	Jumlah Total
(1)	(2)	(3)	(4)
Paluh Kemari	-	-	-
Petapahan	-	-	-
Tanjung Garbus I	-	-	-
Pagar Merbau III	1	-	1
Cemara	-	3	3
Pasar Melintang	-	-	-
Pagar Jati	-	-	-
Syahmad	-	-	-
Lubuk Pakam III	-	2	2
Lubuk Pakam I/II	-	1	1
Lubuk Pakam Pekan	1	1	2
Bakaran Batu	-	-	-
Sekip	-	1	1
Lubuk Pakam	2	8	10

Lanjutan Tabel/ *Continued Table 4.1.6*

Desa <i>Village</i>	Guru / <i>Teachers</i>		
	Negeri <i>Public</i>	Swasta <i>Private</i>	Jumlah <i>Total</i>
(1)	(2)	(3)	(4)
Paluh Kemari	-	-	-
Petapahan	-	-	-
Tanjung Garbus I	-	-	-
Pagar Merbau III	63	-	63
Cemara	-	43	43
Pasar Melintang	-	-	-
Pagar Jati	-	-	-
Syahmad	-	-	-
Lubuk Pakam III	-	13	13
Lubuk Pakam I/II	-	28	28
Lubuk Pakam Pekan	75	19	94
Bakaran Batu	-	-	-
Sekip	-	6	6
Lubuk Pakam	138	109	247

Lanjutan Tabel/ Continued Table 4.1.6

Desa Village	Murid/Students		
	Negeri Public	Swasta Private	Jumlah Total
(1)	(2)	(3)	(4)
Paluh Kemari	-	-	-
Petapahan	-	-	-
Tanjung Garbus I	-	-	-
Pagar Merbau III	1	-	1
Cemara	-	668	668
Pasar Melintang	-	-	-
Pagar Jati	-	-	-
Syahmad	-	-	-
Lubuk Pakam III	-	138	138
Lubuk Pakam I/II	-	557	557
Lubuk Pakam Pekan	1	446	447
Bakaran Batu	-	-	-
Sekip	-	51	51
Lubuk Pakam	2	1 860	1 862

Catatan/Note: Data tidak tersedia/ data not available

Sumber/Source: Kementerian Pendidikan dan Kebudayaan, Data Semester Ganjil /
Ministry of Educations and Culture, Odd Semester Data

Tabel 4.1.7
Table

Jumlah Sekolah, Guru, dan Murid Sekolah Menengah Kejuruan (SMK) di Bawah Kementerian Pendidikan dan Kebudayaan Menurut Desa, 2023
Number of Schools, Teachers, and Pupils in Vocational High Schools Under The Ministry of Education & Culture by Village, 2023

Desa Village	Sekolah/Schools		
	Negeri Public	Swasta Private	Jumlah Total
(1)	(2)	(3)	(4)
Paluh Kemari	-	-	-
Petapahan	-	-	-
Tanjung Garbus I	-	-	-
Pagar Merbau III	-	3	3
Cemara	1	1	2
Pasar Melintang	-	-	-
Pagar Jati	-	-	-
Syahmad	-	-	-
Lubuk Pakam III	-	2	2
Lubuk Pakam I/II	-	1	1
Lubuk Pakam Pekan	-	-	-
Bakaran Batu	-	-	-
Sekip	-	1	1
Lubuk Pakam	1	8	9

Lanjutan Tabel/ *Continued Table 4.1.7*

Desa <i>Village</i>	Guru / <i>Teachers</i>		
	Negeri <i>Public</i>	Swasta <i>Private</i>	Jumlah <i>Total</i>
(1)	(2)	(3)	(4)
Paluh Kemari	-	-	-
Petapahan	-	-	-
Tanjung Garbus I	-	-	-
Pagar Merbau III	-	49	49
Cemara	138	32	170
Pasar Melintang	-	-	-
Pagar Jati	-	-	-
Syahmad	-	-	-
Lubuk Pakam III	-	22	22
Lubuk Pakam I/II	-	14	14
Lubuk Pakam Pekan	-	-	-
Bakaran Batu	-	-	-
Sekip	-	8	8
Lubuk Pakam	138	125	263

Lanjutan Tabel/ *Continued Table 4.1.7*

Desa <i>Village</i>	Murid/Students		
	Negeri <i>Public</i>	Swasta <i>Private</i>	Jumlah <i>Total</i>
(1)	(2)	(3)	(4)
Paluh Kemari	-	-	-
Petapahan	-	-	-
Tanjung Garbus I	-	-	-
Pagar Merbau III	-	612	612
Cemara	2	294	296
Pasar Melintang	-	-	-
Pagar Jati	-	-	-
Syahmad	-	-	-
Lubuk Pakam III	-	537	537
Lubuk Pakam I/II	-	236	236
Lubuk Pakam Pekan	-	-	-
Bakaran Batu	-	-	-
Sekip	-	62	62
Lubuk Pakam	2	1 741	1 743

Catatan/Note: Data tidak tersedia/ data not available

Sumber/Source: Kementerian Pendidikan dan Kebudayaan, Data Semester Ganjil /
Ministry of Educations and Culture, Odd Semester Data

Tabel 4.1.8 Jumlah Sekolah, Guru, dan Murid Madrasah Aliyah (MA) di Bawah Kementerian Agama Menurut Desa, 2023
Table Number of Schools, Teachers, and Pupils in Madrasah Aliyah (MA) Under the Ministry of Religious Affairs by Village, 2023

Desa Village	Sekolah/Schools		
	Negeri Public	Swasta Private	Jumlah Total
(1)	(2)	(3)	(4)
Paluh Kemari	-	-	-
Petapahan	-	-	-
Tanjung Garbus I	1	-	1
Pagar Merbau III	-	-	-
Cemara	-	-	-
Pasar Melintang	-	-	-
Pagar Jati	-	-	-
Syahmad	-	1	1
Lubuk Pakam III	-	-	-
Lubuk Pakam I/II	-	-	-
Lubuk Pakam Pekan	-	1	1
Bakaran Batu	-	-	-
Sekip	-	-	-
Lubuk Pakam	1	1	2

Lanjutan Tabel/ *Continued Table* 4.1.8

Desa <i>Village</i>	Guru / <i>Teachers</i>		
	Negeri <i>Public</i>	Swasta <i>Private</i>	Jumlah <i>Total</i>
(1)	(2)	(3)	(4)
Paluh Kemari	-	-	-
Petapahan	-	-	-
Tanjung Garbus I	79	-	79
Pagar Merbau III	-	-	-
Cemara	-	-	-
Pasar Melintang	-	-	-
Pagar Jati	-	-	-
Syahmad	-	15	15
Lubuk Pakam III	-	-	-
Lubuk Pakam I/II	-	-	-
Lubuk Pakam Pekan	-	21	21
Bakaran Batu	-	-	-
Sekip	-	-	-
Lubuk Pakam	79	36	115

Lanjutan Tabel/ *Continued Table 4.1.9*

Desa Village	Murid/Students		
	Negeri Public	Swasta Private	Jumlah Total
(1)	(2)	(3)	(4)
Paluh Kemari	-	-	-
Petapahan	-	-	-
Tanjung Garbus I	581	-	581
Pagar Merbau III	-	-	-
Cemara	-	-	-
Pasar Melintang	-	-	-
Pagar Jati	-	-	-
Syahmad	-	45	45
Lubuk Pakam III	-	-	-
Lubuk Pakam I/II	-	-	-
Lubuk Pakam Pekan	-	84	84
Bakaran Batu	-	-	-
Sekip	-	-	-
Lubuk Pakam	581	129	710

Catatan/Note: Data tidak tersedia/ data not available

Sumber/Source: Kementerian Pendidikan dan Kebudayaan, Data Semester Ganjil/
Ministry of Educations and Culture, Odd Semester Data

4.2 KESEHATAN EDUCATION

Tabel 4.2.1
Table

Banyaknya Desa yang memiliki Sarana Kesehatan Menurut Jenis Sarana Kesehatan di Kecamatan Lubuk Pakam, 2021 - 2023
Number of Villages that have Health Facilities by Type of Health Facilities in Lubuk Pakam Subdistrict, 2021 - 2023

Jenis Sarana Kesehatan <i>Type of health facility</i>	2021	2022	2023
(1)	(2)	(3)	(4)
Rumah Sakit/ <i>Hospital</i>	3	4	4
Rumah Sakit Bersalin/ <i>Maternity Hospital</i>	-	-	-
Poliklinik/ <i>Polyclinic</i>	14	14	16
Puskesmas Rawat Inap/ <i>Public health center inpatient</i>	1	1	-
Puskesmas tanpa Rawat Inap/ <i>Public health center outpatient</i>	1	1	2
Apotek/ <i>pharmacy</i>	13	13	21
Lubuk Pakam	32	33	43

Sumber/Source : Kantor Camat Kecamatan Lubuk Pakam /
Lubuk Pakam District Head Office

Tabel 4.2.2 Banyaknya Warga Penderita Kekurangan Gizi Menurut Desa di Kecamatan Lubuk Pakam, 2023
Number of Villages that have Health Facilities by Type of Health Facilities in Lubuk Pakam District, 2023

Desa Village	2023
(1)	(2)
Paluh Kemari	-
Petapahan	-
Tanjung Garbus I	-
Pagar Merbau III	-
Cemara	-
Pasar Melintang	-
Pagar Jati	-
Syahmad	-
Lubuk Pakam III	-
Lubuk Pakam I/II	-
Lubuk Pakam Pekan	-
Bakaran Batu	-
Sekip	-
Lubuk Pakam	-

Sumber/Source : Potensi Desa 2021 dan Kantor Camat Kecamatan Lubuk Pakam /
 2021 village potential and Lubuk Pakam District Head Office

4.3 PERUMAHAN DAN LINGKUNGAN HOUSING AND ENVIRONMENT

Tabel 4.3.1 Banyaknya Desa Menurut Sumber Air Minum Sebagian Besar Keluarga di Kecamatan Lubuk Pakam, 2021 - 2023
Table *Number of Village by Drinking Water Source of Majority Family in Lubuk Pakam Subdistrict, 2021 - 2023*

Sumber Air Minum/ Source of Water	2021	2022	2023
(1)	(2)	(3)	(4)
Air Kemasan Bermerk	-	-	-
Air Isi Ulang	13	13	13
Leding Dengan Meteran	-	-	-
Leding Tanpa Meteran	-	-	-
Sumur Bor atau Pompa	-	-	-
Sumur	-	-	-
Mata Air	-	-	-
"Sungai/Danau/Kolam/Waduk/Situ/ Embung/Bendungan"	-	-	-
Air Hujan	-	-	-
Lainnya	-	-	-

Sumber/Source : Potensi Desa 2021 dan Kantor Camat Kecamatan Lubuk Pakam/
2021 village potential and Lubuk Pakam District Head Office

Tabel 4.3.2 Banyaknya Keluarga Menurut Desa dan Jenis Penggunaan Listrik di Kecamatan Lubuk Pakam, 2021 - 2023
Table *Number of Family by Village and Type of Electricity Consumer in Lubuk Pakam Subdistrict, 2021 - 2023*

Desa <i>Village</i>	Pegguna Listrik <i>Electricity Consumer</i>		Jumlah/ <i>Total</i>	Bukan Pengguna Listrik/ <i>Not Electricity Consumer</i>
	PLN/ <i>State Electricity Company</i>	Non PLN/ <i>Non State Electricity Company</i>		
(1)	(2)	(3)	(4)	(5)
Paluh Kemari	976	-	976	-
Petapahan	654	-	654	-
Tanjung Garbus I	1265	-	1265	-
Pagar Merbau III	685	-	685	-
Cemara	2469	-	2469	1
Pasar Melintang	1588	-	1588	3
Pagar Jati	1499	-	1499	1
Syahmad	1161	-	1161	1
Lubuk Pakam III	920	-	920	-
Lubuk Pakam I/II	2345	-	2345	-
Lubuk Pakam Pekan	1306	-	1306	-
Bakaran Batu	2852	-	2852	-
Sekip	5117	-	5117	-
Lubuk Pakam	22837	-	22837	6

Sumber/Source : Potensi Desa 2021 dan Kantor Camat Kecamatan Lubuk Pakam /
 2021 village potential and Lubuk Pakam DistrictHead Office

Tabel 4.3.3
Table

Banyaknya Desa Menurut Sumber Penerangan Jalan Utama desa di Kecamatan Lubuk Pakam, 2021-2023
Number of Village bye Source of Village Main Street Illumination in Lubuk Pakam Subdistrict, 2021 - 2023

Sumber Penerangan Jalan Utama Source of Main Street Illumination	2021	2022	2023
(1)	(2)	(3)	(4)
Listrik Pemerintah	13	13	13
Listrik Non Pemerintah	-	-	-
Non Listrik	-	-	-
Tanpa Penerangan	-	-	-

Sumber/Source : Potensi Desa 2021 dan Kantor Camat Kecamatan Lubuk Pakam /
2021 village potential and Lubuk Pakam District Head Office

Tabel 4.3.4 Banyaknya Desa Menurut Penggunaan Fasilitas Tempat Buang Air Besar Sebagian Keluarga di Kecamatan Lubuk Pakam, 2021 - 2023
Table *Number of Village by toilet Facility Used by Majority Family in Lubuk Pakam Subdistrict, 2021 - 2023*

Fasilitas Buang Air Besar/ Toilet Facility	2021	2022	2023
(1)	(2)	(3)	(4)
Jamban	13	13	13
Sendiri	13	13	13
Bersama	-	-	-
Umum	-	-	-
Bukan Jamban	-	-	-

Sumber/Source : Potensi Desa 2021 dan Kantor Camat Kecamatan Lubuk Pakam/
 2021 village potential and Lubuk Pakam District Head Office

Tabel 4.3.5 Banyaknya Desa Menurut Jenis Bahan Bakar untuk Memasak yang Digunakan Sebagian Besar Keluarga di Kecamatan Lubuk Pakam, 2023
Number of Village by type of Cooking Fuel Used by Majority Family in Lubuk Pakam Subdsitric, 2023

Jenis Bahan Bakar untuk Memasak <i>Source of Main Street Illumination</i>	2023
(1)	(2)
Listrik	-
Elpiji 5,5 kg	-
Elpiji 12 kg	-
Elpiji 3 kg	13
Gas Kota	-
Biogas	-
Minyak Tanah	-
Briket	-
Arang	-
Kayu Bakar	-
Lainnya	-

Sumber/Source : Potensi Desa 2021 dan Kantor Camat Kecamatan Lubuk Pakam/
 2021 village potential and Lubuk Pakam District Head Office

4.4 AGAMA DAN SOSIAL LAINNYA RELIGION AND OTHER SOCIAL AFFAIRS

Tabel 4.4.1 Jumlah Tempat Peribadatan Menurut Desa di Kecamatan Lubuk Pakam, 2023
Table Number of Worship Place by Villages in Lubuk Pakam Subdistrict, 2023

Desa Village	Masjid mosque	Mushola Mushola	"Gereja Protestan" Protestant Church	"Gereja Katholik" Catholic church	Pura Temple	Vihara monastery
(1)	(2)	(3)	(4)	(5)	(6)	(7)
Paluh Kemari	2	5	-	-	-	-
Petapahan	1	1	5	2	-	-
Tanjung Garbus I	4	2	1	1	-	-
Pagar Merbau III	4	4	3	-	-	-
Cemara	2	1	11	2	-	-
Pasar Melintang	2	1	13	1	-	-
Pagar Jati	2	1	14	2	-	-
Syahmad	2	1	2	-	-	-
Lubuk Pakam III	1	3	3	-	-	2
Lubuk Pakam I/II	4	1	3	-	1	3
Lubuk Pakam Pekan	4	2	2	1	6	5
Bakaran Batu	6	6	2	1	-	-
Sekip	10	8	-	2	-	4
Lubuk Pakam	44	36	59	12	7	14

Sumber/Source : Potensi Desa 2021 dan Kantor Camat Kecamatan Lubuk Pakam/
2021 village potential and Lubuk Pakam District Head Office

Tabel 4.4.2 Banyaknya Kejadian Bencana Alam Menurut Desa dan Jenis Bencana di Kecamatan Lubuk Pakam, 2023
Table *Number of Natural Disaster Events by Villages and Type of Natural Disaster in Lubuk Pakam, 2023*

Desa Village	Gempa Bumi Earthquake	Tsunami tsunami	Gunung Meletus volcano eruption	Tanah Longsor landslide
(1)	(2)	(3)	(4)	(5)
Paluh Kemari	-	-	-	-
Petapahan	-	-	-	-
Tanjung Garbus I	-	-	-	-
Pagar Merbau III	-	-	-	-
Cemara	-	-	-	-
Pasar Melintang	-	-	-	-
Pagar Jati	-	-	-	-
Syahmad	-	-	-	-
Lubuk Pakam III	-	-	-	-
Lubuk Pakam I/II	-	-	-	-
Lubuk Pakam Pekan	-	-	-	-
Bakaran Batu	-	-	-	-
Sekip	-	-	-	-
Lubuk Pakam	-	-	-	-

Lanjutan Tabel/*Continued Table 4.4.2*

Desa Village	Banjir Flood	Banjir Bandang Flash floods	Kekeringan drought	Kebakaran Hutan forest fires
(1)	(6)	(7)	(8)	(9)
Paluh Kemari	-	-	-	-
Petapahan	-	-	-	-
Tanjung Garbus I	-	-	-	-
Pagar Merbau III	-	-	-	-
Cemara	-	-	-	-
Pasar Melintang	-	-	-	-
Pagar Jati	-	-	-	-
Syahmad	-	-	-	-
Lubuk Pakam III	-	-	-	-
Lubuk Pakam I/II	-	-	-	-
Lubuk Pakam Pekan	-	-	-	-
Bakaran Batu	-	-	-	-
Sekip	-	-	-	-
Lubuk Pakam	-	-	-	-

Lanjutan Tabel/*Continued Table 4.4.2*

Desa <i>Village</i>	"Angin Puyuh/ Puting Beliung/ Topan" <i>tornado</i>	Gelombang Pasang <i>tidal wave</i>	Abrasi <i>Abrasion</i>
(1)	(10)	(11)	(12)
Paluh Kemari	-	-	-
Petapahan	-	-	-
Tanjung Garbus I	-	-	-
Pagar Merbau III	-	-	-
Cemara	-	-	-
Pasar Melintang	-	-	-
Pagar Jati	-	-	-
Syahmad	-	-	-
Lubuk Pakam III	-	-	-
Lubuk Pakam I/II	-	-	-
Lubuk Pakam Pekan	-	-	-
Bakaran Batu	-	-	-
Sekip	-	-	-
Lubuk Pakam	-	-	-

Sumber/Source : Potensi Desa 2021 dan Kantor Camat Kecamatan Lubuk Pakam/
2021 village potential and Lubuk Pakam District Head Office

Tabel 4.4.3
Table**Banyaknya Korban Jiwa Akibat Bencana Alam Menurut Desa dan Jeni Bencana di Kecamatan Lubuk Pakam, 2023**
Number of Fatalities Due to Natural Disaster Events by Villages and Type of Natural Disaster in Lubuk Pakam Subdistrict, 2023

Desa Village	Gempa Bumi Earthquake	Tsunami tsunami	Gunung Meletus volcano eruption	Tanah Longsor landslide
(1)	(2)	(3)	(4)	(5)
Paluh Kemari	-	-	-	-
Petapahan	-	-	-	-
Tanjung Garbus I	-	-	-	-
Pagar Merbau III	-	-	-	-
Cemara	-	-	-	-
Pasar Melintang	-	-	-	-
Pagar Jati	-	-	-	-
Syahmad	-	-	-	-
Lubuk Pakam III	-	-	-	-
Lubuk Pakam I/II	-	-	-	-
Lubuk Pakam Pekan	-	-	-	-
Bakaran Batu	-	-	-	-
Sekip	-	-	-	-
Lubuk Pakam	-	-	-	-

Lanjutan Tabel/ *Continued Table* 4.4.3

Desa Village	Banjir Flood	Banjir Bandang Flash floods	Kekeringan drought	Kebakaran Hutan forest fires
(1)	(6)	(7)	(8)	(9)
Paluh Kemari	-	-	-	-
Petapahan	-	-	-	-
Tanjung Garbus I	-	-	-	-
Pagar Merbau III	-	-	-	-
Cemara	-	-	-	-
Pasar Melintang	-	-	-	-
Pagar Jati	-	-	-	-
Syahmad	-	-	-	-
Lubuk Pakam III	-	-	-	-
Lubuk Pakam I/II	-	-	-	-
Lubuk Pakam Pekan	-	-	-	-
Bakaran Batu	-	-	-	-
Sekip	-	-	-	-
Lubuk Pakam	-	-	-	-

Lanjutan Tabel/ *Continued Table 4.4.3*

Desa Village	Angin Puyuh/ Puting Beliung/ Topan tornado	Gelombang Pasang tidal wave	Abrasi Abrasion
(1)	(10)	(11)	(12)
Paluh Kemari	-	-	-
Petapahan	-	-	-
Tanjung Garbus I	-	-	-
Pagar Merbau III	-	-	-
Cemara	-	-	-
Pasar Melintang	-	-	-
Pagar Jati	-	-	-
Syahmad	-	-	-
Lubuk Pakam III	-	-	-
Lubuk Pakam I/II	-	-	-
Lubuk Pakam Pekan	-	-	-
Bakaran Batu	-	-	-
Sekip	-	-	-
Lubuk Pakam	-	-	-

Sumber/Source : Potensi Desa 2021 dan Kantor Camat Kecamatan Lubuk Pakam/
2021 village potential and Lubuk Pakam District Head Office

Tabel 4.4.4
Table**Keberadaan Fasilitas/ Upaya Antisipasi/ Mitigasi Bencana Alam Menurut Desa di Kecamatan Lubuk Pakam, 2023**
Existence of Facilities/ Efforts for Anticipation/ Mitigation of Natural Disasters by Villages in Lubuk Pakam Subdistrict, 2023

Desa Village	Sistem Peringatan Dini Bencana Alam Alert System Early Natural Disaster	Sistem Peringatan Dini Khusus Tsunami Alert System Tsunami Special Early	Perlengkapan Keselamatan Equipment Safety
(1)	(2)	(3)	(4)
Paluh Kemari	Tidak Ada	Bukan Wilayah Potensi Tsunami	Tidak Ada
Petapahan	Tidak Ada	Bukan Wilayah Potensi Tsunami	Tidak Ada
Tanjung Garbus I	Tidak Ada	Bukan Wilayah Potensi Tsunami	Tidak Ada
Pagar Merbau III	Tidak Ada	Bukan Wilayah Potensi Tsunami	Tidak Ada
Cemara	Tidak Ada	Bukan Wilayah Potensi Tsunami	Tidak Ada
Pasar Melintang	Tidak Ada	Bukan Wilayah Potensi Tsunami	Tidak Ada
Pagar Jati	Tidak Ada	Bukan Wilayah Potensi Tsunami	Tidak Ada
Syahmad	Tidak Ada	Bukan Wilayah Potensi Tsunami	Tidak Ada
Lubuk Pakam III	Tidak Ada	Bukan Wilayah Potensi Tsunami	Tidak Ada
Lubuk Pakam I/II	Tidak Ada	Bukan Wilayah Potensi Tsunami	Tidak Ada
Lubuk Pakam Pekan	Tidak Ada	Bukan Wilayah Potensi Tsunami	Tidak Ada
Bakaran Batu	Tidak Ada	Bukan Wilayah Potensi Tsunami	Tidak Ada
Sekip	Tidak Ada	Bukan Wilayah Potensi Tsunami	Tidak Ada

Lanjutan Tabel/ *Continued Table 4.4.4*

Desa <i>Village</i>	Rambu-Rambu dan Jalur Evakuasi Bencana <i>Signs-Signs and Disaster Evacuation Path</i>	Pembuatan, Perawatan, atau Normalisasi: Sungai, Kanal, Tanggul, Parit, Drainase, Waduk, Pantai, dll
(1)	(5)	(6)
Paluh Kemari	Tidak Ada	Ada
Petapahan	Tidak Ada	Ada
Tanjung Garbus I	Tidak Ada	Ada
Pagar Merbau III	Tidak Ada	Ada
Cemara	Tidak Ada	Ada
Pasar Melintang	Tidak Ada	Ada
Pagar Jati	Tidak Ada	Ada
Syahmad	Tidak Ada	Ada
Lubuk Pakam III	Tidak Ada	Ada
Lubuk Pakam I/II	Tidak Ada	Ada
Lubuk Pakam Pekan	Tidak Ada	Ada
Bakaran Batu	Tidak Ada	Ada
Sekip	Tidak Ada	Ada

Sumber/Source : Potensi Desa 2021 dan Kantor Camat Kecamatan Lubuk Pakam/
2021 village potential and Lubuk Pakam District Head Office

Tabel 4.4.5 Banyaknya Desa Menurut Ketersediaan Fasilitas Olahraga di kecamatan Lubuk Pakam, 2023
Table *Number of Villages by Availability of Sport Facilities/ Fields in Lubuk Pakam, 2023*

Fasilitas Olahraga <i>Sport Facilities</i>	Kondisi Fasilitas/Lapangan Olahraga <i>Condition of Sport Facilities</i>			Tidak Ada Fasilitas/ Lapangan Olahraga
	Rusak	Rusak Sedang	Rusak Parah	
(1)	(2)	(3)	(4)	(5)
Sepak Bola	6	-	-	4
Bola Voli	3	-	-	2
Bulu Tangkis	6	-	-	5
Bola Basket	-	-	-	7
Tenis Lapangan	2	-	-	8
Tenis Meja	5	-	-	4
Futsal	4	-	-	5
Renang	-	-	-	5
Bela Diri	2	-	-	2
Bilyard	-	-	-	7
Fitnes, Aerobik, dll	-	-	-	10
Lainnya	-	-	-	-
Lubuk Pakam	28	-	-	59

Sumber/Source : Potensi Desa 2021 dan Kantor Camat Kecamatan Lubuk Pakam/
 2021 village potential and Lubuk Pakam District Head Office

05

PERTANIAN
AGRICULTURE



<https://del...>
lab.bps.go.id

PENJELASAN TEKNIS

1. **Lahan sawah** adalah lahan pertanian yang berpetak-petak dan dibatasi oleh pematang (galangan), saluran untuk menahan/ menyalurkan air, yang biasanya ditanami padi sawah tanpa memandang dari mana diperoleh atau status lahan tersebut. Lahan yang dimaksud termasuk lahan yang terdaftar di Pajak Bumi Bangunan, luran Pembangunan Daerah, lahan bengkok, lahan serobotan, lahan rawa yang ditanami padi dan lahan bekas tanaman tahunan yang telah dijadikan sawah, baik yang ditanami padi, palawija atau tanaman semusim lainnya.
2. **Tegal/Kebun** adalah lahan pertanian bukan sawah (lahan kering) yang ditanami tanaman semusim atau tahunan dan terpisah dengan halaman sekitar rumah serta penggunaannya tidak berpindah pindah.
3. **Ladang/Huma** adalah lahan pertanian bukan sawah (lahan kering) yang biasanya ditanami tanaman semusim dan penggunaannya hanya semusim atau dua musim, kemudian akan ditinggalkan bila sudah tidak subur lagi (berpindah-pindah). Kemung-kinan lahan ini beberapa tahun kemudian akan dikerjakan kembali jika sudah subur.
4. **Data produksi padi dan palawija yang disajikan** adalah dalam kualitas:

TECHNICAL NOTES

1. **Wetland** is agricultural land that separated by small dykes to resist water, where the main crop is usually wetland paddy without considering where it is got from or the status of the land. It includes the land that is registered at land income tax office, regional development contribution, 'bengkok' land, illegal ownership, swamps for rice cultivation, and annual crop land mark that has been used as rice field, which are both planted with paddy, secondary crops or the other seasonal crops.
2. **Dry field/Garden** is an dryland (unirrigated land) which is planted with seasonal or annual crops and separately from the yard around the house without shifting
3. **Unirrigated agricultural field / Shifting cultivation land** is dryland (unirrigated land) that usually is cultivated for seasonal crops and utilized only for one or two seasons, then it will be left when it is not fertile (shifting). Maybe, this land will be used again in a few years if it has been fertile.
4. **Production of paddy and secondary crops data** are presented in the form

gabah kering giling (padi), pipilan kering (jagung), biji kering (kedelai dan kacang tanah), dan umbi basah (ubi kayu dan ubi jalar).

5. **Luas panen tanaman hortikultura** adalah luas tanaman sayuran, buah-buahan, biofarmaka, dan tanaman hias yang diambil hasilnya/dipanen pada periode pelaporan.
6. **Luas panen untuk tanaman sayuran** adalah luas tanaman yang dipanen sekaligus/habis/dibongkar dan luas tanaman yang dipanen berkali-kali (lebih dari satu kali)/belum habis.
7. **Tanaman yang dipanen sekaligus/habis/dibongkar** adalah tanaman yang sehabis panen langsung dibongkar/dicabut, terdiri dari bawang merah, bawang putih, bawang daun, kentang, kol/kubis, kembang kol, petsai/sawi, wortel, lobak, dan kacang merah.
8. **Tanaman yang dipanen berkali-kali (lebih dari satu kali)/belum habis** adalah tanaman yang pemanenannya lebih dari satu kali dan biasanya dibongkar apabila panen terakhir sudah tidak memadai lagi, terdiri dari: kacang panjang, cabe besar, cabe rawit, jamur, tomat, terung, buncis, ketimun, labu siam, kangkung, bayam, melon, semangka, dan blewah.
9. **Tanaman biofarmaka** adalah tanaman yang bermanfaat untuk obat-obatan, kosmetik, dan kesehatan yang dikonsumsi atau

of: dry unhusked rice (paddy), dry loose maize (maize), dry shells crops (soybeans and peanuts), and fresh roots (cassava and sweet potatoes).

5. **Harvested area of horticulture** is area which vegetable, fruit, medicinal and ornamental plant of crop harvested during the period of report.
6. **Harvested area of vegetables** is area of entirely plant harvested/demolished and plant harvested several times/undemolished.
7. **Entirely plants harvested/ demolished** are plants usually harvested once and demolished to be substituted by other plants, consisting of: shallots, garlic, leeks, potato, cabbage, cauli flower, mustard green, carrots, chinese radish, and red kidney beans.
8. **Plants harvested several times/ undemolished** are plants usually harvested more than once and demolished in the case that the last harvest was economically not profitable. They consist of : yard long beans, chili, small chili, mushroom, tomatoes, egg plant, frech beans, cucumber, pumpkin/ chajota, swamp cabbage, kale, melon, watermelon, and blewah .
9. **Medicinal plants** are plants which are useful for medicine. It is consumed from part of the plant such as leaf, flower, fruit, tuber, and root.

digunakan dari bagian-bagian tanaman seperti daun, batang, buah, umbi (rimpang) ataupun akar.

10. **Tanaman hias** adalah tanaman yang mempunyai nilai keindahan baik bentuk, warna daun, tajuk maupun bunganya, sering digunakan untuk penghias pekarangan dan lain sebagainya.
 11. **Luas panen tanaman hortikultura** adalah luas tanaman sayuran, buah-buahan, biofarmaka, dan tanaman hias yang diambil hasilnya/dipanen pada periode pelaporan.
 12. **Luas panen untuk tanaman sayuran** adalah luas tanaman yang dipanen sekaligus/habis/dibongkar dan luas tanaman yang dipanen berkali-kali (lebih dari satu kali)/belum habis.
 13. **Produksi hortikultura** adalah hasil menurut bentuk produk dari setiap tanaman sayuran, buah-buahan, biofarmaka dan tanaman hias yang diambil berdasarkan luas yang dipanen/tanaman yang menghasilkan pada bulan/triwulan laporan.
10. *Ornamental plants are plants that have aesthetic value in terms of shape, color of leaves, crown and flowers, and are often used to decorate yards and so on.*
 11. *The harvested area of horticultural crops is the area of vegetables, fruit, biopharmaceuticals and ornamental plants which were harvested/harvested in the reporting period.*
 12. *The harvest area for vegetable crops is the area of plants that are harvested all at once/finished/dismantled and the area of plants that are harvested multiple times (more than once)/not finished.*
 13. *Horticultural production is the result according to the product form of each vegetable, fruit, biopharmaceutical and ornamental plant taken based on the area harvested/plants that produce in the reporting month/quarter.*

ULASAN**DESCRIPTION****5.2 Hortikultura**

Jenis tanaman sayuran yang memiliki produksi terbesar pada tahun 2022 di Kecamatan Lubuk Pakam adalah ketimun, yaitu 1296 kuintal. Tanaman sayuran yang memiliki luas tanam yang paling besar adalah melon dengan luas tanam 10 hektar.

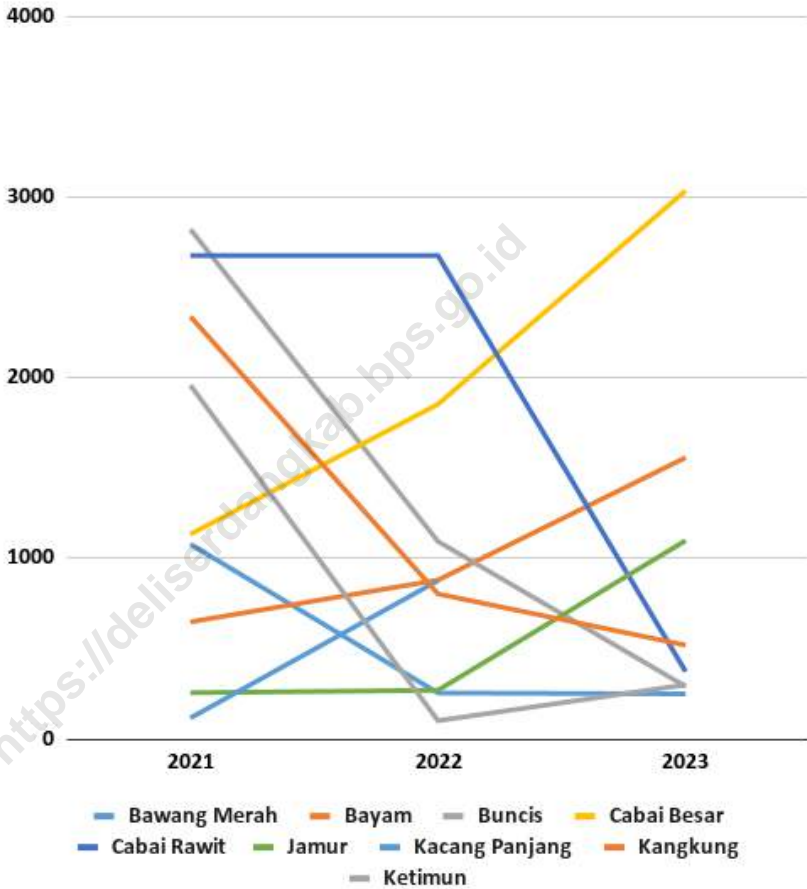
5.2 Horticulture

The type of vegetable plant that will have the largest production in 2022 in Lubuk Pakam District is cucumber, namely 1296 quintals. The vegetable crop that has the largest planting area is melon with a planting area of 10 hectares.

<https://deliserdangkab.bps.go.id>

<https://deliserdangkab.bps.go.id>

Gambar 5.1 **Ketersediaan Beras di Kecamatan Lubuk Pakam**
Figures **Rice Availability in Lubuk Pakam Subdistrict**



Sumber/Source: Dinas Pertanian Kabupaten Deli Serdang /
 Implementing Agency Extension and Food Security in Deli Serdang Regency

<https://deliserdangkab.bps.go.id>

Tabel 5.1 Luas Panen Tanaman Sayuran Menurut Kecamatan dan Jenis Tanaman di Kecamatan Lubuk Pakam (ha), 2021-2023
Table *Harvested Area of Vegetables by District and Kind of Plant in Lubuk Pakam District (ha), 2021-2023*

Jenis Tanaman/ Kind of Plant	2021	2022	2023
(1)	(2)	(3)	(4)
Bawang Merah/ Shallot	-	...	-
Bayam/ Spinach	-	...	-
Buncis/ String Bean	-	...	-
Cabai Besar/ Chili	4	...	13
Cabai Rawit/ Chili/Cayenne pepper	-	...	35
Jamur/ Mushrooms	5	...	12
Kacang Panjang/ Long Beans	3	...	-
Kangkung/ Water Spinach	-	...	-
Ketimun/ Cucumber	-	...	-
Melon/ Melon	-	...	-
Petsai/Sawi/ Chinese Cabbage/mustard green	-	...	-
Semangka/ Water Melon	10	...	6
Terung/ Eggplant	1	...	-

Catatan/Note : *) data tidak tersedia/ data not available

Sumber/Source: Dinas Pertanian Kabupaten Deli Serdang /

Implementing Agency Extension and Food Security in Deli Serdang Regency

Tabel 5.2 **Produksi Tanaman Sayuran Menurut Kecamatan dan Jenis Tanaman di Kecamatan Lubuk Pakam (kuintal), 2020-2023**
Table **Production of Vegetables by Subdistrict and Kind of Plant in Lubuk Pakam Subdistrict (quintal), 2020-2023**

Jenis Tanaman/ Kind of Plant	2021	2022	2023
(1)	(2)	(3)	(4)
Bawang Merah/ Shallot	-	...	-
Bayam/ Spinach	-	...	- -
Buncis/ String Bean	-	...	-
Cabai Besar/ Chili	386	...	1 150
Cabai Rawit/ Chili/Cayenne pepper	-	...	3 417
Jamur/ Mushrooms	845	...	1 160
Kacang Panjang/ Long Beans	276	...	-
Kangkung/ Water Spinach	-	...	-
Ketimun/ Cucumber	-	...	*
Melon/ Melon	-	...	-
Petsai/Sawi/ Chinese Cabbage/mustard green	-	...	-
Semangka/ Water Melon	1 275	...	745
Terung/ Eggplant	278	...	-
Tomat/ Tomato	-	...	-

Catatan/Note : ... data tidak tersedia/ data not available

Sumber/Source: BPS, Laporan Statistik Pertanian (SP) Tanaman Pangan /

BPS-Statistics Indonesia, Agriculture Statistic Report of Food Crops

Tabel 5.3 Luas Panen Tanaman Biofarmaka Menurut Jenis Tanaman di Kecamatan Lubuk Pakam (m²), 2021-2023
Table *Harvested Area of Medicinal Plants by Kind of Plant in Lubuk Pakam District(m²), 2021-2023*

Jenis Tanaman <i>Kind of Plants</i>	2021	2022	2023
(1)	(2)	(3)	(4)
Jahe/ <i>Ginger</i>	-	-	-
Kapulaga/ <i>Java Cardamom</i>	-	-	-
Keji Beling/ <i>Verbenacea</i>	-	-	-
Kencur/ <i>Indian Galangal</i>	-	-	-
Kunyit/ <i>Turneric</i>	-	-	-
Laos/ Lengkuas <i>Galanga</i>	-	-	-
Lempuyang/ <i>Zingiber Aromaticum</i>	-	-	-
Mahkota Dewa/ <i>Phaleria Macrocarpa</i> (Pohon/Tree)	-	-	-
Sambiloto/ King of Bitter	-	-	-
Temukunci/ Chinese Keys	-	-	-
Temu Lawak/ <i>Jawa Turneric</i>	-	-	-

Catatan/Note : ...) data tidak tersedia/ data not available

Sumber/Source: BPS, Laporan Statistik Pertanian (SP) Tanaman Pangan /
BPS-Statistics Indonesia, Agriculture Statistic Report of Food Crops

Tabel 5.4 **Produksi Tanaman Biofarmaka Menurut Jenis Tanaman di**
Table **Kecamatan Lubuk Pakam (kg), 2021-2023**
Production of Medicinal Plants by Kind of Plant in Lubuk Pakam
District(kg), 2021-2023

Jenis Tanaman <i>Kind of Plants</i>	2021	2022	2023
(1)	(2)	(3)	(4)
Jahe/ <i>Ginger</i>	-	-	-
Kapulaga/ <i>Java Cardamom</i>	-	-	-
Keji Beling/ <i>Verbenacea</i>	-	-	-
Kencur/ <i>Indian Galangal</i>	-	-	-
Kunyit/ <i>Turneric</i>	-	-	-
Laos/ Lengkuas <i>Galanga</i>	-	-	-
Lempuyang/ <i>Zingiber Aromaticum</i>	-	-	-
Mahkota Dewa/ <i>Phaleria Macrocarpa</i> (Pohon/Tree)	-	-	-
Sambiloto/ <i>King of Bitter</i>	-	-	-
Temukunci/ <i>Chineese Keys</i>	-	-	-
Temu Lawak/ <i>Jawa Turneric</i>	-	-	-

Sumber/Source: BPS, Laporan Statistik Pertanian (SP) Tanaman Pangan /
 BPS-Statistics Indonesia, Agriculture Statistic Report of Food Crops

Tabel 5.5 Luas Panen Tanaman Hias Menurut Jenis Tanaman di Kecamatan Lubuk Pakam (m2), 2021-2023
Table *Production of Medicinal Plants by Kind of Plant in Lubuk Pakam District(kg), 2021-2023*

Jenis Tanaman/ Kind of Plant	2021	2022	2023
(1)	(2)	(3)	(4)
Anggrek/ Orchid	-	-	-
Anthurium Bunga/ Flamingo Lily Flower	-	-	-
Anyelir/ Carnation	-	-	-
Gladiol/ Gladiol	-	-	-
Herbras/ Gerbera	-	-	-
Krisan/ Chrysantemum	-	-	-
Mawar/ Rose	-	-	-
Melati/ Jasmine	-	-	-
Palem/ Palm (Pohon/ Tree)	-	-	-
Pisang-pisangan/ Heliconia	-	-	-

Sumber/Source: BPS, Statistik Pertanian Hortikultura SPH-SBS /
 BPS-Statistics Indonesia, Agricultural Statistic for Horticulture SPH-SBS

Tabel 5.6 **Produksi Tanaman Hias Menurut Kecamatan dan Jenis Tanaman di Kecamatan Lubuk Pakam (m2), 2021-2023**
Table **Production of Ornamental Plants by Kind of Plant in Lubuk Pakam District(stalks), 2021-2023**

Jenis Tanaman <i>Kind of Plants</i>	2021	2022	2023
(1)	(2)	(3)	(4)
Anggrek/ <i>Orchid</i>	-	-	-
Anthurium Bunga/ <i>Flamingo Lily Flower</i>	-	-	-
Anyelir/ <i>Carnation</i>	-	-	-
Gladiol/ <i>Gladiol</i>	-	-	-
Herbras/ <i>Gerbera</i>	-	-	-
Krisan/ <i>Chrysantemum</i>	-	-	-
Mawar/ <i>Rose</i>	-	-	-
Melati/ <i>Jasmine</i>	-	-	-
Palem/ <i>Palm (Pohon/ Tree)</i>	-	-	-
Pisang-pisangan/ <i>Heliconia</i>	-	-	-

Sumber/Source: BPS, Statistik Pertanian Hortikultura SPH-SBS /

BPS-Statistics Indonesia, Agricultural Statistic for Horticulture SPH-SBS

Tabel 5.7 **Produksi Buah-Buahan dan Sayuran Tahunan Menurut Jenis Tanaman di Kecamatan Lubuk Pakam (kuintal), 2021-2023**
Table **Production of Annual Fruits and vegetables by Kind of Plant in Lubuk Pakam District (quintal), 2021-2023**

Jenis Tanaman <i>Kind of Plants</i>	2021	2022	2023
(1)	(2)	(3)	(4)
Alpukat/ <i>Avocado</i>	49	51	9 881
Belimbing/ <i>Star Fruit</i>	-	-	-
Duku/ Langsung <i>Kokosan/Duku</i>	-	-	-
Durian/ <i>Durian</i>	49	-	113
Jambu Air/ <i>Water Apple</i>	86	39	638
Jambu Biji/ <i>Guava</i>	57	67	142
Jengkol/ <i>Jengkol</i>	-	-	-
Jeruk Besar/ <i>Pomelo</i>	-	-	-
Jeruk Siam/ <i>Orange/ Tangerine</i>	-	-	-
Mangga/ <i>Mango</i>	603	846	1 816
Manggis/ <i>Mangosteen</i>	-	846	-

Sumber/Source: BPS, Statistik Pertanian Hortikultura SPH-SBS /
 BPS-Statistics Indonesia, Agricultural Statistic for Horticulture SPH-SBS

Lanjutan Tabel/ *Continued Table 5.7*

Jenis Tanaman <i>Kind of Plants</i>	2021	2022	2023
(1)	(2)	(3)	(4)
Melinjo/ <i>Gnetum/Melinjo</i>	30	-	-
Nangka/ Jackfruit	-	36	-
Nenas/ Peneapple	-	-	-
Pepaya/ Papaya	-	-	-
PetaiPetai/ Twisted Cluster Bean	-	-	-
Pisang/ Banana	16	56	426
Rambutan/ Rambutan	-	-	-
Salak/ Snakefruit	-	-	-
Sawo Sapodilla/ Sawo	-	-	-
Sirsak/ Soursop	-	-	-
Sukun/ Breadfruit	-	26	-

Sumber/Source: BPS, Statistik Pertanian Hortikultura SPH-SBS /
BPS-Statistics Indonesia, Agricultural Statistic for Horticulture SPH-SBS

<https://deliserdangkab.bps.go.id>

06

PARIWISATA, TRANSPORTASI DAN KOMUNIKASI *TOURISM, TRANSPORTASI AND COMMUNICATION*



PENJELASAN TEKNIS

1. Rata-rata lama tinggal adalah rata-rata waktu tinggal wisatawan mancanegara di Indonesia untuk satu kali kunjungan.
2. Usaha penyediaan akomodasi adalah usaha yang menyediakan pelayanan penginapan yang dapat dilengkapi dengan pelayanan pariwisata lainnya. Usaha penyediaan akomodasi dapat berupa hotel, vila, pondok wisata, bumi perkemahan, persinggahan karavan, dan akomodasi lainnya yang digunakan untuk tujuan pariwisata.
3. Hotel adalah penyediaan akomodasi secara harian berupa kamar-kamar di dalam satu bangunan yang dapat dilengkapi dengan jasa pelayanan makan dan minum, kegiatan hiburan dan atau fasilitas lainnya. Hotel terdiri dari hotel berbintang dan hotel non- bintang.
4. Hotel bintang adalah usaha penyediaan jasa pelayanan penginapan, makan minum serta jasa lainnya bagi umum dengan menggunakan sebagian atau seluruh bangunan. Usaha ini dikelola secara komersial serta memenuhi ketentuan persyaratan sebagai hotel bintang (termasuk berlian) yang ditetapkan dalam surat keputusan instansi yang

TECHNICAL NOTES

1. *Average length of stay is the average stay duration of foreign visitor in Indonesia for one trip.*
2. *The business of providing accommodation is a business that provides specialty services that can be equipped with other tourism services. It includes hotel, villa, cottage, camping, caravan stop, and other accommodation that are used for tourism purposes.*
3. *Hotel is a daily supply of accommodation rooms within a building which can be equipped with eating and drinking services, entertainment activities and/or other facilities. Hotel consists of a classified hotel and a non-classified hotel.*
4. *A star hotel is the business of providing an accommodation, eating and drinking as well as other services for the public by using a building or a part of a building. It is managed commercially and meets specified requirements as a star hotel (including diamonds) set forth in the decree of fostering agency. For example, five star hotel, four star hotel, and so on.*

membinanya. Misalnya hotel bintang lima, hotel bintang empat dan seterusnya.

5. Tingkat penghunian kamar hotel adalah persentase banyaknya malam kamar yang dihuni terhadap banyaknya malam kamar yang tersedia.
6. Rata-rata lamanya tamu menginap adalah banyaknya malam tempat tidur yang terpakai (malam tamu) dengan banyaknya tamu yang menginap di hotel atau akomodasi lainnya.
5. *Room occupancy rate is the number of room-nights occupied divided by the number of room-nights available, multiplied by 100 percent.*
6. *Average length of stay is the number of bed-nights used (guest night) divided by the number of guests coming to spend the night at the accommodation.*

ULASAN**DESCRIPTION****6.1. Pariwisata**

Untuk Sarana Akomodasi dan penginapan di Kecamatan Lubuk Pakam hingga Akhir tahun 2023 terdapat 2 penginapan. Sementara itu, data tempat wisata yang ada di Kecamatan Lubuk Pakam tahun 2023 tidak tersedia.

6.1 Tourism

For accommodation and lodging facilities in Lubuk Pakam sub-district until the end of 2023 there are 2 lodgings. Meanwhile, data on tourist attractions in Pantai Labu sub-district in 2023 is not available.

6.2. Transportasi

Di Kecamatan Lubuk Pakam, pada tahun 2023 terdapat 27 Menara telepon yang sinyal di Kecamatan Lubuk Pakam di hampir seluruh tempat cukup kuat dengan sinyal 4G/LTE.

6.2 Transportation

In Lubuk Pakam District, in 2023 there will be 27 telephone towers whose signal in Lubuk Pakam District in almost all places is quite strong with a 4G/LTE signal.

6.1 PARIWISATA TOURISM

Tabel 6.1.1
Table

Jumlah Sarana Akomodasi Menurut Desa dan Jenis Akomodasi di Kecamatan Lubuk Pakam, 2023
Number of Accomodation Facilities by Villages and Type of Accomodation in Lubuk Pakam SubDistrict, 2023

Desa Village	Hotel/ Hotel	Penginapan/ Inn
(1)	(2)	(3)
Paluh Kemari	-	-
Petapahan	-	-
Tanjung Garbus I	-	-
Pagar Merbau III	-	-
Cemara	-	-
Pasar Melintang	-	-
Pagar Jati	-	-
Syahmad	-	-
Lubuk Pakam III	-	-
Lubuk Pakam I/II	-	1
Lubuk Pakam Pekan	-	-
Bakaran Batu	-	1
Sekip	-	-
Lubuk Pakam	-	2

Sumber/Source : Potensi Desa 2021 dan Kantor Camat Kecamatan Lubuk Pakam/
2021 village potential and Lubuk Pakam District Head Office

Tabel 6.1.2 Jumlah dan Nama Obyek Wisata Menurut Desa/Kelurahan di Kecamatan Lubuk Pakam, 2023
Table Number and Name of Tourism Objects by Village / Districtin Lubuk Pakam SubDistrict, 2023

Desa Village	Objek Wisata Tourist Attraction	
	Jumlah Total	Nama/ Name
(1)	(2)	(3)
Paluh Kemari
Petapahan
Tanjung Garbus I
Pagar Merbau III
Cemara
Pasar Melintang
Pagar Jati
Syahmad
Lubuk Pakam III
Lubuk Pakam I/II
Lubuk Pakam Pekan
Bakaran Batu
Sekip
Lubuk Pakam

Sumber/Source: Kantor Camat Kecamatan Lubuk Pakam /
 Lubuk Pakam DistrictHead Office

6.2 TRANSPORTASI

TRANSPORTATION

Tabel 6.2.1 Prasarana dan Sarana Transportasi Antar Desa Menurut Desa di kecamatan Lubuk Pakam, 2023
Table *Inter-Villages Transportation Infrastructure and Facilities by Villages in Lubuk Pakam Subdistrict, 2023*

Desa Village	Jenis Prasarana Transportasi <i>Type of Transportation Infrastructure</i>	Keberadaan Angkutan Umum <i>Presence of Public Transport</i>
(1)	(2)	(3)
Paluh Kemari	Darat	Ada, dengan trayek tetap
Petapahan	Darat	Ada, dengan trayek tetap
Tanjung Garbus I	Darat	Ada, dengan trayek tetap
Pagar Merbau III	Darat	Ada, dengan trayek tetap
Cemara	Darat	Ada, dengan trayek tetap
Pasar Melintang	Darat	Ada, dengan trayek tetap
Pagar Jati	Darat	Ada, dengan trayek tetap
Syahmad	Darat	Ada, dengan trayek tetap
Lubuk Pakam III	Darat	Ada, dengan trayek tetap
Lubuk Pakam I/II	Darat	Ada, dengan trayek tetap
Lubuk Pakam Pekan	Darat	Ada, dengan trayek tetap
Bakaran Batu	Darat	Ada, dengan trayek tetap
Sekip	Darat	Ada, dengan trayek tetap

Sumber/Source : Kantor Camat Kecamatan Lubuk Pakam /
Lubuk Pakam District Head Office

Lanjutan Tabel/ *Continued Table 6.2.1*

Desa Village	Jenis Permukaan Jalan Darat Terluas Widest Type of Road Surface	Dapat Dilalui Kendaraan Bermotor Roda 4 atau Lebih Passable by Motorized Vehicles with 4 or More Wheels
(1)	(4)	(5)
Paluh Kemari	Aspal/beton	Sepanjang tahun
Petapahan	Aspal/beton	Sepanjang tahun
Tanjung Garbus I	Aspal/beton	Sepanjang tahun
Pagar Merbau III	Aspal/beton	Sepanjang tahun
Cemara	Aspal/beton	Sepanjang tahun
Pasar Melintang	Aspal/beton	Sepanjang tahun
Pagar Jati	Aspal/beton	Sepanjang tahun
Syahmad	Aspal/beton	Sepanjang tahun
Lubuk Pakam III	Aspal/beton	Sepanjang tahun
Lubuk Pakam I/II	Aspal/beton	Sepanjang tahun
Lubuk Pakam Pekan	Aspal/beton	Sepanjang tahun
Bakaran Batu	Aspal/beton	Sepanjang tahun
Sekip	Aspal/beton	Sepanjang tahun

Sumber/Source : Kantor Camat Kecamatan Lubuk Pakam /
Lubuk Pakam District Head Office

Tabel 6.2.2
Table

Prasarana dan Sarana Transportasi Antar Desa Menurut Desa di kecamatan Lubuk Pakam, 2023
Inter-Villages Transportation Infrastructure and Facilities by Villages in Lubuk Pakam Subdistrict, 2023

Desa Village	Kantor Pos/Pos Pembantu/Rumah Pos Post Office/Post Maid/Post House	Pos Keliling Mobile Post	Perusahaan/Agen Jasa Ekspedisi Swasta Service Company/ Agent Private Expedition
(1)	(2)	(3)	(4)
Paluh Kemari	Tidak Ada	Ada	Beroperasi
Petapahan	Tidak Ada	Ada	Beroperasi
Tanjung Garbus I	Beroperasi	Ada	Beroperasi
Pagar Merbau III	Tidak Ada	Ada	Beroperasi
Cemara	Tidak Ada	Ada	Beroperasi
Pasar Melintang	Tidak Ada	Ada	Beroperasi
Pagar Jati	Tidak Ada	Ada	Beroperasi
Syahmad	Tidak Ada	Ada	Beroperasi
Lubuk Pakam III	Tidak Ada	Ada	Beroperasi
Lubuk Pakam I/II	Tidak Ada	Ada	Beroperasi
Lubuk Pakam Pekan	Tidak Ada	Ada	Beroperasi
Bakaran Batu	Tidak Ada	Ada	Beroperasi
Sekip	Tidak Ada	Ada	Beroperasi

Sumber/Source : Kantor Camat Kecamatan Lubuk Pakam /
Lubuk Pakam District Head Office

6.3 KOMUNIKASI COMMUNICATION

Tabel 6.3.1 Jumlah Menara Telepon Seluler dan Operator Layanan Komunikasi Telepon, 2023
Table **Number of Cell Phone Towers and Telephone Communication Service Operators, 2023**

Desa Village	Jumlah Menara Telepon seluler Number of Cell Phone Towers	Jumlah Operator Layanan Komunikasi Telepon Seluler yang Menjangkau Number of Cellular Telephone Communication Service Operators Reaching
(1)	(2)	(3)
Paluh Kemari	2	6
Petapahan	-	6
Tanjung Garbus I	1	6
Pagar Merbau III	2	6
Cemara	1	6
Pasar Melintang	3	6
Pagar Jati	-	6
Syahmad	-	6
Lubuk Pakam III	-	6
Lubuk Pakam I/II	2	6
Lubuk Pakam Pekan	2	6
Bakaran Batu	10	6
Sekip	4	6
Lubuk Pakam	27	98

Sumber/Source : Kantor Camat Kecamatan Lubuk Pakam /
Lubuk Pakam District Head Office

Tabel 6.3.2
Table**Kekuatan Sinyal Telepon Seluler dan Jenis Sinyal Internet Telepon Seluler Menurut Desa di Kecamatan Lubuk Pakam, 2023**
Cellular Phone Signal Strength and Cellular Phone Internet Signal Type by Village in Lubuk Pakam Subdistrict, 2023

Desa Village	Kekuatan Sinyal Telepon Seluler Cell Phone Signal Strength	Jenis Sinyal Internet Telepon Seluler Cell Phone Internet Signal Type
(1)	(2)	(3)
Paluh Kemari	Kuat	4G/LTE
Petapahan	Kuat	4G/LTE
Tanjung Garbus I	Kuat	4G/LTE
Pagar Merbau III	Kuat	4G/LTE
Cemara	Kuat	4G/LTE
Pasar Melintang	Kuat	4G/LTE
Pagar Jati	Kuat	4G/LTE
Syahmad	Kuat	4G/LTE
Lubuk Pakam III	Kuat	4G/LTE
Lubuk Pakam I/II	Kuat	4G/LTE
Lubuk Pakam Pekan	Kuat	4G/LTE
Bakaran Batu	Kuat	4G/LTE
Sekip	Kuat	4G/LTE

Sumber/Source : Kantor Camat Kecamatan Lubuk Pakam /
Lubuk Pakam District Head Office

07

PERBANKAN, KOPERASI DAN PERDAGANGAN *BANKING, COOPERATIVE AND TRADE*



PENJELASAN TEKNIS**TECHNICAL NOTES**

- | | |
|--|--|
| <p>1. Realisasi Penerimaan dan Pengeluaran Pemerintah Provinsi adalah realisasi/perhitungan APBD Provinsi pada tiap tahun anggaran.</p> | <p>1. <i>Actual revenue and expenditure of Provincial Government is the realization/provincial budget calculations for every fiscal year.</i></p> |
| <p>2. Pendapatan Asli Daerah (PAD) adalah pendapatan yang diperoleh daerah yang dipungut berdasarkan peraturan daerah sesuai dengan peraturan perundang-undangan, guna keperluan daerah yang bersangkutan dalam membiayai kegiatannya.</p> | <p>2. <i>Original Local Government Revenue is revenue that withheld based on local regulations in accordance with the legislation, for the purposes of financing their activities.</i></p> |
| <p>3. Dana Perimbangan adalah dana yang bersumber dari pendapatan APBN yang dialokasikan kepada Daerah untuk mendanai kebutuhan daerah dalam rangka pelaksanaan desentralisasi.</p> | <p>3. <i>Balanced Budget is the fund coming from the state budget that allocated to regions to fund their needs in the context of decentralization.</i></p> |
| <p>4. Lain-lain Pendapatan yang Sah adalah pendapatan lainnya dari pemerintah pusat dan atau dari instansi pusat, serta dari daerah lainnya.</p> | <p>4. <i>Other Legal Revenue is other income that coming from the central government and or from the central agencies, as well as from other local government.</i></p> |

ULASAN**DESCRIPTION****7.1. Keuangan**

Berdasarkan data Potensi Desa (Podes) Tahun 2023 di Kecamatan Lubuk Pakam, terdapat 10 unit Bank Umum Pemerintah, 9 unit Bank Umum Swasta, dan 3 unit Bank Perkreditan Rakyat. Sementara itu, jumlah koperasi yang terdata pada tahun 2023 ada sebanyak 4 unit Koperasi Simpan Pinjam dan 17 unit koperasi lainnya.

Di Kecamatan Lubuk Pakam pada tahun 2023 terdapat 19 kelompok pertokoan, 2 pasar dengan bangunan permanen, 1 pasar dengan bangunan semi permanen, 2 pasar tanpa bangunan, 27 minimarket/swalayan/supermarket, dan 14 restoran/rumah makan.

7.1. Finance

Based on 2023 Village Potential (Podes) data in Lubuk Pakam District, there are 10 Government Commercial Bank units, 9 Private Commercial Bank units, and 3 Rural Credit Bank units. Meanwhile, the number of cooperatives recorded in 2023 will be 4 Savings and Loans Cooperative units and 17 other cooperative units.

In Lubuk Pakam sub-district, in 2023 there will be 19 shop groups, 2 markets with permanent buildings, 1 market with semi-permanent buildings, 2 markets without buildings, 27 minimarkets/supermarkets, and 14 restaurants/restaurants.

7.1 KEUANGAN FINANCE

Tabel
Table 7.1.1

**Banyaknya Sarana Lembaga Keuangan Bank Menurut Desa/
Kelurahan dan Jenis Bank di Kecamatan Lubuk Pakam, 2023**
*Number of Bank Financial Institution Facilities by Village/Kelurahan
and Type of Bank in Lubuk Pakam Subdistrict, 2023*

Desa Village	Bank Umum Pemerintah Government Commercial Bank	Bank Umum Swasta Private Commercial Bank	Bank Perkreditan Rakyat (BPR) Credit Bank People (BPR)
(1)	(2)	(3)	(4)
Paluh Kemari	-	1	-
Petapahan	-	-	-
Tanjung Garbus I	-	-	-
Pagar Merbau III	-	-	1
Cemara	1	-	-
Pasar Melintang	-	-	-
Pagar Jati	-	-	-
Syahmad	1	-	-
Lubuk Pakam III	1	-	1
Lubuk Pakam I/II	4	6	1
Lubuk Pakam Pekan	3	2	-
Bakaran Batu	-	-	-
Sekip	-	-	-
Lubuk Pakam	10	9	3

Sumber/Source : Kantor Camat Kecamatan Lubuk Pakam /Lubuk Pakam District Head Office

Tabel 7.1.2 Banyaknya Koperasi Aktif Menurut Menurut Desa/
Table Kelurahan dan Jenis Koperasi di Kecamatan Lubuk Pakam,
 2023
*Number of Active Cooperatives by Village and Type of
 Cooperatives in Lubuk Pakam Subdistrict, 2023*

Desa Village	Koperasi Unit Desa (KUD) Village Unit Cooperatives (KUD)	Koperasi Industri Kecil dan Kerajinan Rakyat (Kopinkra) Small Industry Cooperative and People's Crafts	Koperasi Simpan Pinjam (Kospin) Savings and Loans Cooperative	Koperasi Lainnya Other Cooperatives
(1)	(2)	(3)	(4)	(5)
Paluh Kemari	-	-	-	-
Petapahan	-	-	-	1
Tanjung Garbus I	-	-	-	3
Pagar Merbau III	-	-	-	1
Cemara	-	-	-	-
Pasar Melintang	-	-	-	4
Pagar Jati	-	-	-	3
Syahmad	-	-	-	-
Lubuk Pakam III	-	-	-	-
Lubuk Pakam I/II	-	-	1	-
Lubuk Pakam Pekan	-	-	1	4
Bakaran Batu	-	-	-	1
Sekip	-	-	2	-
Lubuk Pakam	-	-	4	17

Sumber/Source : Kantor Camat Kecamatan Lubuk Pakam /
 Lubuk Pakam District Head Office

Tabel 7.1.3
Table**Banyaknya Sarana Perdagangan Menurut Desa/Kelurahan dan Jenis Sarana Perdagangan di Kecamatan Lubuk Pakam, 2023**
Number of Trading Facilities by Village and Type of Trading Facilities in Lubuk Pakam Subdistrict, 2023

Desa Village	Kelompok Pertokoan Shopping Group	Pasar dengan Bangunan Permanen Market with Permanent Building	Pasar dengan Bangunan Semi Permanen Market with Semi- Permanent Building
(1)	(2)	(3)	(4)
Paluh Kemari	1	-	-
Petapahan	-	-	-
Tanjung Garbus I	-	-	-
Pagar Merbau III	-	-	-
Cemara	-	-	-
Pasar Melintang	-	-	-
Pagar Jati	-	-	-
Syahmad	-	-	-
Lubuk Pakam III	2	-	-
Lubuk Pakam I/II	9	1	-
Lubuk Pakam Pekan	3	-	-
Bakaran Batu	3	1	1
Sekip	1	-	-
Lubuk Pakam	19	2	1

Lanjutan Tabel/ Continued Table 7.1.3

Desa Village	Pasar tanpa Bangunan Market without Building	Mini Market/ Swalayan/ Supermarket Mini Market/ Supermarket/ Supermarket	Restoran/ Rumah Makan Restaurant/ Restaurant
(1)	(5)	(6)	(7)
Paluh Kemari	-	-	1
Petapahan	-	1	1
Tanjung Garbus I	-	1	-
Pagar Merbau III	-	1	2
Cemara	-	4	-
Pasar Melintang	-	1	-
Pagar Jati	-	1	-
Syahmad	-	-	-
Lubuk Pakam III	-	2	1
Lubuk Pakam I/II	1	6	1
Lubuk Pakam Pekan	-	5	7
Bakaran Batu	1	3	1
Sekip	-	2	-
Lubuk Pakam	2	27	14

Sumber/Source : Kantor Camat Kecamatan Lubuk Pakam /
Lubuk Pakam District Head Office

BerAKHLAK
Berorientasi Pelayanan Akuntabel Kompeten
Harmonis Loyal Adaptif Kolaboratif

bangsa
melayani
bangsa

DATA

MENCERDASKAN BANGSA

— *Enlighten The Nation* —



**BADAN PUSAT STATISTIK
KABUPATEN DELI SERDANG**

BPS-STATISTICS DELI SERDANG REGENCY
Jl. Karya Utama Kompleks Pemkab Deli Serdang Lubuk Pakam - 20514
Telp. : (061) 795-326
Homepage : <http://deliserdangkab.bps.go.id> E-mail : bps1212@bps.go.id

ISSN 2776-0472



9 772776 047008 >