

NO KATALOG : 1101002.3301730

# STATISTIK DAERAH KECAMATAN CILACAP UTARA TAHUN 2013



**BADAN PUSAT STATISTIK KABUPATEN CILACAP**

No katalog: 1101 002.3301730

# STATISTIK DAERAH KECAMATAN

## CILACAP UTARA 2013



BADAN PUSAT STATISTIK  
KABUPATEN CILACAP

## STATISTIK DAERAH KECAMATAN CILACAP UTARA

ISSN :  
No. Publikasi : 3301730.1302  
Katalog BPS : 1101 002.3301730  
Ukuran Buku : 17.6 cm x 25 cm  
Jumlah Halaman :

Naskah :

Koordinator Statistik Kecamatan Cilacap Utara

Editor :

Koordinator Statistik Kecamatan Cilacap Utara

Penerbit:

Badan Pusat Statistik Kabupaten Cilacap

Boleh dikutip dengan menyebut sumbernya.



## Kata Sambutan



Dengan memanjatkan puji syukur kehadirat Tuhan Yang Maha Kuasa, saya menyambut baik atas penerbitan buku **Statistik Kecamatan** yang dilakukan oleh seluruh Koordinator Statistik Kecamatan (KSK) di Kabupaten Cilacap.

Penerbitan buku **Statistik Kecamatan** dimaksudkan untuk melengkapi ragam publikasi statistik di kecamatan diantaranya Kecamatan Dalam Angka (KDA) yang telah terbit secara rutin dalam memotret kondisi Kecamatan. Buku ini menyajikan indikator-indikator terpilih yang dapat menggambarkan secara ringkas namun menyeluruh tentang kondisi kecamatan dalam bentuk analisis sederhana.

Saya berharap, buku **Statistik Kecamatan** mampu memenuhi harapan pemerintah daerah dan masyarakat akan kebutuhan data dan informasi statistik secara cepat yang dapat digunakan sebagai dasar perencanaan, monitoring dan evaluasi tentang perkembangan pembangunan di berbagai sektor serta membantu para pengguna data lainnya dalam memahami kondisi umum daerahnya.

Kepala BPS Kabupaten Cilacap

Drs. Edy Aprotuwiyono



## Kata Pengantar



Statistik Daerah Kecamatan Cilacap Utara 2013, diterbitkan oleh Badan Pusat Statistik Kabupaten Cilacap, guna melengkapi publikasi-publikasi lain yang sudah diterbitkan secara rutin.

Publikasi Statistik Kecamatan Cilacap Utara 2012 berbeda dengan publikasi-publikasi yang sudah ada. Publikasi ini lebih menekankan pada analisa walaupun sifatnya masih sederhana yang berisi berbagai data dan informasi terpilih guna membantu pengguna data memahami perkembangan pembangunan serta potensi yang ada di Kecamatan Cilacap Utara.

Informasi yang disajikan dalam Statistik Kecamatan Cilacap Utara 2013 masih terkait dengan pembangunan di berbagai sektor, sehingga diharapkan dapat menjadi bahan rujukan/kajian dalam perencanaan dan evaluasi pembangunan.

Kritik dan saran konstruktif dari berbagai pihak sangat kami harapkan untuk penyempurnaan penerbitan mendatang. Semoga publikasi ini mampu memenuhi tuntutan kebutuhan data statistik, baik oleh Instansi/Dinas pemerintah, swasta, kalangan akademis maupun masyarakat luas.

Koordinator Statistik  
Kecamatan Cilacap Utara  
MUHAMAD HALIMI



## DAFTAR ISI

1. Geografis
2. Pemerintahan
3. Penduduk
4. Keluarga Berencana
5. Tenaga Kerja
6. Pendidikan

# GEOGRAFI DAN IKLIM

*Luas wilayah Kecamatan Cilacap Utara sebesar 0,83 persen dari total luas Kab Cilacap, merupakan daerah rendah dengan ketinggian 4m DPL*

1

## Statistik Geografi dan Iklim Cilacap

Uraian	Satuan	2012
Luas	km <sup>2</sup>	18,83
Ketinggian	M dpl	4-6
Curah hujan	mm	5.068,8
Hari hujan	Hari	301
<b>Batas-batas</b>		
Utara	Kecamatan jeruk Legi	
Timur	Kecamatan Kesugihan	
Selatan	Kecamatan Cilacap Selatan Samudra Indonesia	
Barat	Kecamatan Cialacap Tengah	

Kecamatan Cilacap Utara merupakan salah satu kecamatan di wilayah kota dan menjadi daerah pengembangan kota cilacap, dengan luas wilayah 1.883,83 Ha atau 18,84 km<sup>2</sup>, Luas wilayah Cilacap Utara sebesar 0,83 persen dari luas wilayah Cilacap.

Secara topografi Kecamatan Cilacap Utara terletak pada ketinggian antara 4 - 6meter di atas permukaan laut dengan wilayah berada di pusat pemerintahan Kabupaten Cilacap. Dengan batas wilayah sebagai berikut:

- Bagian Barat berbatasan dengan kecamatan Cilacap tengah
- Bagian Selatan berbatasan dengan kecamatan cilapc selatan dan Samudra Indonesia.
- Bagian Utara berbatasan dengan Kecamatan Jeruk Legi.
- Bagian Timur berbatasan dengan kecamatan kesugihan.

Sumber: Cilacap Dalam Angka 2013

## Peta Cilacap Utara



Di kecamatan Cilacap Utara curah hujan tertinggi pada bulan September, dan curah hujan terendah pada bulan juni samapi bulan juli.

Meskipun berada di wilayah perkotaan Kecamatan Cilacap utara masih memiliki lahan persawahan yang cukup luas yaitu 32,80 persen berupa lahan sawah dan 11,35 persen berupa tegal atau kebun. selain itu masih memiliki hutan Negara seluas 0,5 persen dari luas kecamatan cilacap.

# 2

## PEMERINTAHAN

*Kecamatan Cilacap Utara terdiri atas 5 Kelurahan yang terbagi dalam 17 Dusun, 66 Rukun Warga dan 351 Rukun Tetangga*

### Daftar Kelurahan pada Kecamatan Cilacap Utara

KELURAHAN	DUSUN	RW	RT	PAMONG
(1)	(2)	(3)	(4)	(5)
1 KEBON MANIS	2	11	54	17
2 GUMILIR	5	20	89	13
3 MERTASINGA	3	15	76	13
4 TRITIH KULON	4	10	88	26
5 KARANG TALUN	3	10	44	11
JUMLAH	17	66	351	80

Sumber: Cilacap Dalam Angka 2013



Secara administrasi pemerintahan, Kecamatan Cilacap Utara terdiri atas 5 Kelurahan yang terbagi dalam 17 Dusun, 66 Rukun Warga (RW) dan 351 Rukun Tetangga (RT).

Adapun Kelurahan yang termasuk dalam wilayah Kecamatan Cilacap Utara yaitu Kelurahan Kebon

Manis, Gumilir, Mertasinga, Tritih Kulon, dan Karang Talun. Hingga tahun 2012 Kecamatan Cilacap Utara belum ada pemekaran Kelurahan, tetapi sudah ada beberapa pemekaran pada tingkatan RT. Pemekaran ini dikarenakan jumlah Rumah Tangga yang berada di wilayah RT tertentu sudah padat. Hingga tahun 2012 jumlah RT di Kecamatan Cilacap Utara sebanyak 351 Rukun Warga.

Beberapa Kantor Pemerintahan yang terdapat di Kecamatan Cilacap Utara antara lain Kantor Imigrasi Kabupaten Cilacap, Kantor Pos Pembantu, Gudang Bulog Kecamatan Cilacap Utara, Polres Cilacap, BPPKP, dan Palang Merah Indonesia.

Dengan adanya beberapa kantor Pemerintahan yang berada di wilayah kecamatan cilacap utara menjadikan kegiatan-kegiatan dikecamatan ini semakin bervariasi. Diantaranya donor darah rutin yang dilakukan PMI di kantor kecamatan setiap tiga bulan sekali.

Pegawai pemerintahan yang bertugas di wilayah kecamatan cilacap utara sebagian besar adalah pegawai negeri sipil sampai pada tingkat kelurahan. Hampir di setiap kelurahan di kecamatan cilacap utara pada tingkatan Staf sudah merupakan pegawai negeri sipil.



# PENDUDUK

# 3

Tahun 2012, jumlah penduduk Kecamatan Cilacap Utara sebanyak 69.037 yang terdiri dari laki-laki sebanyak 35.265 jiwa dan perempuan sebanyak 33.772 jiwa.

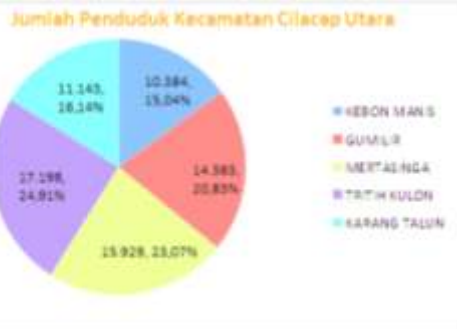
**Tabel Penduduk Kecamatan Cilacap Utara (000 jiwa), 2013**

KELURAHAN	LAKI-LAKI	PEREMPUAN	JUMLAH	SEX RASIO
(1)	(2)	(3)	(4)	(5)
1 KEBON MANIS	5.204	5.180	10.384	100
2 GUMILIR	7.353	7.030	14.383	105
3 MERTASINGA	8.270	7.659	15.929	108
4 TRITIH KULON	8.725	8.473	17.198	103
5 KARANG TALUN	5.713	5.430	11.143	105
<b>JUMLAH</b>	<b>35.265</b>	<b>33.772</b>	<b>69.037</b>	<b>104</b>

Sumber: Cilacap Dalam Angka 2013

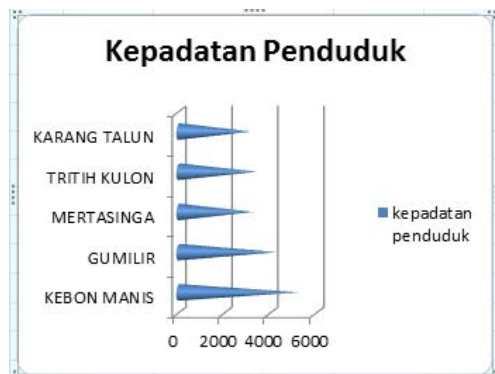
## Indikator Kependudukan Cilacap

Jumlah penduduk Kecamatan Cilacap Utara sebanyak 69.037 jiwa. Dari diagram dapat dilihat bahwa jumlah penduduk paling banyak berada pada Kelurahan Tritih Kulon sebanyak 24,91 persen dari total jumlah penduduk se Kecamatan Cilacap Utara. Dan yang paling sedikit pada Kelurahan Karang Talun sebesar 16,14 persen. Sedangkan Kelurahan Kebon Manis sebesar 15,04 persen, Gumilir 20,83 persen, Mertasinga 23,07 persen.



Sumber: Cilacap Dalam Angka 2013

dari data tersebut dapat dilihat persebaran penduduk Kecamatan Cilacap Utara hampir merata. Kepadatan penduduk di Kecamatan Cilacap Utara justru tertinggi di Kelurahan Kebon Manis sebesar 5.218 jiwa/km<sup>2</sup> dan yang paling rendah pada Kelurahan Karang Talun 3.326 jiwa/km<sup>2</sup>.



Sumber: Cilacap Dalam Angka 2013

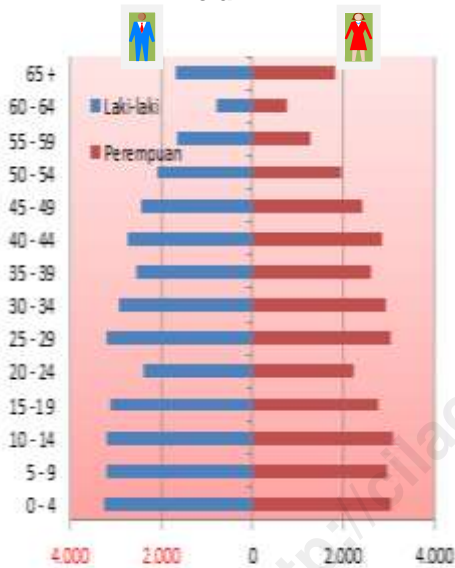
kepadatan pada Kelurahan Kebon Manis cukup tinggi dikarenakan kelurahan kebon manis merupakan area pertokoan dan perumahan sehingga bangunan rumah berhimpit. Di Karang Talun terdapat bangunan pabrik semen Holcim yang luas, sehingga kepadatan penduduk Kelurahan Karang Talun kecil.

# 3

## PENDUDUK

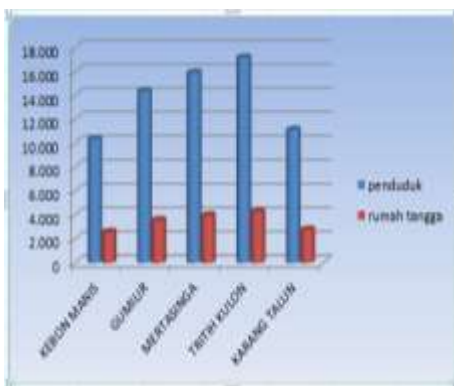
Tahun 2012, jumlah penduduk Kecamatan Cilacap Utara sebanyak 69.037 yang terdiri dari laki-laki sebanyak 35.265 jiwa dan perempuan sebanyak 33.772 jiwa

**Grafik Penduduk Kecamatan Cilacap Utara berdasarkan Jenis Kelamin**



Sumber: Cilacap Dalam Angka 2013

**Grafik Penduduk Kecamatan Cilacap Utara**



Sumber: Cilacap Dalam Angka 2013

Bila dilihat menurut jenis kelamin. Penduduk Kecamatan Cilacap Utara yang banyak adalah penduduk laki-laki yaitu sebanyak 35.265 jiwa atau 51,08 persen dari jumlah penduduk, sedangkan penduduk perempuan sebanyak 33.772 jiwa atau 48,91 persen.

Grafik Pyramid disamping merupakan gambaran penduduk Kecamatan Cilacap Utara berdasarkan kelompok umur. Dilihat menurut kelompok umur, penduduk dibawah 15 tahun sebesar 27,16 persen (18.753 jiwa) dan penduduk usia 65 tahun keatas sebesar 5,04 persen (3.484 jiwa), sedang penduduk usia 15 – 64 tahun sebesar 67,78 persen (46.800 jiwa).

Jumlah rumah tangga pada masing-masing kelurahan pada Kecamatan Cilacap Utara dapat dilihat pada diagram berikut dimana jumlah penduduk terbesar dan jumlah rumah tangga terbesar dikelurahan Tritih Kulon sebanyak 17.198 jiwa atau 24,91 persen dan yang terkecil dikelurahan Kebon Manis 10.384 jiwa atau 15,04 persen. Dari data juga diperoleh rata-rata anggota rumah tangga lima kelurahan adalah 4 orang tiap rumah tangga.

# PENDUDUK

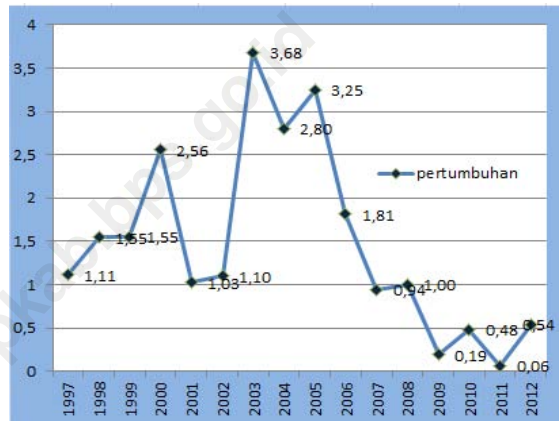
Tahun 2012, jumlah penduduk Kecamatan Cilacap Utara sebanyak 69.037 yang terdiri dari laki-laki sebanyak 35.265 jiwa dan perempuan sebanyak 33.772 jiwa

# 3

Pertumbuhan penduduk Kecamatan Cilacap Utara tahun 2012 sebesar 0,06 persen dan pertumbuhan penduduk tertinggi terjadi pada tahun 2003 mencapai 3,68 persen atau 2.196 jiwa dalam kurun waktu 1 tahun dan pertumbuhan penduduk paling rendah pada tahun 2009 yaitu 0,19 persen atau 131 jiwa dalam kurun waktu 1 tahun. Pertumbuhan penduduk alamai dari tahun 2011 – 2012 di Kecamatan Cilacap Utara tertinggi pada Kelurahan Gumilir sebesar 1,30 persen yaitu sebanyak 187 jiwa dan pertumbuhan penduduk terkecil pada Kelurahan Mertasinga sebesar 0,13 persen yaitu 22 jiwa.

Pertumbuhan penduduk alami dipengaruhi oleh jumlah kelahiran dan kematian. Jumlah kelahiran selama tahun 2012 di Kecamatan Cilacap Utara sebanyak 853 dan jumlah kematian 441 sehingga pertambahan penduduk alami Kecamatan Cilacap Utara 412 jiwa atau sebesar 0,59 persen. Dari hasil ini dapat dilihat pertumbuhan penduduk alami Kelurahan Gumilir diatas merupakan pertumbuhan penduduk alami kecamatan.

Grafik Pertumbuhan Penduduk



Sumber: Cilacap Dalam Angka 2012

Pertumbuhan Penduduk Kecamatan Cilacap Utara



Sumber: Cilacap Dalam Angka 2012

# 3

## PENDUDUK

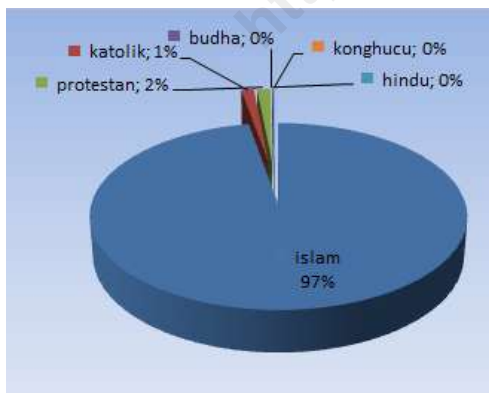
Tahun 2012, jumlah penduduk Kecamatan Cilacap Utara sebanyak 69.037 yang terdiri dari laki-laki sebanyak 35.265 jiwa dan perempuan sebanyak 33.772 jiwa

**Tabel Penduduk Menurut Agama Kecamatan Cilacap Utara**

KELURAHAN	ISLAM	KATOLIK	PRO-TESTAN	BUDHA	HINDU	KONGHUCU
(1)	(2)	(3)	(4)	(5)	(6)	(7)
1. SEBONMANGI	5.640	204	294	55	11	
2. GUMILIR	13.047	331	274	13	19	
3. MERTASINGA	15.888	60	41		11	
4. TRITIH KULON	16.626	291	245	11	15	
5. KARANGTALUN	10.973	91	77	-	-	
JUMLAH	67.094	887	932	59	67	0

Sumber: Cilacap Dalam Angka 2013

**Diagram Penduduk Menurut Agama Kecamatan Cilacap Utara**



Sumber: Cilacap Dalam Angka 2013

Kecamatan Cilacap Utara yang terbagi menjadi 5 kelurahan mempunyai jumlah penduduk sebesar 69.037 jiwa dengan jumlah penduduk terbesar pada Kelurahan Tritih Kulon. disetiap kelurahan yang terdapat pada Kecamatan Cilacap Utara mempunyai tempat ibadah sesuai agama yang dianut tiap-tiap penduduk, adapun jumlah tempat ibadah yang terdapat di kecamatan cilacap utara diantaranya adalah 56 masjid, 159 mushola, 6 gereja, 1 wihara/pura dengan persebaran paling banyak terdapat pada Kelurahan Tritih Kulon yang mempunyai jumlah penduduk terbanyak pada Kecamatan Cilacap Utara. Dari jumlah penduduk pada Kecamatan Cilacap Utara sebagian besar penduduknya memeluk agama Islam. Berdasar data sebesar 97 persen penduduk Kecamatan Cilacap Utara memeluk agama islam, 1 persen katolik dan 2 persen protestan.

# PENDIDIKAN

Jumlah Sekolah SD sampai SMA sebanyak 47 unit dan jumlah murid 14.677 sedangkan jumlah tenaga pengajar sebanyak 739

# 4

Pendidikan merupakan salah satu aspek penting dalam upaya meningkatkan kualitas hidup masyarakat. Dan untuk melihat kualitas sumber daya manusia salah satunya adalah dengan melihat tingkat pendidikan tertinggi yang ditamatkan penduduk.

Dilihat dari jumlah penduduk usia 5 tahun keatas menurut pendidikan terakhir, berdasarkan data pada tahun 2012 persentase terbesar penduduk yang memiliki ijazah atau STTB SD sebesar 33 persen, yang memiliki ijazah atau STTB SMP/14 persen, yang memiliki ijazah atau STTB SLTA 16 persen, dan yang memiliki ijazah atau STTB Perguruan Tinggi 4 persen. Tidak tamat SD 8 persen, belum tamat SD 11 persen, dan tidak atau belum sekolah 2 persen.

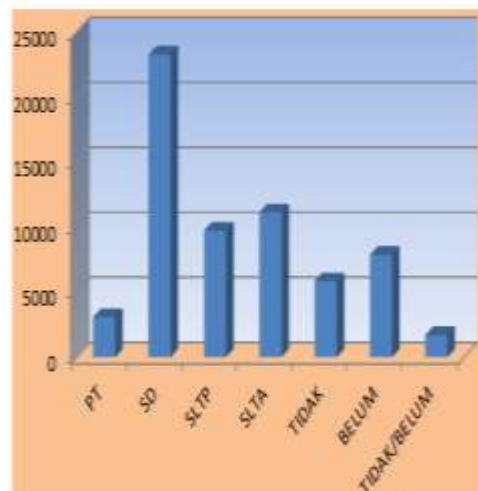
Di kecamatan cilacap utara terdapat 1 sekolah tinggi yaitu STIE Muhammadiyah Cilacap selain terdapat pula sekolah Luar Biasa dari tingkatan SD sampai tingkat SMA dan merupakan satu-satunya di kabupaten cilacap.

**Tabel Jumlah Taman Kanak-kanak tahun 2012**

KEKORABAN	TK		
	SEKOLAH	MURID	GURU
(1)	(2)	(3)	(4)
1. KEBON MANIS	2	127	15
2. GUMILIR	5	390	39
3. MERTASINGA	4	158	19
4. TRITIS KULON	3	64	12
5. KARANG TALUN	2	210	14
JUMLAH	16	949	99

Sumber: Cilacap Dalam Angka 2013

**Grafik Menurut Pendidikan Terakhir**



Sumber: Cilacap Dalam Angka 2013

# 5

## KESEHATAN

*Bidan sebagai penolong kelahiran utama Rata-rata penolong kelahiran bayi di Kabupaten Cilacap tahun 2010 atau sebesar 72,47 persen adalah bidan.*

### Sarana Kesehatan pada Kecamatan Cilacap Utara

KELURAHAN	RUMAH SAKIT	POSKES MAS	BP/ POLIKLINIK	POSKES DES	POSYANDU
(1)	(2)	(3)	(5)	(4)	(5)
1 KEBON MANIS	1	-	1	1	14
2 GUMILIR	-	1	1	-	20
3 MERTASINGA	-	-	-	1	15
4 TRITIH KULON	-	1	1	-	14
5 KARANG TALUN	-	1	-	-	10
JUMLAH	1	3	3	2	73

Sumber: Cilacap Dalam Angka 2013

### Tenaga Kesehatan pada Kecamatan Cilacap Utara

KELURAHAN	DOKTER	BIDAN	PARAMEDIS LAINNYA	DUKUN BAYI
(1)	(2)	(3)	(4)	(5)
1 KEBON MANIS	7	3	2	2
2 GUMILIR	3	2	6	4
3 MERTASINGA	2	7	13	4
4 TRITIH KULON	2	13	18	6
5 KARANG TALUN	1	2	8	6
JUMLAH	15	27	47	22

Sumber: Cilacap Dalam Angka 2013



Di Kabupaten Cilacap setiap Kecamatan telah memiliki Puskesmas, bahkan di beberapa Kecamatan yang memiliki penduduk relatif banyak terdapat dua Puskesmas. Selain itu untuk lebih mendekatkan pelayanan kesehatan kepada masyarakat, di Kecamatan Cilacap Utara terdapat 1 Rumah Sakit, 2 Puskesmas, 1 pusku 3 BP/Poliklinik, 2 Poskesdes dan 73 Posyandu.

Tenaga Kesehatan yang tersebar pada tiap kelurahan di Kecamatan Cilacap Utara sebanyak 15 dokter, 27 Bidan, 47 Paramedis, 22 Dukun Bayi yang selalu siap melayani masyarakat. Dalam proses persalinan juga menunjukkan kesadaran yang cukup tinggi terhadap keselamatan ibu dan bayi yang dilahirkan.

Keberadaan Rumah sakit Islam Fatimah di wilayah Kecamatan Cilacap Utara sangat mendukung pelayanan kesehatan terhadap masyarakat di kecamatan ini. Dimana Rumahsakit Islam Fatimah merupakan salah satu Rumah sakit swasta terbesar di Kabyupaten Cilacap. Selain itu Rumah sakit ini juga sudah melayani penggunaan kartu askes untuk pembayaran adminitrasi biaya perawatan.

# KELUARGA BERENCANA

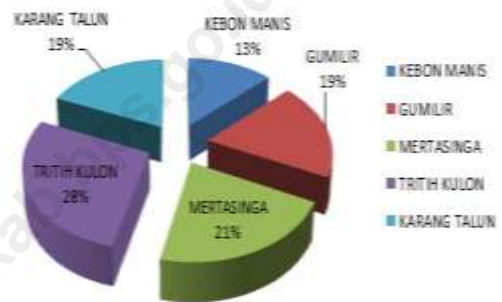
*Jumlah Peserta KB Kecamatan Cilacap Utara pada tahun 2012 sebesar 12.823*

# 6

Tahun 2012 jumlah Pasangan Usia Subur (PUS) di Kecamatan Cilacap Utara mencapai 17.262 pasang. Dari sejumlah pasangan tersebut, jumlah aseptor Keluarga Berencana sebanyak 12.823 atau sebesar 74,28 persen sedangkan 678 pasang adalah pasangan usia subur hamil. Hampir disemua wilayah kelurahan persentase jumlah peserta KB diatas 70 persen terhadap jumlah pasangan usia subur yang ada. Hal ini menunjukkan bahwa kesadaran masyarakat untuk ikut aktif dalam Program Keluarga Berencana sudah mulai tinggi.

Prosentase peserta KB terhadap jumlah PUS yang terbanyak terdapat pada Kelurahan Karang Talun yaitu sebesar 75,73 persen atau sejumlah 2.425 pasang dan yang terendah pada Kelurahan Mertasinga 71,42 persen atau 2.652 pasang.

Pasangan Usia Subur



Sumber: Cilacap Dalam Angka 2013

Grafik pengguna akseptor KB kecamatan Cilacap Utara



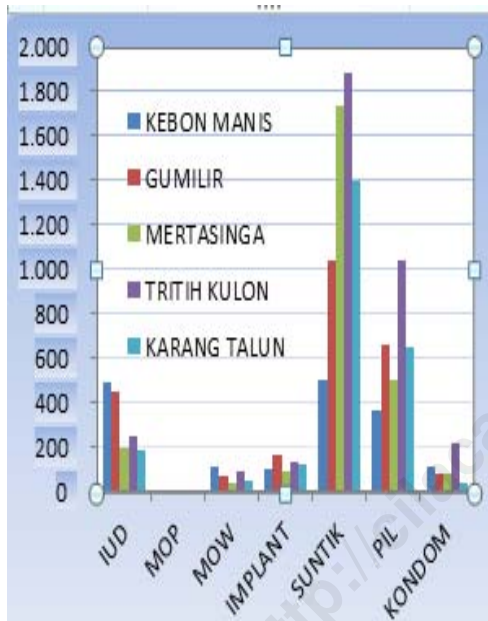
Sumber: Cilacap Dalam Angka 2013

# 6

## KELUARGA BERENCANA

Jumlah Peserta KB Kecamatan Cilacap Utara pada tahun 2012 sebesar 12.823

### Usia Subur Peserta KB tahun 2012



Sumber: Cilacap Dalam Angka 2013

Dari 12.823 usia subur peserta KB diperoleh data bahwa peserta KB dengan metode kontrasepsi Suntik paling banyak peminatnya yaitu mencapai 6.551 atau 51,08 persen. Metode kontrasepsi pil menduduki peringkat kedua dengan jumlah peserta sebanyak 3.219 atau 25,10 persen, sedangkan peringkat ketiga adalah metode kontrasepsi IUD dengan peserta sejumlah 1.555 pasang atau 12,12 persen. Metode yang paling sedikit pesertanya adalah metode kontrasepsi MOP yaitu hanya sebanyak 14 pasang atau 0,10 persen.



Dari berbagai macam alat kontrasepsi kondom merupakan salah satu alat kontrasepsi yang terjual bebas dipasaran bahkan hampir di setiap swalayan kecil kondom mudah sekali didapatkan oleh semua kalangan umur. Tetapi penggunaan alat kontrasepsi ini jarang digunakan oleh Pasangan Usia Subur.



# KETENAGAKERJAAN

Dari penduduk usia 10 tahun keatas Kecamatan Cilacap Utara mata pencaharian penduduk sebagian besar di bidang Pertanian

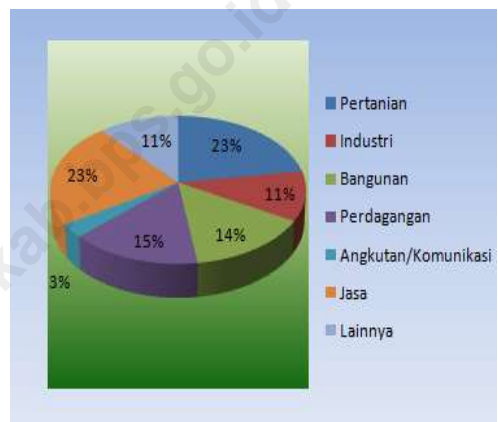
# 7

Dari penduduk usia 10 tahun keatas Kecamatan Cilacap Utara, mata pencaharian penduduk sebagian besar di bidang Pertanian dan Jasa yaitu sebesar 24 persen diikuti bidang Perdagangan sebesar 15 persen dan yang paling sedikit bidang Angkutan atau Komunikasi yaitu 3 persen.

Sedangkan untuk banyaknya penduduk sesuai dengan profesinya menurut kelurahan tahun 2012, Buruh Tani sebesar 25 persen atau 4.294 jiwa, Buruh Bangunan 24 persen atau 4.146 jiwa, Buruh Industri 15 persen atau 2.606 jiwa, Nelayan 14 persen atau 2.475 jiwa, Pegawai Negeri Sipil 10 persen atau 1.725 jiwa, Pensiunan 6 persen atau 945 jiwa, Pengusaha 5 persen atau 874 jiwa dan TNI / POLRI sebesar 1 persen atau 151 jiwa.

Dapat diambil kesimpulan berdasarkan lapangan usaha maka sektor Pertanian merupakan sektor yang paling banyak menyerap tenaga kerja.

## Mata Pencaharian Penduduk Kecamatan Cilacap Utara



Sumber: Cilacap Dalam Angka 2013

## Grafik Banyaknya Penduduk sesuai Profesinya



Sumber: Cilacap Dalam Angka 2013

# 8

## PERTANIAN

Kecamatan Cilacap Utara dengan mata pencaharian sebagian besar di bidang Pertanian dengan luas lahan panen padi dan palawija 3.380 Ha

### Luas Panen Tanaman Padi dan Palawija per kelurahan 2012 (Ha)

KELURAHAN	PADI	JAGUNG	KETELA		KACANG TANAH	KEDELA
			POHON	RAMBAT		
(1)	(2)	(3)	(4)	(5)	(6)	(7)
1 KESOMAHAN	444	-	-	-	-	-
2 GUMILIR	638	-	-	-	-	-
3 MERTADINGA	1096	-	1	-	4	-
4 TRITIHKULON	541	6	1	7	8	60
5 KARANGTALUN	575	4	1	2	4	-
JUMLAH	3.282	10	3	9	16	60

Sumber: Cilacap Dalam Angka 2013

### Produksi Padi dan Palawija per kelurahan 2012 (ton)

KELURAHAN	PADI	JAGUNG	KETELA		KACANG TANAH	KEDELA
			POHON	RAMBAT		
(1)	(2)	(3)	(4)	(5)	(6)	(7)
1 KESOMAHAN	2.205	-	-	-	-	-
2 GUMILIR	3.164	-	-	-	-	-
3 MERTADINGA	5.386	-	24	-	4	-
4 TRITIHKULON	2.683	33	24	85	8	84
5 KARANGTALUN	2.843	22	24	24	4	-
JUMLAH	16.279	55	73	109	16	84

Sumber: Cilacap Dalam Angka 2013



Sektor pertanian mempunyai peran yang penting dalam pemenuhan kebutuhan masyarakat Cilacap. Dengan lahan sawah seluas 63.093 Ha atau 29 persen dari luas wilayah Cilacap, menjadikan Cilacap sebagai daerah swasembada beras.

Kecamatan Cilacap dengan mata pencaharian sebagian besar di bidang Pertanian dengan luas lahan panen padi dan palawija 3.380 Ha. Luas panen tanaman padi dan palawija untuk komoditas padi sebesar 3.282 Ha, Jagung 10 Ha, Ketela Pohon 3 Ha, Ketela Rambat 9 Ha, Kacang Tanah 16 Ha, dan Kedelai 60 Ha.

Produksi padi dan palawija Kecamatan Cilacap Utara Tahun 2012 tercatat produksi padi sawah sebesar 16.279 ton, Jagung 55 ton, Ketela Pohon 73 ton, Ketela Rambat 109 ton, Kacang Tanah 16 ton, dan Kedelai 84 ton.

Komoditas lain yang dihasilkan pada sektor pertanian dikecamatan cilacap utara antara lain tananam sayuran seperti kacang panjang, cabe, terong, kangkung dan ketimun.

# INDUSTRI PENGOLAHAN

*Peningkatan pada industri kecil dan rumahtangga menunjukkan trend yang meningkat pada Kecamatan Cilacap Utara setelah sektor Pertanian..*

# 9

Sektor Industri merupakan sektor yang mempunyai peranan penting terhadap penyerapan tenaga kerja maupun perekonomian daerah. Sektor ini menduduki urutan ketiga dalam memberikan sumbangan / kontribusi terhadap pembentukan PDRB Cilacap tanpa migas setelah sektor Pertanian dan Perdagangan. Dalam kurun waktu tiga tahun terakhir kontribusi sektor Industri terhadap nilai PDRB Kabupaten Cilacap adalah kisaran 19 persen.

Sektor Industri dibedakan menjadi industri besar, industri sedang, industri kecil dan industri rumahtangga. Industri besar adalah perusahaan industri yang mempunyai tenaga kerja minimal 100 orang, industri sedang adalah perusahaan industri dengan tenaga kerja 20 orang sampai dengan 99 orang, industri kecil adalah perusahaan industri yang jumlah tenaga kerjanya 5 sampai dengan 19 orang, sedangkan industri rumahtangga adalah industri dengan tenaga kerja antara 1 sampai dengan 4 orang.

Industri kecil sebanyak 67 unit usaha dengan tenaga kerja sebanyak 320 orang, sedangkan industri rumahtangga tercatat sebanyak 704 usaha dengan jumlah tenaga kerja sebanyak 1.339 orang. Dari data tersebut diperoleh gambaran bahwa industri rumahtangga merupakan kegiatan yang paling banyak menyerap tenaga kerja pada sektor Industri Kecamatan Cilacap Utara.

Tahun 2012 jumlah perusahaan industri besar di Kecamatan Cilacap Utara sebanyak 1 perusahaan dengan jumlah tenaga kerja 780 orang, sedangkan industri sedang sebanyak 1 perusahaan dengan jumlah tenaga kerja sebanyak 62 orang.

## Banyaknya Industri Besar dan Sedang per kelurahan 2012

KELURAHAN	INDUSTRI BESAR		INDUSTRI SEDANG	
	USAHA	TEN. KERJA	USAHA	TEN. KERJA
(1)	(2)	(3)	(4)	(5)
1 KEBON MANIS	-	-	-	-
2 GUMILIR	-	-	-	-
3 MERTASINGA	-	-	1	62
4 TRITIH KULON	-	-	-	-
5 KARANG TALUN	1	780	-	-
JUMLAH	1	780	1	62

Sumber: Cilacap Dalam Angka 2013

## Banyaknya Industri Kecil dan Rumahtangga per kelurahan 2012

KELURAHAN	INDUSTRI KECIL		DUSTRI RUMAH TANGG	
	USAHA	TEN. KERJA	USAHA	TEN. KERJA
(1)	(2)	(3)	(4)	(5)
1 KEBON MANIS	15	71	55	5
2 GUMILIR	24	121	133	263
3 MERTASINGA	13	65	165	325
4 TRITIH KULON	11	46	263	532
5 KARANG TALUN	4	17	88	214
JUMLAH	67	320	704	1.339

Sumber: Cilacap Dalam Angka 2013

# DATA

## MENCERDASKAN BANGSA

<http://cilacapkab.bps.go.id>



**BADAN PUSAT STATISTIK KABUPATEN CILACAP**  
Jl. Dr. Soetomo NO 16 A  
Email : [bps3301@mailhost.bps.go.id](mailto:bps3301@mailhost.bps.go.id)