

# Statistik Daerah Kecamatan Sucinaraja 2014



BADAN PUSAT STATISTIK  
KABUPATEN GARUT



**STATISTIK DAERAH  
KECAMATAN SUCINARAJA  
Kabupaten Garut**

**2014**

<https://garutkab.bps.go.id>

**STATISTIK DAERAH KECAMATAN SUCINARAJA 2014**  
**Kabupaten Garut**

ISSN :

No. Publikasi : 3205.11. 93

Katalog BPS : 1101002.3205.211

Ukuran Buku: 17,6 cm x 25 cm

Jumlah Halaman : 20 halaman

Naskah:

Koordinator Statistik Kecamatan Sucinaraja

Gambar Kulit:

Koordinator Statistik Kecamatan Sucinaraja

Diterbitkan Oleh:

Badan Pusat Statistik Kabupaten Garut

Dicetak Oleh :

Badan Pusat Statistik Kabupaten Garut

Boleh dikutip dengan menyebut sumbernya



## KATA SAMBUTAN



Dengan memanjatkan puji syukur kehadiran Tuhan Yang Maha Kuasa, saya menyambut baik penerbitan publikasi **Statistik Daerah Kecamatan Sucinaraja Kabupaten Garut**. Penyusunan publikasi **Statistik Daerah Kecamatan** ini merupakan inovasi dan pengembangan kegiatan perstatistikan serta penyebarluasan informasi sebagai salah satu upaya untuk mewujudkan visi BPS sebagai “ pelopor data statistik terpercaya untuk semua “.

Penerbitan publikasi **Statistik Daerah Kecamatan** dimaksudkan untuk melengkapi ragam publikasi statistik yang telah tersedia di Kecamatan yaitu Kecamatan Dalam Angka (KCDA) yang telah terbit secara rutin dalam memotret kondisi daerah Kecamatan. Buku ini menyajikan indikator-indikator terpilih yang menggambarkan tentang kondisi Kecamatan dalam bentuk tampilan uraian deskriptif sederhana.

Saya berharap, publikasi **Statistik Daerah Kecamatan** ini mampu memberikan informasi secara cepat dan tepat kepada pemerintah daerah dan masyarakat yang dapat digunakan sebagai dasar perencanaan, monitor dan evaluasi mengenai perkembangan pembangunan di berbagai sektor serta membantu para pengguna data lainnya dalam memahami kondisi umum daerahnya.

Akhirnya, saya mengucapkan terima kasih dan penghargaan setinggi-tingginya kepada semua pihak yang telah berpartisipasi hingga terbitnya publikasi ini, dan semoga Tuhan Yang Maha Kuasa senantiasa meridhoi usaha kita

Garut, September 2014  
Kepala Badan Pusat Statistik  
Kabupaten Garut

Bambang Suyatno, SH, MM  
NIP. 196212271983011001

## KATA PENGANTAR



Publikasi **Statistik Daerah Kecamatan Sucinaraja Kabupaten Garut 2014** berisi berbagai data dan informasi terpilih seputar Kecamatan Sucinaraja dilengkapi analisis sederhana. Hal ini dimaksudkan untuk mempermudah pengguna data dalam memahami perkembangan pembangunan serta potensi yang ada di Kecamatan Sucinaraja.

Publikasi Statistik Daerah Kecamatan Sucinaraja 2014 diterbitkan untuk melengkapi publikasi statistik yang sudah terbit secara rutin setiap tahun. Berbeda dengan publikasi yang sudah ada, publikasi ini lebih menekankan pada aspek analisis data sesuai kondisi yang sedang terjadi di Kecamatan Sucinaraja. Kami mengharapkan Kritik dan saran dari berbagai pihak dalam upaya penyempurnaan penerbitan mendatang. Semoga publikasi ini mampu memenuhi tuntutan kebutuhan data statistik, baik oleh instansi/ dinas pemerintah, swasta, kalangan akademisi maupun masyarakat luas.

Garut, 26 September 2014  
Koordinator Statistik Kecamatan  
Sucinaraja  
Kabupaten Garut

Wira Setiadi  
NIP. 19811222 200604 1 007

# Daftar Isi

KATA SAMBUTAN .....	i	KATA PENGANTAR.....	ii
GEOGRAFI.....	1	PEMERINTAHAN.....	3
PENDUDUK.....	4	PENDIDIKAN .....	8
KESEHATAN.....	9	KESEJAHTERAAN.....	11
PERTANIAN .....	12	PERINDUSTRIAN.....	14
JARAK dan KOMUNIKASI .....	15		

<https://garutkab.bps.go.id>



# Daftar Lampiran

Tinggi Rata-rata .....	16	Jumlah Pegawai Desa.....	17
Jumlah Wilayah Administratif.....	18	Jumlah Penduduk Menurut Jenis kelamin	19
Penduduk Menurut Kelompok Umur.....	20		

<https://garutkab.bps.go.id>

# Letak Geografis

Sebagian besar wilayah memiliki kemiringan antara 15 s/d 25°

# 1

Luas wilayah Kecamatan Sucinaraja seluas 2.976,8 Ha.

Kecamatan Sucinaraja Terletak di sebelah utara Kabupaten Garut, Dengan batas-batas wilayahnya :

- Sebelah Utara, berbatasan dengan Kecamatan Pangatikan,
- Sebelah timur berbatasan dengan Kabupaten Tasikmalaya,
- Sebelah selatan berbatasan dengan Kecamatan Wanaraja dan kecamatan Karangpawitan
- Sebelah Barat berbatasan dengan Kecamatan Banyuresmi dan Kecamatan Karangpawitan.

Proporsi Wilayah menurut Kemiringan lahan, Secara Geografis wilayah Kecamatan Sucinaraja proporsi kemiringan lahannya terbagi menjadi wilayah dengan kemiringan antara 15<sup>0</sup>-25<sup>0</sup> sebanyak 4 desa, dan 3 desa kemiringan lahan kurang dari 15<sup>0</sup>.

1. Desa yang proporsi kemiringan lahannya kurang dari 15<sup>0</sup> adalah desa Sukaratu, desa Tegalpanjang dan desa Sadang.
2. Desa yang proporsi kemiringan lahannya antara 15<sup>0</sup>-25<sup>0</sup> adalah desa Linggamukti, desa Sukalaksana, desa Cigadog dan desa Tenjonagara.

Peta Kabupaten Garut



Peta Kecamatan Sucinaraja



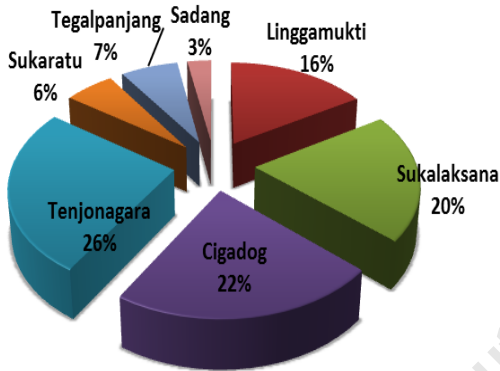
# 1

## Letak Geografis

Sebagian besar wilayah kec. Sucinaraja berada di ketinggian 600-1200 mdpl

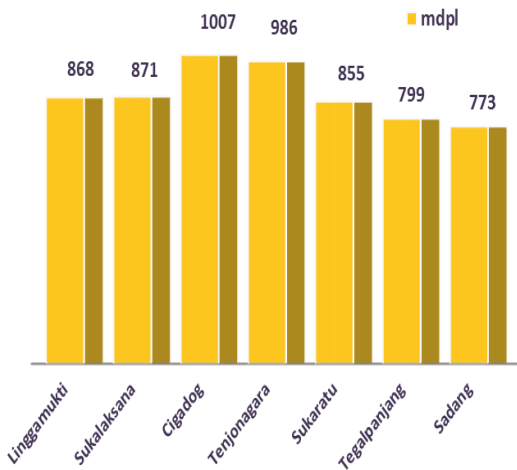
Wilayah Kecamatan Sucinaraja terbagi dalam 7 desa dimana 3 desa berada di hamparan dan 4 desa berada di perbukitan.

### Luas Lahan Desa dan Persentase Terhadap luas Kecamatan



Sumber : Profil Desa

### Ketinggian Desa Tahun 2014



Sumber : Podes 2014

Secara umum letak geografis desa di Kecamatan Sucinaraja terbagi menjadi 2 bagian, yaitu hamparan dan perbukitan. Desa yang berada di hamparan sebanyak 3 desa yaitu desa Sukaratu, desa Tegalpanjang dan desa Sadang. Serta 4 desa berada di perbukitan atau lereng pegunungan yaitu desa Linggamukti, desa Sukalaksana, desa Cigadog dan desa Tenjonagara.

Pembagian luas wilayah desa di kecamatan Sucinaraja berbeda-beda, desa dengan wilayah terluas adalah desa Sukaratu dengan persentase terhadap kecamatan sebesar 26,2% atau lebih dari seperempatnya luas kecamatan Sucinaraja adalah luas desa Tenjonagara. Dan terkecil adalah desa Sadang dengan persentase 2,8% dari seluruh luas kecamatan

Adapun ketinggian rata-rata kecamatan Sucinaraja 879,86 Meter Dari Permukaan Laut. Dimana letak desa paling tinggi yaitu desa Cigadog dengan ketinggian 1.007 Meter Dari Permukaan Laut.

Keberadaan desa Tegalpanjang yang memiliki kemiringan lahan yang landai, serta akses jalan yang mudah di jangkau dari seluruh desa yang ada, menjadikan desa Tegalpanjang strategis untuk tempat pusat pemerintahan kecamatan Sucinaraja.

## Kecamatan Sucinaraja secara administratif terbagi menjadi 7 desa

Pada tahun 2013, Terdapat 21 Kedusunan, 56 Rukun Warga dan 185 Rukun Tetangga di Kecamatan Sucinaraja.

Kecamatan Sucinaraja terdiri dari 7 desa, 30 kampung, 21 dusun, 56 RW, dan 185 RT. Jika diasumsikan setiap orang atau warga tidak dilihat dari umurnya, dan warga tersebut membutuhkan pelayanan dari pemerintah, pejabat yang pertama kali menjembatani terhadap setiap pelayanan masyarakat yaitu ketua RW, maka dapat di simpulkan di Kecamatan Sucinaraja tiap seorang ketua RW menjembatani 472 orang penduduk. Dan perbandingan tertinggi di desa Cigadog 1 orang ketua RW melayani 581 orang penduduk. Dan perbandingan terendah ada di desa Tegalpanjang, dimana 1 orang ketua RW menjembatani 338 orang penduduk.

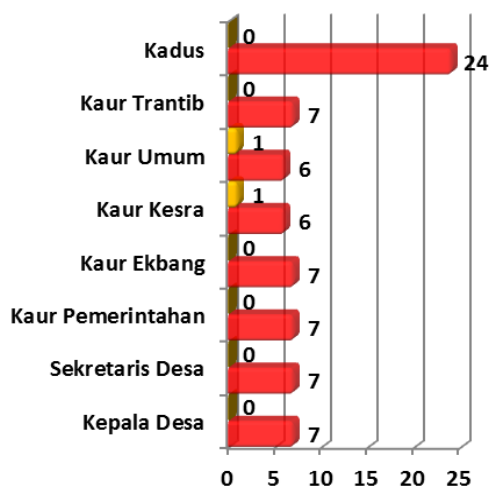
Adapun jumlah aparatur desa di kecamatan Sucinaraja adalah 73 orang, dengan rincian 7 orang laki-laki menjabat kepala desa, 7 orang laki-laki menjabat sekretaris desa, 7 orang laki-laki menjabat kepala urusan Pemerintahan, 7 orang laki-laki menjabat kepala urusan Ekonomi Pembangunan, 6 orang laki-laki menjabat kepala urusan Kesra, 6 orang laki-laki menjabat kepala urusan Umum dan 24 orang laki-laki menjabat sebagai Kepala Dusun, Sedangkan terdapat 2 orang perempuan yang menjabat kaur Kesra dan Kaur Umum.

### Wilayah Administratif Kecamatan Tahun 2013

Desa	Dusun	RW	RT	Penduduk
Linggamukti	3	10	31	5,367
Sukalaksana	2	5	19	2,833
Cigadog	4	6	30	3,485
Tenjonagara	3	8	31	3,416
Sukaratu	3	6	15	3,057
Tegalpanjang	3	16	41	5,413
Sadang	3	5	18	2,881
	21	56	185	26,452

Sumber : Profil Desa

### Pegawai Desa Tahun 2013



Sumber : Profil Desa

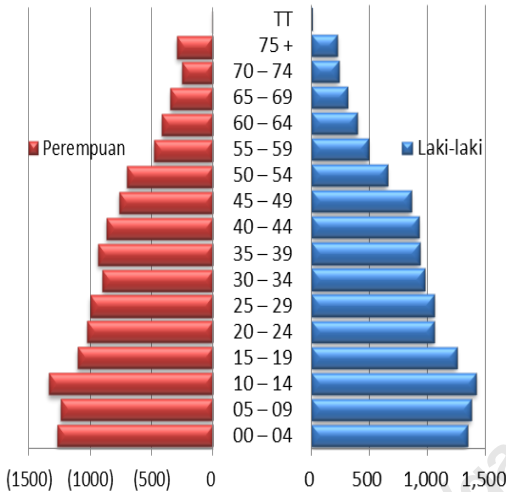
# 3

## Penduduk

*Jumlah penduduk laki-laki lebih besar daripada penduduk perempuan*

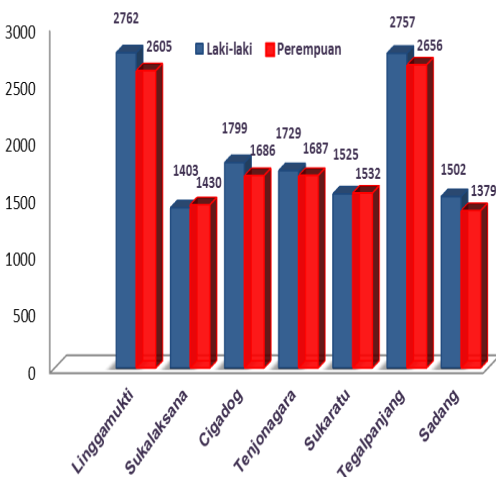
*Setiap 100 penduduk perempuan di Kecamatan Sucinaraja, terdapat 103-104 penduduk laki-laki, atau dengan sex ratio sebesar 103,87%*

### Piramida Penduduk Kecamatan Sucinaraja Tahun 2013



Sumber : KCDA Sucinaraja 2014

### Jumlah Penduduk perdesa, perjenis kelamin Tahun 2013



Sumber : KCDA Sucinaraja 2014

Komposisi penduduk di Kecamatan Sucinaraja kabupaten Garut didominasi oleh penduduk muda atau dewasa. Jika diamati secara seksama, rentang umur penduduk dalam dua kali lima tahun, dari umur 10-14 tahun dan umur 5-9 tahun lebih tinggi dari jumlah penduduk rentang umur lainnya. Namun demikian terlihat jelas bahwa komposisi penduduk usia produktif lebih besar jika dibandingkan dengan penduduk usia nonproduktif. Dari grafik disamping dapat disimpulkan, dari komposisi penduduk dengan umur antara 35-39 ke atas cenderung menurun.

Pada grafik jumlah penduduk perdesa, perjenis kelamin yang diambil dari angka proyeksi tahun 2013, jumlah penduduk yang ada di kecamatan Sucinaraja sebanyak 26.452 jiwa. Dan bila diamati, sex ratio di kecamatan Sucinaraja yaitu sebesar 103,87% artinya jumlah penduduk laki-laki lebih besar dari perempuan. Sedangkan sex ratio di atas 100% dalam lingkup perdesa yaitu hampir semua desa memiliki jumlah penduduk laki-laki lebih banyak dari jumlah penduduk perempuan, hanya desa Sukalaksana dan desa Sukaratu saja yang sex rasionya di bawah 100%. Yaitu desa Sukalaksana sebesar 98,11% dan desa Sukaratu sebesar 99,54%.

## Desa Tegalpanjang memiliki jumlah penduduk tertinggi

desa Tegalpanjang memiliki penduduk laki-laki sebanyak 2.757 jiwa dan penduduk perempuan sebanyak 2.656 jiwa.

Kepadatan penduduk di kecamatan Sucinaraja tiap desanya tidak berimbang, ada yang padat, dan ada yang jarang, jika di lihat dari tabel di samping, jelas untuk desa Sadang adalah desa dengan kepadatan penduduk tertinggi yaitu sebanyak 34 jiwa per Ha dan desa Tenjonagara adalah desa dengan kepadatan terendah yaitu hanya 4 jiwa per Ha, ini terjadi karena desa Sadang merupakan lokasi desa dengan proporsi geografis tanah yang datar atau hamparan dan dilalui oleh jalan utama serta mempunyai infrastruktur yang memadai. Sedangkan desa Tenjonagara mempunyai kepadatan penduduk yang rendah dikarenakan luas wilayahnya yang lebih besar dari desa-desa yang ada di kecamatan Sucinaraja.

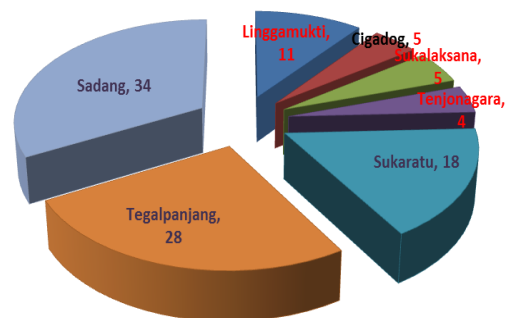
Untuk kepadatan penduduk di kecamatan Sucinaraja ini kepadatannya bervariasi, ini dikarenakan dipengaruhi oleh luas wilayah masing-masing desa yang tidak merata, ini mengakibatkan kepadatan desa Tenjonagara hanya 4 jiwa per Ha, padahal dari segi jumlah penduduk terbilang banyak, justru untuk desa Sadang terbilang padat dikarenakan luas desa yang terbilang kecil dan jumlah penduduk yang terbilang banyak jadi kepadatannya mencapai 34 jiwa dalam 1 Ha.

### Kepadatan Penduduk Menurut Desa/ Kelurahan Tahun 2013

Desa/ Kel	Luas Daerah (Ha)	Jumlah Penduduk	Kepadatan per (Ha)
Linggamukti	487	5,367	11
Sukalaksana	601	2,833	5
Cigadog	661	3,485	5
Tenjonagara	773	3,416	4
Sukaratu	172	3,057	18
Tegalpanjang	200	5,413	27
Sadang	84	2,881	34
	2,978.0	26,452	8.9

Sumber : KCDA Sucinaraja 2014

### Kepadatan Penduduk Menurut Desa/ Kelurahan Tahun 2013



Sumber : KCDA Sucinaraja 2014

# 3

## Penduduk

*Rata-rata anggota rumah tangga di kecamatan Sucinaraja adalah 3 dan 4 ART*

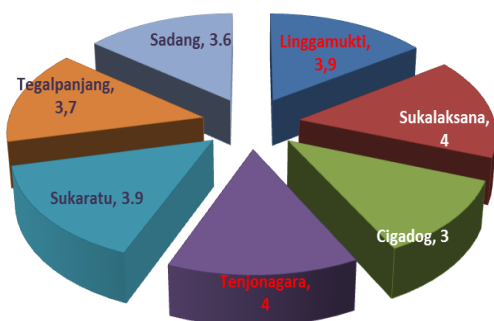
*Desa Cigadog mempunyai rata-rata ART terendah yaitu 3,0 sedangkan desa Sukalaksana mempunyai rata-rata ART tertinggi yaitu 4,0*

### Jumlah Penduduk dan Rata-rata Anggota Rumahtangga Tahun 2013

Desa/ Kel	Jumlah Penduduk	Jumlah Rumah tangga	Rata-rata Anggota Rmtg
Linggamukti	5,367	1,393	3.9
Sukalaksana	2,833	712	4.0
Cigadog	3,485	1,170	3.0
Tenjonagara	3,416	995	3.4
Sukaratu	3,057	792	3.9
Tegalpanjang	5,413	1,460	3.7
Sadang	2,881	801	3.6
	26,452	7,323	3.6

Sumber : KCDA Sucinaraja 2013

### Jumlah Penduduk dan Rata-rata Anggota Rumahtangga Tahun 2013



Sumber : KCDA Sucinaraja 2013

Dari data tabel di samping, menyajikan rata-rata anggota rumah tangga dalam satu kecamatan, jika dirata-ratakan hampir tiap satu rumahtangga mempunyai 3 sampai 4 orang anggota rumah tangga. Dan rata-rata anggota rumahtangga sekecamatan yaitu 1 rumahtangga di huni 3 orang anggota rumahtangga. Diantara 7 desa yang ada, desa Cigadog merupakan desa dengan rata-rata rumah tangga terendah dengan rata-rata rumahtangga 3,0 orang, dan rata-rata anggota rumahtangga tertinggi ada di desa Sukalaksana dengan rata-rata anggota rumahtangga 4,0 orang.

Dari jumlah penduduk yang ada di kecamatan Sucinaraja yang berjumlah 26.452 jiwa, jumlah rumah tangga yang ada yaitu sebanyak 7.323 rumahtangga, jadi rata-rata anggota rumahtangga di kecamatan Sucinaraja ini sebesar 3,6 jiwa per 1 rumahtangga.

Desa Tegalpanjang merupakan desa dengan jumlah penduduk terbanyak yang berjumlah 5.413 jiwa dan jumlah rumahtangga yang ada di desa ini berjumlah 1.460 rumahtangga jadi rata-rata anggota rumahtangga di desa Tegalpanjang adalah 1 rumah tangga mempunyai rata-rata 3,7 anggota rumahtangga.

TKI masih menjadi pilihan pekerjaan

Pada tahun 2013, terdapat 37 pria dan 273 wanita yang menjadi TKI di kecamatan Sucinaraja.

Wilayah yang luas dan memiliki tanah yang subur serta hutan yang lebat tidak cukup memberikan jaminan bagi masyarakat kecamatan Sucinaraja untuk tidak mencari peruntungan ke wilayah lain bahkan ke negara lain. dari keterangan masing-masing desa diperoleh bahwa jumlah warga kecamatan Sucinaraja yang menjadi TKI pada tahun 2013 berjumlah 310 orang. Sulitnya mencari pekerjaan tetap di daerah, dan banyaknya kendala dalam bertani seperti kekeringan dan seringnya terserang hama, menjadikan sebagian masyarakat mencoba peruntungan untuk menjadi Tenaga Kerja Indonesia ke luar negeri.

Jumlah penduduk yang bekerja sebagai Tenaga Kerja Indonesia (TKI) di wilayah kecamatan Sucinaraja ada 310 orang, di antaranya 37 orang laki-laki dan 273 orang wanita. Dan desa Cigadog adalah desa dengan penyumbang TKI terbanyak di kecamatan Sucinaraja, dengan jumlah 119 orang yang terdiri dari 13 orang laki-laki dan 106 orang perempuan. Sedangkan desa Sukalaksana merupakan desa dengan penyumbang Tenaga Kerja Indonesia terkecil, dengan jumlah pekerja yang hanya 8 orang saja yang terdiri dari 1 orang laki-laki dan 4 orang perempuan..

### Jumlah Penduduk yang Bekerja sebagai TKI Tahun 2013

Desa/ Kel	Laki-laki	Perempuan
Linggamukti	3	9
Sukalaksana	1	4
Cigadog	13	106
Tenjonagara	3	47
Sukaratu	8	76
Tegalpanjang	7	23
Sadang	2	8
	37	273

Sumber : Desa-desa di kec. Sucinaraja

### Jumlah TKI di Kecamatan Sucinaraja Tahun 2013



Sumber : Desa-desa di kec. Sucinara



# 4

## Pendidikan

Terdapat 22 bangunan SD dan MI di Kecamatan Sucinaraja

Pada tahun 2013, terdapat 157 guru SD dan 3272 murid SD dan MI di Kecamatan Sucinaraja.

### Jumlah Sekolah Negeri dan Swasta di kecamatan Sucinaraja Tahun 2013

Desa/ Kel	SD/MI		SMP/MTs		SM/MA		SMK	
	N	S	N	S	N	S	N	S
Linggamukti	4	0	0	0	0	0	0	0
Sukalaksana	2	0	0	0	0	0	0	0
Cigadog	2	1	0	2	0	1	0	0
Tenjonagara	3	0	0	0	0	0	0	0
Sukaratu	2	1	1	1	0	0	0	1
Tegalpanjang	5	0	0	1	1	0	0	1
Sadang	2	0	0	1	0	0	0	0
	20	2	1	5	1	1	0	2

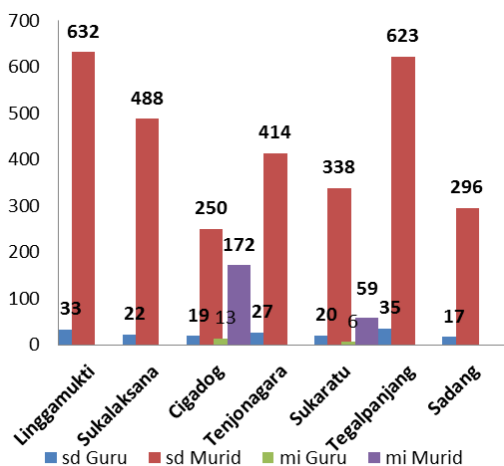
Sumber : UPTD Pendidikan Sucinaraja

Wajib belajar Sembilan tahun perlu didukung sarana dan prasarana yang memadai. Maka dari itu dengan adanya sarana pendidikan yang dekat dengan masyarakat akan berdampak terhadap keberhasilan program wajib belajar Sembilan tahun.

Di Kecamatan Sucinaraja terdapat 20 Sekolah Dasar Negeri dan 2 Madrasah Ibtidaiyah Swasta. 1 Sekolah Menengah Pertama Negeri, 2 Sekolah Menengah Pertama Swasta dan 3 Madrasah Tsanawiyah Swasta. 1 Sekolah Menengah Umum Negeri. Serta 2 Sekolah Menengah Kejuruan swasta. Kondisi ini menunjukkan sarana pendidikan di Kecamatan Sucinaraja cukup memadai.

Tapi ada beberapa desa yang sarana pendidikan hanya sebatas sekolah dasar saja yaitu desa Sukalaksana dan desa Tenjonagara, hal ini jelas bersebrangan dengan program pemerintah yang mewajibkan belajar 9 tahun, biarpun tidak menutup kemungkinan penduduk yang ada di desa Sukalaksana dan desa Tenjonagara menimba ilmu di desa lain

### Perbandingan Jumlah Guru dan Murid SD dan MI di Kecamatan Sucinaraja Tahun 2013



Sumber : UPTD Pendidikan Sucinaraja

## Jumlah fasilitas kesehatan di Kecamatan Sucinaraja bertambah 3 lagi

Pada tahun 2013, terdapat 2 Puskesmas, 2 Pustu, 8 Tempat praktek bidan, 58 Posyandu dan 1 tempat praktek dokter di Kecamatan Sucinaraja

Kesehatan merupakan salah satu faktor yang sangat berperan dalam pembangunan. Oleh karena hal tersebut bidang kesehatan cukup mendapat perhatian yang serius dari pemerintah, termasuk juga di kecamatan Sucinaraja.

Di Kecamatan Sucinaraja pada Tahun 2013 Jumlah Puskesmas sebanyak 2 unit, dan berada di desa Sukaratu dan desa Tegalpanjang, jumlah Puskesmas Pembantu sebanyak 2 unit yaitu di desa Sukalaksana dan desa Cigadog, jumlah Posyandu sebanyak 58 unit yang tersebar di 7 desa, dan jumlah Posyandu terbanyak yaitu di desa Tegalpanjang dengan jumlah 16 unit posyandu. Di kecamatan Sucinaraja sekarang memiliki 1 Tempat praktek dokter, yaitu di desa Sadang, serta tiap desa memiliki 1 tempat praktek bidan, kecuali desa Tegal panjang yang memiliki 2 tempat praktek bidan.

Hanya untuk sarana kesehatan yang terbilang lengkap hanya di desa Tegalpanjang, karena akses yang mudah dan merupakan jalan utama dan tempat berdirinya kantor pemerintahan tingkat kecamatan. Hanya di daerah kecamatan Sucinaraja tidak ditemukan adanya apotik atau toko obat dan poliklinik satupun.

### Jumlah Sarana Kesehatan di Kecamatan Sucinaraja Tahun 2013

Desa/ Kel	Puskesmas	Pustu	Tempat Praktek Bidan	Pos Yandu	Tempat Praktek Dokter
Linggamukti	-	-	1	10	-
Sukalaksana	-	1	1	6	-
Cigadog	-	1	1	6	-
Tenjonagara	-	-	1	8	-
Sukaratu	1	-	1	6	-
Tegalpanjang	1	-	2	16	-
Sadang	-	-	1	6	1
	2	2	8	58	1

Sumber : Desa-desa di kec. Sucinaraja

### Jumlah Tenaga Kesehatan di Kecamatan Sucinaraja Tahun 2013

Desa/ Kel	Dokter	Mantri Kesehatan	Bidan	Dukun beranak
Linggamukti	-	-	1	6
Sukalaksana	-	-	1	1
Cigadog	-	1	1	5
Tenjonagara	-	-	1	3
Sukaratu	1	1	1	10
Tegalpanjang	1	-	2	3
Sadang	-	-	1	2
	2	2	8	30

Sumber : Desa-desa di kec. Sucinaraja

# 5

## Kesehatan

### Jumlah Pasangan Usia Subur di kecamatan Sucinaraja meningkat

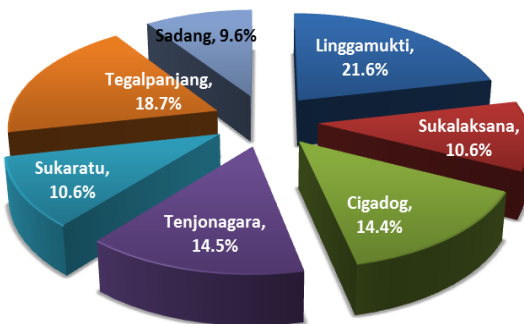
Pada tahun 2013, desa Linggamukti mempunyai jumlah pasangan usia subur tertinggi sebanyak 1.173 pasangan atau sekitar 21,6%.

#### Jumlah Pasangan Usia Subur Tahun 2013

Desa/ Kel	< 20 Thn	20-29 Thn	> 30 Thn	Jumlah
Linggamukti	64	409	700	1,173
Sukalaksana	23	217	337	577
Cigadog	39	264	479	782
Tenjonagara	41	240	509	790
Sukaratu	17	177	384	578
Tegalpanjang	28	291	697	1,016
Sadang	10	129	384	523
	222	1,727	3,490	5,439

Sumber : PLKB kec. Sucinaraja

#### Persentase Jumlah Pasangan Usia Subur per Desa Tahun 2013



Sumber : PLKB kec. Sucinaraja

Penduduk di kecamatan Sucinaraja berjumlah 26.452 jiwa, dari jumlah 26.452 terdiri dari 5.439 pasangan usia subur. Yang terbagi atas 222 pasangan usia subur berusia di bawah 20 tahun, 1.727 pasangan usia subur dengan usia diantara 20 tahun sampai 29 tahun dan 3.490 pasangan usia subur dengan usia di atas 30 tahun. Dengan pasangan usia subur tertinggi untuk usia di bawah 20 tahun ada di desa Linggamukti dengan jumlah 64 pasangan usia subur, untuk pasangan usia subur dengan rentang usia 20 tahun sampai 29 tahun, jumlah pasangan tertinggi ada di desa Linggamukti dengan jumlah 409 pasangan dan untuk pasangan usia subur dengan usia di atas 30 tahun, jumlah tertinggi ada di desa Linggamukti dengan jumlah 700 pasangan.

Dari 5.439 persentase tiap desa pasangan usia subur yang ada di kecamatan Sucinaraja adalah: 21,6% penduduk desa Linggamukti, 10,6% penduduk desa Sukalaksana, 14,4% penduduk desa Cigadog, 14,5% desa penduduk Tenjonagara, 10,6% penduduk desa Sukaratu, 18,7% penduduk desa Tegalpanjang dan 9,6% penduduk desa Sadang. Dengan demikian persentase pasangan usia subur tertinggi ada di desa Linggamukti dengan jumlah 1.173 pasangan usia subur.

## Kesejahteraan di kecamatan Sucinaraja harus lebih ditingkatkan

Pada tahun 2013, di kecamatan Sucinaraja, keluarga dengan kesejahteraan menengah kebawah sebesar 67,22 % sedangkan keluarga sejahtera dan sangat sejahtera sebanyak 32,77%

Dari lima tahapan keluarga kesejahteraan yang ada di kecamatan Sucinaraja, sebanyak 2.327 keluarga merupakan keluarga Pra KS (Pra Keluarga Sejahtera) atau sekitar 28%, sebanyak 1.737 keluarga merupakan KS 1 (Keluarga Sejahtera tingkat 1) atau sekitar 21%, 1.561 keluarga merupakan KS 2 (Keluarga Sejahtera tingkat 2) atau sekitar 18%, 2.738 keluarga merupakan KS 3 (Keluarga Sejahtera tingkat 3) atau sekitar 33%, sementara untuk KS 3+ sebanyak 4 keluarga yang mencapai tahap tersebut di kecamatan Sucinaraja.

Jadi sekitar 67,22%, sebanyak 5.625 keluarga atau lebih dari setengahnya keluarga di kecamatan Sucinaraja merupakan keluarga dengan kesejahteraan menengah ke bawah, dan sekitar 32,77% atau sebanyak 2.741 yang tergolong keluarga sejahtera dan sangat sejahtera.

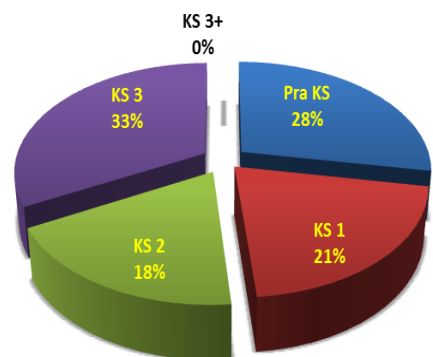
Desa Linggamukti merupakan desa dengan tingkat kesejahteraan terendah dan desa Tegalpanjang merupakan desa dengan Kesejahteraan tertinggi. Tetapi untuk tingkat kesejahteraan di kecamatan Sucinaraja, lebih banyak di dominasi oleh keluarga sejahtera tingkat 1, atau keluarga dengan kesejahteraan menengah ke bawah yaitu sebanyak 67,22%

### Pentahapan Keluarga Sejahtera di Kecamatan Sucinaraja Tahun 2013

Desa/ Kel	Pra KS	KS 1	KS 2	KS 3	KS 3+
Linggamukti	510	247	534	393	0
Sukalaksana	361	97	85	281	0
Cigadog	316	299	343	168	0
Tenjonagara	266	381	155	390	1
Sukaratu	276	140	140	424	0
Tegalpanjang	506	317	224	650	2
Sadang	92	256	80	432	1
	2327	1737	1561	2738	4

Sumber : PLKB kec. Sucinaraja

### Pentahapan Keluarga Sejahtera di Kecamatan Sucinaraja Tahun 2013



Sumber : PLKB kec. Sucinaraja

# Pertanian

*Desa Tegalpanjang mempunyai luas lahan sawah terluas*

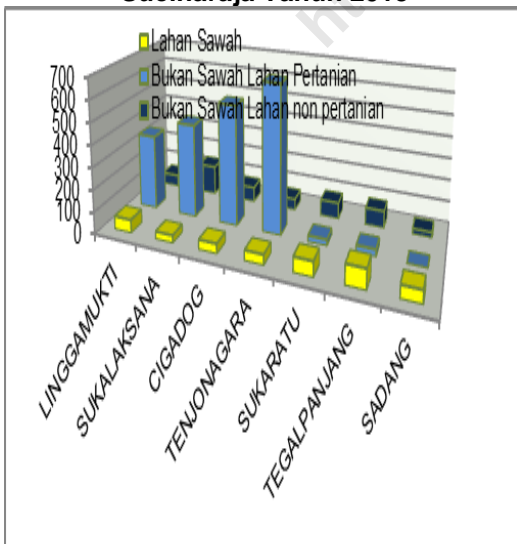
*Tercatat sekitar 89 Ha atau 22,8 % luas lahan sawah di kecamatan Sucinaraja terletak di desa Tegalpanjang.*

## Pembagian Luas Lahan Kecamatan Sucinaraja Tahun 2013

Desa/ Kel	Lahan Sawah	Bukan Lahan Sawah		
		Pertanian	Non pertanian	Jumlah
Linggamukti	60.0	344.9	54.8	399.7
Sukalaksana	35.0	430.0	135.9	565.9
Cigadog	45.0	550.0	69.3	619.3
Tenjonagara	46.4	673.5	52.8	726.3
Sukaratu	68.0	28.0	75.0	103.0
Tegalpanjang	89.0	32.0	78.8	110.8
Sadang	57.1	-	26.0	26.0
Jumlah	401	2,058	493	2,551

Sumber : Desa-desa di kec. Sucinaraja

## Pembagian Luas Lahan Kecamatan Sucinaraja Tahun 2013



Sumber : Desa-desa di kec. Sucinaraja

Luas kecamatan Sucinaraja adalah 2.976,8 Ha, dan 13,6% nya merupakan lahan persawahan. Luas lahan sawah kecamatan Sucinaraja sebanyak 401 Ha atau lebih dari 1/10 dari luas kecamatan. Berikut adalah perbandingan luas lahan persawahan terhadap luas desanya:

1. Desa Linggamukti, luas lahan sawahnya 13,1% dari luas desanya,
2. Desa Sukalaksana, luas lahan sawahnya 5,8% dari luas desanya,
3. Desa Cigadog, luas lahan sawahnya 6,8% dari luas desanya,
4. Desa Tenjonagara, luas lahan sawahnya 6,0% dari luas desanya,
5. Desa Sukaratu, luas lahan sawahnya 39,8% dari luas desanya,
6. Desa Tegalpanjang, luas lahan sawahnya 44,5% dari luas desanya,
7. Desa Sadang, luas lahan sawahnya 68,7% dari luas desanya.

Dengan demikian desa Sadang merupakan desa dengan luas sawah terbesar bila dibandingkan terhadap luas desanya masing-masing, tetapi dalam lingkup kecamatan, desa Tegalpanjang merupakan desa dengan wilayah terluas bila dibandingkan dengan desa-desa lainnya yaitu luas sawahnya mencapai 3% dari luas kecamatan Sucinaraja.

## Desa Tegalpanjang mempunyai luas lahan sawah beririgasi terluas

Pada tahun 2013, tercatat dari 196,1 Ha sawah beririgasi di kec. Sucinaraja, 64 Ha terletak di desa Tegalpanjang.

Hampir mayoritas penduduk kecamatan Sucinaraja bermata pencaharian di sektor pertanian dan perikanan dalam hal ini sebagai petani dan karyawan industri, namun lebih banyak penduduk bekerja sebagai petani sawah, terutama untuk penduduk di desa-desa pinggiran, untuk itu luas lahan sawah di kecamatan Sucinaraja hampir 1/10 dari luas kecamatan. Dari 401 Ha luas lahan sawah yang ada di kecamatan Sucinaraja hampir seluruhnya sudah teraliri oleh air, atau dalam kata lain sudah ada aliran irigasinya. Hanya desa Sukalaksana dan desa Tenjonagara yang tidak memiliki lahan sawah irigasi.

Hal ini sangat penting, karena jika semua lahan merupakan lahan sawah tadah hujan, periode panen yang semestinya bisa 3 kali dalam setahun, hanya bisa dinikmati 2 kali dalam satu tahun, dan ini akan mengakibatkan pertumbuhan perekonomian di kecamatan Sucinaraja akan sulit berkembang khususnya yang berhubungan langsung dengan pertanian.

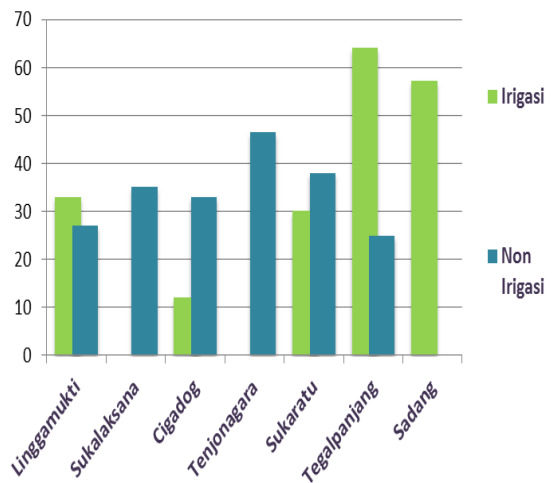
Desa Tegalpanjang merupakan desa dengan lahan sawah irigasi terbesar yaitu seluas 64 Ha atau 2/3 dari luas lahan sawahnya merupakan lahan sawah irigasi,

### Pembagian Luas Lahan Sawah Kecamatan Sucinaraja Tahun 2013

Desa/ Kel	Irigasi	Non Irigasi	Jumlah
Linggamukti	33	27	60
Sukalaksana	0	35	35
Cigadog	12	33	45
Tenjonagara	0	46.4	46.4
Sukaratu	30	38	68
Tegalpanjang	64	25	89
Sadang	57.1	0	57.1
<b>Jumlah</b>	<b>196.1</b>	<b>204.4</b>	<b>400.5</b>

Sumber : Desa-desa di kec. Sucinaraja

### Pembagian Luas Lahan Sawah Kecamatan Sucinaraja Tahun 2013



Sumber : Desa-desa di kec. Sucinaraja

# 8

## Perindustrian

*Industri bata merupakan industri mayoritas di kecamatan Sucinaraja*

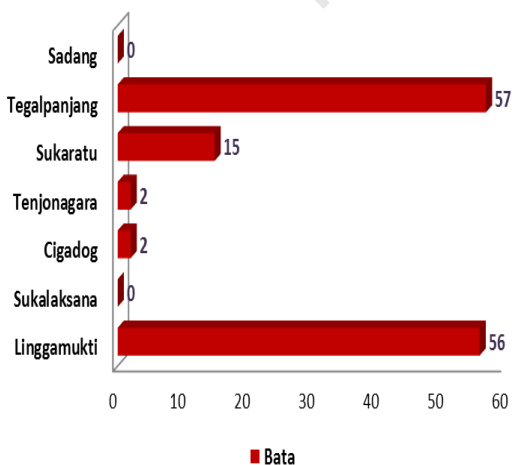
*Pada tahun 2013, tercatat sekitar 132 industri bata yang terdapat di kecamatan Sucinaraja, dimana 57 industri bata terdapat di desa Tegalpanjang.*

### Perindustrian di Kecamatan Sucinaraja Tahun 2013

Desa/ Kel	Bata	Kerajinan dari kayu	Anyaman	Industri makanan
Linggamukti	56	-	-	1
Sukalaksana	0	-	-	-
Cigadog	2	6	11	2
Tenjonagara	2	1	11	12
Sukaratu	15	2	3	15
Tegalpanjang	57	2	-	13
Sadang	0	1	-	3
Jumlah	132	12	25	46

Sumber : Desa-desa di kec. Sucinaraja

### Perindustrian Bata Merah di Kecamatan Sucinaraja Tahun 2013



Sumber : Desa-desa di kec. Sucinaraja

Sektor industri kecil dan kerajinan rumah tangga merupakan salah satu bidang yang cukup memberikan andil yang besar demi memberantas pengangguran, karena dari sektor inilah lapangan pekerjaan tersedia, meskipun belum terlalu banyak menyerap tenaga kerja. Di kecamatan Sucinaraja industri kecil dan kerajinan rumah tangga yang tercatat sekitar 240 lebih unit dengan berbagai jenis seperti kerajinan dari kayu, kerajinan dari kulit, kerajinan kain dan industri makanan.

Untuk industri kecil pada tahun 2013, industri bata merah menempati urutan pertama dengan jumlah pengrajin sebanyak 132 unit, dengan banyaknya industri kecil dan menengah, maka roda perekonomian akan bergerak menuju arah yang lebih baik, karena keberadaan industri tersebut dapat menyerap beberapa masyarakat yang tidak mempunyai pekerjaan.

Seluruh desa di kecamatan Sucinaraja mempunyai Industri kecil dan menengah. Dengan adanya program pinjaman dari pemerintah seperti KUR dan PNPM seharusnya dapat menumbuh kembangkan perindustrian di wilayah kecamatan Sucinaraja, biarpun mayoritas penduduknya berprofesi sebagai petani.

*Sebagian besar jalan utama di kec. Sucinaraja sudah dalam keadaan bagus.*

*Pada tahun 2013, banyak terdapat pembangunan dan perbaikan jalan utama di kecamatan Sucinaraja..*

Dengan kemudahan dan terjangkaunya harga telepon seluler oleh masyarakat sekarang ini, keberadaan wartel dan telepon umum mulai tersisihkan. Bahkan untuk daerah desa Cigadog, desa Sukalaksana, desa Linggamukti dan desa Tenjonagara yang berada di perbukitan, sangat mudah menemukan telepon seluler dan pulsa untuk berkomunikasi. Hal ini jelas merupakan suatu kemajuan, tetapi hal ini juga mematikan bisnis wartel dan kios phone di daerah kecamatan Sucinaraja.

Di kecamatan Sucinaraja kemajuan zaman dibarengi dengan kemajuan Teknologi Informasi di masyarakat, kebutuhan informasi yang dapat di akses dengan mudah di internet nyatanya sangat di manfaatkan masyarakat kecamatan Sucinaraja, tetapi hal ini kurang ditunjang dengan kurangnya ditemukan fasilitas warnet itu sendiri, hanya desa Tegalpanjang dan desa Sadang yang ditemukan warnet.

Kecamatan Sucinaraja merupakan daerah yang tidak terlalu jauh dengan pusat pemerintahan. Dengan sarana transportasi yang mudah didapatkan serta akses jalan yang bagus memudahkan masyarakat kecamatan Sucinaraja untuk mencapai pusat pemerintahan kabupaten.

## Keberadaan Warnet, Wartel atau Kios phone tahun 2013

Desa/ Kel	Warnet	Wartel/ Kios Phone	Sinyal telepon seluler
Linggamukti			Kuat
Sukalaksana			Kuat
Cigadog			Lemah
Tenjonagara			Lemah
Sukaratu			Lemah
Tegalpanjang	✓	✓	Kuat
Sadang	✓	✓	Kuat

*Sumber : Desa-desa di kec. Sucinaraja*

## Jarak dan Perkiraan Waktu dari Desa ke Kecamatan dan Kabupaten tahun 2013

Desa/ Kel	Jarak Ke (Km)		Waktu (menit)	
	Kcmtn	Kbptn	Kcmtn	Kbptn
Linggamukti	4.5	13.5	5.85	17.55
Sukalaksana	6	15.5	7.8	20.15
Cigadog	7	19	9.1	24.7
Tenjonagara	5	17.8	6.5	23.14
Sukaratu	1.2	12.8	1.56	16.64
Tegalpanjang	0.2	12	0.26	15.6
Sadang	1	10	1.3	13

*Sumber : Desa-desa di kec. Sucinaraja*



# LAMPIRAN

## Tinggi Rata-rata dari Permukaan Laut dan Luas Daerah Menurut Desa tahun 2013

Desa/Kel	Tinggi rata-rata dari permukaan laut (m)	Luas Daerah (Ha <sup>2</sup> )	% Luas Desa terhadap Kecamatan
(1)	(2)	(3)	(4)
LINGGAMUKTI	868	486,5	16,34
SUKALAKSANA	871	600,9	20,19
CIGADOG	1007	661,3	22,22
TENJONAGARA	986	772,7	25,96
SUKARATU	855	171,9	5,77
TEGALPANJANG	799	199,8	6,71
SADANG	773	83,7	2,81
Jumlah	-	2.976,8	100,00

Sumber : Desa –desa di kecamatan Sucinaraja

# LAMPIRAN

## Jumlah Pegawai Desa Menurut Jabatan dan Jenis Kelamin di Kecamatan Sucinaraja Tahun 2013

Struktur Jabatan	Laki-laki	Perempuan	Jumlah
(1)	(2)	(3)	(4)
Kepala Desa	7	-	7
Sekretaris Desa	7	-	7
Kaur Pemerintahan	7	-	7
Kaur Ekbang	6	1	7
Kaur Kesra	7	-	7
Kaur Umum	6	1	7
Kaur Trantib	7	-	7
Kadus	24	-	24
<b>Jumlah</b>	<b>71</b>	<b>2</b>	<b>73</b>

Sumber : Desa –desa di kecamatan Sucinaraja

# LAMPIRAN

## Jumlah Kampung Dusun, RW/ RK dan RT di Kecamatan Sucinaraja Tahun 2013

Desa/Kel	Kampung	Dusun	RW/RK	RT
(1)	(2)	(3)	(4)	(5)
LINGGAMUKTI	3	3	10	31
SUKALAKSANA	4	2	5	19
CIGADOG	4	4	6	30
TENJONAGARA	4	3	8	31
SUKARATU	3	3	6	15
TEGALPANJANG	9	3	16	41
SADANG	3	3	5	18
Jumlah	30	21	56	185

Sumber : Desa-desanya di kecamatan Sucinaraja

# LAMPIRAN

## Jumlah Penduduk Menurut Jenis Kelamin di Kecamatan Sucinaraja Tahun 2013

Desa/ Kel	Laki-laki	Perempuan	Jumlah
(1)	(2)	(3)	(4)
LINGGAMUKTI	2,762	2,605	5,367
SUKALAKSANA	1,403	1,430	2,833
CIGADOG	1,799	1,686	3,485
TENJONAGARA	1,729	1,687	3,416
SUKARATU	1,525	1,532	3,057
TEGALPANJANG	2,757	2,656	5,413
SADANG	1,502	1,379	2,881
Jumlah	13,477	12,975	26,452

Sumber : KCDA Sucinaraja 2014

# LAMPIRAN

Jumlah Penduduk Menurut Kelompok Umur dan Jenis Kelamin di Kecamatan Sucinaraja  
Tahun 2013

Kelompok Umur	Jumlah Penduduk		
	Laki-laki	Perempuan	Jumlah
(1)	(2)	(3)	(4)
0 - 4	1,341	1,272	2,613
5 - 9	1,374	1,246	2,620
10-14	1,418	1,340	2,758
15 - 19	1,250	1,107	2,357
20 - 24	1,053	1,025	2,078
25 - 29	1,056	1,003	2,059
30 - 34	972	902	1,874
35 - 39	932	940	1,872
40 - 44	921	871	1,792
45 - 49	856	767	1,623
50 - 54	654	701	1,355
55 - 59	489	484	973
60 - 64	394	418	812
65 - 69	307	349	656
70 - 74	236	254	490
75 +	224	296	520
<b>Jumlah</b>	<b>13477</b>	<b>12975</b>	<b>26452</b>

Sumber : BPS kabupaten Garut

<https://garutkab.bps.go.id>

<https://garutkab.bps.go.id>

# **DATA**

## **MENCERDASKAN BANGSA**



***BPS KABUPATEN GARUT***

Jl. Pembangunan no.222, Tarogong Kidul, GARUT

Telp : (0262) 233 273